GRUP ‘Ruimtelijke herinrichting van de R0’, deel Noord

Ontwerp plan-MER loop 1 – discipline mens – gezondheid

Antea Group

Understanding today.
Improving tomorrow.

Colofon

Opdracht

Gewestelijk ruimtelijk uitvoeringsplan 'Ruimtelijke herinrichting van de Ring rond Brussel (R0) - deel Noord'
Ontwerp plan-MER
Discipline mens – gezondheid

Opdrachtgever

De Werkvennootschap
Botanic Tower,
Sint-Lazaruslaan 4-10
1210 Brussel

Opdrachthouder

THV Antea - Tractebel
Roderveldlaan 1
2600 Antwerpen
T: +32(0)3 221 55 00
BTW: BE 0671.655.813

Identificatienummer

4213613079

Projectmedewerkers

Cedric Vervaet, MER-coördinator

Ulrik Van Soom, MER-deskundige mens-gezondheid

Paul Arts, medewerker

Datum	Auteur	Status/ revisie	Vrijgave
Juni 2020	Ulrik Van Soom, Paul Arts	Ontwerp v1	Cedric Vervaet
Juni 2020	Ulrik Van Soom, Paul Arts	Ontwerp v2	Cedric Vervaet
Augustus 2020	Ulrik Van Soom, Paul Arts	Ontwerp v3	Cedric Vervaet
November 2020	Ulrik Van Soom, Paul Arts	Ontwerp v4	Cedric Vervaet
April 2021	Ulrik Van Soom, Paul Arts	Ontwerp def	Cedric Vervaet

Deskundigen

MER-coördinator	deskundige mens – gezondheid
Cedric Vervaet	Ulrik Van Soom

Inhoudsopgave

		Blz
7	**Discipline mens – gezondheid**	**5**
7.1	Methodiek	5
7.1.1	Identificatie van relevante milieustressoren	5
7.1.2	Afbakening studiegebied	6
7.1.3	Juridische en beleidsmatige context	9
7.1.4	Aanpak effectbeoordeling en beoordelingskader	9
7.2	Beschrijving referentiesituatie	13
7.2.1	Ruimtegebruik en betrokken populatie	13
7.2.2	Blootstelling aan luchtverontreiniging	17
7.2.3	Blootstelling aan geluidshinder	21
7.2.4	Nabijheid van groene ruimte	26
7.3	Effectvoorspelling en –beoordeling	26
7.3.1	Blootstelling aan luchtverontreiniging	26
7.3.2	Blootstelling aan geluidshinder	53
7.3.3	Beoordeling blootstelling niet doorgerekende alternatieven en varianten	71
7.3.4	Nabijheid van groene ruimte	74
7.3.5	Blootstelling aan lichthinder	76
7.3.6	Effecten tijdens de aanlegfase	76
7.4	Conclusies	77
7.4.1	Synthese van de effecten	77
7.4.2	Op te lossen knelpunten en aandachtspunten	81
7.4.3	Grensoverschrijdende effecten	84

Tabellen

Tabel 7-1: Significantiekader mens-gezondheid - luchtindicatoren 10
Tabel 7-2: Significantiekader mens-gezondheid – geluidsindicatoren 11
Tabel 7-3: Oppervlakte, bevolking en bevolkingsdichtheid per deelgebied binnen mesostudiegebied en rekengebied 15
Figuur 7-47: NO2-immissie per 10x10m cel en gemiddelde per statistische sector in het referentiescenario 18
Tabel 7-5: Aantal en % (ernstig) gehinderden en slaapverstoorden per deelgebied binnen rekengebied geluidsmodel in Referentiescenario 22
Tabel 7-6: Aantal en % gehinderden per deelgebied in bestaande toestand o.b.v. geluidsbelastingskaarten 25
Tabel 7-7: Huidig feitelijke ruimtegebruiksfuncties per deelzone binnen gecombineerd plangebied loop 1 26
Tabel 7-8: Aantal kwetsbare locatie per scenario en effectklasse (tussenscore en eindscore) voor NO2 51
Tabel 7-9: Aantal kwetsbare locatie per type en effectklasse (tussenscore en eindscore) voor scenario G1A2 51
Tabel 7-10: Geluidsindicatoren voor scenario G1A2 per deelgebied binnen rekengebied geluidsmodel 55
Tabel 7-7-11: % gehinderden en score per deelgebied en scenario binnen rekengebied geluidsmodel 57
Tabel 7-12: % gehinderden per deelgebied en scenario o.b.v. verschil in voertuigkilometers t.o.v. Ref 59
Tabel 7-13: Score % gehinderden per deelgebied en scenario o.b.v. verschil in voertuigkilometers t.o.v. Ref 60
Tabel 7-14: Aantal kwetsbare locatie per scenario en effectklasse voor % gehinderden 70
Tabel 7-15: Overzicht globale effectbeoordeling voor NO2 van scenario's met varianten 73

Tabel 7-16: Overzicht globale effectbeoordeling voor geluid van scenario's met varianten 74
Tabel 7-17: Balans toegankelijk groen per alternatief en deelzone 75
Tabel 7-18: Aantal inwoners per immissie- en verschilklasse voor NO2 per scenario..... 80
Tabel 7-19: Aantal inwoners per immissieklasse voor NO2 per scenario in Vlaams en Brussels deel studiegebied. 80
Tabel 7-20: Overzicht op te lossen knelpunten op Brussels grondgebied in de ringzone per scenario 84
Tabel 7-21: Voertuigkilometers per scenario binnen het Brussels Hoofdstedelijk Gewest..... 85
Tabel 7-22: Voertuigkilometers per scenario binnen het Waals gedeelte van het macrostudiegebied..... 86

Figuren

Figuur 7-1: Indeling mesostudiegebied in statistische (sub)sectoren (zwart = gecombineerd plangebied loop 1) 6
Figuur 7-2: Afbakening mesostudiegebied met deelgebieden (rood = gecombineerd plangebied loop 1) 7
Figuur 7-3: Afbakening rekengebied geluidsmodellering, ingedeeld in (delen van) statistische (sub)sectoren 8
Figuur 7-4: Bevolkingsdichtheid per statistische (sub)sector binnen het studiegebied (blauw = gecombineerd plangebied loop 1) 14
Figuur 7-5: Bevolkingsdichtheid per (deel van) statistische (sub)sector binnen rekengebied geluidsmodel..... 16
Figuur 7-6: Kwetsbare locaties binnen 2 km van het gecombineerd plangebied..... 17
Figuur 7-47: NO2-immissie per 10x10m cel en gemiddelde per statistische sector in het referentiescenario..... 18
Figuur 7-8: PM10-immissie het referentiescenario 19
Figuur 7-9: PM2,5-immissie in het referentiescenario 20
Figuur 7-10: EC-immissie in het referentiescenario..... 20
Figuur 7-11: % gehinderden per sector per sector binnen rekengebied geluidsmodel in Referentiescenario 21
Figuur 7-12: Uitsnede uit geluidsbelastingskaart wegverkeer Lden Vlaanderen (2016, enkel wegen met >3 miljoen voertuigbewegingen per jaar) (bron: Dept Omgeving, BJO)..... 23
Figuur 7-13: Geluidsbelastingskaart wegverkeer Lden Brussels gewest (2016) (bron: Leefmilieu Brussel)..... 24
Figuur 7-14: % gehinderden per deelgebied in bestaande toestand o.b.v. geluidsgelastingskaarten 24
Figuur 7-15: Scenario G1A2 – tussenscore en eindscore voor NO2 28
Figuur 7-16: Scenario G1a2 – tussenscores voor PM10, PM2,5 en EC 30
Figuur 7-17: Scenario G1A1 – tussenscore en eindscore voor NO2 32
Figuur 7-18: Scenario G2A1 – tussenscore en eindscore voor NO2 34
Figuur 7-19: Scenario G3A1 – tussenscore en eindscore voor NO2 36
Figuur 7-20: Scenario G3A2 – tussenscore en eindscore voor NO2 38
Figuur 7-21: Scenario G2A1_sl – tussenscore en eindscore voor NO2 40
Figuur 7-22: Scenario G2A1_ov – tussenscore en eindscore voor NO2..... 42
Figuur 7-23: Scenario G1A1_dg – tussenscore en eindscore voor NO2..... 44
Figuur 7-24: Scenario G2A1_rm – tussenscore en eindscore voor NO2 46
Figuur 7-25: Scenario G1A2_sn – tussenscore en eindscore voor NO2..... 48
Figuur 7-26: Scenario G2A1_ams – tussenscore en eindscore voor NO2..... 50
Figuur 7-27: Eindscore voor NO2 per kwetsbare locatie voor scenario G1A2..... 52
Figuur 7-28: Scenario G1A2 – score % gehinderden per sector (rekengebied) en deelgebied (mesostudiegebied). 54
Figuur 7-29: Scenario G1A1 – score % gehinderden per sector (rekengebied) en deelgebied (mesostudiegebied) 61
Figuur 7-30: Scenario G2A1 – score % gehinderden per sector (rekengebied) en deelgebied (mesostudiegebied). 62
Figuur 7-31: Scenario G3A1 – score % gehinderden per sector (rekengebied) en deelgebied (mesostudiegebied). 63
Figuur 7-32: Scenario G3A2 – score % gehinderden per sector (rekengebied) en deelgebied (mesostudiegebied). 64
Figuur 7-33: Scenario's G2A1_sl en _ov – score % gehinderden per sector (rekengebied)..... 65
Figuur 7-34: Scenario G1A1_dg – score % gehinderden per sector (rekengebied) en deelgebied (mesostudiegebied) 66
Figuur 7-35: Scenario G2A1_rm – score % gehinderden per sector (rekengebied) en deelgebied (mesostudiegeb)67

Figuur 7-36: Scenario G1A2_sn – score % gehinderden per sector (rekengebied) en deelgebied (mesostudiegebied) 68
Figuur 7-37: Scenario G2A1_ams – score % gehinderden per sector (rekengebied) en deelgebied (mesostudiegeb) 69
Figuur 7-38: Effectscore voor % gehinderden per kwetsbare locatie voor scenario G1A2 71
Figuur 7-39: Bestaande groenbuffer tussen R0 en centrum van Groot-Bijgaarden (links) en tussen E19 en centrum van Peutie (rechts) 81
Figuur 7-40: Indicatieve aanduiding knelpuntzones vanuit discipline lucht waar afscherming wordt voorgesteld .. 82

7 Discipline mens – gezondheid

7.1 Methodiek

Conform het richtlijnenboek mens – gezondheid (2017 en latere wijzigingen[1]) omvat de discipline mens-gezondheid 4 stappen:

1. Beschrijving van het ruimtegebruik en de betrokken populatie
2. Identificatie van potentieel relevante milieustressoren
3. Inventarisatie van de stressoren
4. Beoordeling van de gezondheidsimpact

7.1.1 Identificatie van relevante milieustressoren

- Chemische stressoren:
    - **Luchtpolluenten**: Voor verkeer relevante stressoren zijn de luchtpolluenten **NO2**, **PM10**, **PM2,5** en **EC** (elementair koolstof), cfr. emissies t.f.v. verbranding van motorbrandstof en slijtage van banden en remmen >> de concentraties (immissies) van deze vier polluenten worden berekend in het luchtmodel en worden gebruikt om het blootstellingsniveau van de bevolking in te schatten (zie verder). NO2 en NO (samen NOx) zijn ook belangrijke precursoren van ozon (O3). De ozonconcentratie wordt niet berekend in het luchtmodel, maar er kan vanuit gegaan worden dat de effecten van de verschillende scenario's inzake O3-concentratie evenredig zijn met die voor NO2.
    - Geurhinder: Hoewel autoverkeer een zekere geurhinder met zich meebrengt, wordt dit aspect niet gekwantificeerd in het luchtmodel en als niet onderscheidend beoordeeld tussen de scenario's.
- Fysische stressoren:
    - Geluidshinder: De indicatoren **% (ernstig) gehinderden en % (ernstig) slaapverstoorden** worden direct berekend o.b.v. de resultaten van de geluidsmodellering en/of indirect o.b.v. verschillen in verkeersvolume (zie verder)
    - Lichthinder: Wegverlichting en koplampen kunnen een bron van milieustress zijn. De gezondheidseffecten van lichthinder worden kwalitatief beoordeeld.
    - Trillingen: Dit aspect is relevant voor wegverkeer. Trillingseffecten liggen normaliter in lijn met het aspect geluidshinder en zijn beperkt bij nieuwe of heraangelegde wegen met een goed wegdek.
    - Overstromingsrisico: Hiervoor verwijzen we naar de discipline oppervlaktewater.
    - Schaduwwerking, EM-straling, warmte, windhinder: Deze stressoren zijn niet relevant voor het plan.
- Biologische stressoren: Deze stressoren zijn niet relevant voor het plan.
- **Nabijheid van groene ruimte**: In het inleidend hoofdrapport (feitelijke ruimtebalans) en in de discipline mens-ruimtelijke aspecten wordt per alternatief en per deelzone van het plangebied berekend waar en hoeveel publiek groen erbij komt of verdwijnt t.o.v. de referentie-

[1] https://www.milieuinfo.be/confluence/display/MRMG/MER-richtlijnensysteem-mens-gezondheid+Home

situatie. Deze cijfers worden op kwalitatieve wijze gekoppeld aan de nabijheid tot omliggende woongebieden[2].

7.1.2 Afbakening studiegebied

Zoals aangegeven in §3.1.3 van het inleidend hoofdrapport, wordt het studiegebied voor gezondheid gelijkgesteld aan het mesostudiegebied voor mobiliteit. Dit studiegebied werd geoperationaliseerd op basis van de indeling in statistische sectoren, de laagste ruimtelijke entiteit waarvoor standaard bevolkingsstatistieken beschikbaar zijn.

Waar nodig werden deze statistische sectoren verder opgesplitst om te komen tot min of meer homogene gebieden qua:

- Bewoningsdichtheid >> opsplitsing in (dicht) bewoonde vs dun/niet bewoonde delen op basis van de (woon)bestemming en de bebouwingstoestand volgens de orthofoto (met name grote “verspreide bewoning”-sectoren werden verder opgesplitst)
- Immissieniveau lucht en geluid >> opsplitsing in zones met hoge en lagere blootstelling (met name in sectoren die doorsneden worden door de ring of een andere autoweg)

Deze opsplitsing gebeurde enkel in de zones waar significante en onderscheidende effecten van het plan t.a.v. blootstelling te verwachten zijn, met name binnen en in de nabijheid van het plangebied. In zones verder weg zijn de verwachte effecten beperkter en gelijkmatig, waardoor een differentiëring van de statistische sectoren weinig of geen meerwaarde zou hebben voor de effectbeoordeling.

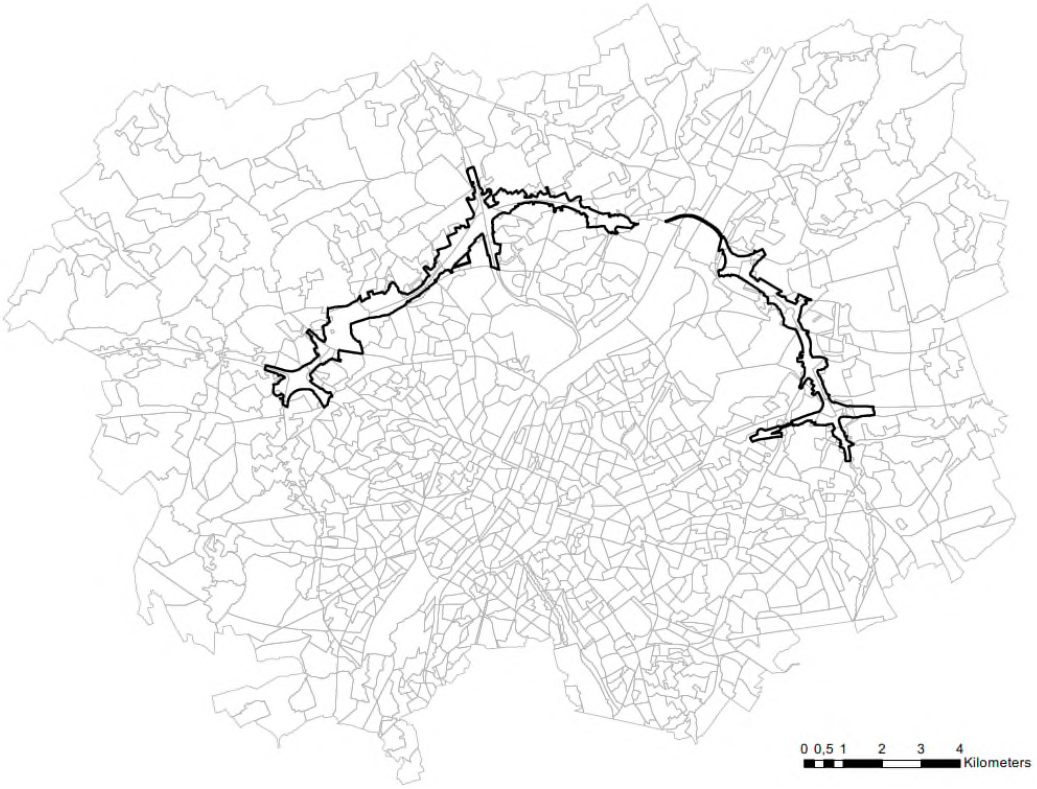

Figuur 7-1: Indeling mesostudiegebied in statistische (sub)sectoren (zwart = gecombineerd plangebied loop 1)

[2] Er werden geen berekeningen uitgevoerd in de berekeningstool “natuurwaardeverkenner”.

Ondanks de opsplitsing van de grotere sectoren gaat het berekenen van de gezondheidsindicatoren op dit schaalniveau onvermijdelijk gepaard met uitmiddelingseffecten, met name in zones met grote immissieverschillen op korte afstand (b.v. in en nabij “street canyons”). Hiermee wordt rekening gehouden bij de interpretatie van de bekomen effectscores; er wordt met name nagegaan of relevante te milderen effecten op het niveau van individuele straten of woningen door de uitmiddeling verloren gaan.

Deze opsplitsingsoefening leverde in totaal 1111 statistische (sub)sectoren binnen het studiegebied op (zie bovenstaande figuur 7-1). In bijlage is een kaart opgenomen met de codes van de statistische (sub-)sectoren.

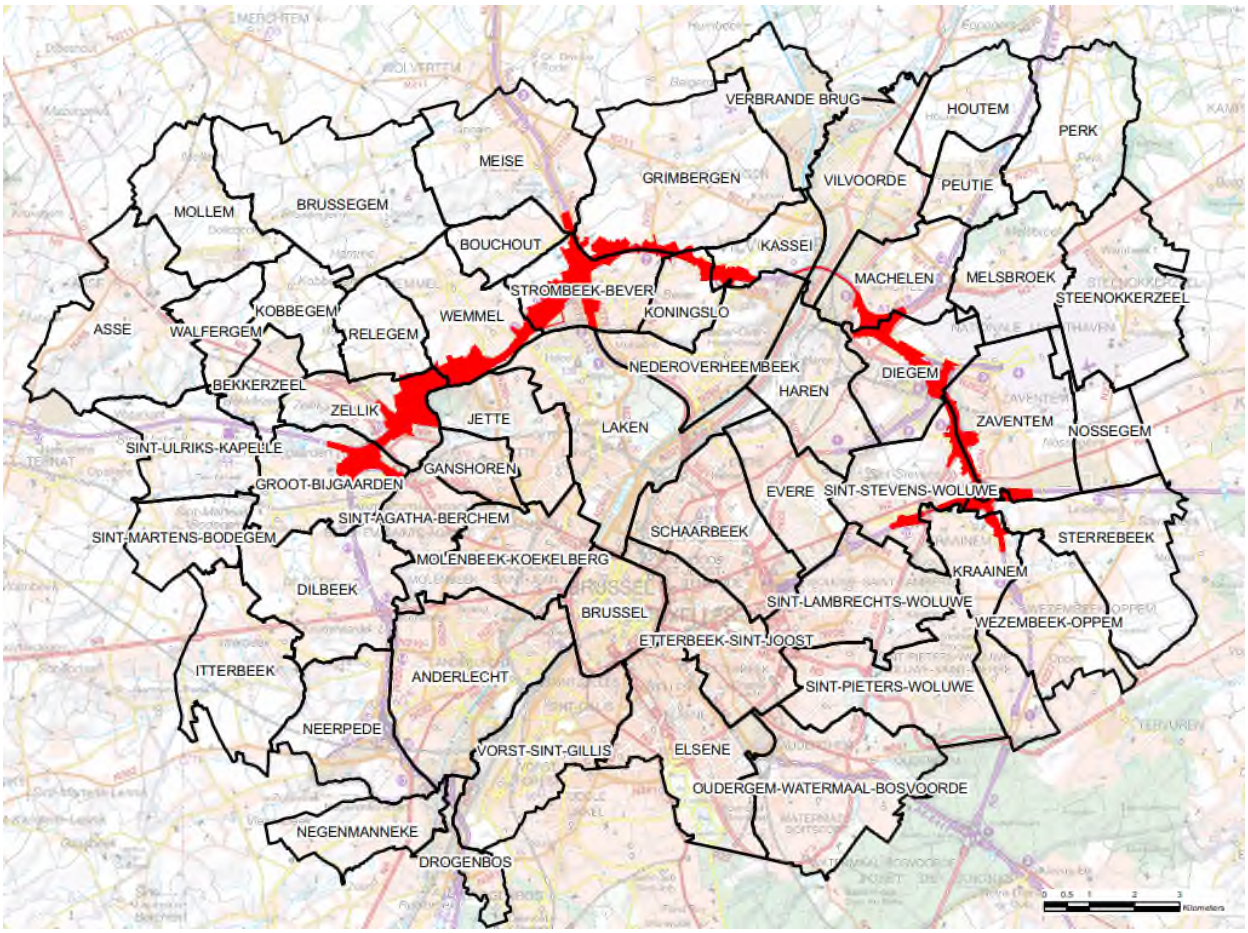

Figuur 7-2: Afbakening mesostudiegebied met deelgebieden (rood = gecombineerd plangebied loop 1)

In de tabellen in bijlage worden deze 1111 (sub)sectoren gegroepeerd in 55 deelgebieden, grosso modo overeenkomend met gemeenten, deelgemeenten of andere woonkernen of stadsdelen[3] (zie figuur 7-2). Deze deelgebieden worden op hun beurt gegroepeerd:

[3] Merk op dat dit geen officiële indeling is en dat niet overal de grenzen van gemeenten en deelgemeenten werden aangehouden maar eerder gestreefd is naar aaneengesloten woonkernen of stadsdelen.

- Vlaanderen vs Brussels hoofdstedelijk gewest
- De “invloedsferen” van de drie zones van het plangebied (Wemmel, Vilvoorde en Zaventem) waarbij deze resp. volgende deelgebieden omvatten:
    - Zone Wemmel: Asse, Bekkerzeel, Bouchout, Brussegem, Ganshoren, Jette, Kobbegem, Laken, Meise, Mollem, Relegem, Walfergem, Wemmel en Zellik
    - Zone Vilvoorde: Grimbergen, Houtem, Kassei, Koningslo, Machelen, Nederoverheembeek, Peutie, Strombeek-Bever, Verbrande Brug en Vilvoorde
    - Zone Zaventem: Diegem, Evere, Haren, Melsbroek, Nossegem, Perk, Schaarbeek, Sint-Stevens-Woluwe, Steenokkerzeel en Zaventem

Omdat o.b.v. de wijzigingen in verkeersintensiteit in een groot deel van het mesostudiegebied geen significante geluidseffecten (> +/- 1 dB(A)) te verwachten zijn, werd in de discipline geluid geen geluidsmodellering per scenario uitgevoerd van het volledig mesostudiegebied, maar enkel van het gedeelte waar significante geluidseffecten mogelijk geacht werden. Dit impliceert dus dat i.k.v. de discipline gezondheid evenmin de blootstelling aan geluidshinder rechtstreeks kan berekend worden voor het volledig mesostudiegebied: enkel voor onderstaand gebied werd voor alle scenario’s een geluidsmodellering uitgevoerd. Dit betreft grosso modo de zone van 500m rond de R0 noord, aangevuld met nabijgelegen beschermde natuurgebieden (habitatrichtlijn- en VEN-gebied) en omgeving, aangezien de geluids-modellering ook werd uitgevoerd i.f.v. de discipline biodiversiteit (effectgroep “verstoring van fauna”).

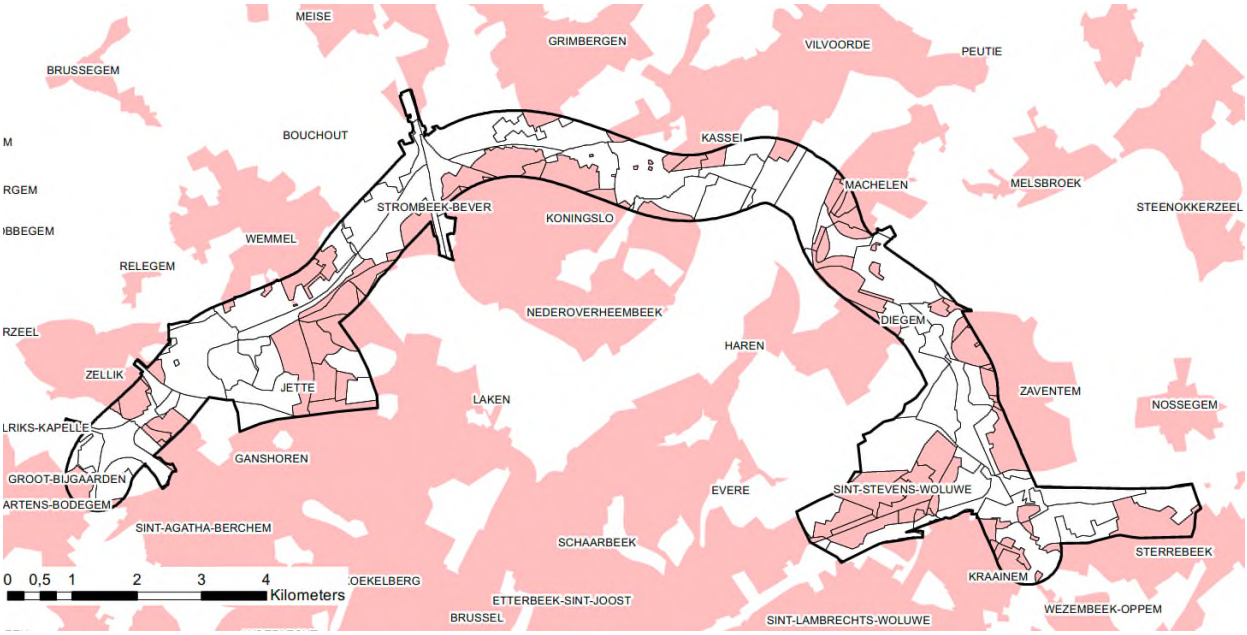

(roze = statistische sectoren met >1000 inw/km² ~ aaneengesloten woongebieden)

Figuur 7-3: Afbakening rekengebied geluidsmodellering, ingedeeld in (delen van) statistische (sub)sectoren

Niet significante effecten voor discipline geluid (< +/- 1 dB(A)) betekenen echter niet noodzakelijk ook niet significante effecten van geluidshinder t.a.v. gezondheid. Bij absolute geluidsniveaus van ca. 50 dB(A) en hoger wordt een significant effect (> +/- 1% gehinderden, zie §7.1.3.2) immers reeds bereikt

bij Lden-verschillen kleiner dan +/- 1 dB(A). Om toch een inschatting te kunnen maken van de geluidshindereffecten van het plan buiten het rekengebied wordt in de rest van het mesostudiegebied een indirecte aanpak toegepast o.b.v. de wijziging in voertuigkilometers per statistische sector (zie §7.1.4.2).

7.1.3 Juridische en beleidsmatige context

Het toetsingskader voor de chemische stressoren (luchtpolluenten) wordt gevormd door de zgn. gezondheidskundige advieswaarden (GAW) voor de jaargemiddelde immissies, opgelegd door het Agentschap Zorg en Gezondheid. Voor NO2 en PM10 bedraagt de GAW 20 µg/m³ en voor PM2,5 10 µg/m³. Merk op dat deze GAW dus dubbel zo streng zijn als de overeenkomstige Europese (en dus Vlaamse en Brusselse) immissienormen waaraan getoetst wordt in de discipline lucht.

Voor PM10 en PM2,5 komen de GAW wel overeen met de richtwaarden van de WHO (World Health Organisation); Voor NO_2 is de richtwaarde van de WHO voorlopig nog 40 µg/m³, maar in het Richtlijnenboek Gezondheid is een strengere GAW van 20 µg/m³ opgenomen, omdat uit een studie van het Franse ANSES[4] is gebleken dat de richtwaarde van de WHO als onvoldoende beschermend kan beschouwd worden, omdat bij die concentratie reeds respiratoire effecten bij kinderen kunnen optreden. Voor EC bestaat vooralsnog geen GAW of WHO-richtwaarde; we toetsen indicatief aan een toetsingswaarde van 1 µg/m³ (= 5% van de GAW voor NO2, conform het richtlijnenboek).

Voor geluid zijn het % (ernstig) gehinderden en slaapverstoorden de indicatoren voor het inschatten van gezondheidseffecten. Er bestaan evenwel geen grenswaarden of GAW voor het % (ernstig) gehinderden of slaapverstoorden. Daarnaast zijn er de GAW voor geluid door wegverkeer: 53 dB(A) Lden en 45 dB(A) Lnight, afgeleid uit het WHO-rapport “Environmental noise guidelines for the European Union” (2018).

In principe zijn deze GAW enkel van toepassing op het Vlaams grondgebied, aangezien ze opgelegd worden door de Vlaamse overheid. In Brussel bestaan geen vergelijkbare advieswaarden, maar omdat de Vlaamse GAW strenger zijn dan de wettelijke normen in Brussel, worden ze ook voor het Brussels deel van het studiegebied als basis gebruikt voor de effectbeoordeling.

7.1.4 Aanpak effectbeoordeling en beoordelingskader

7.1.4.1 *Blootstelling aan luchtverontreiniging*

Aan de basis van de effectbeoordeling inzake blootstelling aan luchtverontreiniging ligt de luchtmodellering van de referentiesituatie en de scenario’s van de geplande situatie (zie verder) die door VITO werd uitgevoerd i.k.v. de discipline lucht (gebiedsdekkend 10x10m rooster van immissiepunten voor het volledig mesostudiegebied).

Door de kaarten van de luchtmodellering te kruisen met die van de statistische sectoren is het mogelijk om per (sub)sector de gemiddelde immissie per inwoner te berekenen voor de luchtindicatoren NO2, PM10, PM2,5 en EC. De indicatorwaarden van elk scenario van de geplande situatie werden vervolgens vergeleken met die in de referentiesituatie (toe- of afname van de gemiddelde immissie per inwoner). Deze toe- of afname wordt uitgedrukt in % t.o.v. resp. de GAW, waarop het significantiekader wordt toegepast cfr. het richtlijnenboek.

Er wordt dus eerst een zgn. “tussenscore” bepaald o.b.v. de procentuele bijdrage aan de GAW, en vervolgens wordt deze “tussenscore” afgezwakt, behouden of versterkt afhankelijk van het absoluut immissieniveau in de geplande toestand (al dan niet overschrijding van (80% van) de GAW) om tot de zgn. “eindscore” te komen. Merk op dat een *afname* van de gemiddelde immissie (dus in principe een positief effect), indien deze onder de significantiedrempel ligt (b.v. -0,1 µg/m³ voor NO2), toch tot een

[4] ANSES = Agence Nationale de Sécurité de l’Alimentation.

negatieve eindscore -1 leidt indien de absolute NO2-immissie in de geplande situatie boven de GAW blijft.

Tabel 7-1: Significantiekader mens-gezondheid - luchtindicatoren

Wijziging t.o.v. referentie-situatie (in % van GAW)	Tussenscore	Gem immissie na <80% GAW eindscore	Gem immissie na 80-100% GAW eindscore	Gem immissie na >100% GAW eindscore
x ≤ -10%	+3	+3	+3	+2
-10% < x ≤ -3%	+2	+3	+2	+1
-3% < x ≤ -1%	+1	+2	+1	0
-1% < x ≤ 0%	0	+1	0	-1
0% < x < +1%	0	0	0	-1
+1% < x ≤ +3%	-1	0	-1	-2
+3% < x ≤ +10%	-2	-1	-2	-3
x > +10%	-3	-2	-3	-3

Zoals aangegeven in §7.1.2 leidt het werken met de statistische sectoren als basiseenheid onvermijdelijk tot uitmiddelingseffecten. Daarom wordt de tussenscore (bijdrage in % van de GAW) per scenario ook berekend op de oorspronkelijke verschilkaarten uit de discipline lucht, met de grenzen van de statistische sectoren in overdruk. Zodoende kan gekeken worden of er in bepaalde kleine zones (in de praktijk in “street canyons”) geen -2- of -3-scores optreden die t.g.v. uitmiddeling niet tot uiting komen op sectorniveau. We beperken ons hierbij tot de maatgevende polluent NO2.

7.1.4.2 *Blootstelling aan geluidshinder*

Zoals hiervoor aangegeven gebeurt de effectbeoordeling inzake geluidshinder op twee schaalniveaus.

Binnen het rekengebied van de geluidsmodellering

Voor het gebied binnen de zone die gevat wordt door de geluidsmodellering (zie figuur 7-3) gebeurt de beoordeling op analoge wijze als voor de luchtindicatoren: de geluidskaarten van de referentie- en geplande situatie (puntbestanden met Lden- en Lnight-waarden in een 10x10m rooster) worden gekruist met die van de statistische (sub)sectoren.

Per sector worden volgende geluidsindicatoren berekend m.b.v. dosis-respons-formules[5]:

- Hinder: $\%A = 1{,}795 * 10^{-4} (Lden - 37)^3 + 2{,}110 * 10^{-2} (Lden - 37)^2 + 0{,}5353 (Lden - 37)$
- Ernstige hinder: $\%HA = 9{,}868 * 10^{-4} (Lden - 42)^3 - 1{,}436 * 10^{-2} (Lden - 42)^2 + 0{,}5118 (Lden - 42)$
- Slaapstoring: $\%SD = 13{,}8 – 0{,}85\ Lnight + 0{,}01670\ Lnight^2$
- Ernstige slaapstoring: $\%HSD = 20{,}8 – 1{,}05\ Lnight + 0{,}01486\ Lnight^2$

Vervolgens worden ook de bekomen indicatoren per scenario van de geplande situatie vergeleken met die van de referentiesituatie. Voor de geluidsindicatoren geeft het richtlijnenboek geen specifiek significantiekader, maar werden op analoge wijze +/- 1, 3 en 10% als klassegrenzen genomen, maar dan als % van de totale populatie i.p.v. % van de GAW. Inzake geluidshinder gebeurt geen correctie en

[5] A = annoyed (gehinderd), HA = highly annoyed, SD = sleep disturbed (slaapverstoord), HSD = highly sleep disturbed. Bron: EEA, Technical Report, Good practice guide on noise exposure als potential health effects.

wordt de bekomen (tussen)score behouden, ongeacht het absoluut hinderpercentage, omdat er zoals gezegd geen GAW bestaan voor het % gehinderden of slaapverstoorden die als basis zouden kunnen gebruikt worden voor de correctie tot “eindscores”.

Tabel 7-2: Significantiekader mens-gezondheid – geluidsindicatoren

Wijziging t.o.v. referentiesituatie (in % van totale populatie)	% (ernstig) gehinderden/ slaapverstoorden – score
x ≤ -10%	+3
-10% < x ≤ -3%	+2
-3% < x ≤ -1%	+1
-1% < x ≤ 0%	0
0% < x < +1%	0
+1% < x ≤ +3%	-1
+3% < x ≤ +10%	-2
x > +10%	-3

In het overig deel van het mesostudiegebied

Buiten het gebied van de geluidsmodellering gebeurt de inschatting van de geluidshindereffecten zoals aangegeven op indirecte wijze. Meer bepaald worden volgende stappen doorlopen:

- De statistische sectoren worden GIS-matig gekruist met de verkeersnetwerken per scenario
- Voor elk bekomen wegsegment wordt het aantal voertuigkilometers berekend = verkeers-intensiteit (pae/etmaal) x lengte segment (km)
- Het aantal voertuigkilometers van alle segmenten binnen één sector worden gesommeerd
- Per scenario van de geplande situatie wordt de verhouding van het aantal voertuigkilometers berekend t.o.v. het referentiescenario (b.v. 1,25 = toename met 25%)
- Deze procentuele verhouding wordt omgerekend naar een toe- of afname in dB(A) (dB(A) is een logaritmische eenheid: een verhouding x2 (+100%) komt b.v. overeen met +3,0 dB(A))
- De berekende toe-/afname wordt opgeteld bij de gemiddelde Lden in de bestaande situatie per sector (zie §7.2.1)
- De aldus bekomen indicatieve Lden-waarden per sector worden omgerekend naar de maat-gevende indicator “% gehinderden” (%A) volgens de bovenstaande dosis-respons-formule
- Op de verschillen in % gehinderden per scenario t.o.v. het referentiescenario wordt het significantiekader toegepast

De geluidseffecten van het plan in de zone buiten de directe omgeving van het plangebied kunnen als recht evenredig beschouwd worden met de wijziging in het totaal verkeersvolume (voertuig-kilometers). Buiten het projectgebied worden de geluidseffecten immers niet beïnvloed door infra-structuurwijzigingen noch door wijzigingen in snelheidsregime, en is er t.g.v. afstand of afscherming weinig of geen invloed meer van het geluid van de ring zelf.

Zoals toegelicht zal worden in §7.2.1, wordt het % gehinderden in de referentiesituatie berekend o.b.v. de bestaande geluidsbelastingskaarten (toestand 2016; bron: Dept Omgeving, BJO voor Vlaams

gewest en Leefmilieu Brussel voor Brussels gewest). Er kan vanuit gegaan worden dat de absolute geluidsbelasting (en dus het % gehinderden) in de (niet gemodelleerde) referentiesituatie 2030 niet substantieel verschilt van die in 2016 volgens de geluidsbelastingskaarten.

Deze aanpak levert een goede inschatting op van de geluidshindereffecten buiten het rekengebied, althans op een voldoende hoog aggregatieniveau. De berekeningen gebeuren weliswaar op het niveau statistische (sub)sector, maar de geluidseffecten worden enkel cartografisch weergegeven op het hoger aggregatieniveau deelgebied. Dit omdat het niveau statistische sector soms te klein is in relatie tot het (gemodelleerd) wegennetwerk. Sommige kleine sectoren omvatten geen enkel wegsegment (het geluidseffect wordt hier op 0 gezet), of omvatten enkel segmenten met zeer lage intensiteiten die sterk beïnvloed kunnen worden door beperkte verkeersverschuivingen, of worden sterk beïnvloed door wegen die er toevallig net binnen of buiten vallen, waardoor een effect-inschatting o.b.v. voertuigkilometers een vertekend beeld geeft[6].

Op het niveau deelgebied worden dergelijke over- of onderschattingen op sectorniveau echter in voldoende mate uitgemiddeld, waardoor dit de basiseenheid is bij de rapportage. Bij de bespreking zal wel melding worden gemaakt van sectoren met -2-scores, voor zover deze buiten het rekengebied voor geluid vallen (daarbinnen zijn immers de scores vanuit het geluidsmodel van toepassing), een relevant aantal inwoners tellen en voldoende weglengte binnen hun grenzen hebben, zodat de bovenstaande vertekening niet voorkomt.

7.1.4.3 *Nabijheid van groene ruimte*

Zoals aangegeven in §7.1.1 wordt per alternatief en per deelzone van het plangebied berekend waar en hoeveel publiek groen erbij komt of verdwijnt t.o.v. de referentiesituatie en worden deze cijfers op kwalitatieve wijze gekoppeld aan de nabijheid tot omliggende woongebieden.

7.1.4.4 *Blootstelling aan lichthinder*

Dit aspect wordt kwalitatief beoordeeld.

7.1.4.5 *Koppeling effectscores aan milderende maatregelen*

De koppeling van de effectscores aan milderende maatregelen is conform het algemeen significantiekader zoals aangegeven in het inleidend hoofdrapport. Zoals aangegeven in het inleidend hoofdrapport is in loop 1 nog geen sprake van volwaardige milderende maatregelen, omdat er nog geen koppeling is aan het GRUP. Daarom wordt in §7.4 gesproken van “op te lossen knelpunten in loop 2” i.p.v. “milderende maatregelen”.

7.1.4.6 *Scenario’s geplande toestand*

Zoals aangegeven in §3.2 van het inleidend hoofdrapport, worden niet alle mogelijke scenario’s (combinaties van alternatieven, uitvoerings- of exploitatievarianten en ontwikkelingsscenario’s) doorgerekend in het luchtmodel. Op basis van een afweging, waarbij de verkeersintensiteiten (pae) per wegsegment van vergelijkbare scenario’s met elkaar vergeleken werden, werd ervoor gekozen om enkel volgende 12 scenario’s door te rekenen in het lucht- en geluidsmodel:

[6] Een voorbeeld: Een drukke weg die de grens vormt tussen twee sectoren heeft in principe een even groot geluidseffect op beide sectoren, maar omdat de GIS-intekening van de weg niet exact samenvalt met de sectorgrenzen, wordt hij qua voertuigkilometers geheel of grotendeels toegewezen aan één van beide sectoren, waardoor het geluidsniveau in deze sector wordt overschat en in de andere wordt onderschat.

Ref	G1A1_dg
G1A1	G1A2_sn
G1A2	G2A1_sl
G2A1	G2A1_ov
G3A1	G2A1_rm
G3A2	G2A1_ams

Qua verkeerscijfers zijn G2A1_sl en G2A1_ov identiek aan G2A1, waardoor deze scenario's inzake geluidshinder buiten beschouwing gelaten worden in de "voertuigkilometeraanpak" voor het meso-studiegebied buiten het modelgebied voor geluid (de zones waar deze scenario's wel van elkaar verschillen liggen uiteraard binnen het modelgebied). De gezondheidseffecten van alle andere mogelijke combinaties van alternatieven en varianten worden beoordeeld o.b.v. vergelijking met de wel doorgerekende scenario's.

7.2 Beschrijving referentiesituatie

7.2.1 Ruimtegebruik en betrokken populatie

Voor het studiegebied worden volgende gegevens verzameld:

- Aantal inwoners per statistische sector (of onderdeel daarvan) binnen het mesostudiegebied[7]
- Aanwezige zgn. kwetsbare locaties: scholen, kinderopvang, ouderenzorg en ziekenhuizen in de zone binnen de 2 km rond het plangebied[8]

7.2.1.1 *Bevolkingsspreiding en -dichtheid*

Het totaal mesostudiegebied heeft een oppervlakte van ca. 354 km² en telde in 2016 ca. 1.365.000 inwoners (ca. 3850 inw/km²). Onderstaande kaart geeft de bevolkingsdichtheid weer per statistische (sub)sector, met als overdruk de grenzen en namen van de deelgebieden. De daaropvolgende tabel geeft de bevolkingscijfers per deelgebied.

[7] Bij de start van onderhavig plan-MER-proces waren de meest recente bevolkingscijfers op niveau statistische sector die van 2016. Op grootte-orde zijn deze cijfers nog steeds representatief, in de zin dat de situering van de dichter en dunner bevolkte zones rond het projectgebied niet gewijzigd is. Aangezien de effecten op elke individuele bewoonde zone op zich wordt beoordeeld, ongeacht het exact aantal inwoners, en geen uitmiddeling van blootstellingscijfers op een hoger schaalniveau gebeurt, hebben de absolute bevolkingscijfers ook geen invloed op de effectbeoordeling.

[8] De inventarisatie van de kwetsbare locaties werd beperkt tot deze zone (het betreft overigens nog altijd ruim 450 locaties), omdat buiten deze zone geen aanzienlijke gezondheidseffecten t.h.v. kwetsbare locaties te verwachten zijn. Sowieso kan verondersteld worden dat de effecten op kwetsbare locaties in lijn liggen met de effecten op de statistische sector waarin ze gelegen zijn, die wel gekwantificeerd worden.

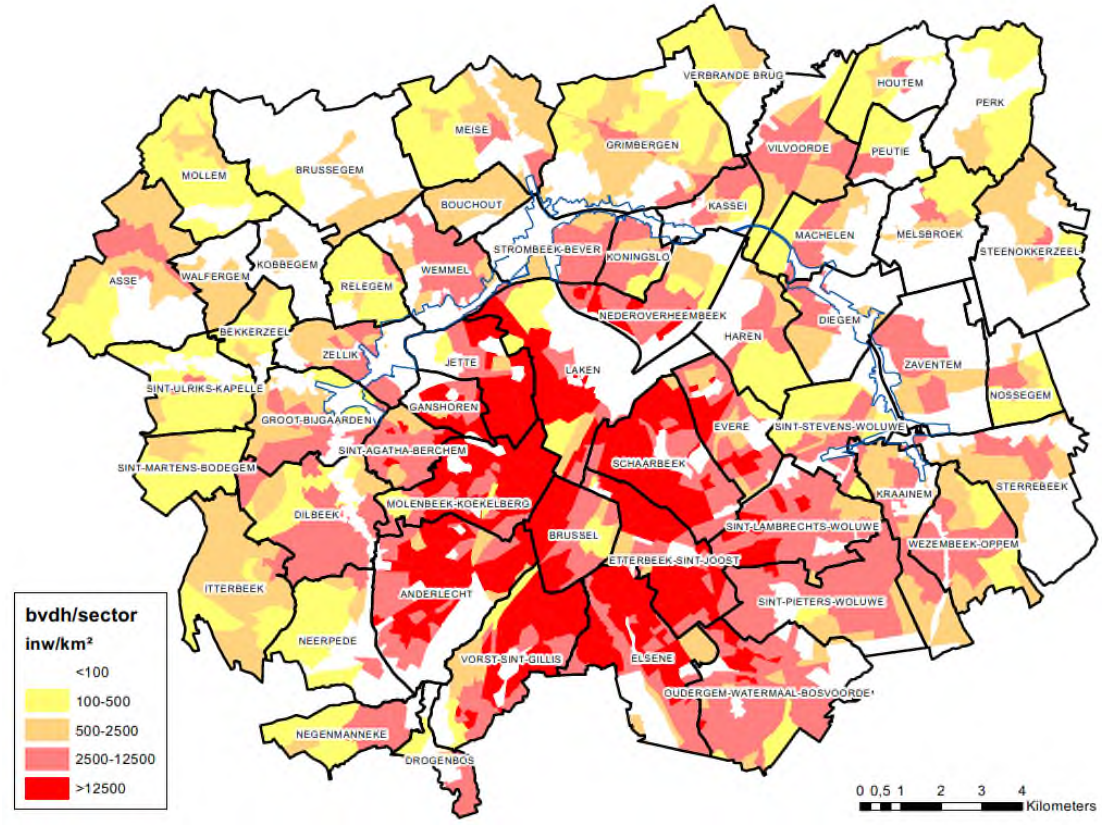

Figuur 7-4: Bevolkingsdichtheid per statistische (sub)sector binnen het studiegebied (blauw = gecombineerd plangebied loop 1)

Tabel 7-3: Oppervlakte, bevolking en bevolkingsdichtheid per deelgebied binnen mesostudiegebied en rekengebied

deelgebied	opp (ha)	inw_2016	inw/km²
Anderlecht	1127,20	113141	10037
Asse	1058,22	9326	881
Bekkerzeel	279,12	1203	431
Bouchout	289,01	2203	762
Brussegem	1260,23	2966	235
Brussel	447,96	53462	11935
Diegem	582,97	5729	983
Dilbeek	856,30	15603	1822
Drogenbos	212,08	3386	1597
Elsene	940,15	95940	10205
Etterbeek-Sint-Joost	656,24	91743	13980
Evere	508,42	39540	7777
Ganshoren	243,16	24258	9976
Grimbergen	1386,55	14585	1052
Groot-Bijgaarden	643,73	9072	1409
Haren	612,51	5751	939
Houtem	521,09	3017	579
Itterbeek	812,88	6940	854
Jette	519,77	51422	9893
Kassei	310,01	6256	2018
Kobbegem	387,39	586	151
Koningslo	269,90	8908	3300
Kraainem	591,30	13713	2319
Laken	1106,54	62080	5610
Machelen	563,15	9034	1604
Meise	917,13	8337	909
Melsbroek	635,59	2547	401
Molenbeek-Koekelberg	719,36	118115	16419
Mollem	664,94	2244	337
Nederoverheembeek	624,50	29516	4726
Neerpede	669,24	4687	700
Negenmanneke	421,20	8135	1931
Nossegem	394,52	3021	766
Oudergem-Watermaal-Bosvoorde	1049,73	55456	5283
Perk	783,86	2808	358
Peutie	312,38	2551	817
Relegem	361,48	1537	425
Schaarbeek	791,81	132555	16741
Sint-Agatha-Berchem	297,52	24215	8139
Sint-Lambrechts-Woluwe	734,39	54309	7395
Sint-Martens-Bodegem	417,46	1758	421
Sint-Pieters-Woluwe	895,44	41200	4601
Sint-Stevens-Woluwe	633,31	8709	1375
Sint-Ulriks-Kapelle	585,29	2388	408
Steenokkerzeel	932,33	6568	704
Sterrebeek	928,25	8041	866
Strombeek-Bever	518,32	13953	2692
Verbrande Brug	485,77	1550	319
Vilvoorde	745,41	22217	2981
Vorst-Sint-Gillis	875,81	105744	12074
Walfergem	317,02	2297	725
Wemmel	588,70	13855	2353
Wezembeek-Oppem	641,84	13695	2134
Zaventem	817,49	13261	1622
Zellik	492,46	10227	2077
TOTAAL	**35438,43**	**1365360**	**3853**

	opp (ha)	inw_2016	inw/km²
Diegem	252,76	2566	1015
Evere	0,46	37	7984
Ganshoren	21,32	22	103
Grimbergen	136,08	487	358
Groot-Bijgaarden	160,31	833	520
Haren	3,09	0	0
Jette	282,49	13023	4610
Kassei	148,90	829	557
Koningslo	76,35	2604	3411
Kraainem	83,63	1337	1599
Laken	40,74	4686	11502
Machelen	151,26	3118	2061
Meise	8,56	33	385
Nederoverheembeek	83,60	227	272
Nossegem	0,68	3	440
Relegem	6,54	10	153
Sint-Agatha-Berchem	0,34	21	6146
Sint-Lambrechts-Woluwe	4,54	75	1653
Sint-Stevens-Woluwe	460,90	6367	1381
Sterrebeek	200,43	2092	1044
Strombeek-Bever	287,22	2979	1037
Vilvoorde	47,55	343	721
Wemmel	162,04	3180	1962
Wezembeek-Oppem	0,25	6	2413
Zaventem	152,53	2596	1702
Zellik	192,20	2980	1550
modelgebied geluid	**2964,79**	**50454**	**1702**

Inzake bevolkingsdichtheid is er een groot contrast tussen het gedeelte van het studiegebied op Vlaams grondgebied (ca. 226 km², 262.000 inw, 1159 inw/km²) en het deel binnen het Brussels Hoofdstedelijk Gewest (ca. 128 km², 1.103.000 inw, 8603 inw/km²). De dunbevolkte sectoren (<100 inw/km²) binnen het dichtbevolkt stadsweefsel komen vnl. overeen met parken (o.a. het Koninklijk Domein) en industriegebieden. Daarbuiten gaat het vnl. om landbouwgebied. Op niveau deelgebied is de bevolkingsdichtheid het hoogst in deelgebieden Schaarbeek en Molenbeek-Koekelberg (>15.000 inw/km²) en het laagst in Kobbegem en Brussegem (<250 inw/km²).

Het plangebied zelf[9] vormt een groot contrast met het grootste deel van het studiegebied errond, door het quasi ontbreken van bewoning. Het gebied wordt grotendeels ingenomen door de bestaande weg-infrastructuur van de ring en zijn aansluitingscomplexen en verder in hoofdzaak door landbouw en bufferzones. Qua bewoning vallen enkel een paar verspreide woningen (o.a. hoeve Hooghof in Zellik) en delen van tuinen van woningen (die er zelf buiten liggen) binnen het plangebied (zie ook discipline mens-ruimtelijke aspecten).

Het rekengebied voor de geluidsmodellering neemt een tussenpositie in. Dit gebied beslaat 8,4% van de oppervlakte van het mesostudiegebied, maar slechts 3,7% van de bevolking. De meest bevolkte (delen van) deelgebieden binnen het rekengebied zijn Jette en Sint-Stevens-Woluwe. Dit zijn zones die grotendeels buiten de 500m-contour rond de R0 vallen, maar opgenomen werden in het geluidsmodel i.f.v. de discipline biodiversiteit omdat zich hier ook een beschermd natuurgebied bevindt. Ook van deelgebieden Diegem, Koningslo, Laken, Machelen, Sterrebeek, Strombeek-Bever, Wemmel, Zaventem en Zellik woont een relevant deel van hun bevolking (>2000 inw) binnen het rekengebied.

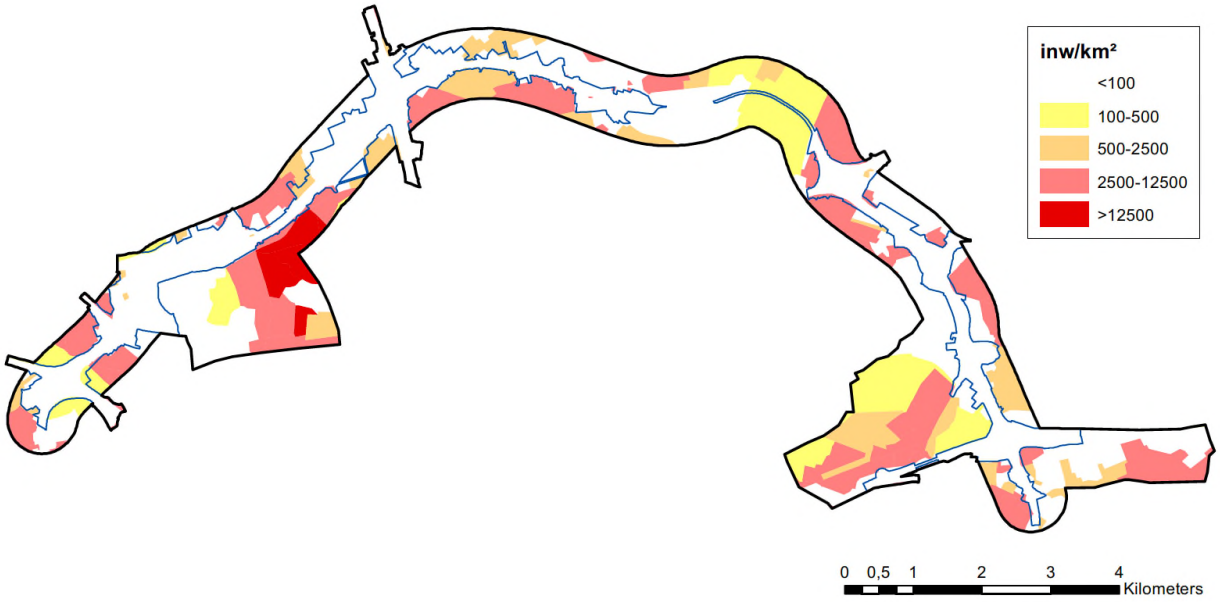

Figuur 7-5: Bevolkingsdichtheid per (deel van) statistische (sub)sector binnen rekengebied geluidsmodel

7.2.1.2 *Kwetsbare locaties*

Op onderstaande figuur wordt de ligging weergegeven van de ca. 450 kwetsbare locaties binnen 2 km van het gecombineerd plangebied: scholen (kleuter- tot secundair onderwijs), kinderopvang-locaties, bejaardenzorg (woonzorgcentrum en serviceflats) en ziekenhuizen. Deze data werden afgeleid uit

[9] Onder "plangebied" wordt hier steeds het "gecombineerd plangebied loop 1" verstaan.

Geopunt voor wat Vlaanderen betreft, en diverse Brusselse websites voor het Brussels deel van het gebied (WFS,…).

Binnen de 2 km perimeter bevinden zich volgens deze inventarisatie meer bepaald:

- 244 scholen
- 149 kinderopvanglocaties
- 41 bejaardenzorglocaties
- 18 ziekenhuizen en psychiatrische instellingen

Binnen het gecombineerd plangebied zelf ligt geen enkele kwetsbare locatie; een school (in Jette) en enkele kinderopvanglocaties liggen wel net aan de rand van het plangebied.

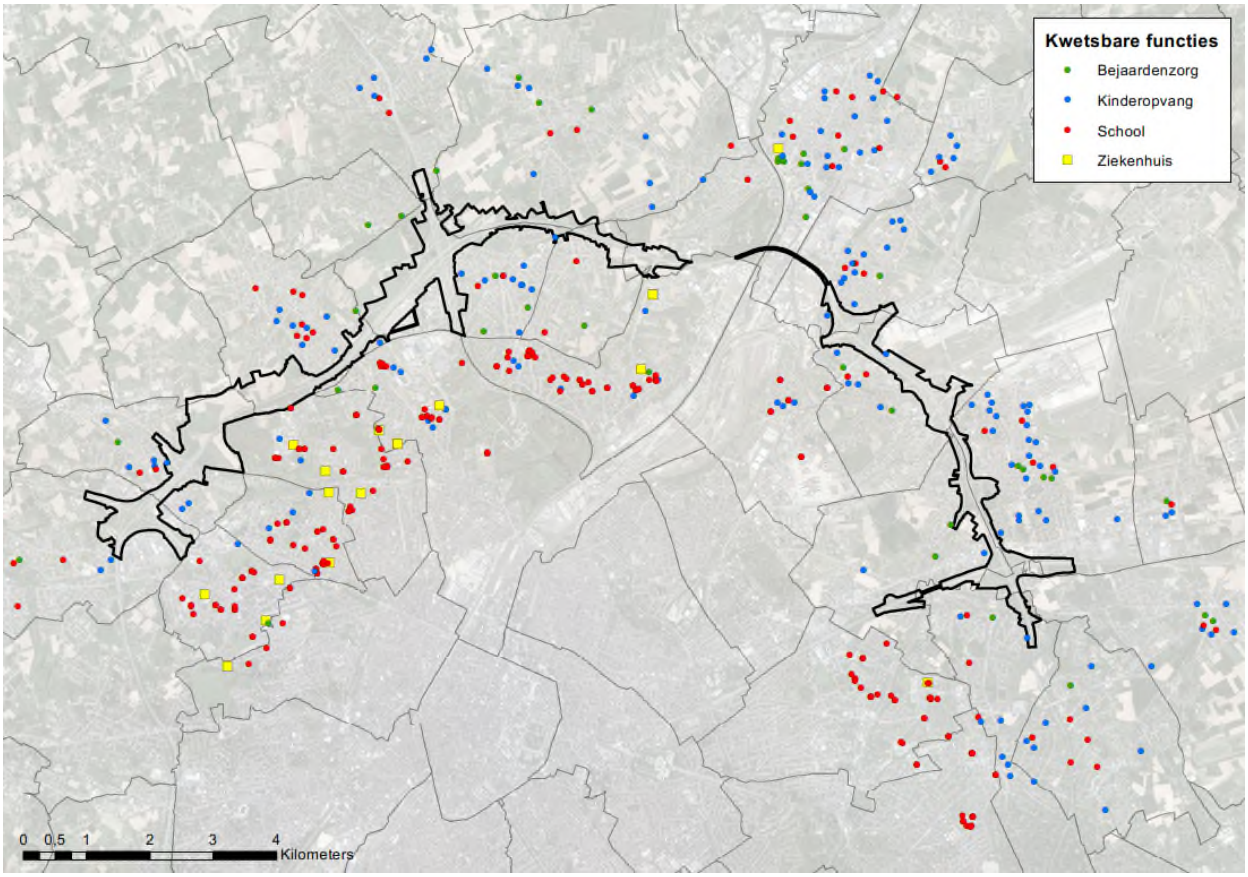

Figuur 7-6: Kwetsbare locaties binnen 2 km van het gecombineerd plangebied

7.2.2 Blootstelling aan luchtverontreiniging

Onderstaande kaarten geven de NO2-concentratie weer, bovenaan per cel van 10x10m (luchtmodel), onderaan het gemiddelde per statistische sector. Uit de kaarten blijkt dat de GAW van 20 µg/m³ (geel tot rood) overschreden wordt in het grootste deel van het studiegebied, waaronder het volledig gebied binnen de ring, behalve aan de ZO rand, t.h.v. het Zoniënwoud. Een niveau van minder dan 16 µg/m³ (80% van de GAW) wordt enkel gehaald in het NW gedeelte van het studiegebied en een klein hoekje van Watermaal-Bosvoorde (Zoniënwoud).

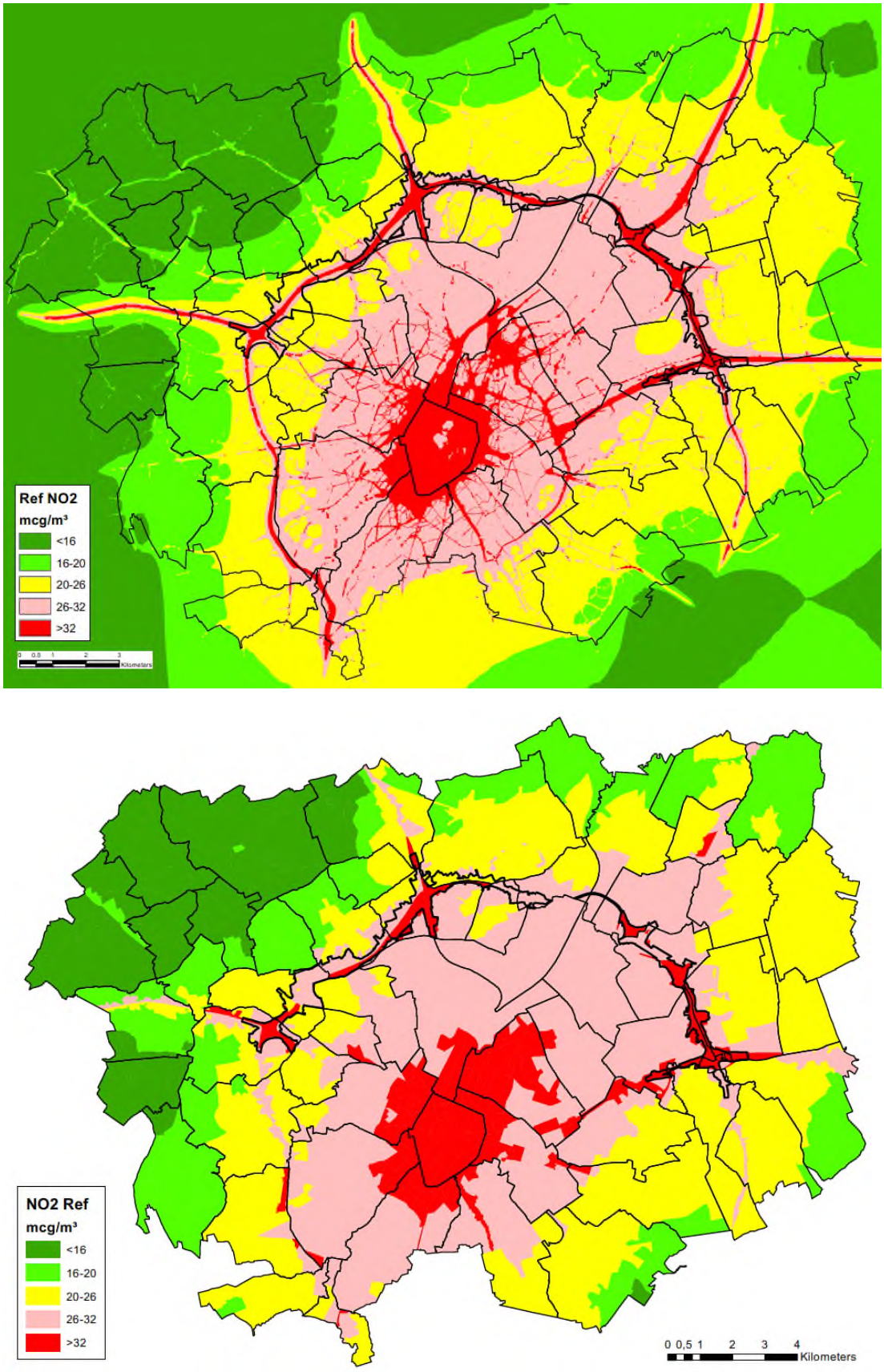

Figuur 7-47: NO2-immissie per 10x10m cel en gemiddelde per statistische sector in het referentiescenario

NO2-waarden boven de 32 µg/m³ (= 80% van Vlarem- en WHO-norm) komen voor in het centrum van het Brussels gewest (vnl. Brussel, Schaarbeek, Sint-Joost, Sint-Gillis en Molenbeek), op en rond de R0, langs een aantal grote invalswegen van Brussel-centrum (E40, Louisalaan,…) en in tal van andere “street canyons”, vnl. binnen het Brussels gewest.

Voor PM10 wordt de GAW (20 µg/m³) enkel overschreden op en rond de drukste verkeersassen: de R0-noord en -ZW, de E19-noord, de kleine ring, de Lambermontlaan-Reyerslaan, de Leopold III-laan,… en in talrijke “street canyons”. 80% van de GAW wordt echter quasi overal overschreden binnen het studiegebied (enkel niet in enkele randzones, o.a. het Zoniënwoud). Voor PM2,5 wordt de GAW van 10 µg/m³ in het volledig studiegebied overschreden. Voor polluent EC wordt de toetsingswaarde van 1 µg/m³ overschreden in een brede ZW-NO-gerichte band van Drogenbos over een groot deel van Brussel tot voorbij Machelen, en van daaruit straalsgewijs af. Ook in de zate van de ring en in tal van “street canyons” wordt de toetsingswaarde overschreden.

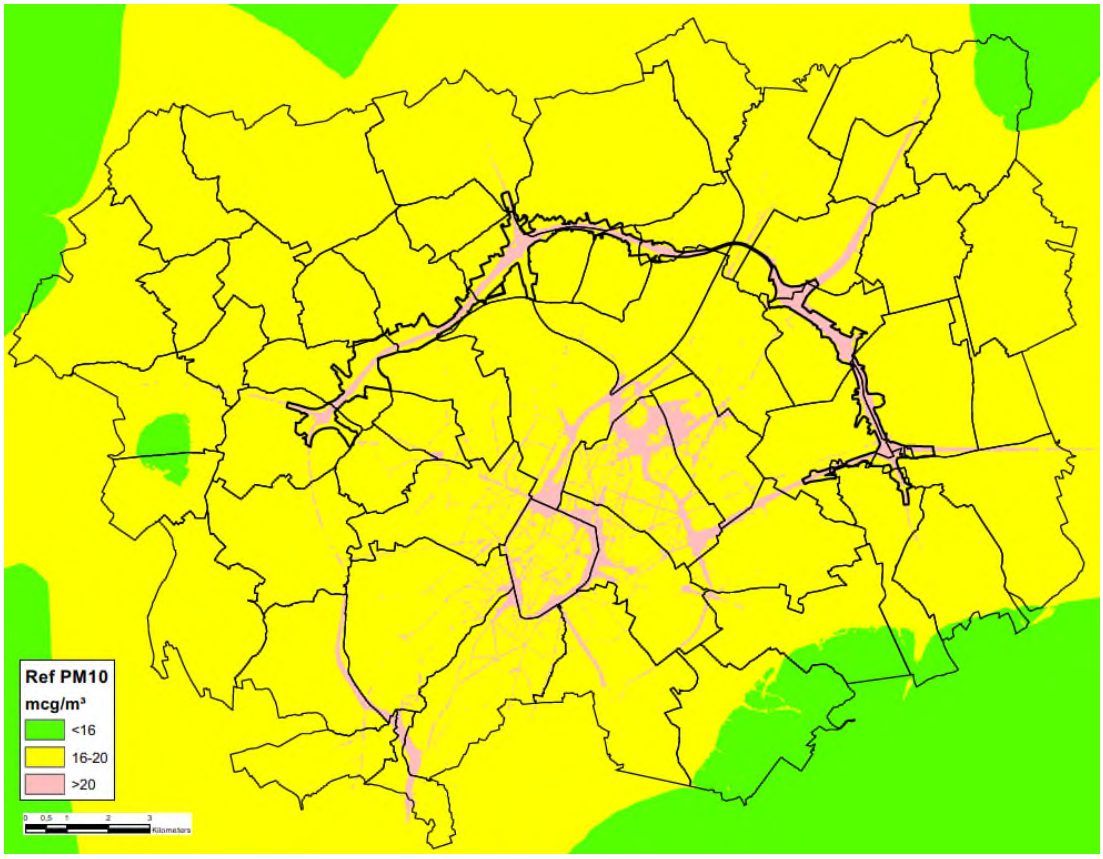

Figuur 7-8: PM10-immissie het referentiescenario

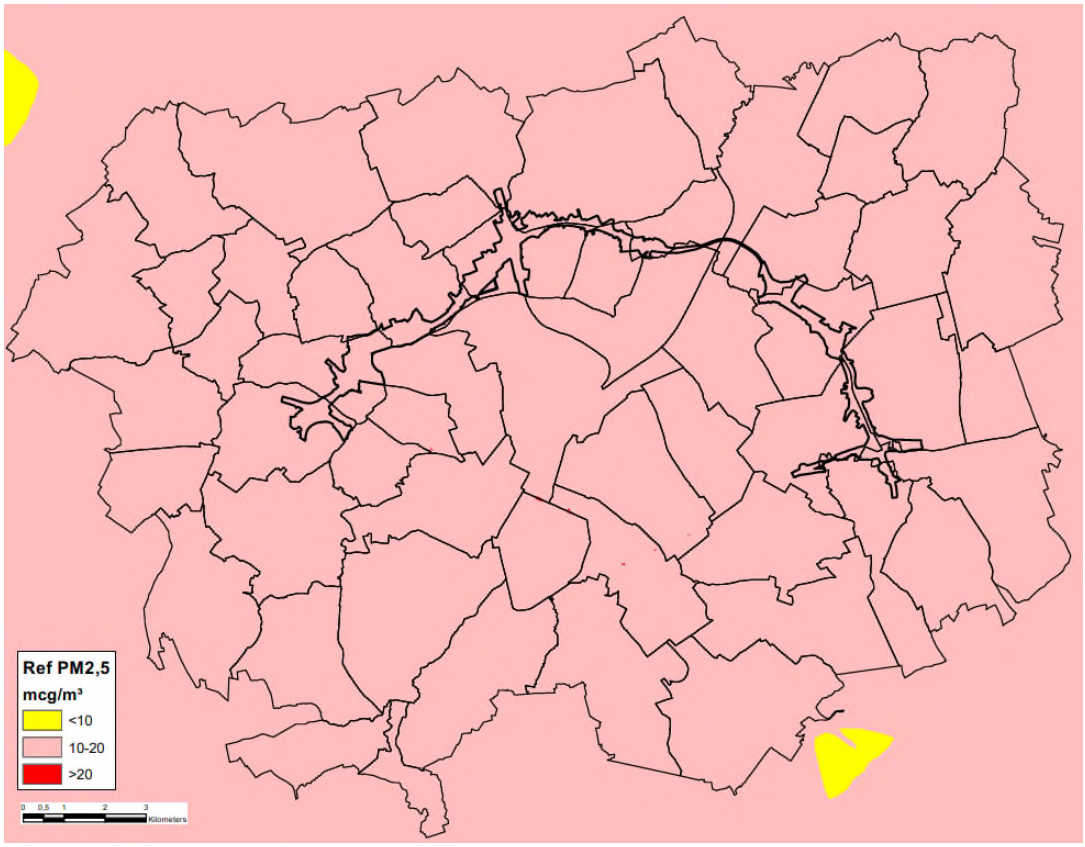

Figuur 7-9: PM2,5-immissie in het referentiescenario

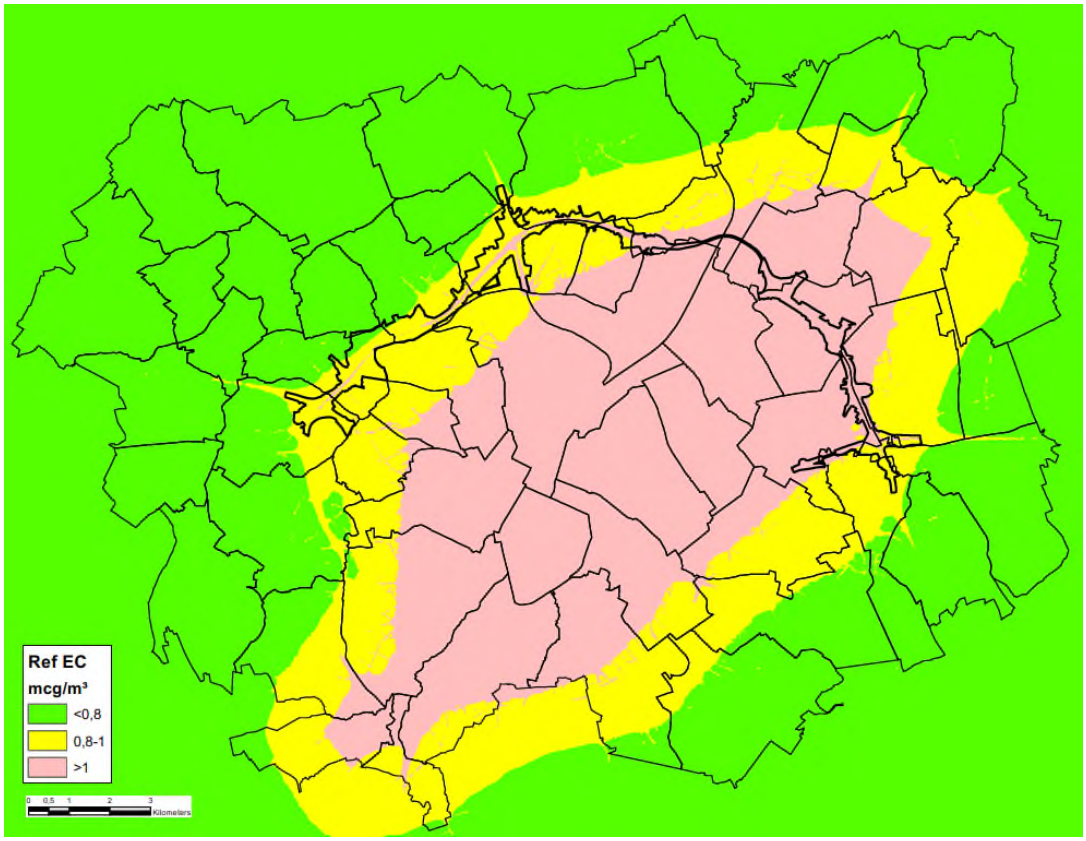

Figuur 7-10: EC-immissie in het referentiescenario

7.2.3 Blootstelling aan geluidshinder

7.2.3.1 *Geluidshinder binnen rekengebied geluidsmodel*

Het geluidshinderniveau binnen het rekengebied wordt vnl. bepaald door de afstand tot de autoweg-infrastructuur en de mate van afscherming door bebouwing en bestaande bermen en schermen. Op sectorniveau loopt het (theoretisch) % gehinderden uiteen van minder dan 10% in enkele goed afgeschermde sectoren van Jette en Sint-Stevens-Woluwe en meer dan 60% op en rond de autoweg-infrastructuur zelf. De meest belaste sectoren zijn echter allemaal onbewoond. De meest belaste sector met relevante bewoning, met ca. 40% gehinderden, is sector Romeinsesteenweg in Wemmel. Het gemiddelde % gehinderden voor het volledig rekengebied bedraagt in het referentiescenario 21,75% of ca. 11.000 inwoners.

In de deelgebieden met meer dan 2000 inwoners binnen het rekengebied ligt het % gehinderden meestal rond de 20%, met uitschieters richting 30% in Diegem en Zellik, gelegen t.h.v. knoop E19, resp. E40 west[10].

Naast het % gehinderden werd o.b.v. de geluidsmodellering ook het % ernstig gehinderden, % slaap-verstoorden en % ernstig slaapverstoorden berekend. Deze indicatoren liggen echter een stuk lager dan het % gehinderden: resp. 8,58%, 12,88% en 5,47% voor het volledig rekengebied. De onderlinge relatieve verhoudingen tussen de deelgebieden zijn uiteraard vergelijkbaar voor alle indicatoren.

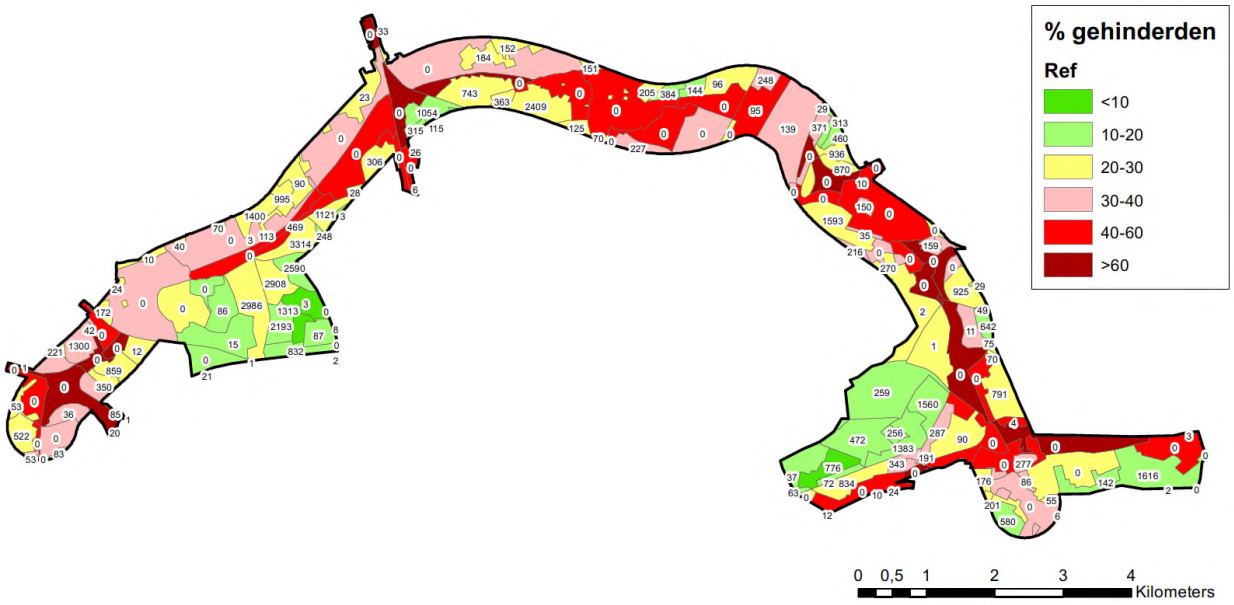

Figuur 7-11: % gehinderden per sector per sector binnen rekengebied geluidsmodel in Referentiescenario

[10] Merk op dat het aantal inwoners per sector als evenredig verdeeld wordt beschouwd over de sector. Deelgebieden waarvan slechts een kleine randzone binnen het rekengebied valt, krijgen aldus een (beperkt) aantal inwoners "toegewezen" terwijl er in die randzone in realiteit meestal geen bewoning aanwezig is.

Tabel 7-5: Aantal en % (ernstig) gehinderden en slaapverstoorden per deelgebied binnen rekengebied geluidsmodel in Referentiescenario

deelgebied	opp (ha)	bev_2016	# A	%A	# HA	%HA	# SD	%SD	# HSD	%HSD
Diegem	252,76	2566	723	28,18	303	11,82	415	16,18	185	7,21
Evere	0,46	37	3	8,23	1	2,58	2	6,30	1	2,51
Ganshoren	21,32	22	3	13,97	1	4,91	2	8,85	1	3,42
Grimbergen	136,08	487	131	26,95	54	11,07	76	15,66	34	6,90
Groot-Bijgaarden	160,31	833	239	28,68	101	12,16	137	16,40	61	7,35
Haren	3,09	0	0	29,44	0	12,43	0	16,93	0	7,63
Jette	282,49	13023	2417	18,56	916	7,03	1443	11,08	596	4,57
Kassei	148,90	829	169	20,41	64	7,77	103	12,44	43	5,16
Koningslo	76,35	2604	560	21,49	214	8,21	335	12,85	139	5,34
Kraainem	83,63	1337	327	24,45	133	9,95	190	14,23	82	6,17
Laken	40,74	4686	963	20,55	364	7,76	573	12,24	235	5,02
Machelen	151,26	3118	709	22,75	280	8,99	422	13,53	180	5,77
Meise	8,56	33	23	68,38	15	44,39	12	36,06	7	20,07
Nederoverheembeek	83,60	227	71	31,47	31	13,64	40	17,77	18	8,12
Nossegem	0,68	3	2	59,42	1	35,53	1	31,57	1	16,99
Relegem	6,54	10	2	21,96	1	8,44	1	13,36	1	5,61
Sint-Agatha-Berchem	0,34	21	7	34,81	3	15,76	4	19,31	2	9,05
Sint-Lambrechts-Woluwe	4,54	75	21	28,66	11	14,68	12	15,98	6	7,50
Sint-Stevens-Woluwe	460,90	6367	1198	18,81	464	7,29	726	11,41	303	4,76
Sterrebeek	200,43	2092	414	19,80	159	7,62	249	11,91	103	4,93
Strombeek-Bever	287,22	2979	650	21,80	251	8,43	390	13,08	164	5,49
Vilvoorde	47,55	343	115	33,52	52	15,12	64	18,63	30	8,67
Wemmel	162,04	3180	770	24,20	313	9,85	452	14,20	195	6,14
Wezembeek-Oppem	0,25	6	1	21,05	0	8,00	1	12,72	0	5,28
Zaventem	152,53	2596	589	22,67	231	8,89	349	13,45	148	5,70
Zellik	192,20	2980	865	29,02	364	12,21	501	16,80	225	7,56
modelgebied geluid	**2964,79**	**50454**	**10972**	**21,75**	**4328**	**8,58**	**6500**	**12,88**	**2759**	**5,47**
Vlaanderen	2528,20	32363	7486	23,13	3001	9,27	4423	13,67	1900	5,87
Brussel	436,59	18091	3487	19,27	1327	7,34	2077	11,48	859	4,75
zone Wemmel	865,99	24755	5266	21,27	2063	8,33	3112	12,57	1316	5,32
zone Vilvoorde	939,53	10620	2428	22,86	961	9,05	1442	13,57	614	5,78
zone Zaventem	1159,27	15079	3278	21,74	1304	8,65	1946	12,91	829	5,50

7.2.3.2 *Geluidshinder in volledig mesostudiegebied*

Zoals aangegeven in de methodologie wordt het % gehinderden in de referentiesituatie in de rest van het studiegebied, bij gebrek aan een “eigen” geluidsmodellering, berekend op basis van de bestaande geluidsbelastingskaarten voor wegverkeer van Vlaanderen en Brussel, die de situatie weergeven in 2016.

In het referentiejaar 2030 liggen de verkeerscijfers weliswaar een stuk hoger, maar omdat er voor geluid al een verkeerstoename met 25% nodig is om een 1 dB(A) hoger geluidsniveau te bekomen, zijn deze kaarten o.i. voldoende representatief om het geluidshinderniveau in te schatten[11]. Merk op dat de geluidsbelastingskaart voor Vlaanderen enkel rekening houdt met wegen met >3 miljoen voertuig-bewegingen per jaar, waardoor in de tussenliggende zones onrealistisch lage geluidsimmissies worden berekend. In deze zones is een correctie gebeurd o.b.v. de voertuigkilometers volgens het Ref-scenario en werd het Lden-niveau op minimaal 37 dB(A) genomen, omdat dit de ondergrens is van de dosis-respons-formule van het % gehinderden (onder 37 dB(A) levert deze negatieve hinderpercentages op).

Het op basis van de geluidsbelastingskaarten ingeschatte % gehinderden in de referentiesituatie bedraagt 12,65% voor het volledig mesostudiegebied. Dit is logischerwijs een stuk lager dan de 21,75% binnen het rekengebied van het geluidsmodel, dat immers gemiddeld veel sterker beïnvloed wordt

[11] Het effect van een toename met 1 dB(A) op het % gehinderden hangt af van het absoluut geluidsniveau, maar ligt bij niveaus tussen 45 en 65 dB(A) Lden tussen +1 à +2%.

door het verkeer op de ring. Per deelgebied lopen de cijfers uiteen van slechts 2% in Mollem tot meer dan 20% in Brussel-centrum (vooral door de impact van de kleine ring), in 4 deelgebieden rond de R0 zelf (Zellik, Machelen, Diegem en Sint-Stevens-Woluwe, al wordt dit laatste deelgebied vooral negatief beïnvloed door de E40 binnen de ring) en in Bekkerzeel (impact van de E40 en de N9). Een aantal kernen die dicht bij de R0 liggen (b.v. Grimbergen, Nederoverheembeek) toch een laag hinder-percentage, omdat hun woonwijken relatief ver van de ring zelf liggen en zich t.h.v. de ring vnl. open ruimte of industriegebied bevindt.

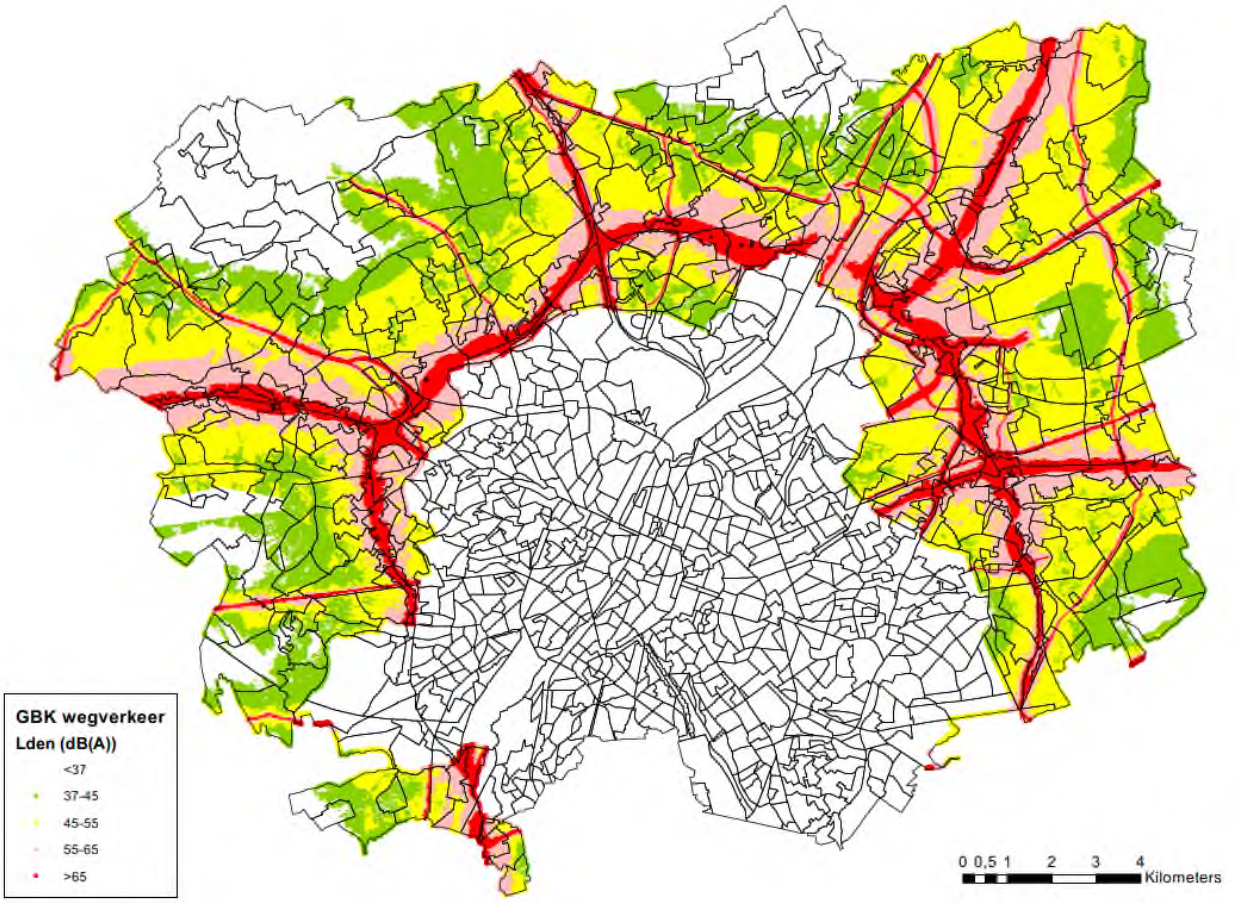

Figuur 7-12: Uitsnede uit geluidsbelastingskaart wegverkeer Lden Vlaanderen (2016, enkel wegen met >3 miljoen voertuigbewegingen per jaar) (bron: Dept Omgeving, BJO)

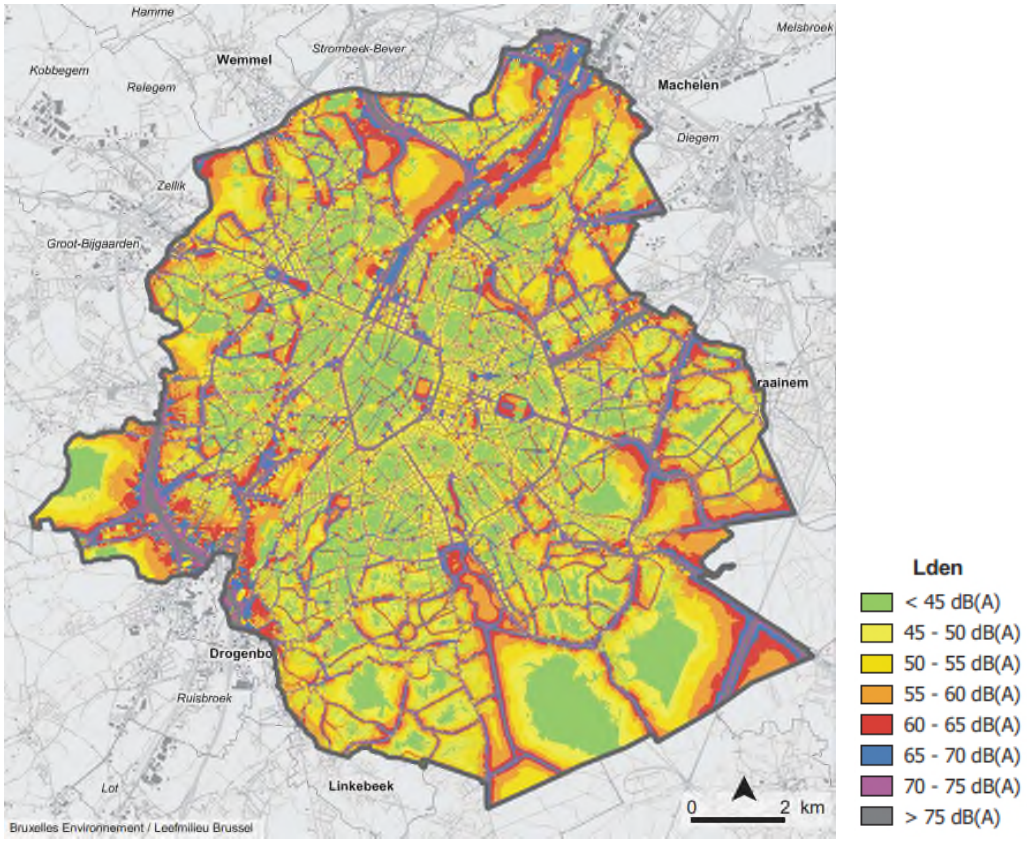

Figuur 7-13: Geluidsbelastingskaart wegverkeer Lden Brussels gewest (2016) (bron: Leefmilieu Brussel)

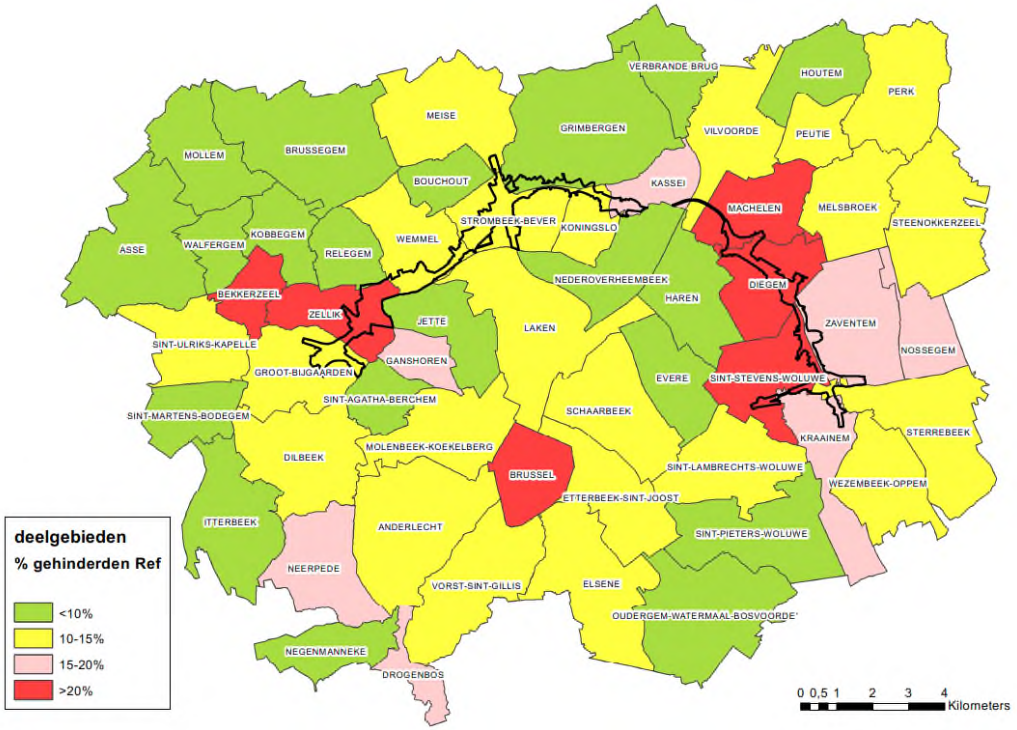

Figuur 7-14: % gehinderden per deelgebied in bestaande toestand o.b.v. geluidsgelastingskaarten

Tabel 7-6: Aantal en % gehinderden per deelgebied in bestaande toestand o.b.v. geluidsbelastingskaarten

deelgebied	opp (ha)	bev_2016	% gehind	# gehind
Anderlecht	1127,20	113141	14,27	16144
Asse	1058,22	9326	9,78	912
Bekkerzeel	279,12	1203	20,29	244
Bouchout	289,01	2203	7,12	157
Brussegem	1260,23	2966	9,24	274
Brussel	447,96	53462	24,01	12837
Diegem	582,97	5729	25,20	1444
Dilbeek	856,30	15603	12,22	1907
Drogenbos	212,08	3386	15,56	527
Elsene	940,15	95940	11,08	10629
Etterbeek-Sint-Joost	656,24	91743	12,75	11693
Evere	508,42	39540	7,75	3066
Ganshoren	243,16	24258	17,70	4293
Grimbergen	1386,55	14585	8,99	1311
Groot-Bijgaarden	643,73	9072	14,00	1270
Haren	612,51	5751	4,27	245
Houtem	521,09	3017	7,59	229
Itterbeek	812,88	6940	7,12	494
Jette	519,77	51422	9,85	5063
Kassei	310,01	6256	15,73	984
Kobbegem	387,39	586	5,02	29
Koningslo	269,90	8908	12,63	1125
Kraainem	591,30	13713	15,31	2099
Laken	1106,54	62080	12,53	7779
Machelen	563,15	9034	21,43	1936
Meise	917,13	8337	12,47	1040
Melsbroek	635,59	2547	14,14	360
Molenbeek-Koekelberg	719,36	118115	13,73	16213
Mollem	664,94	2244	1,69	38
Nederoverheembeek	624,50	29516	5,64	1666
Neerpede	669,24	4687	15,80	740
Negenmanneke	421,20	8135	8,20	667
Nossegem	394,52	3021	16,75	506
Oudergem-Watermaal-Bosvoorde	1049,73	55456	7,93	4395
Perk	783,86	2808	11,58	325
Peutie	312,38	2551	14,61	373
Relegem	361,48	1537	7,30	112
Schaarbeek	791,81	132555	13,01	17239
Sint-Agatha-Berchem	297,52	24215	8,61	2085
Sint-Lambrechts-Woluwe	734,39	54309	13,14	7138
Sint-Martens-Bodegem	417,46	1758	3,75	66
Sint-Pieters-Woluwe	895,44	41200	6,79	2798
Sint-Stevens-Woluwe	633,31	8709	20,46	1782
Sint-Ulriks-Kapelle	585,29	2388	13,95	333
Steenokkerzeel	932,33	6568	10,63	698
Sterrebeek	928,25	8041	12,27	986
Strombeek-Bever	518,32	13953	12,14	1694
Verbrande Brug	485,77	1550	5,71	89
Vilvoorde	745,41	22217	12,72	2827
Vorst-Sint-Gillis	875,81	105744	12,81	13550
Walfergem	317,02	2297	8,59	197
Wemmel	588,70	13855	13,05	1808
Wezembeek-Oppem	641,84	13695	11,63	1592
Zaventem	817,49	13261	18,81	2495
Zellik	492,46	10227	22,01	2251
TOTAAL	**35438,43**	**1365360**	**12,65**	**172758**
Vlaanderen	22618,68	262226	13,42	35183
Brussel	12819,75	1103134	12,47	137575
zone Wemmel	8485,17	192541	12,57	24198
zone Vilvoorde	5737,08	111587	10,96	12233
zone Zaventem	6692,81	220489	12,77	28161

7.2.4 Nabijheid van groene ruimte

In onderstaande tabel wordt per deelzone de oppervlakte weergegeven per landgebruiksklasse in de referentiesituatie, afgeleid uit de orthofoto's. Ongeveer 1/3 van de oppervlakte van het gecombineerd plangebied (292,5/870 ha) wordt ingenomen door "groen", wat een verzamelnaam is voor alle onbebouwde ruimte (van bos tot braakliggend terrein) die als publiek toegankelijk kan beschouwd worden, dus met uitzondering van het niet toegankelijk "groen in knoop" (door wegenis ingesloten groen binnen verkeerswisselaars en aansluitingscomplexen). Een aanzienlijk deel van het publiek toegankelijk groen betreft groene buffers rond de ringinfrastructuur, waarvan de belevingswaarde en milieukwaliteit aanzienlijk beperkt wordt door de verkeersemissies (luchtpollutie en geluidshinder). Per deelgebied varieert de oppervlakte "groen" tussen ca. 11 ha in deelzone Laarbeekbos en meer dan 40 ha in deelzones Zellik, Wemmel-Jette, Strombeek en Kraainem.

Ca. 210 ha (1/4 van het plangebied) wordt ingenomen door landbouw. Deze gebieden zijn niet publiek toegankelijk maar hebben wel een hoge indirecte belevingswaarde via fiets- en wandelroutes doorheen het landbouwgebied. Landbouw komt vooral voor in deelzone Laarbeekbos (ruim 90 ha) en ook in aanzienlijke mate in deelzones Wemmel-Jette en Strombeek.

Tabel 7-7: Huidig feitelijke ruimtegebruiksfuncties per deelzone binnen gecombineerd plangebied loop 1

huidig landgebruik	totaal	Zellik	Laarbeek-bos	Wemmel-Jette	Strombeek	Vilvoorde	Machelen	Groen Hart	Henneau-laan	Kraainem
autoweginfra	171,9	25,0	6,5	16,3	32,1	14,1	24,3	10,6	10,9	32,0
andere weginfra	39,2	9,5	0,0	3,8	8,2	4,9	3,8	5,5	1,9	1,6
wonen	16,7	1,3	1,6	1,1	2,4	2,3	4,5	0,8	0,4	2,4
bedrijvigheid	24,8	8,5	0,0	1,3	0,8	2,2	1,4	2,9	3,4	4,2
landbouw	*210,1*	*3,3*	*91,0*	*34,8*	*39,9*	*20,4*	*1,4*	*0,0*	*1,0*	*18,2*
groen	***292,5***	***43,9***	***10,7***	***41,1***	***43,6***	***33,5***	***16,0***	***31,7***	***28,8***	***43,1***
groen in knoop	76,2	15,5	0,0	0,0	30,4	0,0	15,2	0,0	0,0	15,1
voorzieningen	30,8	0,9	0,0	17,5	1,8	0,7	3,3	6,1	0,2	0,5
spoorweg	7,9	2,3	0,0	0,0	0,0	0,0	4,1	1,5	0,0	0,0
	870,0	**110,2**	**109,9**	**115,8**	**159,3**	**78,1**	**74,1**	**59,0**	**46,5**	**117,2**

7.3 Effectvoorspelling en –beoordeling

Alhoewel de aanpak en significantiekaders verschillend zijn, zijn de patronen van de gezondheidseffecten van de verschillende scenario's gekoppeld aan luchtverontreiniging en geluid, en de eraan ten grondslag liggende (vnl. verkeerskundige) oorzaken uiteraard sterk gelijkend aan die beschreven in de disciplines lucht en geluid >> zie deelrapporten 5 en 6.

7.3.1 Blootstelling aan luchtverontreiniging

Voor alle doorgerekende scenario's worden hierna voor luchtindicator NO2 drie kaarten besproken:

- Tussenscore toegepast op verschilkaart uit het luchtmodel (10x10m cellen)
- Tussenscore toegepast op de gemiddelde blootstelling per statistische sector
- Eindscore toegepast op de gemiddelde blootstelling per statistische sector

Omdat NO2 inzake effectscores voor gezondheid de maatgevende luchtindicator is, worden de andere indicatoren PM10, PM2,5 en EC enkel beknopt besproken voor het eerste scenario G1A2, het "hoofdalternatief" van de "light"-groep. De verhouding tussen de effecten voor de andere polluenten t.o.v.

die voor NO2 ligt voor alle scenario's in dezelfde lijn. De immissiewaarden en scores van alle scenario's per sector en deelgebied voor alle indicatoren zijn wel in tabelvorm terug te vinden in bijlage, evenals alle onderstaande kaarten op A3-formaat. Merk op dat de keuze voor scenario G1A2 geen voorkeur voor dit alternatief impliceert.

7.3.1.1 *Scenario G1A2*

NO2

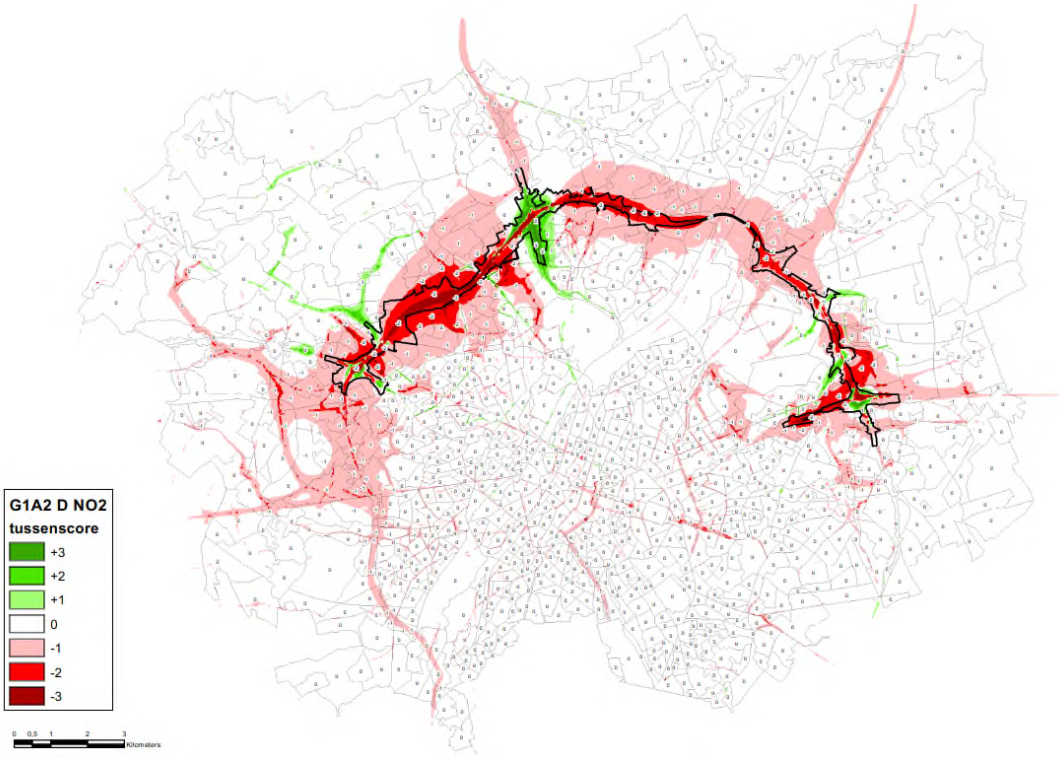

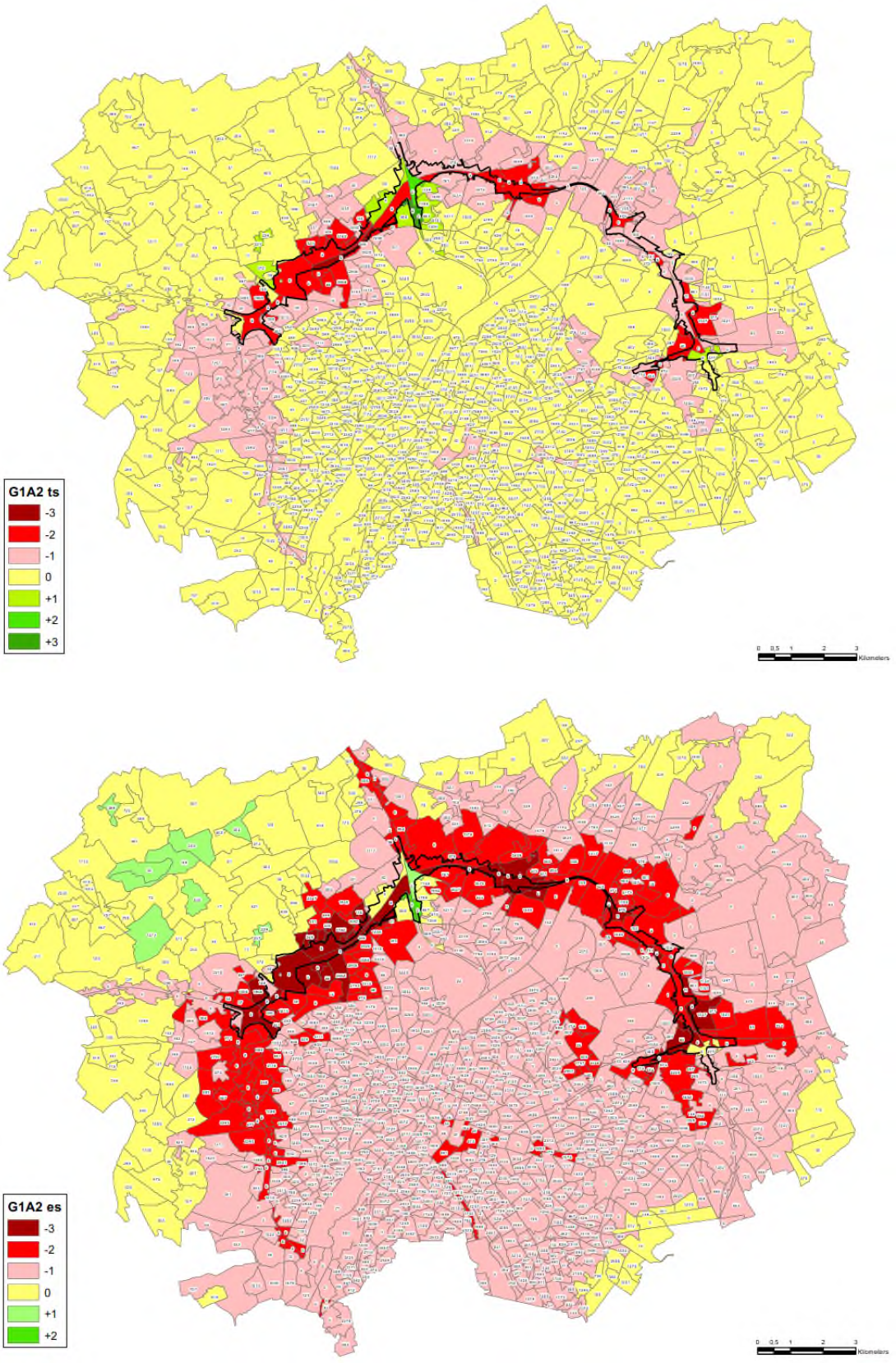

Figuur 7-15: Scenario G1A2 – tussenscore en eindscore voor NO2

In het grootste deel van het studiegebied is de tussenscore 0 voor NO2, maar omdat de GAW in het merendeel van deze zones/sectoren wordt overschreden, levert dit een eindscore -1 op. Een -1-tussenscore komt voor in een ruime zone rond de R0-noord (aan de westzijde doorlopend tot in Dilbeek), rond enkele toekomende snelwegen (A12, E19, E40-oost), in heel wat “street canyons” en rond een aantal lokale routes buiten de ring met een forse verkeerstoename (o.a. verbinding Groot-Bijgaarden-Asse).

Uitgemiddeld naar sectorniveau worden deze effecten soms weg gefilterd, maar soms ook verruimd. De -1-scores rond de autowegen en in de drukke “street canyons” gaan gepaard met een overschrijding van de GAW en worden dus omgezet in eindscore -2, wat aanleiding geeft tot het zoeken naar milderende maatregelen. Buiten de “rode” sectoren komen plaatselijk wel bijkomende -2-eindscores voor in “street canyons”, maar deze hebben enkel betrekking op de weg zelf en niet op de aanpalende woningen.

Op en rond de R0, met name t.h.v. Laarbeekbos en Wemmel, komen ook -2- tot -3-tussenscores voor, zij het meestal in onbewoond gebied. Dit is echter niet het geval voor een aantal zones/sectoren in Zellik, Wemmel, Jette, Zaventem en Kraainem. Door het overschrijden van de GAW wordt de tussenscore -2 omgezet in een eindscore -3, waardoor verplicht gemilderd moet worden (tussenscore -3 blijft uiteraard -3).

Positieve effecten in bewoond gebied beperken zich tot de wijken van Strombeek-Bever rond knoop A12 en de omgeving van enkele lokale assen met verkeersafnamen in het NW van het studiegebied (Relegem, deel van Zellik ten oosten van de N9). In de NW hoek van het studiegebied zijn er ook een aantal sectoren waar tussenscore 0 wordt omgezet in eindscore +1 (in Mollem, Brussegem, Kobbegem en Walfergem).

Andere luchtindicatoren

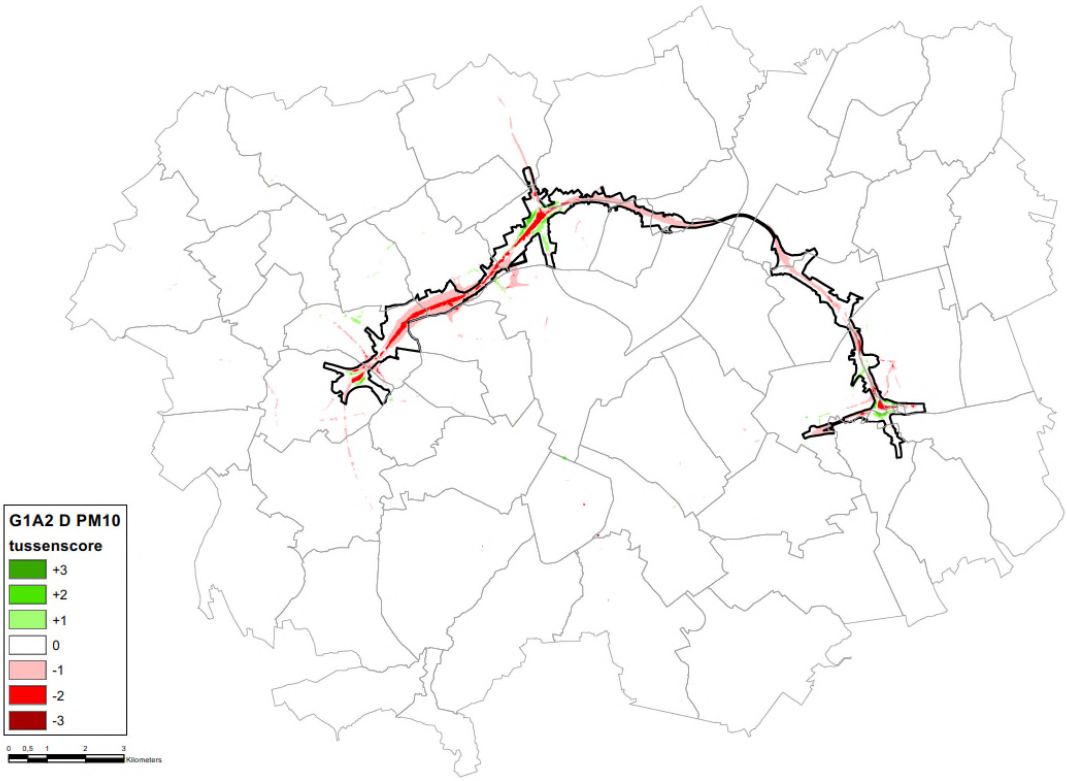

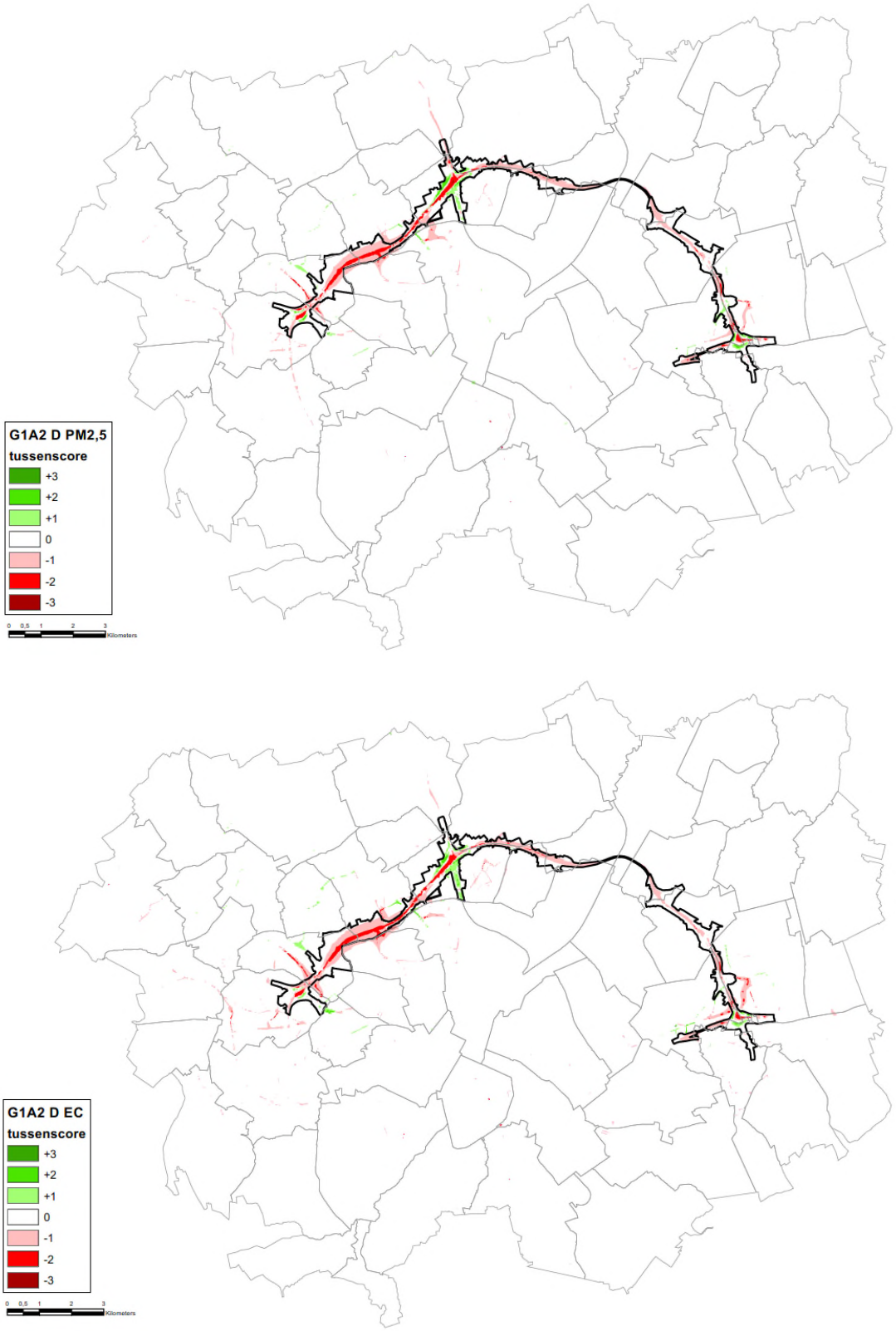

Figuur 7-16: Scenario G1a2 – tussenscores voor PM10, PM2,5 en EC

Voor de drie andere polluenten PM10, PM2,5 en EC zijn de effecten van scenario G1A2 (nog) veel beperkter dan voor NO2. Zoals blijkt uit onderstaande figuren beperken de significante tussenscores zich grotendeels tot het grotendeels onbewoond plangebied. In enkele “street canyons” komt een -1-tussenscore voor, maar enkel op de weg zelf.

De eindscores worden meer bepaald door het al dan niet overschrijden van (80% van) de GAW dan door de effecten zelf. Voor PM2,5 wordt de GAW overschreden in heel het studiegebied, dus leveren alle tussenscores 0 een eindscore -1 op. Maar sowieso komen de schaarse te milderen negatieve effecten t.h.v. bewoning (eindscore -2) enkel voor in zones waar de veel sterkere negatieve effecten voor NO2 reeds aanleiding geven tot (het zoeken naar) milderende maatregelen.

7.3.1.2 *Scenario’s andere basisalternatieven*

Scenario G1A1

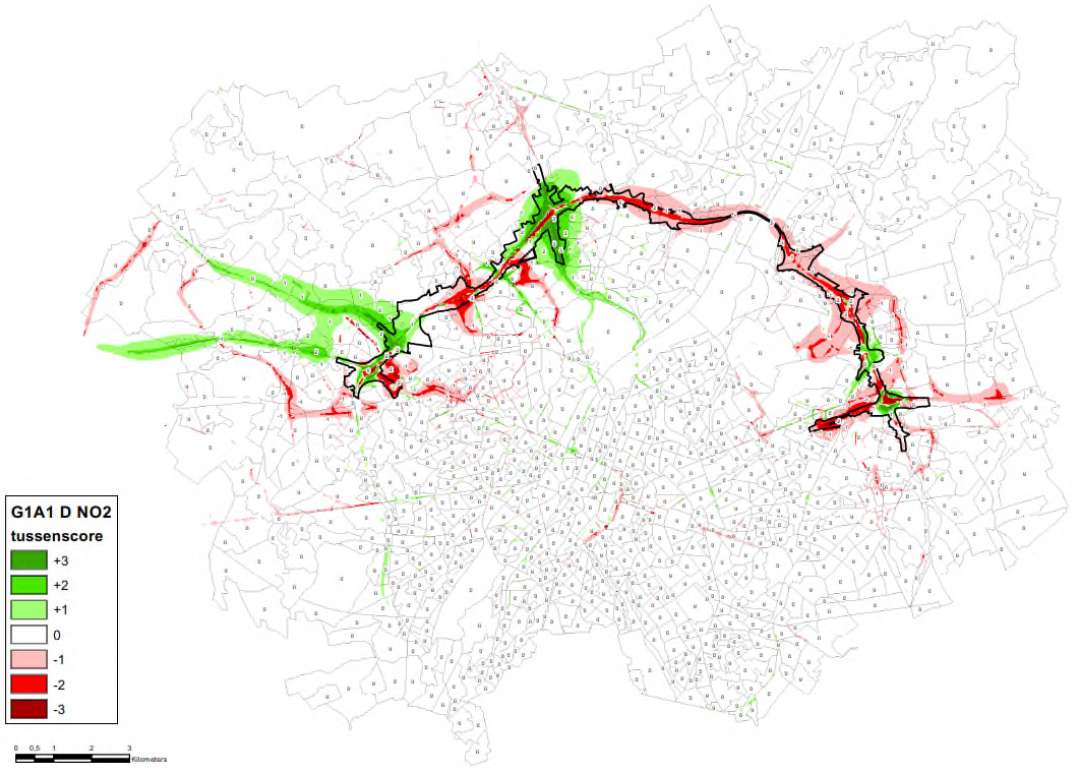

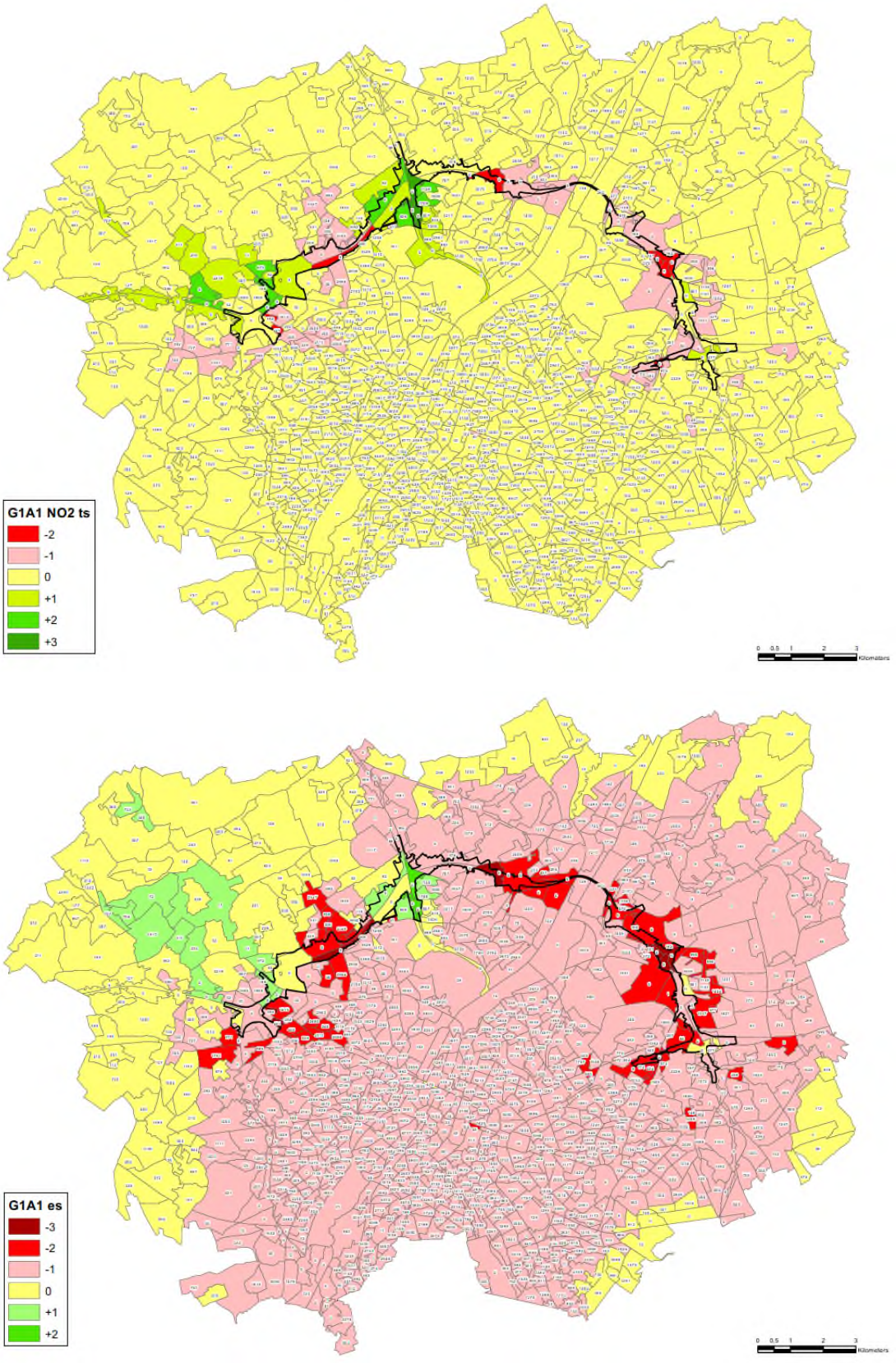

Figuur 7-17: Scenario G1A1 – tussenscore en eindscore voor NO2

De effecten van scenario G1A1 op de blootstelling aan NO2 zijn beduidend kleiner dan die van G1A2. De corridor met tussenscore -1 en eindscore -2 is sterk ingekrompen t.o.v. G1A2. De reden voor de kleinere effecten is het feit dat het ringsysteem in dit scenario minder capaciteit heeft dan in scenario G1A2 en daardoor minder verkeer aantrekt.

Daardoor is er wel meer verkeer op het onderliggend wegennet., maar omdat dit extra verkeer "uitgesmeerd" is over talrijke wegen, vertaalt zich dat niet in te milderen negatieve eindscores op sectorniveau, behalve in een aantal sectoren van Ganshoren, Jette, Wemmel en Zaventem. Er zijn in het NW deel van het studiegebied ook enkele (sluip)routes met -2-tussenscores op de weg zelf en -1-tussenscores daarrond (Asse, Groot-Bijgaarden, Boechout). Omdat de GAW niet wordt overschreden (buiten de wegzate) vereisen deze effecten in principe geen mildering, maar het spreekt vanzelf dat het hoe dan ook wenselijk is om sluipverkeer maximaal te vermijden (zie ook disciplines lucht en mobiliteit).

Scenario G2A1

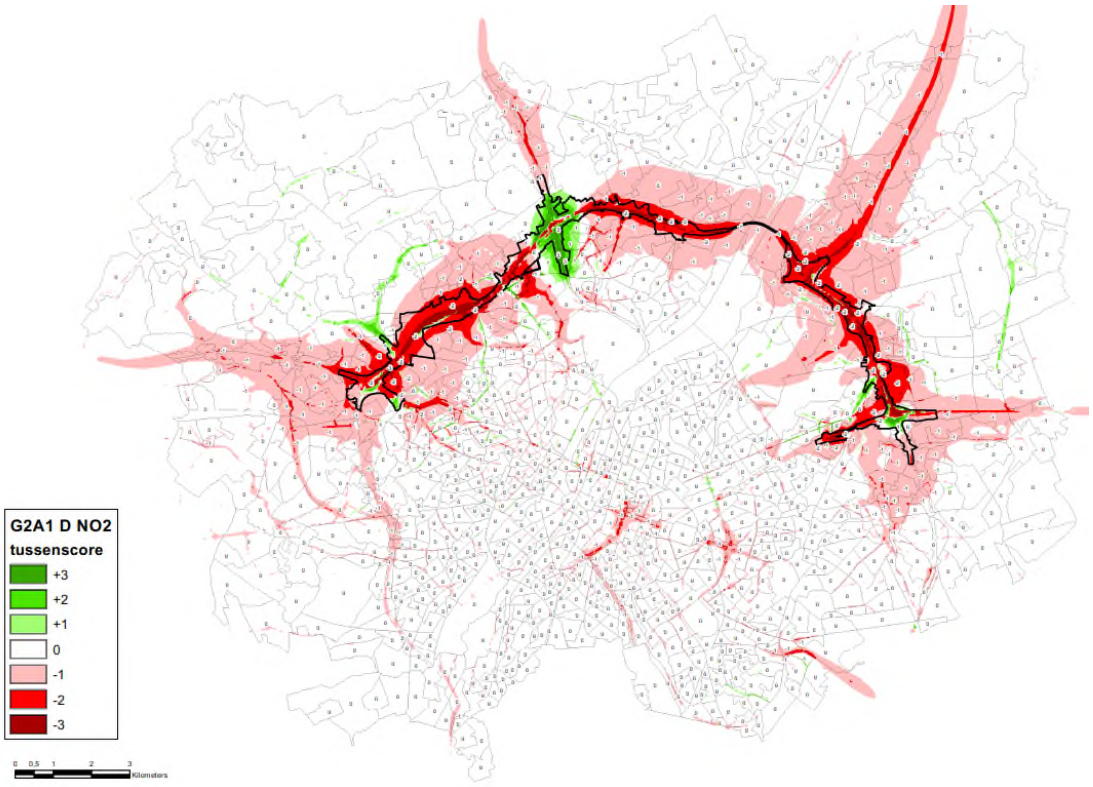

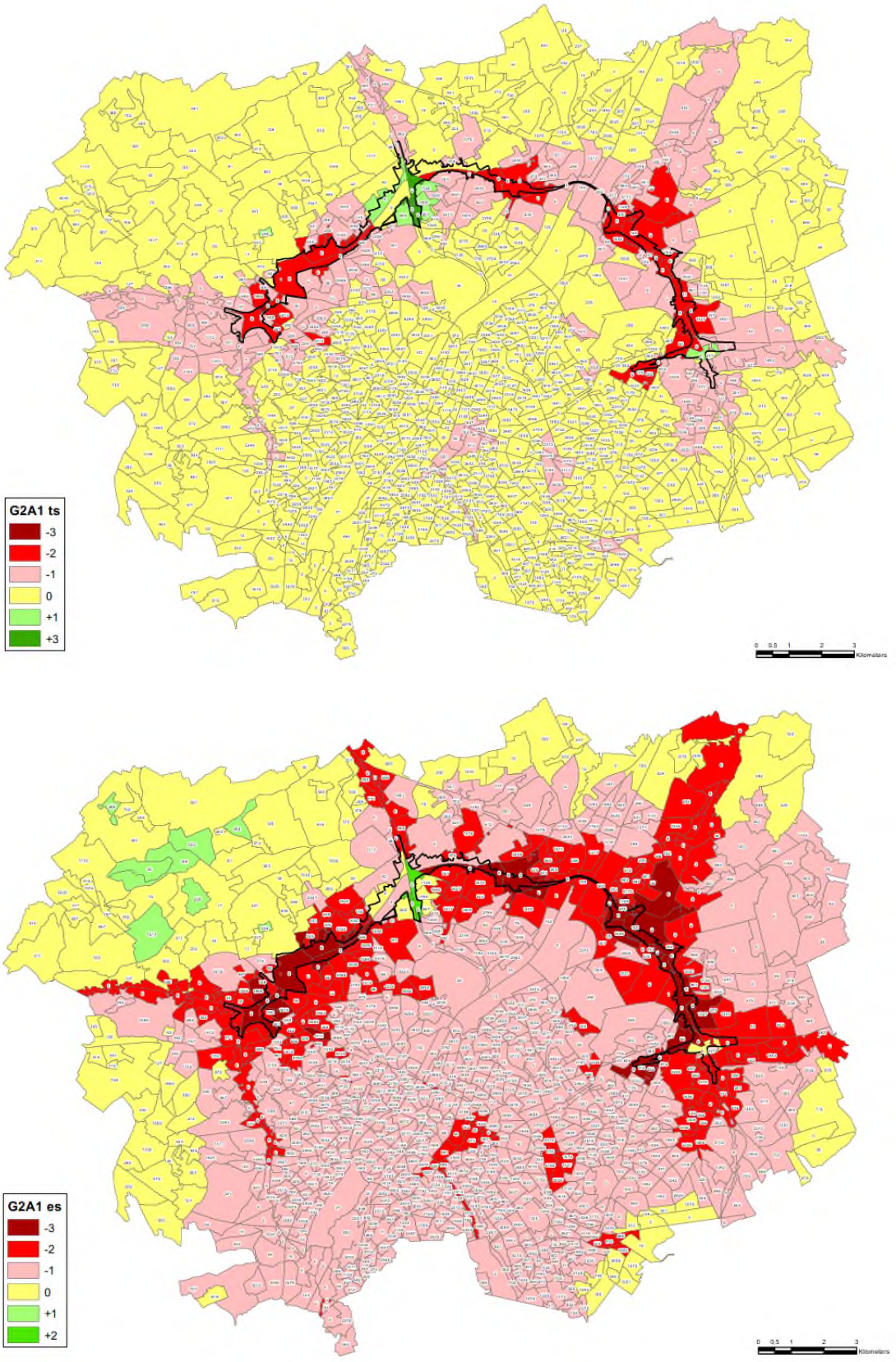

Figuur 7-18: Scenario G2A1 – tussenscore en eindscore voor NO2

Alhoewel alternatief G2A1 uitgaat van een parallelsysteem op grote delen van de R0, met duidelijk meer wegcapaciteit dan G1A2, zijn de verkeersdruk op de ring en daardoor ook haar luchtimpact sterk vergelijkbaar voor beide scenario's. De zones met tussenscore -1 en eindscore -2 zijn meestal dezelfde. Dilbeek scoort 1 klasse beter voor G2A1 dan voor G1A2, dankzij het geringer verkeer door deze kern. Enkele zones scoren dan weer 1 klasse slechter: Ganshoren en Sint-Agatha-Berchem (meer verkeer op Keizer Karellaan), Kassei (meer verkeer op R0 tussen A12 en E19), Peutie (meer verkeer op E19) en Zaventem/Wezembeek-Oppem (meer verkeer op de oostelijke R0). In het oostelijk deel van het studiegebied maakt de hogere capaciteit van het ringsysteem bij G2A1 t.o.v. G1A2 dus blijkbaar een groter verschil dan in het westelijk deel.

Scenario G3A1

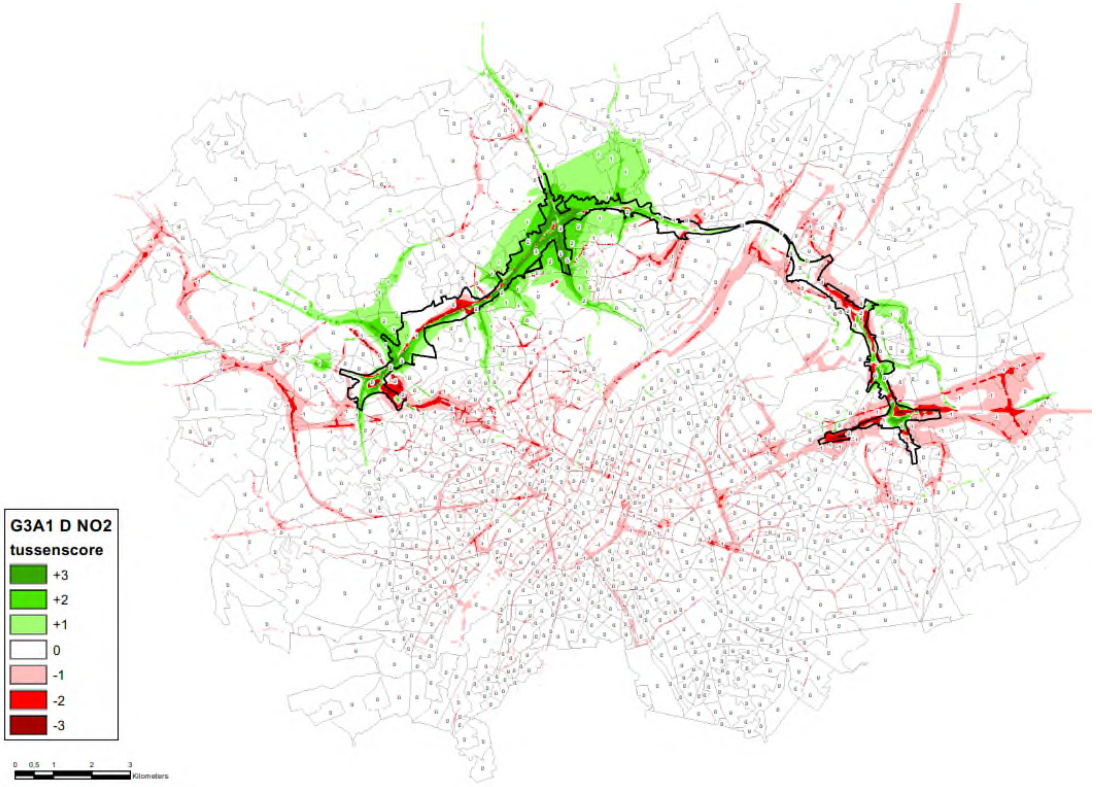

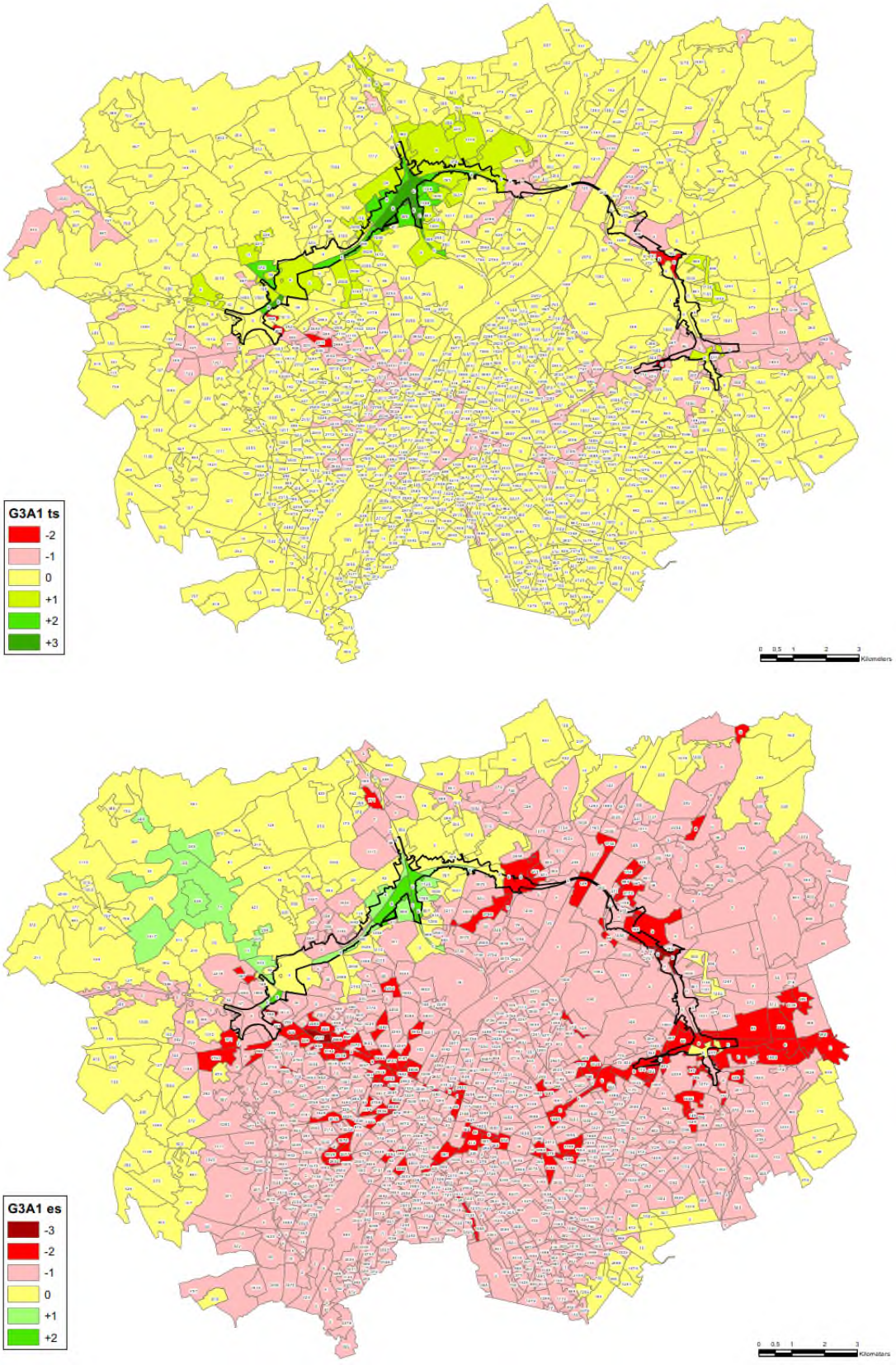

Figuur 7-19: Scenario G3A1 – tussenscore en eindscore voor NO2

Scenario G3A1, het scenario van het hoofdalternatief van de “laterale” groep, vertoont een effectpatroon dat sterk afwijkt van dat van scenario’s G1A2 en G2A1. In G3A1 zijn de luchteffecten rond de R0 veel minder negatief dan in met name G1A2 en G2A1. Dit komt omdat, zoals aangegeven in discipline mobiliteit, het ringsysteem in scenario G3A1 geen vlotte doorstroming kent (vnl. door onvoldoende capaciteit op de aansluitingen van de laterale wegen op de ring), waardoor beduidend minder verkeer naar de ring verschuift (tussen de A12 en E40-west is er zelfs een afname t.o.v. de Ref).

Maar daar staat een eindscore van -2 tegenover in talrijke sectoren:

- in een oost-west-corridor dwars door Brussel, als gevolg van een sterke verkeerstoename op de wegen in deze corridor;
- rond knoop E40-oost (N2 Leuvensesteenweg, Tramlaan, N227), vanwege het slecht functioneren van de knoop en de aanzuiging van verkeer naar de laterale weg via ASC Sterrebeek.

Ook zijn er -1-tussenscores/-2-eindscores op diverse andere assen binnen en buiten de ring die op sectorniveau niet tot uiting komen, maar dus ook allemaal het gevolg zijn verdringing van verkeer naar lokale (sluip)routes.

Scenario G3A2

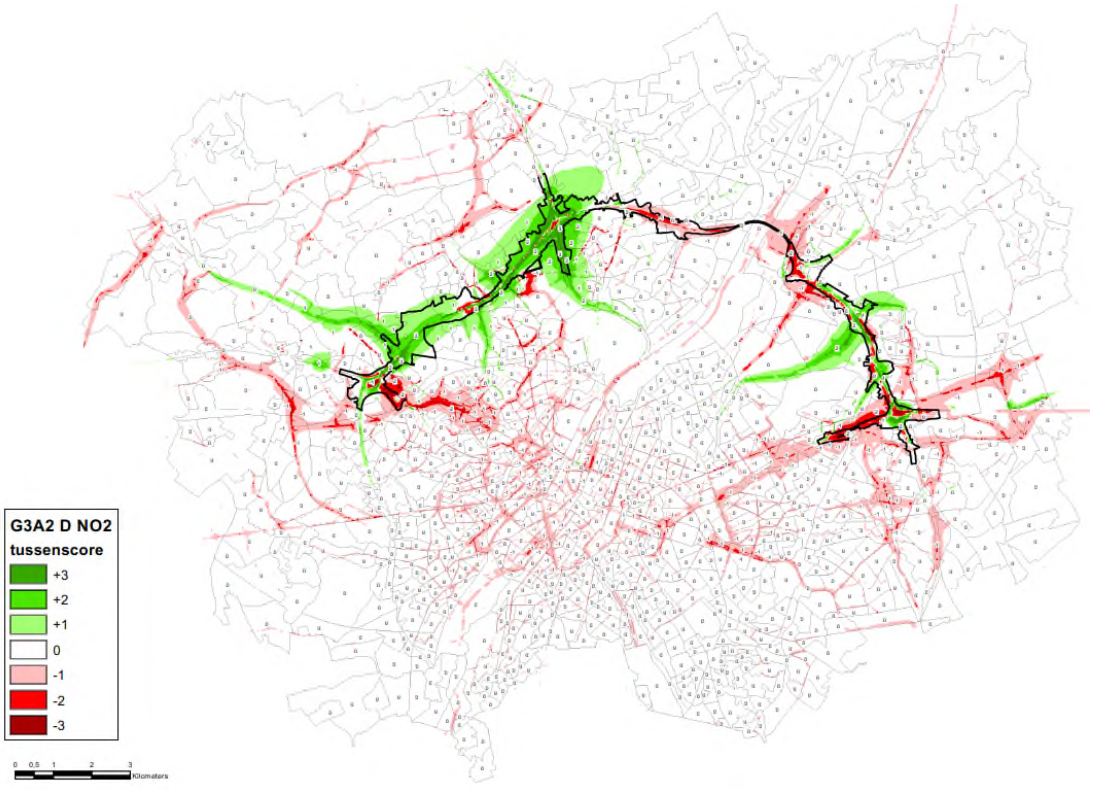

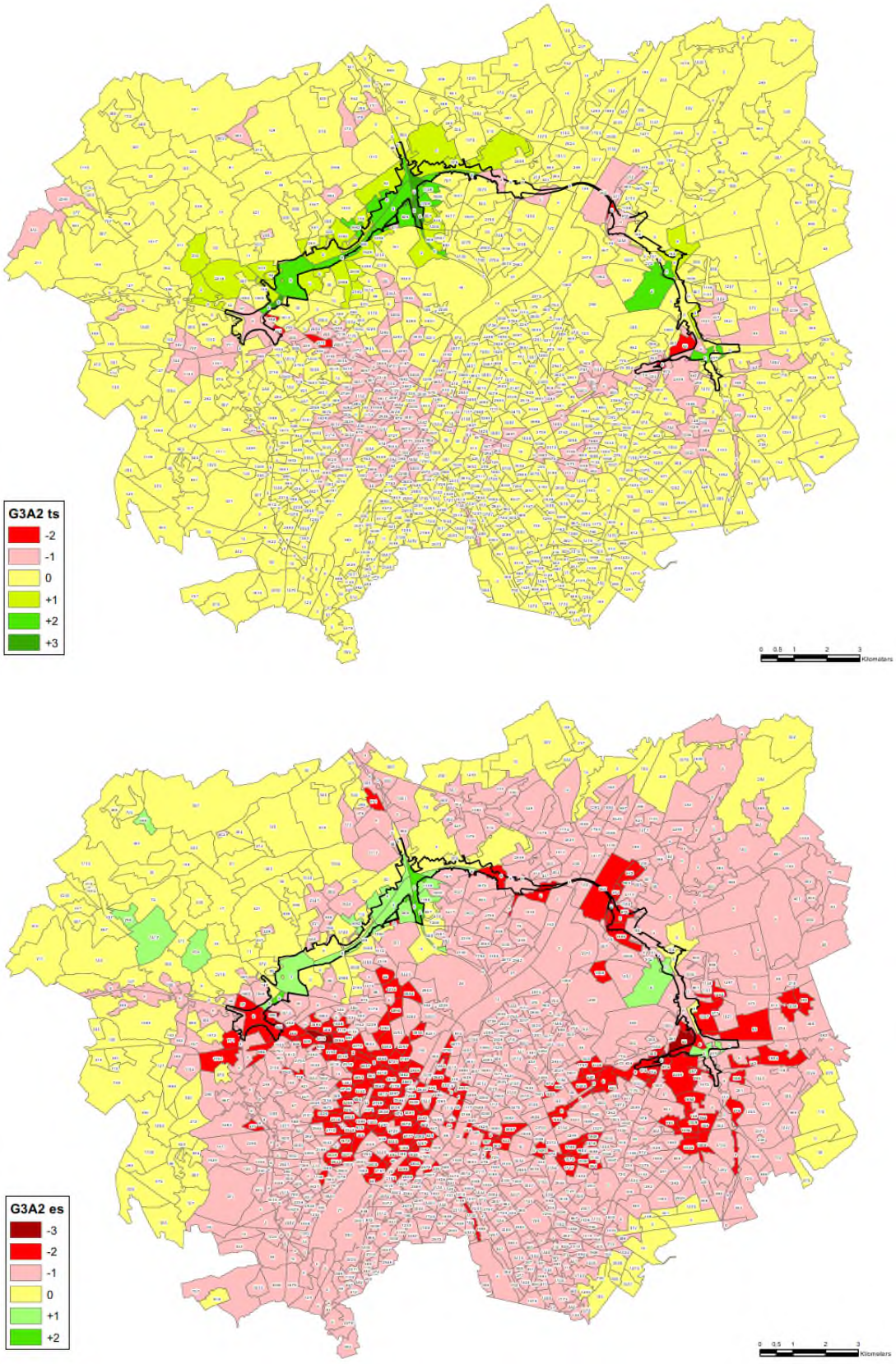

Figuur 7-20: Scenario G3A2 – tussenscore en eindscore voor NO2

Scenario G3A2 kan beschouwd worden als de “overtreffende trap” van scenario G3A1. Naast de negatieve scores van G3A1 in Ganshoren, Groot-Bijgaarden, Nossegem,… komen nu ook -2-eindscores voor in Brussel, Molenbeek, Koekelberg, Sint-Agatha-Berchem en Kraainem. Dit komt omdat in G3A2 nog meer verkeer naar het onderliggend wegennet verschuift dan in G3A1, vooral binnen Brussel. De negatieve score t.h.v. Laag-Kraainem is ook gekoppeld aan de laterale weg langs de E40 binnen de ring t.h.v. deze wijk.

7.3.1.3 *Scenario’s met uitvoerings- en exploitatievarianten*

Scenario’s G2A1_sl en G2A1_ov

Deze scenario’s zijn qua gezondheidseffecten gekoppeld aan luchtpollutie in quasi heel het studiegebied identiek aan die van G2A1; enkel t.h.v. Wemmel en Jette zijn er significante verschillen t.o.v. G2A1. Dit komt enerzijds omdat de verkeerscijfers van beide scenario’s identiek zijn aan die van G2A1, en anderzijds om de alternatieven “sl” en “ov” ook fysiek enkel t.h.v. Wemmel en Jette verschillen van hun basisscenario G2A1. In deze zone verschillen ze door de verdiepte ligging van de R0 – met een open sleuf in variant “sl” en de R0 volledig in tunnel tussen de Steenweg op Brussel en de Limburg Stirumlaan in variant “ov” – waarbij in variant “ov” bijkomend een lange landschapsbrug over de R0 is voorzien t.h.v. het Laarbeekbos.

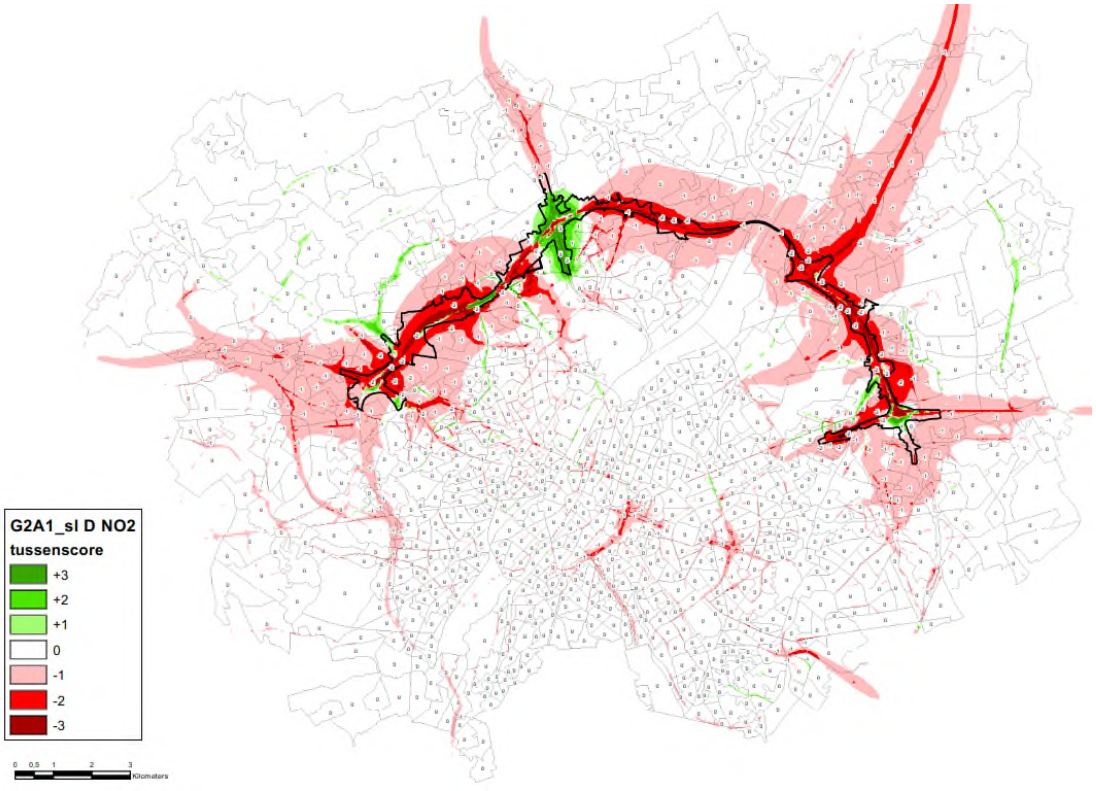

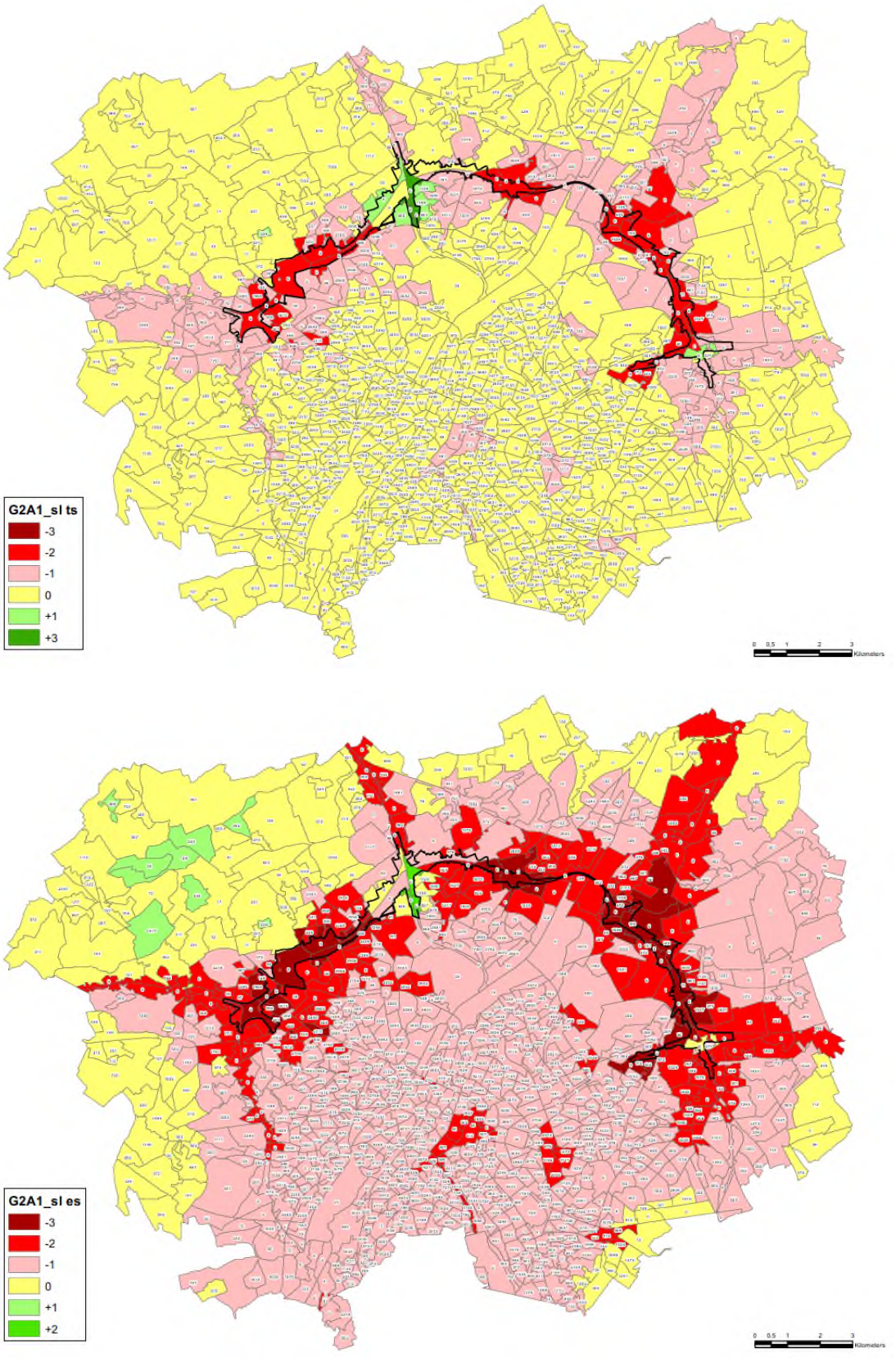

Figuur 7-21: Scenario G2A1_sl – tussenscore en eindscore voor NO2

T.h.v. Wemmel leidt de open sleufvariant niet tot een betere effectscore; in Jette, aan de zuidzijde van de R0, t.h.v. de Romeinsesteenweg, is er wel een lichte verbetering tot eindscore -1. De effecten van de insleuving t.a.v. gezondheid zijn vrij beperkt, omdat ze zich vooral voordoen in de (uiteraard onbewoonde) sleuf zelf. T.h.v. de bewoning blijven de immissieverschillen beperkt.

In variant “ov” met tunnel gaat de eindscore t.h.v. Wemmel van -2 naar -1, en is er met name een aanzienlijk positief effect in de zone rond de Romeinsesteenweg parallel aan het tunnelsegment, maar een negatief effect t.h.v. de oostelijke tunnelmond.

De lange landschapsbrug aan het Laarbeekbos heeft geen relevante invloed inzake blootstelling, omdat ze in onbewoond gebied gelegen is. Voor de effecten op natuur verwijzen we naar deelrapport biodiversiteit.

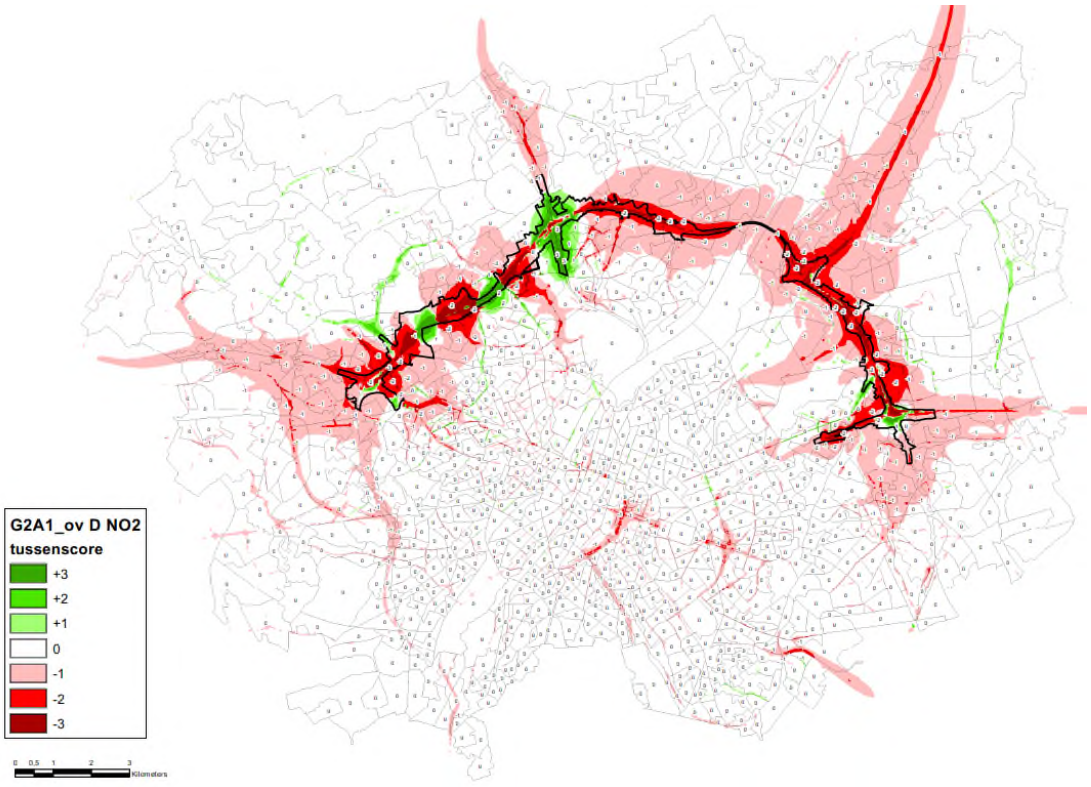

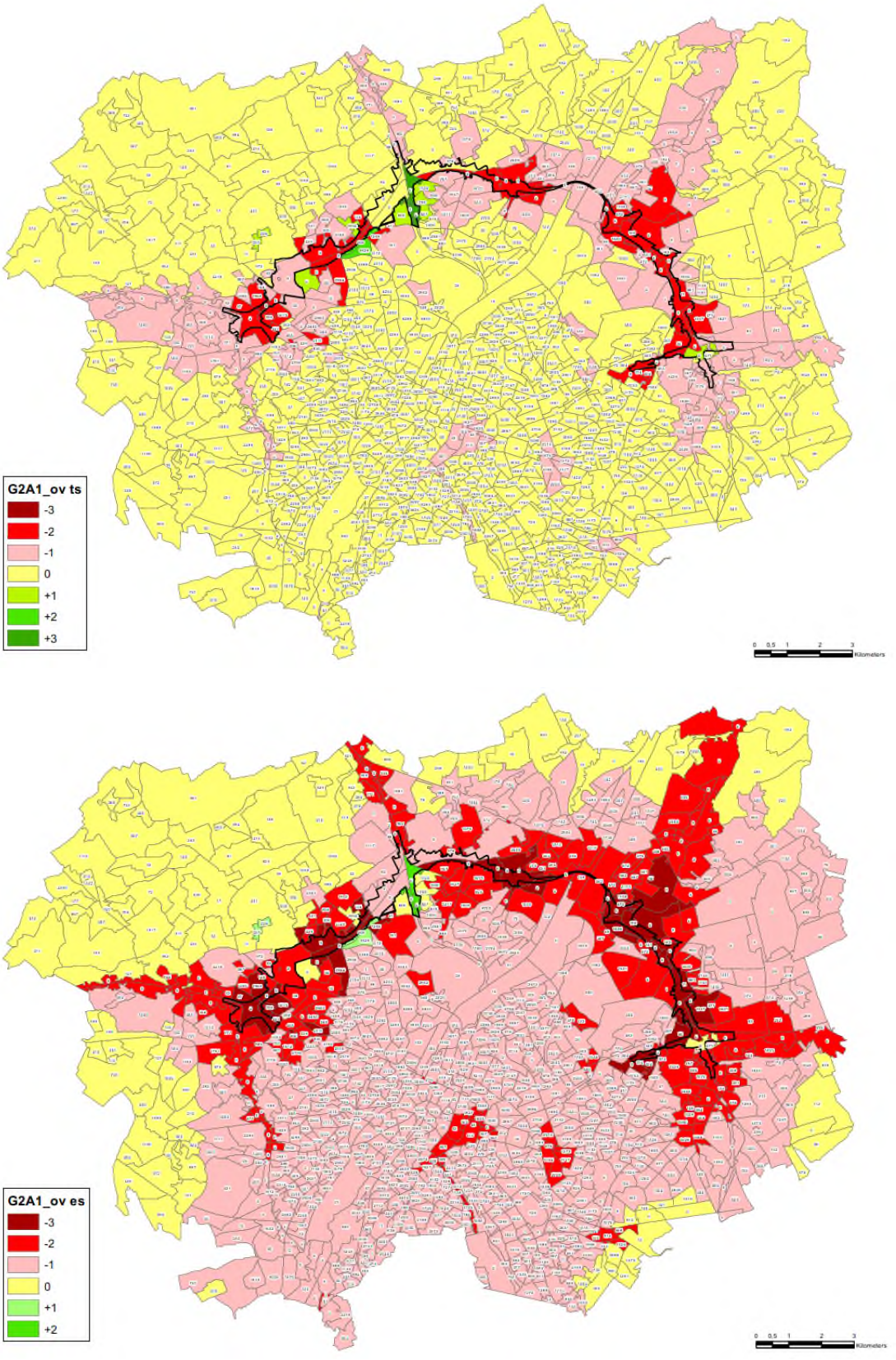

Figuur 7-22: Scenario G2A1_ov – tussenscore en eindscore voor NO2

Scenario G1A1_dg

In deze variant worden, t.o.v. haar basisalternatief G1A1, de knopen E40 west, A12 en E40 oost gedowngraded: aan de binnenzijde van de ring worden de inkomende autowegen omgevormd tot een zgn. “parkway” met gelijkgrondse kruispunten met de op- en afritten van de R0. Deze downgrading zorgt voor een verminderde doorstroming en daardoor tot minder verkeer op de R0 zelf en meer verkeer op het onderliggend wegennet. Op sectorniveau leidt dit tot een grotere zone met negatieve effecten rond knopen E40 west en A12 en ten zuiden van knoop E40 oost. -2-eindscores op lokale assen buiten de “rode” zones (in Asse, Wezembeek-Oppem,…) die weg gefilterd worden op sector-niveau, beperken zich vnl. tot de wegenis zelf en vereisen op zich geen mildering, maar het is sowieso wenselijk om de toename van (sluip)verkeer te vermijden (zie disciplines lucht en mobiliteit).

Rond knoop E40 oost zelf en vooral langs de E40 stadinwaarts is er anderzijds een positief effect (eindscore +2), door de combinatie van beduidend minder verkeer en de snelheidsverlaging op de E40 van 120 naar 70 km/u.

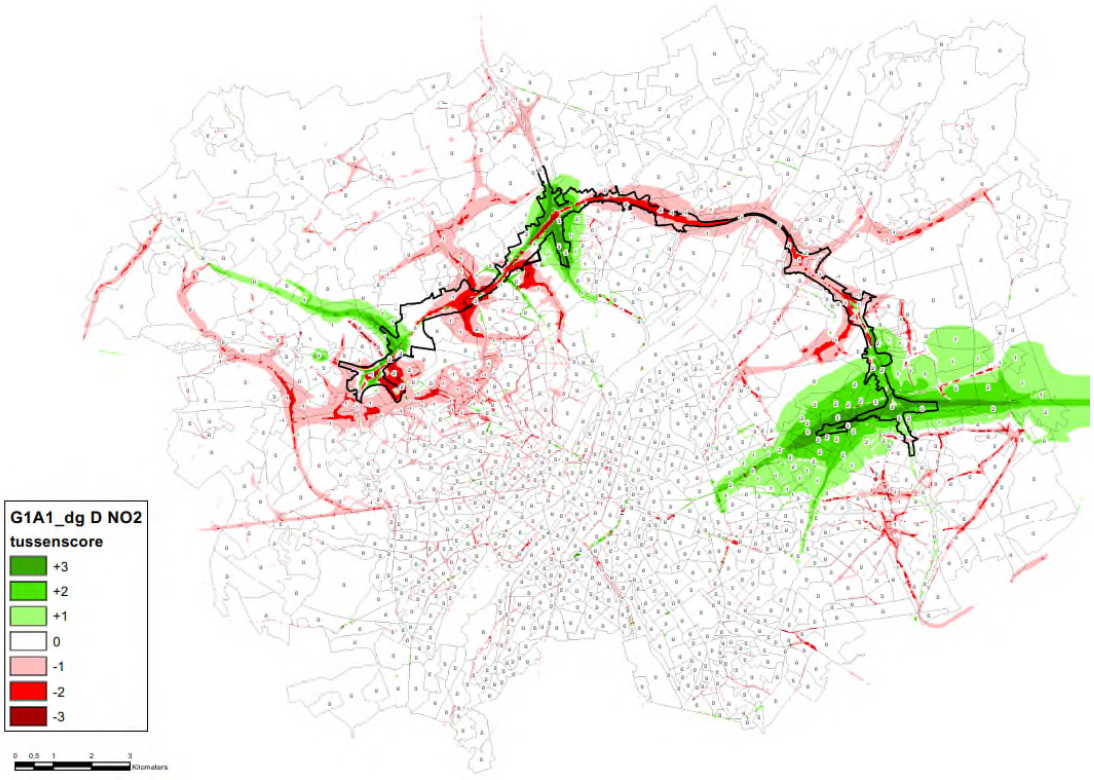

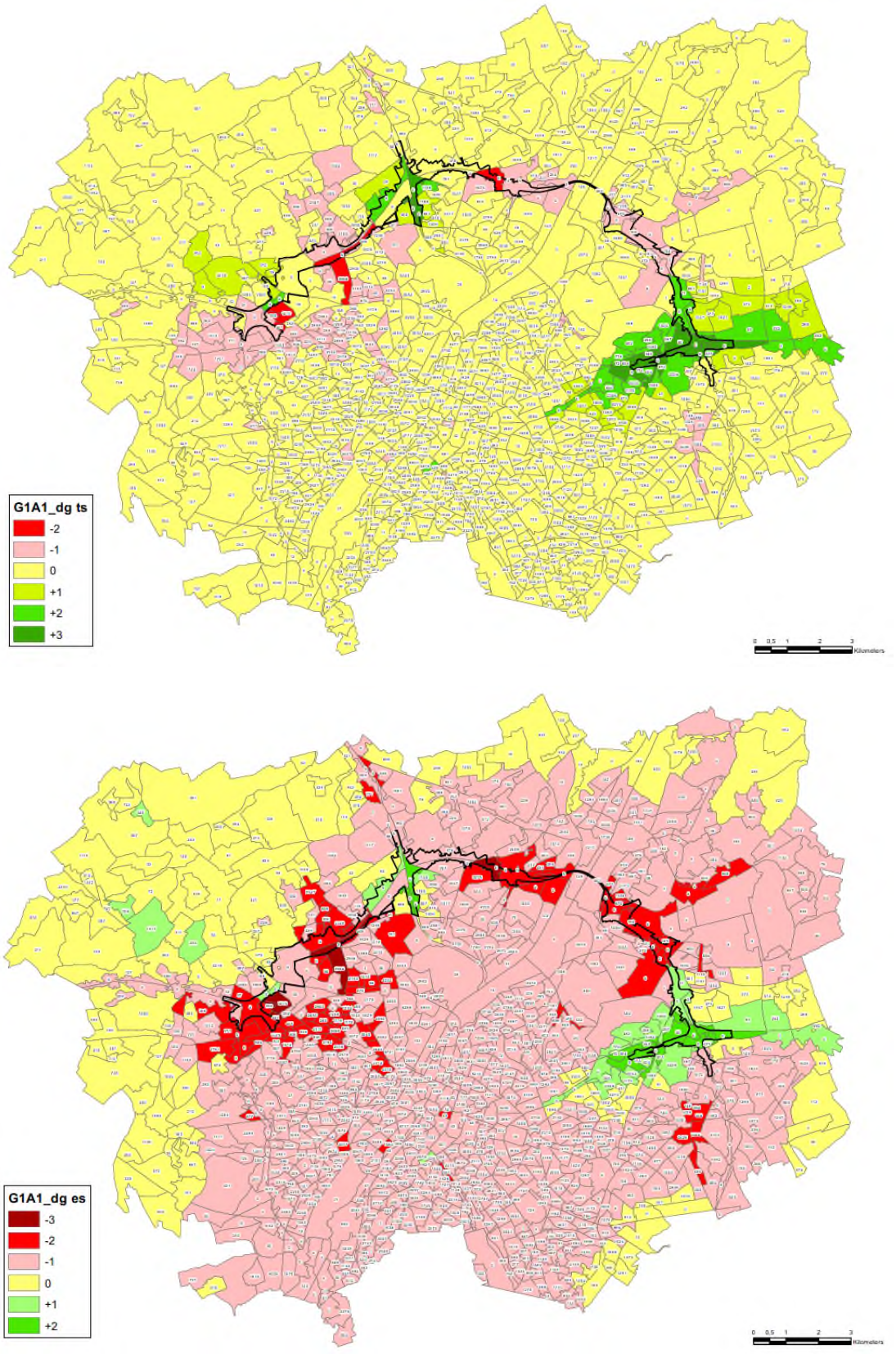

Figuur 7-23: Scenario G1A1_dg – tussenscore en eindscore voor NO2

Scenario G2A1_rm

In deze variant wordt, t.o.v. haar basisalternatief G2A1, per rijrichting één rijstrook minder voorzien op de doorgaande ringweg (de capaciteit van de parallelwegen wijzigt niet). De verminderde capaciteit op het ringsysteem als geheel zorgt voor minder gebruik van de R0 (en de daarop aansluitende delen van de A12 en E19) en dus tot een duidelijke inkrimping van het gebied met -2-eindscore t.o.v. G2A1. Minder verkeer op het ringsysteem betekent meer verkeer op het onderliggend wegennet, maar meestal is dit effect te klein om tot een andere effectscore op sectorniveau te komen. Uitzondering zijn heel wat sectoren in een oost-west-corridor doorheen Brussel (van -1 naar -2) en langs de lokale routes in het NW deel van het studiegebied (van +1 naar 0). -2-tussen- en eindscores langs lokale wegen buiten de “rode” zones (o.a. in Asse) beperken zich tot de wegenis zelf.

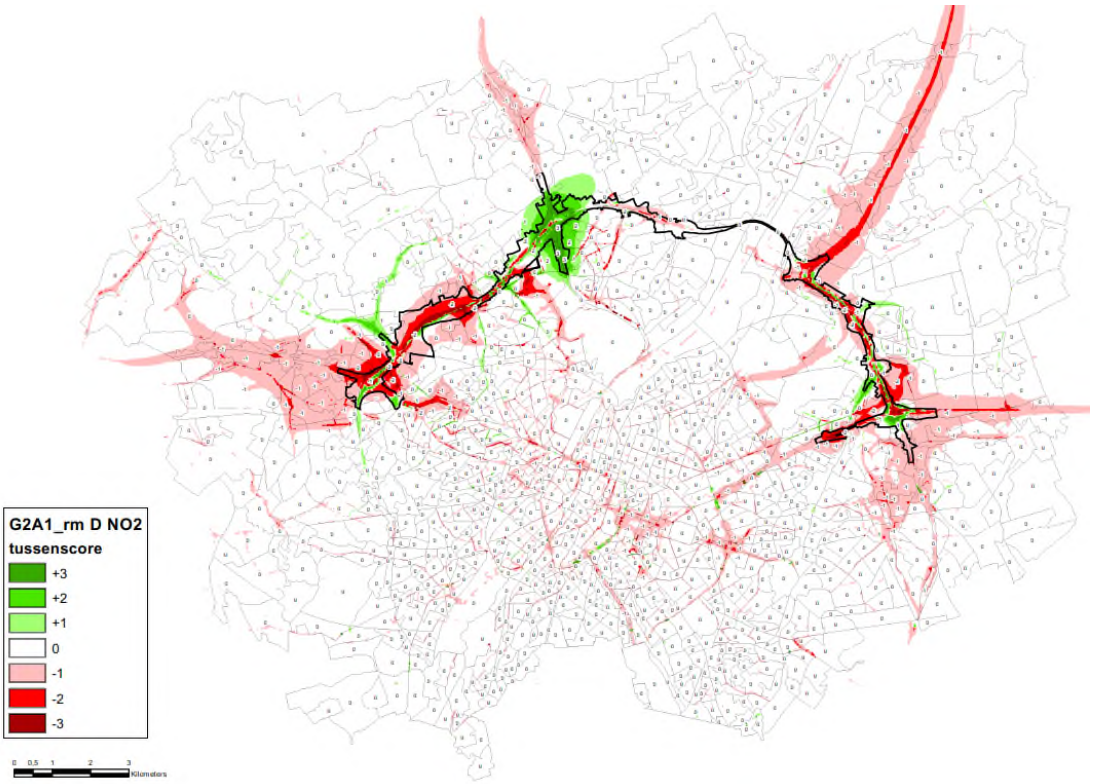

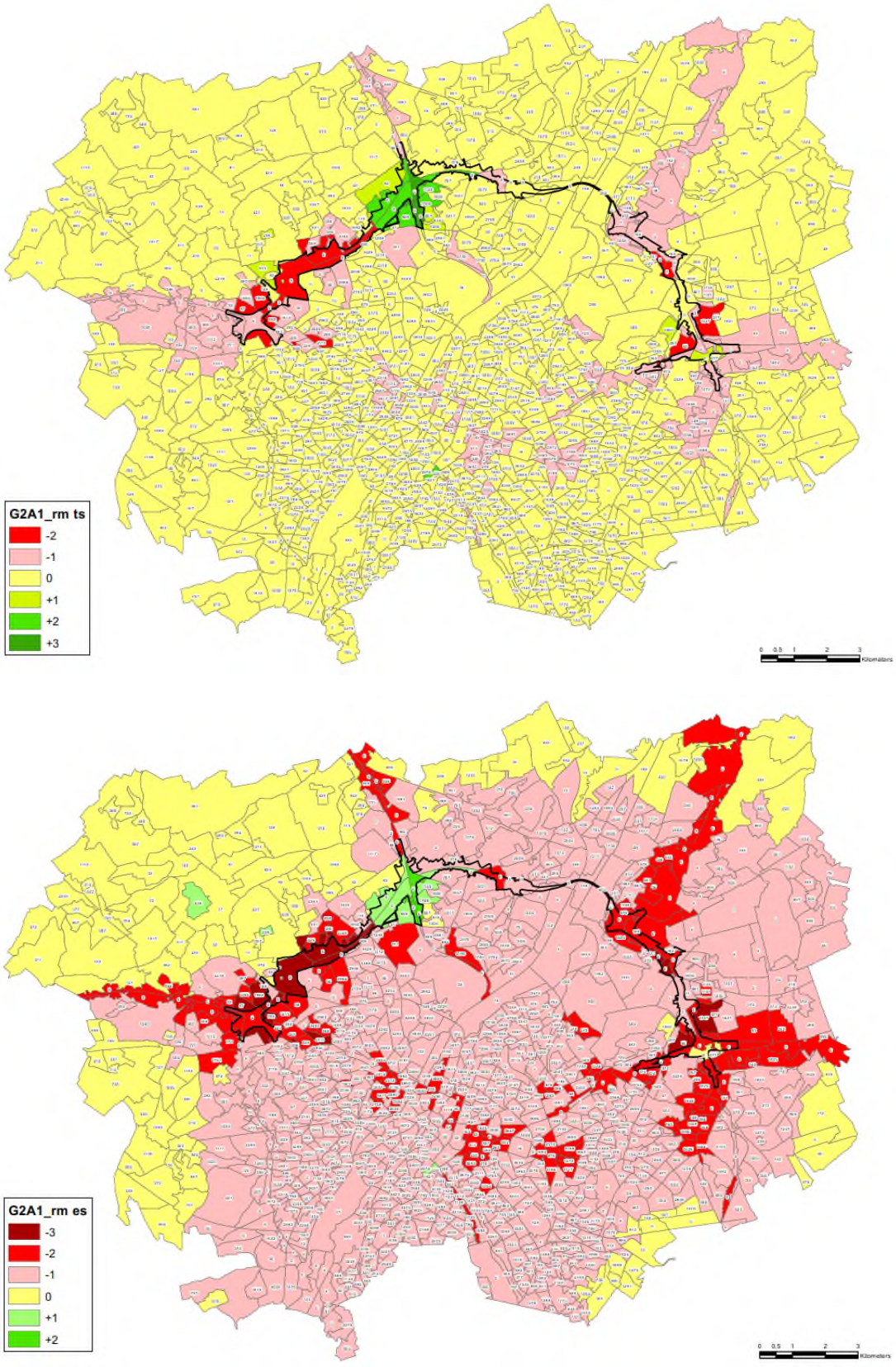

Figuur 7-24: Scenario G2A1_rm – tussenscore en eindscore voor NO2

Scenario G1A2_sn

In deze exploitatievariant wordt de toegelaten snelheid op de noordelijke R0 (tussen E40 west en E40 oost) verminderd van 100 naar 70 km/u. Dit scenario vertoont een aanzienlijke beperking van de negatieve luchteffecten van scenario G1A2 in een ruime zone rond de R0. Dit positief effect heeft twee oorzaken:

- (beperkt) minder verkeer op de R0 en de aansluitende snelwegen, doordat routes via de ring door de snelheidsvermindering minder tijdsvoordeel bieden t.o.v. de routes via het onderliggend wegennet
- kleinere voertuigemissies per km aan 70 km/u t.o.v. 100 km/u

Niettemin blijven er ook in het scenario met snelheidsvermindering een aantal zones rond de R0 met eindscore -2 (Groot-Bijgaarden, Zellik, Jette, Zaventem-Bloemenveld, Laag-Kraainem).

Buiten de ringzone is het verschil in luchteffecten tussen G1A2 en G1A2_sn zeer beperkt. Het minder aantrekkelijk zijn van de routes via de ring zorgen wel voor bijkomend verkeer op het onderliggend wegennet, maar deze toename is doorgaans te beperkt om tot merkbaar negatieve luchteffecten te leiden (althans buiten de wegzate).

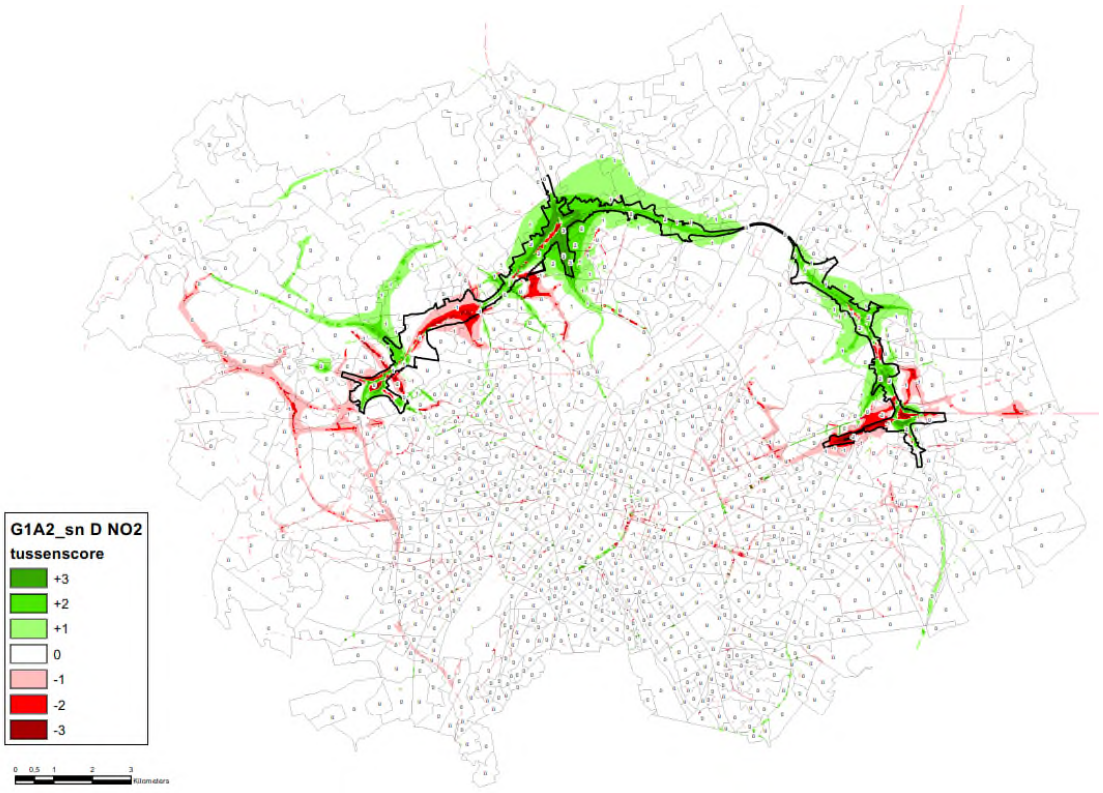

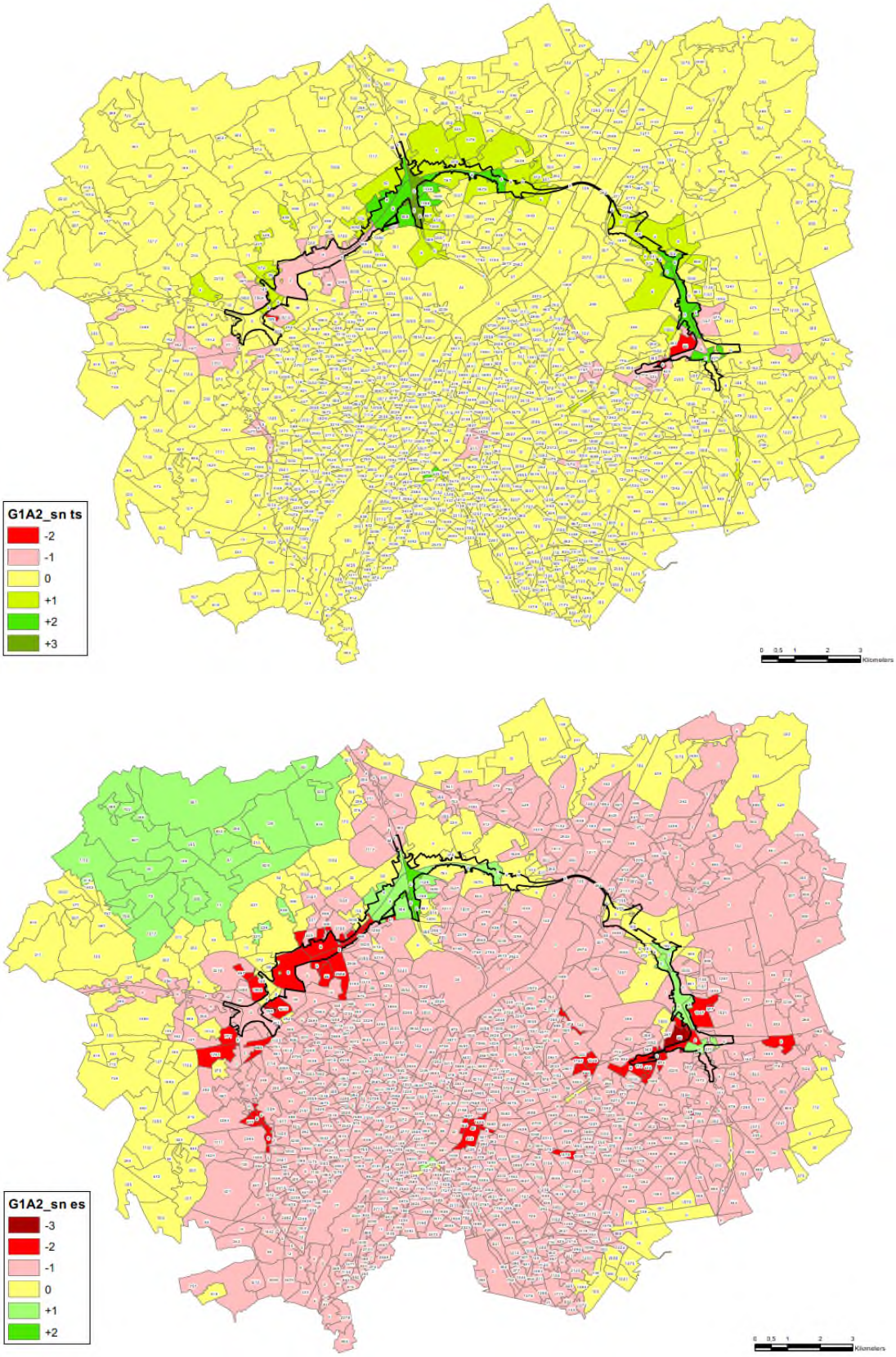

Figuur 7-25: Scenario G1A2_sn – tussenscore en eindscore voor NO2

7.3.1.4 *"Doorkijk"-scenario G2A1_ams met ontwikkelingsscenario "ambitieuze modal split"*

Het "doorkijk"-scenario G2A1_ams gaat uit van alternatief G2A1 toegepast op een (hypothetische) referentiesituatie met zgn. ambitieuze modal split, waarbij er een aanzienlijk daling van het totaal autoverkeer in het studiegebied optreedt, met name binnen het Brussels gewest. Ondanks de globale verkeersafname zijn er ook in het ams-scenario nog steeds sectoren met een negatieve eindscore (de capaciteitsverhoging in het "parallel"-concept levert nog altijd een verkeerstoename op de R0 zelf op), maar deze zijn quasi allemaal onbewoond. Enkel in Zellik zijn er twee sectoren met eindscore -2 of -3, gekoppeld aan de verkeerstoename in de doortocht van de N9. Maar in een groot deel van het studiegebied komen dankzij de ams eindscores +1 of +2 voor.

Er moet opgemerkt worden dat de ambitieuze modal split geen resultaat is van de herinrichting van de R0 of andere concrete ingrepen, maar als hypothetische aanname in het verkeersmodel gestopt werd.

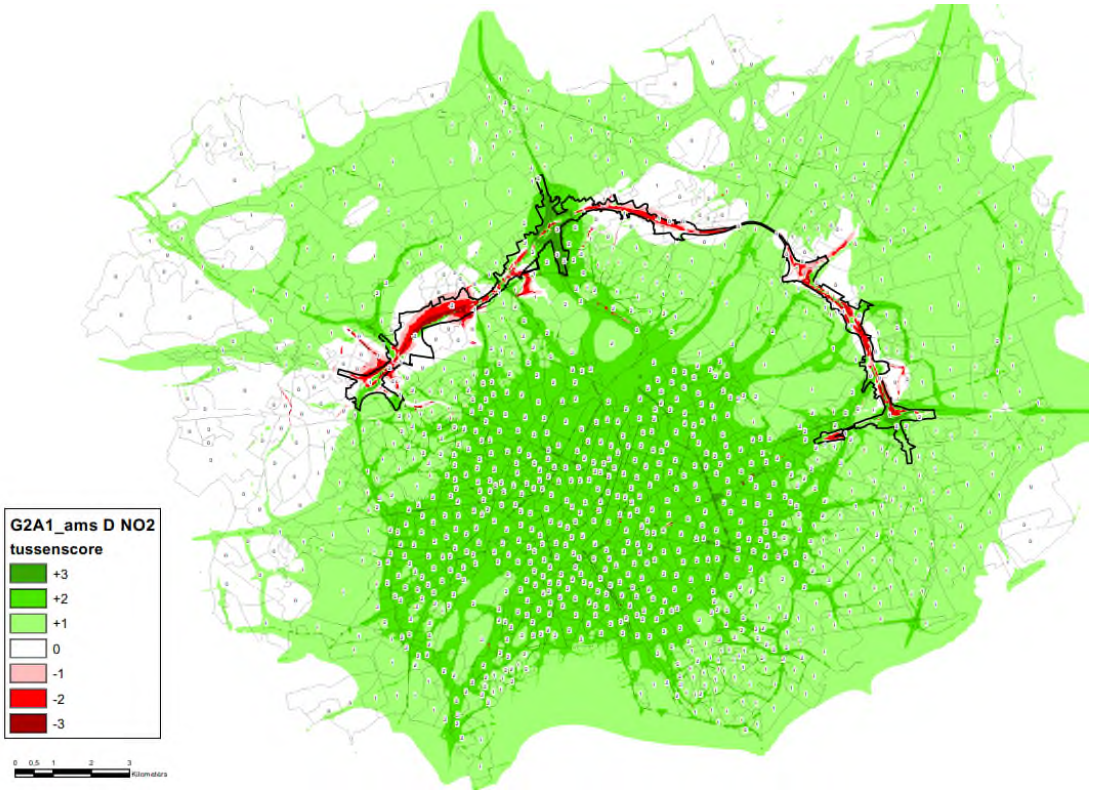

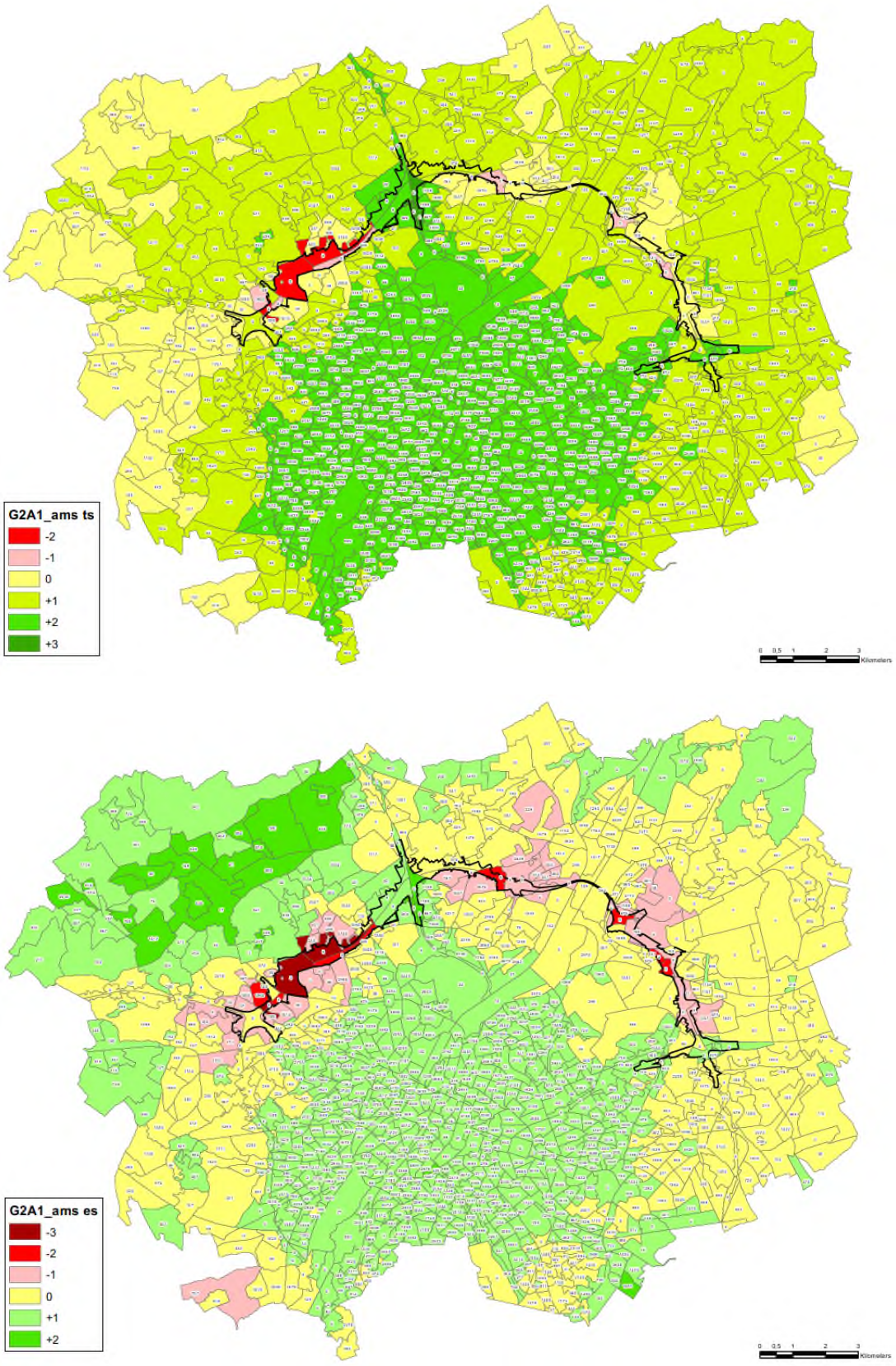

Figuur 7-26: Scenario G2A1_ams – tussenscore en eindscore voor NO2

7.3.1.5 *Effecten op kwetsbare locaties*

De tussen- en eindscore per scenario werd voor de maatgevende polluent NO2 ook berekend voor de 452 kwetsbare locaties binnen de 2 km van het projectgebied op basis van hun individuele immissie-waarden. Onderstaande tabel geeft per scenario en effectklasse het aantal kwetsbare locaties:

Tabel 7-8: Aantal kwetsbare locatie per scenario en effectklasse (tussenscore en eindscore) voor NO2

	Aantal kwetsbare locaties met tussenscore							Aantal kwetsbare locaties met eindscore						
Scenario	-3	-2	-1	0	+1	+2	+3	-3	-2	-1	0	+1	+2	+3
G1A2	3	18	110	316	5	1	0	21	106	310	14	1	0	0
G1A1	0	9	39	391	12	1	1	9	38	380	22	2	1	0
G2A1	0	22	130	294	7	0	0	22	126	288	16	0	0	0
G3A1	0	8	41	361	41	2	0	8	39	351	52	2	0	0
G3A2	1	13	64	351	22	2	0	14	62	342	31	3	0	0
G2A1_sl	0	22	126	298	7	0	0	22	122	292	16	0	0	0
G2A1_ov	0	22	113	308	8	2	0	22	109	302	17	2	0	0
G1A1_dg	0	15	72	325	34	6	1	15	70	316	43	7	1	0
G2A1_rm	0	12	58	374	7	2	0	12	55	366	17	2	0	0
G1A2_sn	0	7	14	409	19	4	0	7	12	399	30	4	0	0
G2A1_ams	*0*	*3*	*5*	*44*	*309*	*90*	*2*	*3*	*5*	*39*	*304*	*99*	*2*	*0*

Vanwege de nabijheid tot de ring wordt de NO2-immissie in amper 13 van de 452 locaties *niet* overschreden, waardoor de eindscore vrijwel overal één klasse negatiever is dan de tussenscore.

De scenario's met het meest verkeer op de R0 (G1A2, G2A1, G2A1_sl en G2A1_ov) tellen logischerwijs het hoogst aantal kwetsbare locaties met een negatieve tussenscore (-1 tot -3) en eindscore (-2 tot -3). In het scenario met verlaagde snelheid op de R0 zakt het aantal locaties met negatieve tussenscore aanzienlijk, maar er zijn nog altijd weinig locaties met significant positieve effecten. Dit laatste is enkel het geval in het "doorkijk"-scenario G2A1_ams, maar hierbij moet opgemerkt worden dat de ambitieuze modal split geen resultaat is van de herinrichting van de R0 of andere concrete ingrepen, maar als hypothetische aanname in het verkeersmodel gestopt werd.

Bij wijze van voorbeeld geeft onderstaande tabel voor scenario G1A2 een verdere opsplitsing naar type kwetsbare locatie:

Tabel 7-9: Aantal kwetsbare locatie per type en effectklasse (tussenscore en eindscore) voor scenario G1A2

	Aantal kwetsbare locaties met tussenscore							Aantal kwetsbare locaties met eindscore						
Type	-3	-2	-1	0	+1	+2	+3	-3	-2	-1	0	+1	+2	+3
Scholen	2	6	49	185	2	0	0	8	46	187	3	0	0	0
Kinderopvang	1	10	44	91	2	1	0	11	44	84	9	1	0	0
Bejaardenzorg	0	2	11	27	1	0	0	2	10	27	2	0	0	0
Ziekenhuizen	0	0	6	12	0	0	0	0	6	12	0	0	0	0
Totaal	3	18	110	316	5	1	0	21	106	310	14	1	0	0

Gemiddeld genomen worden de kinderopvanglocaties negatiever beïnvloed dan andere types kwetsbare locaties, wellicht omdat die vaak in particuliere woningen in woonlinten en aan de randen van woonkernen dicht bij de R0 zitten, terwijl scholen en bejaardenzorg eerder centraal in woonkernen en –wijken, verder van de R0 gelegen zijn. Van de ziekenhuizen zijn er 6 met eindscore -2, waarvan het UZ Jette en het Militair Hospitaal dicht bij de ring liggen en er rechtstreeks door beïnvloed worden.

Onderstaande figuur geeft voor scenario G1A2 de eindscores voor NO2 ook cartografisch weer. Er zijn 21 locaties met eindscore -3, die als volgt zijn verdeeld over de deelgebieden (van west naar oost):

- Zellik: 1x school en 2x kinderopvang
- Jette: 4x school
- Laken: 2x school, 1x kinderopvang, 1x bejaardenzorg
- Wemmel: 1x school, 3x kinderopvang
- Diegem: 1x kinderopvang
- Zaventem: 3x kinderopvang
- Sint-Stevens-Woluwe: 1x kinderopvang
- Kraainem: 1x bejaardenzorg

Er zijn slechts 15 kwetsbare locaties met een positieve of neutrale eindscore. Enkele daarvan liggen dichtbij de ring, maar niettemin in een zone met verminderde NO2-immissie, meer bepaald nabij de gedowngrade A12 in Strombeek en de gesupprimeerde R22 in Sint-Stevens-Woluwe.

Figuur 7-27: Eindscore voor NO2 per kwetsbare locatie voor scenario G1A2

De tussen- en eindscore van alle kwetsbare functies in alle doorgerekende scenario's zijn terug te vinden in bijlage.

Merk op dat alle kwetsbare locaties met eindscore -3 in scenario G1A2 gelegen zijn in een bewoonde statistische sector met eindscore -2 of -3. T.a.v. de noodzaak aan milderende maatregelen worden alle kwetsbare locaties dus “afgedekt” door de effectscore van de errond gelegen bewoning. Dit geldt niet alleen voor scenario G1A2 maar voor alle scenario’s, en vrijwel zeker ook voor de kwetsbare locaties buiten de 2 km-zone.

7.3.2 Blootstelling aan geluidshinder

7.3.2.1 *Scenario G1A2*

Zoals voor de blootstelling aan luchtverontreiniging worden voor scenario G1A2, het basisalternatief van de “light” groep, alle 4 geluidshinder-indicatoren besproken.

Binnen het rekengebied van het geluidsmodel zien we voor de totale populatie voor alle indicatoren een kleine maar niet significante toename van het hinderniveau, iets groter qua % (ernstig) gehinderden dan qua % (ernstig) slaapverstoorden. Op deelgebiedniveau komen significante scores enkel voor bij de indicator % gehinderden, meer bepaald een beperkt negatief effect (-1), maar enkel in deelgebied Zellik heeft dit betrekking op een relevant aantal inwoners. Dit negatief effect is het gevolg van de verkeerstoename in de dicht bebouwde doortocht van de N9 doorheen Zellik (+1,36%).

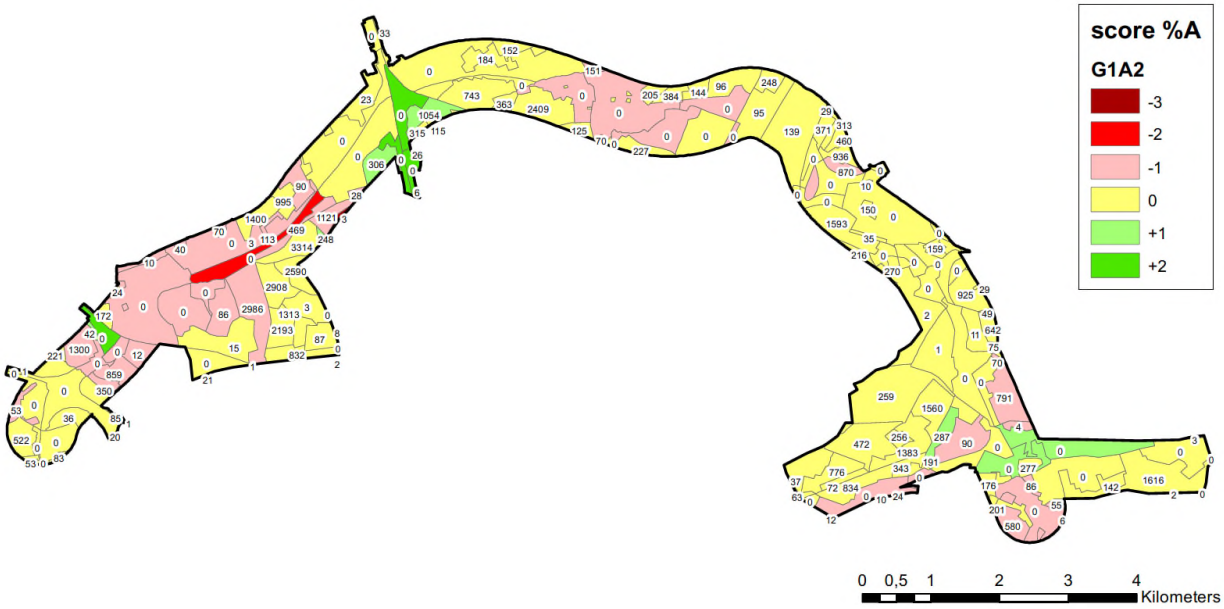

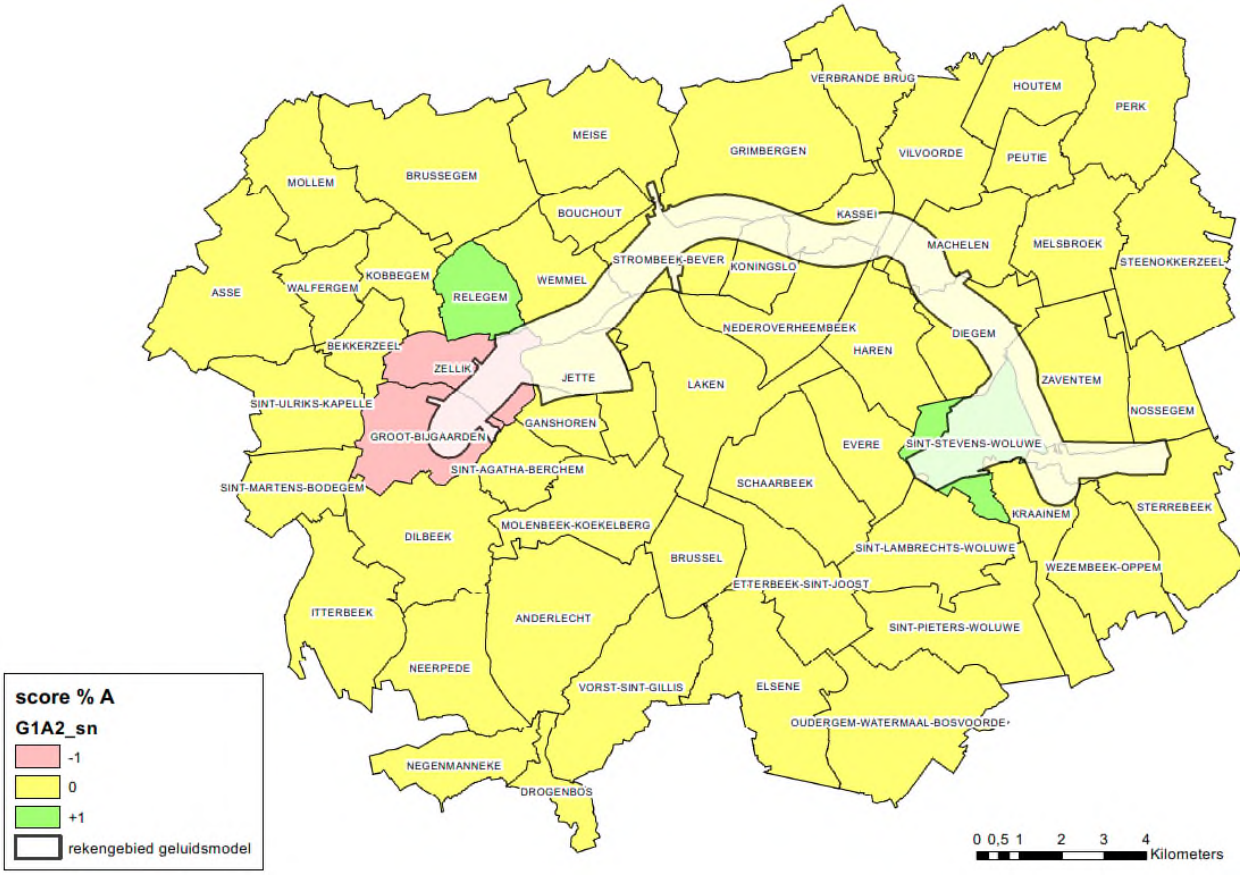

Figuur 7-28: Scenario G1A2 – score % gehinderden per sector (rekengebied) en deelgebied (mesostudiegebied)

Tabel 7-10: Geluidsindicatoren voor scenario G1A2 per deelgebied binnen rekengebied geluidsmodel

deelgebied	bev_2016	%A	Δ Ref	score	%HA	Δ Ref	score	%SD	Δ Ref	score	%HSD	Δ Ref	score
Diegem	2566	28,28	0,10	0	11,87	0,05	0	16,19	0,02	0	7,22	0,01	0
Evere	37	8,55	0,32	0	2,71	0,13	0	6,41	0,11	0	2,54	0,03	0
Ganshoren	22	14,24	0,27	0	5,02	0,11	0	9,06	0,21	0	3,51	0,09	0
Grimbergen	487	27,72	0,77	0	11,49	0,42	0	15,99	0,33	0	7,09	0,19	0
Groot-Bijgaarden	833	29,44	0,76	0	12,57	0,42	0	16,74	0,35	0	7,54	0,20	0
Haren	0	30,48	1,04	-1	13,04	0,61	0	17,42	0,49	0	7,91	0,29	0
Jette	13023	19,05	0,49	0	7,30	0,26	0	11,32	0,24	0	4,70	0,13	0
Kassei	829	21,07	0,66	0	8,08	0,31	0	12,74	0,31	0	5,31	0,16	0
Koningslo	2604	22,40	0,91	0	8,65	0,44	0	13,33	0,48	0	5,60	0,25	0
Kraainem	1337	25,57	1,12	-1	10,50	0,55	0	14,75	0,52	0	6,44	0,27	0
Laken	4686	21,74	1,19	-1	8,34	0,58	0	12,83	0,59	0	5,34	0,31	0
Machelen	3118	23,49	0,75	0	9,38	0,39	0	13,89	0,35	0	5,96	0,20	0
Meise	33	69,11	0,73	0	45,15	0,75	0	36,41	0,35	0	20,31	0,24	0
Nederoverheembeek	227	32,13	0,66	0	14,04	0,40	0	18,08	0,31	0	8,31	0,18	0
Nossegem	3	60,45	1,03	-1	36,51	0,98	0	32,09	0,52	0	17,34	0,35	0
Relegem	10	23,63	1,66	-1	9,26	0,82	0	14,13	0,77	0	6,03	0,42	0
Sint-Agatha-Berchem	21	35,07	0,26	0	15,93	0,17	0	19,38	0,07	0	9,09	0,04	0
Sint-Lambrechts-Woluwe	75	28,33	-0,34	0	14,58	-0,10	0	15,62	-0,36	0	7,33	-0,17	0
Sint-Stevens-Woluwe	6367	18,59	-0,23	0	7,17	-0,12	0	11,23	-0,17	0	4,66	-0,09	0
Sterrebeek	2092	20,20	0,40	0	7,81	0,19	0	12,10	0,19	0	5,02	0,10	0
Strombeek-Bever	2979	21,45	-0,36	0	8,27	-0,16	0	12,85	-0,23	0	5,37	-0,12	0
Vilvoorde	343	34,13	0,61	0	15,52	0,40	0	18,88	0,25	0	8,82	0,15	0
Wemmel	3180	24,94	0,74	0	10,28	0,43	0	14,50	0,30	0	6,32	0,17	0
Wezembeek-Oppem	6	22,52	1,46	-1	8,71	0,71	0	13,45	0,73	0	5,67	0,39	0
Zaventem	2596	23,39	0,72	0	9,30	0,41	0	13,77	0,32	0	5,89	0,19	0
Zellik	2980	30,38	1,36	-1	13,01	0,80	0	17,42	0,62	0	7,92	0,36	0
modelgebied geluid	**50454**	**22,28**	**0,53**	**0**	**8,87**	**0,29**	**0**	**13,12**	**0,24**	**0**	**5,60**	**0,13**	**0**
Vlaanderen	32363	23,59	0,46	0	9,53	0,25	0	13,86	0,19	0	5,98	0,11	0
Brussel	18091	19,94	0,67	0	7,68	0,34	0	11,81	0,33	0	4,92	0,17	0
zone Wemmel	24755	22,04	0,77	0	8,75	0,41	0	12,94	0,37	0	5,52	0,20	0
zone Vilvoorde	10620	23,33	0,46	0	9,29	0,25	0	13,79	0,21	0	5,90	0,12	0
zone Zaventem	15079	21,94	0,20	0	8,75	0,11	0	12,96	0,06	0	5,53	0,03	0

Op sectorniveau is er binnen het rekengebied één (sub)sector met score -3, maar dit is de onbewoonde zate van de R0 zelf t.h.v. Wemmel en Jette. Een te milderen score -2 komt enkel voor in sector Acacia in Sint-Stevens-Woluwe, waarvan de smalle randzone langs de afrit van de E40 binnen het rekengebied valt. Er zijn heel wat sectoren met score -1, maar de meeste daarvan zijn niet of nauwelijks bewoond. De belang-rijkste bewoonde zones met score -1 zijn een aantal sectoren in Zellik (die zich dus ook doorvertalen op deelgebiedniveau), Dikke Beuk in Jette, Goddelijke Jezus in Laken en Nachtegalenlaan in Kraainem. Een positief effect t.h.v. bewoning (+1) komt voor in de wijken van Strombeek-Bever langs weerszijden van de A12.

In het mesostudiegebied als geheel levert de berekening o.b.v. de evolutie van de voertuigkilometers t.o.v. de Ref in scenario G1A2 logischerwijs eveneens een niet-significante toename met 0,5% van het % gehinderden op. In deelgebieden Zellik en Groot-Bijgaarden is er een score -1, resp. gekoppeld aan het extra verkeer in de doortocht van de N9 (zie hiervoor) en op de routes doorheen het dorp. In Relegem (cfr. minder verkeer op het lokaal wegennet tussen Zellik en de A12) en Sint-Stevens-Woluwe (cfr. knip R22 Woluwelaan) is er een beperkt positief effect (+1). Op deelgebiedniveau zijn er dus geen -2-scores. Er zijn wel enkele sectoren met relevante bewoning buiten het rekengebied met een -2-score, nl. Zellik-centrum en Groot-Bijgaarden-centrum-noord (cfr. -1-score op deelgebiedniveau), en daarnaast nog sector Kouter in Zaventem (veroorzaakt door extra verkeer tussen Henneaulaan en Leuvensesteenweg door het knippen van de R22).

7.3.2.2 *Andere scenario's*

Voor de andere scenario's beperken we ons ook binnen het rekengebied tot een bespreking van de indicator % gehinderden, omdat de effecten voor deze indicator altijd groter zijn (zowel in positieve als negatieve zin) dan die van de andere geluidsindicatoren, waardoor de indicator % gehinderden maatgevend is voor (het zoeken naar) milderende maatregelen; de scores van de andere indicatoren

zijn terug te vinden in bijlage. Buiten het rekengebied werd sowieso enkel de indicator % gehinderden berekend.

Rekengebied geluidsmodel

Binnen het rekengebied als geheel is het effect voor alle scenario's niet significant (score 0), al zijn er wel merkbare verschillen tussen de scenario's, waarbij de scenario's G1A2 en G1A2_sn met resp. 22,28% (+0,53%) en 21,08% (-0,67%) gehinderden de uitersten vormen. Deze twee scenario's zijn identiek qua verkeersinfrastructuur; het onderling verschil van 1,20% gehinderden is dus volledig gekoppeld aan de snelheidsverlaging van 100 naar 70 km/u op de noordelijke R0.

Op het aggregatieniveau daaronder komt voor enkele scenario's een beperkt positief effect voor:

- Vlaams deel rekengebied: G1A2_sn (de R0 ligt immers quasi volledig op Vlaams grondgebied)
- Brussels deel rekengebied: G2A1_ov (cfr. positieve impact van intunneling R0 op Laken)
- Zone Wemmel: G2A1_ov (cfr. positieve impact van intunneling R0 op Wemmel en Laken)
- Zone Vilvoorde: G1A2_sn (snelheidsverlaging heeft in deze zone het grootste effect, omdat er hier geen capaciteitsverhoging van de R0 is en er relatief minder verkeerstoename is)

Op niveau deelgebied zijn de meeste effectscores 0. Binnen een aantal deelgebieden met een relevant aantal inwoners binnen het rekengebied komen significante scores voor, zowel in positieve zin (+1) als in negatieve zin (-1). Het meest uitgesproken positief effect (+2) komt voor in Wemmel en Laken in scenario G2A1_ov, wat zoals gezegd te danken is aan de intunneling van de R0 t.h.v. deze woonkernen. Op deelgebiedniveau komen voor geen enkel scenario (aanzienlijk) negatieve scores (-2 of -3) voor die aanleiding geven tot milderende maatregelen.

Op het niveau van de statistische (sub)sectoren met relevante bewoning komen wel een aantal te milderen -2-scores voor:

- Wijk Acacia (Sint-Stevens-Woluwe): alle scenario's behalve "downgrade"-scenario G1A1_dg (verkeerstoename op afrit E40)
- Wijk Goddelijke Jezus (Laken): scenario G2A1 (impact nieuw ASC Parking C, meest verkeer)
- Wijkje F. Timmermansstraat (Diegem): scenario G3A1 (impact laterale weg)
- Noordzijde Zaventemsesteenweg (Diegem): scenario G3A2 (vnl. impact laterale weg)
- Woonlint Vier Huiskens (Sterrebeek): scenario G1A1_dg (impact bijkomend verkeer op lokaal wegennet)

Tabel 7-7-11: % gehinderden en score per deelgebied en scenario binnen rekengebied geluidsmodel

deelgebied	bev_2016	Ref	G1A2	G1A1	G2A1	G3A1	G3A2	sl	ov	dg	rm	sn	ams
Diegem	2566	28,18	28,28	28,25	28,33	28,75	29,05	28,34	28,34	28,18	28,14	27,32	27,79
Evere	37	8,23	8,55	8,44	8,37	8,49	8,56	8,37	8,37	7,54	8,40	8,49	7,81
Ganshoren	22	13,97	14,24	14,08	14,55	14,15	14,50	14,50	14,14	14,35	14,22	13,23	13,59
Grimbergen	487	26,95	27,72	27,30	27,69	25,90	27,01	27,69	27,69	27,27	26,99	24,95	27,32
Groot-Bijgaarden	833	28,68	29,44	29,64	29,54	29,61	29,70	29,55	29,55	29,82	29,31	28,85	29,13
Haren	0	29,44	30,48	30,16	30,43	29,48	29,88	30,43	30,43	30,05	29,44	27,21	29,99
Jette	13023	18,56	19,05	18,83	18,65	18,05	17,95	18,50	18,26	19,01	18,56	18,62	17,83
Kassei	829	20,41	21,07	20,80	21,02	20,84	20,49	21,01	21,01	20,76	20,44	19,01	20,74
Koningslo	2604	21,49	22,40	22,06	22,38	21,70	21,83	22,39	22,39	21,98	21,72	19,64	22,01
Kraainem	1337	24,45	25,57	25,39	25,46	25,46	25,69	24,81	24,81	23,50	24,72	24,43	24,27
Laken	4686	20,55	21,74	21,18	21,60	20,23	21,01	19,55	17,56	21,24	21,06	20,22	21,13
Machelen	3118	22,75	23,49	23,29	23,67	23,30	23,61	23,69	23,69	23,29	23,19	22,10	23,26
Meise	33	68,38	69,11	68,92	69,13	68,14	68,16	69,13	69,13	68,86	68,70	68,68	68,60
Nederoverheembeek	227	31,47	32,13	31,87	32,01	31,93	31,83	31,98	31,98	31,89	31,41	30,17	31,44
Nossegem	3	59,42	60,45	60,90	59,97	62,32	57,97	59,97	59,97	60,20	59,98	60,65	59,43
Relegem	10	21,96	23,63	22,30	22,83	22,13	21,75	22,76	19,10	22,43	21,73	20,26	22,66
Sint-Agatha-Berchem	21	34,81	35,07	37,65	34,58	36,74	38,26	34,59	34,59	37,71	34,65	35,19	34,10
Sint-Lambrechts-Woluwe	75	28,66	28,33	28,25	28,28	28,62	28,86	28,27	28,27	26,25	28,34	28,42	27,00
Sint-Stevens-Woluwe	6367	18,81	18,59	18,64	18,47	18,81	18,70	18,47	18,47	17,09	18,34	18,10	17,86
Sterrebeek	2092	19,80	20,20	20,14	20,24	20,24	20,26	20,15	20,15	19,76	20,05	19,84	19,71
Strombeek-Bever	2979	21,80	21,45	21,10	21,22	21,13	20,94	21,23	21,22	21,10	20,66	19,56	20,88
Vilvoorde	343	33,52	34,13	33,87	33,99	33,85	33,87	33,99	33,99	33,89	33,58	32,56	33,25
Wemmel	3180	24,20	24,94	24,42	24,45	23,76	23,63	22,73	19,51	24,48	23,72	22,71	24,13
Wezembeek-Oppem	6	21,05	22,52	22,51	22,58	22,47	22,44	21,41	21,41	20,69	21,24	20,65	21,17
Zaventem	2596	22,67	23,39	22,12	22,62	22,90	22,90	22,68	22,68	22,05	22,06	21,49	22,35
Zellik	2980	29,02	30,38	29,15	30,32	28,73	28,77	30,33	30,26	29,34	29,52	28,24	30,02
modelgebied geluid	**50454**	**21,75**	**22,28**	**21,94**	**22,07**	**21,65**	**21,72**	**21,72**	**21,26**	**21,73**	**21,70**	**21,08**	**21,52**
Vlaanderen	32363	23,13	23,59	23,23	23,45	23,22	23,26	23,25	22,93	22,83	22,98	22,12	22,99
Brussel	18091	19,27	19,94	19,63	19,62	18,83	18,96	18,98	18,28	19,77	19,40	19,21	18,89
zone Wemmel	24755	21,27	22,04	21,61	21,74	20,89	20,97	21,05	20,12	21,75	21,39	20,96	21,12
zone Vilvoorde	10620	22,86	23,33	23,03	23,30	22,89	22,98	23,31	23,30	23,01	22,73	21,33	22,91
zone Zaventem	15079	21,74	21,94	21,71	21,76	22,03	22,06	21,70	21,70	20,80	21,48	21,09	21,18

deelgebied	bev_2016	Ref	G1A2	G1A1	G2A1	G3A1	G3A2	sl	ov	dg	rm	sn	ams
Diegem	2566		0	0	0	0	0	0	0	0	0	0	0
Evere	37		0	0	0	0	0	0	0	0	0	0	0
Ganshoren	22		0	0	0	0	0	0	0	0	0	0	0
Grimbergen	487		0	0	0	1	0	0	0	0	0	1	0
Groot-Bijgaarden	833		0	0	0	0	-1	0	0	-1	0	0	0
Haren	0		-1	0	0	0	0	0	0	0	0	1	0
Jette	13023		0	0	0	0	0	0	0	0	0	0	0
Kassei	829		0	0	0	0	0	0	0	0	0	1	0
Koningslo	2604		0	0	0	0	0	0	0	0	0	1	0
Kraainem	1337		-1	0	-1	-1	-1	0	0	0	0	0	0
Laken	4686		-1	0	-1	0	0	1	1	0	0	0	0
Machelen	3118		0	0	0	0	0	0	0	0	0	0	0
Meise	33		0	0	0	0	0	0	0	0	0	0	0
Nederoverheembeek	227		0	0	0	0	0	0	0	0	0	1	0
Nossegem	3		-1	-1	0	-1	1	0	0	0	0	-1	0
Relegem	10		-1	0	0	0	0	0	1	0	0	1	0
Sint-Agatha-Berchem	21		0	-1	0	-1	-2	0	0	-1	0	0	0
Sint-Lambrechts-Woluwe	75		0	0	0	0	0	0	0	1	0	0	1
Sint-Stevens-Woluwe	6367		0	0	0	0	0	0	0	1	0	0	0
Sterrebeek	2092		0	0	0	0	0	0	0	0	0	0	0
Strombeek-Bever	2979		0	0	0	0	0	0	0	0	1	1	0
Vilvoorde	343		0	0	0	0	0	0	0	0	0	0	0
Wemmel	3180		0	0	0	0	0	1	2	0	0	1	0
Wezembeek-Oppem	6		-1	-1	-1	-1	-1	0	0	0	0	0	0
Zaventem	2596		0	0	0	0	0	0	0	0	0	1	0
Zellik	2980		-1	0	-1	0	0	-1	-1	0	0	0	0
modelgebied geluid	**50454**		**0**	**0**	**0**	**0**	**0**	**0**	**0**	**0**	**0**	**0**	**0**
Vlaanderen	32363		0	0	0	0	0	0	0	0	0	1	0
Brussel	18091		0	0	0	0	0	0	0	0	0	0	0
zone Wemmel	24755		0	0	0	0	0	0	1	0	0	0	0
zone Vilvoorde	10620		0	0	0	0	0	0	0	0	0	1	0
zone Zaventem	15079		0	0	0	0	0	0	0	0	0	0	0

Volledig mesostudiegebied

Op basis van de evolutie van de voertuigkilometers is het effect op het % gehinderden in het gehele studiegebied niet significant voor alle scenario's. In heel wat deelgebieden komen wel significante effecten voor, maar deze zijn maximaal beperkt negatief of positief (+/-1). De sterkst beïnvloede deelgebieden zijn Groot-Bijgaarden in negatieve zin (-1 in alle scenario's m.u.v. G2A1 en G2A1_ams, vnl. t.g.v. extra verkeer doorheen de kern in combinatie met de impact van knoop E40 west), en Sint-Stevens-Woluwe in positieve zin (+1 in alle scenario's, vnl. dankzij het knippen van de R22, behalve G1A1, G3A1 en G3A2, waarin de verbinding met de Henneaulaan behouden blijft).

Op niveau statistische sector hebben volgende bewoonde sectoren (wijken) een te milderen effectscore -2 voor één of meerdere scenario's, telkens als gevolg van bijkomend verkeer doorheen de wijk:

- Bekkerzeel Centrum: G1A1, G3A1, G3A2, G1A1_dg
- Groot-Bijgaarden tussen centrum en E40: alle scenario's
- Groot-Bijgaarden Heilige Familie: G1A1, G3A1, G3A2, G1A1_dg, G2A1_rm
- Kraainem Centrum: G1A1_dg
- Meise Sint-Elooi en Potaarde: G1A1, G3A1, G3A2
- Meise Boekhout: G2A1, G3A1, G3A2, G2A1_rm
- Sterrebeek Vier Huiskens: G1A1_dg
- Wezembeek-Oppem Warandeberg en Warandepark: G3A1, G3A2, G1A1_dg
- Zaventem Kouter: G1A2, G1A1_dg, G1A2_sn
- Zellik Centrum: alle scenario's

Tabel 7-12: % gehinderden per deelgebied en scenario o.b.v. verschil in voertuigkilometers t.o.v. Ref

deelgebied	bev_2016	Ref	G1A1	G1A2	G2A1	G3A1	G3A2	dg	rm	sn	ams
Anderlecht	113141	14,27	14,24	14,38	14,31	14,45	14,48	14,41	14,37	14,37	13,24
Asse	9326	9,78	9,91	9,86	9,76	10,25	10,15	9,99	9,90	9,83	9,35
Bekkerzeel	1203	20,29	20,98	21,03	20,87	21,71	21,24	21,13	21,06	20,92	19,91
Bouchout	2203	7,12	8,64	7,73	7,22	8,38	9,23	8,75	7,39	7,88	6,73
Brussegem	2966	9,24	9,37	9,02	8,97	9,35	9,52	9,43	9,16	9,09	8,55
Brussel	53462	24,01	23,97	24,10	24,09	24,19	24,24	24,12	24,19	24,03	22,72
Diegem	5729	25,20	25,46	25,51	25,10	25,17	26,02	25,68	25,20	25,48	24,06
Dilbeek	15603	12,22	12,44	12,70	12,45	12,59	12,62	12,58	12,34	12,57	11,64
Drogenbos	3386	15,56	15,60	15,66	15,60	15,65	15,66	15,66	15,63	15,61	14,96
Elsene	95940	11,08	11,08	11,14	11,17	11,18	11,19	11,16	11,19	11,13	10,07
Etterbeek-Sint-Joost	91743	12,75	12,78	12,81	12,85	12,89	12,89	12,82	12,86	12,81	11,78
Evere	39540	7,75	7,80	7,92	7,78	7,89	7,84	7,87	7,90	7,96	6,87
Ganshoren	24258	17,70	17,96	17,51	17,59	17,86	18,13	18,03	17,75	17,52	16,71
Grimbergen	14585	8,99	8,88	8,93	8,97	8,80	8,89	8,90	8,98	8,98	8,65
Groot-Bijgaarden	9072	14,00	15,34	15,09	14,95	15,48	15,37	15,47	15,02	15,06	14,30
Haren	5751	4,27	4,33	4,42	4,10	4,19	4,54	4,55	4,26	4,45	3,23
Houtem	3017	7,59	7,55	7,60	7,64	7,66	7,61	7,64	7,65	7,61	7,40
Itterbeek	6940	7,12	7,31	7,41	7,34	7,35	7,36	7,35	7,33	7,32	6,85
Jette	51422	9,85	10,08	10,03	10,02	10,10	10,11	10,17	10,05	10,05	9,10
Kassei	6256	15,73	15,49	15,68	15,64	16,27	15,41	15,53	15,63	15,67	15,25
Kobbegem	586	5,02	5,17	4,54	4,62	4,94	5,42	5,25	4,76	4,62	4,11
Koningslo	8908	12,63	12,42	12,72	12,81	13,59	12,74	12,53	12,93	12,91	12,21
Kraainem	13713	15,31	15,70	15,71	15,80	16,00	16,13	17,09	15,79	15,71	14,35
Laken	62080	12,53	12,40	12,44	12,53	12,65	12,75	12,55	12,60	12,49	11,44
Machelen	9034	21,43	21,46	21,56	21,46	22,72	21,80	21,63	21,53	21,50	20,77
Meise	8337	12,47	13,01	12,78	12,85	14,18	13,88	13,22	12,97	12,91	12,32
Melsbroek	2547	14,14	14,11	14,30	14,24	14,02	14,35	14,73	14,24	14,25	13,63
Molenbeek-Koekelberg	118115	13,73	13,73	13,74	13,80	13,97	14,01	13,91	13,88	13,78	12,61
Mollem	2244	1,69	1,62	1,56	1,63	1,63	1,68	1,62	1,65	1,60	1,45
Nederoverheembeek	29516	5,64	5,64	5,71	5,79	5,87	5,74	5,69	5,83	5,75	5,04
Neerpede	4687	15,80	15,87	16,14	16,06	16,08	16,06	16,11	16,11	16,09	14,76
Negenmanneke	8135	8,20	8,24	8,33	8,30	8,27	8,29	8,30	8,28	8,29	7,80
Nossegem	3021	16,75	16,85	16,88	16,48	17,24	17,18	16,84	16,67	16,88	15,98
Oudergem-Watermaal-B	55456	7,93	7,93	7,98	7,91	7,99	8,01	8,06	8,00	7,96	7,15
Perk	2808	11,58	11,53	11,67	11,57	11,49	11,79	11,97	11,61	11,65	10,92
Peutie	2551	14,61	14,61	14,74	14,88	14,74	14,85	15,06	14,84	14,71	14,32
Relegem	1537	7,30	7,67	5,77	5,77	6,43	8,12	7,91	6,14	5,91	5,10
Schaarbeek	132555	13,01	12,97	13,06	12,99	13,10	13,12	13,05	13,10	13,09	11,89
Sint-Agatha-Berchem	24215	8,61	8,65	8,62	8,73	8,87	8,87	8,86	8,73	8,66	7,91
Sint-Lambrechts-Woluw	54309	13,14	13,14	13,18	13,18	13,31	13,35	13,13	13,22	13,21	12,02
Sint-Martens-Bodegem	1758	3,75	4,09	4,14	4,12	4,04	4,04	4,07	4,02	3,97	3,66
Sint-Pieters-Woluwe	41200	6,79	6,86	6,88	6,92	6,93	6,98	7,07	6,95	6,91	5,99
Sint-Stevens-Woluwe	8709	20,46	19,65	19,45	19,27	20,27	19,83	19,38	19,25	19,42	18,03
Sint-Ulriks-Kapelle	2388	13,95	14,87	14,88	14,64	15,23	15,06	15,00	14,82	14,81	13,95
Steenokkerzeel	6568	10,63	10,61	10,72	10,40	10,59	10,83	10,96	10,58	10,71	9,84
Sterrebeek	8041	12,27	12,52	12,60	12,52	12,88	12,96	13,92	12,52	12,60	11,60
Strombeek-Bever	13953	12,14	12,10	12,34	12,62	12,78	12,54	12,19	12,72	12,42	12,06
Verbrande Brug	1550	5,71	5,59	5,66	5,65	5,95	5,69	5,67	5,81	5,80	5,32
Vilvoorde	22217	12,72	12,65	12,72	12,75	12,86	12,76	12,70	12,81	12,75	12,35
Vorst-Sint-Gillis	105744	12,81	12,81	12,87	12,86	12,92	12,94	12,90	12,89	12,87	11,85
Walfergem	2297	8,59	7,97	8,37	8,39	8,37	8,18	8,08	8,37	8,29	8,07
Wemmel	13855	13,05	13,13	12,85	12,90	12,91	12,93	13,24	12,99	12,85	12,39
Wezembeek-Oppem	13695	11,63	11,77	11,72	11,80	11,79	11,83	12,62	11,69	11,65	11,03
Zaventem	13261	18,81	19,68	19,52	18,99	18,06	19,51	20,38	19,16	19,48	18,24
Zellik	10227	22,01	22,89	23,18	23,10	23,17	22,52	23,04	23,09	23,15	22,43
TOTAAL	**1365360**	**12,65**	**12,69**	**12,74**	**12,72**	**12,85**	**12,86**	**12,84**	**12,78**	**12,75**	**11,75**
Vlaanderen	262226	13,42	13,60	13,61	13,55	13,78	13,76	13,88	13,60	13,61	12,90
Brussel	1103134	12,47	12,48	12,53	12,53	12,63	12,65	12,59	12,59	12,54	11,47
zone Wemmel	192541	12,57	12,72	12,62	12,65	12,86	12,90	12,84	12,72	12,65	11,79
zone Vilvoorde	111587	10,96	10,90	11,01	11,08	11,32	11,06	10,97	11,14	11,06	10,54
zone Zaventem	220489	12,77	12,79	12,85	12,71	12,80	12,92	12,92	12,83	12,88	11,71

Tabel 7-13: Score % gehinderden per deelgebied en scenario o.b.v. verschil in voertuigkilometers t.o.v. Ref

deelgebied	bev_2016		G1A1	G1A2	G2A1	G3A1	G3A2	dg	rm	sn	ams
Anderlecht	113141		0	0	0	0	0	0	0	0	1
Asse	9326		0	0	0	0	0	0	0	0	0
Bekkerzeel	1203		0	0	0	-1	0	0	0	0	0
Bouchout	2203		-1	0	0	-1	-1	-1	0	0	0
Brussegem	2966		0	0	0	0	0	0	0	0	0
Brussel	53462		0	0	0	0	0	0	0	0	1
Diegem	5729		0	0	0	0	0	0	0	0	1
Dilbeek	15603		0	0	0	0	0	0	0	0	0
Drogenbos	3386		0	0	0	0	0	0	0	0	0
Elsene	95940		0	0	0	0	0	0	0	0	1
Etterbeek-Sint-Joost	91743		0	0	0	0	0	0	0	0	0
Evere	39540		0	0	0	0	0	0	0	0	0
Ganshoren	24258		0	0	0	0	0	0	0	0	0
Grimbergen	14585		0	0	0	0	0	0	0	0	0
Groot-Bijgaarden	9072		-1	-1	0	-1	-1	-1	-1	-1	0
Haren	5751		0	0	0	0	0	0	0	0	1
Houtem	3017		0	0	0	0	0	0	0	0	0
Itterbeek	6940		0	0	0	0	0	0	0	0	0
Jette	51422		0	0	0	0	0	0	0	0	0
Kassei	6256		0	0	0	0	0	0	0	0	0
Kobbegem	586		0	0	0	0	0	0	0	0	0
Koningslo	8908		0	0	0	0	0	0	0	0	0
Kraainem	13713		0	0	0	0	0	-1	0	0	0
Laken	62080		0	0	0	0	0	0	0	0	1
Machelen	9034		0	0	0	-1	0	0	0	0	0
Meise	8337		0	0	0	-1	-1	0	0	0	0
Melsbroek	2547		0	0	0	0	0	0	0	0	0
Molenbeek-Koekelberg	118115		0	0	0	0	0	0	0	0	1
Mollem	2244		0	0	0	0	0	0	0	0	0
Nederoverheembeek	29516		0	0	0	0	0	0	0	0	0
Neerpede	4687		0	0	0	0	0	0	0	0	1
Negenmanneke	8135		0	0	0	0	0	0	0	0	0
Nossegem	3021		0	0	0	0	0	0	0	0	0
Oudergem-Watermaal-B	55456		0	0	0	0	0	0	0	0	0
Perk	2808		0	0	0	0	0	0	0	0	0
Peutie	2551		0	0	0	0	0	0	0	0	0
Relegem	1537		0	1	1	0	0	0	1	1	1
Schaarbeek	132555		0	0	0	0	0	0	0	0	1
Sint-Agatha-Berchem	24215		0	0	0	0	0	0	0	0	0
Sint-Lambrechts-Woluw	54309		0	0	0	0	0	0	0	0	1
Sint-Martens-Bodegem	1758		0	0	0	0	0	0	0	0	0
Sint-Pieters-Woluwe	41200		0	0	0	0	0	0	0	0	0
Sint-Stevens-Woluwe	8709		0	1	1	0	0	1	1	1	1
Sint-Ulriks-Kapelle	2388		0	0	0	-1	-1	-1	0	0	0
Steenokkerzeel	6568		0	0	0	0	0	0	0	0	0
Sterrebeek	8041		0	0	0	0	0	-1	0	0	0
Strombeek-Bever	13953		0	0	0	0	0	0	0	0	0
Verbrande Brug	1550		0	0	0	0	0	0	0	0	0
Vilvoorde	22217		0	0	0	0	0	0	0	0	0
Vorst-Sint-Gillis	105744		0	0	0	0	0	0	0	0	0
Walfergem	2297		0	0	0	0	0	0	0	0	0
Wemmel	13855		0	0	0	0	0	0	0	0	0
Wezembeek-Oppem	13695		0	0	0	0	0	0	0	0	0
Zaventem	13261		0	0	0	0	0	-1	0	0	0
Zellik	10227		0	-1	-1	-1	0	-1	-1	-1	0
TOTAAL	**1365360**		**0**	**0**	**0**	**0**	**0**	**0**	**0**	**0**	**0**
Vlaanderen	262226		0	0	0	0	0	0	0	0	0
Brussel	1103134		0	0	0	0	0	0	0	0	0
zone Wemmel	192541		0	0	0	0	0	0	0	0	0
zone Vilvoorde	111587		0	0	0	0	0	0	0	0	0
zone Zaventem	220489		0	0	0	0	0	0	0	0	1

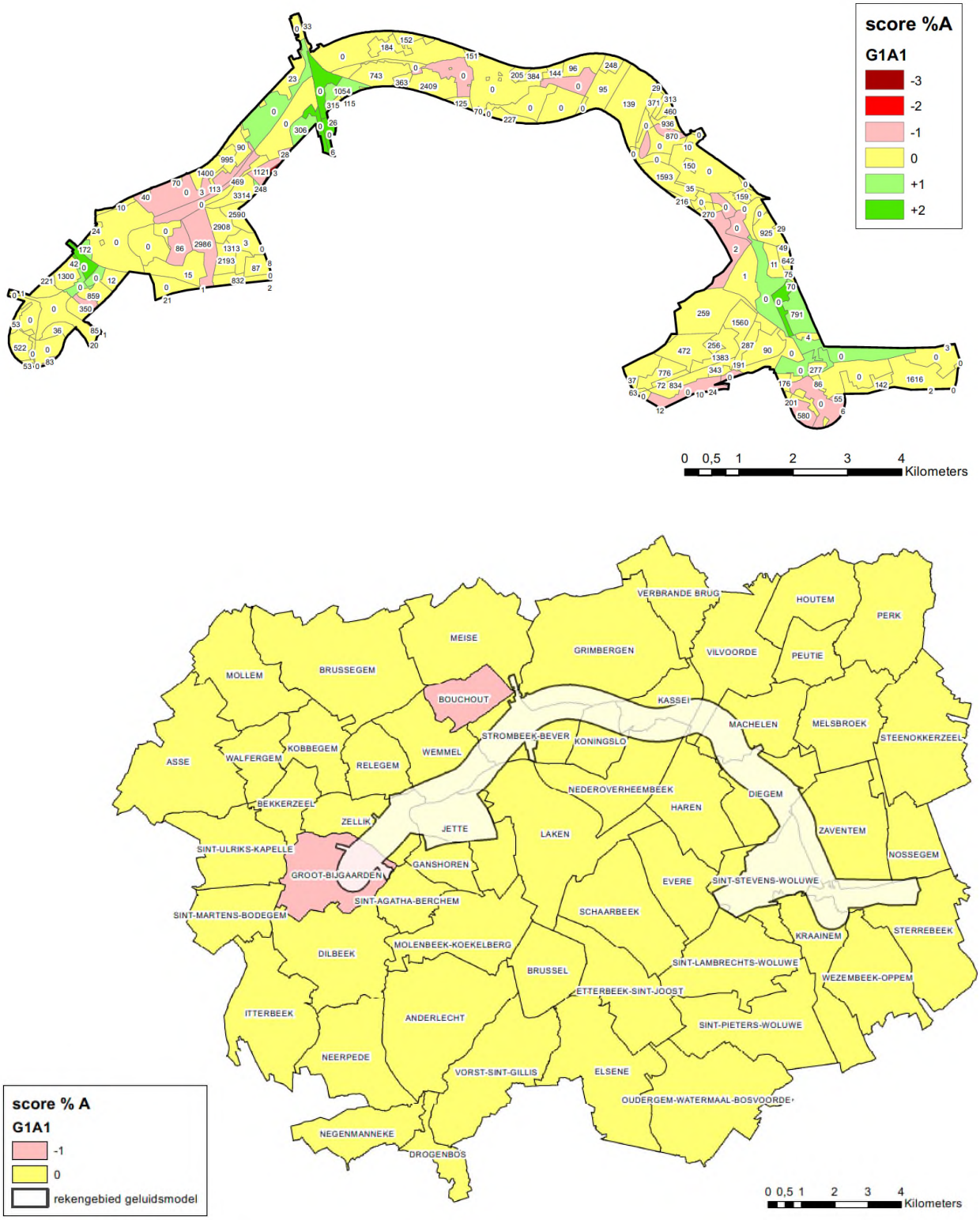

Figuur 7-29: Scenario G1A1 – score % gehinderden per sector (rekengebied) en deelgebied (mesostudiegebied)

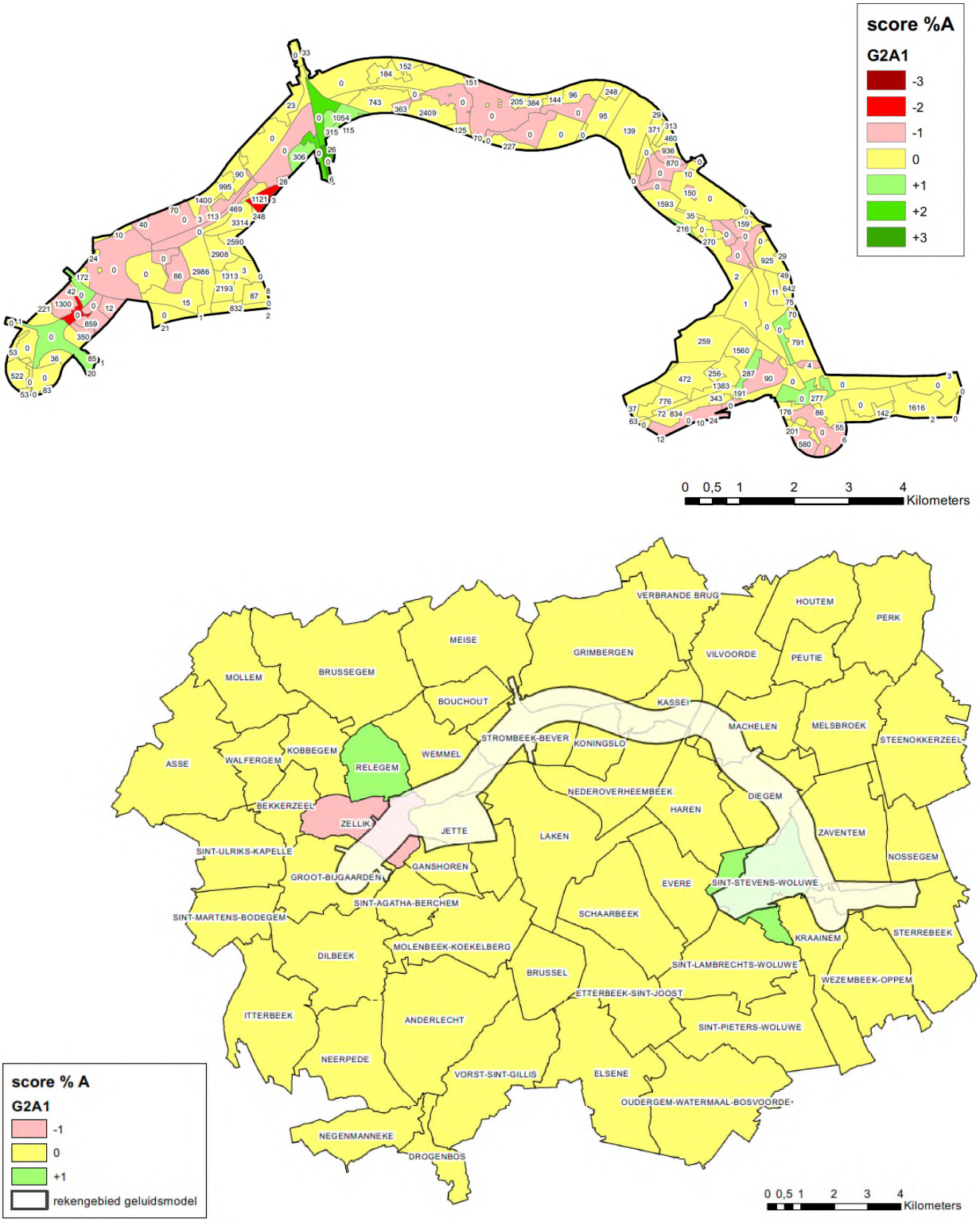

Figuur 7-30: Scenario G2A1 – score % gehinderden per sector (rekengebied) en deelgebied (mesostudiegebied)

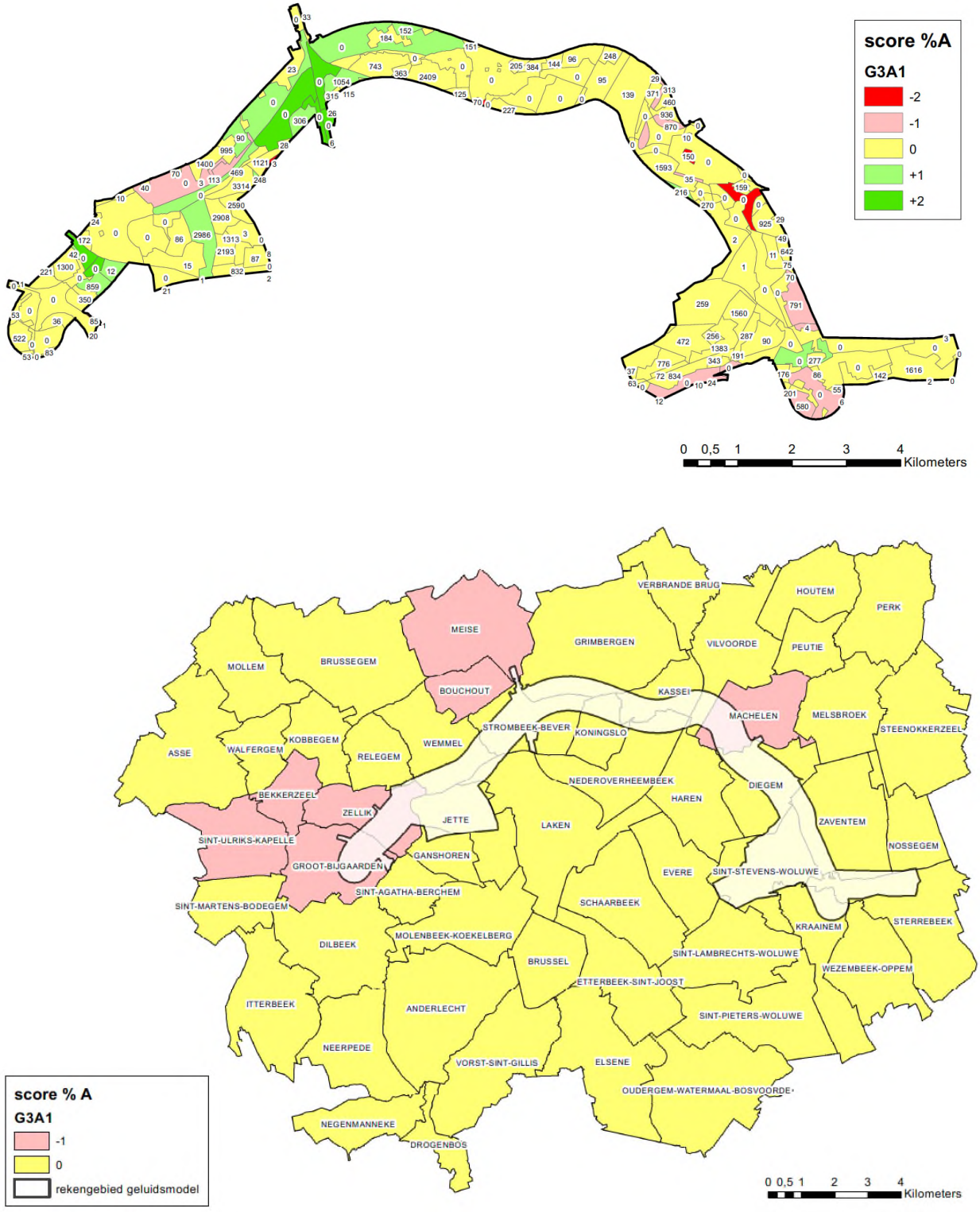

Figuur 7-31: Scenario G3A1 – score % gehinderden per sector (rekengebied) en deelgebied (mesostudiegebied)

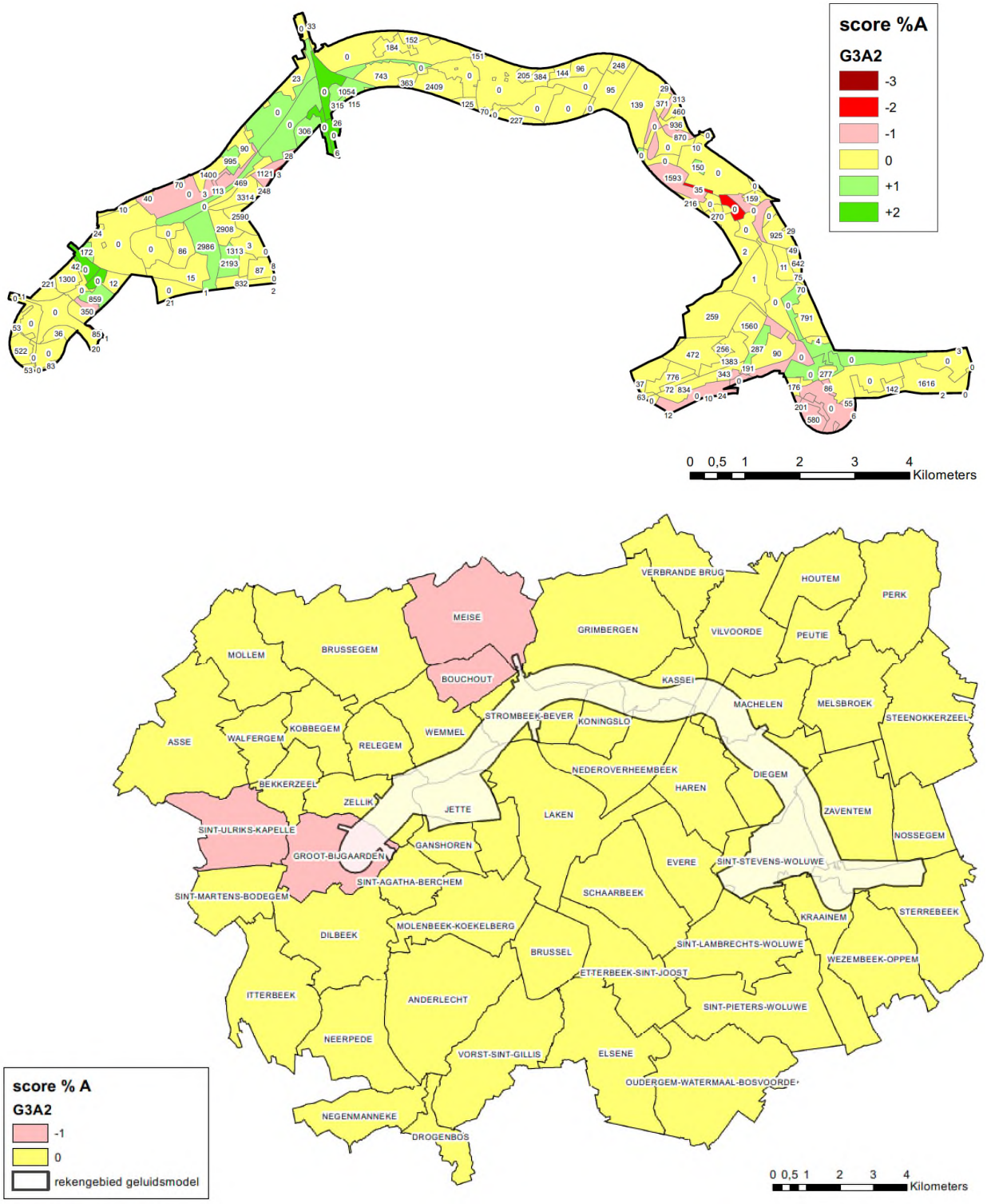

Figuur 7-32: Scenario G3A2 – score % gehinderden per sector (rekengebied) en deelgebied (mesostudiegebied)

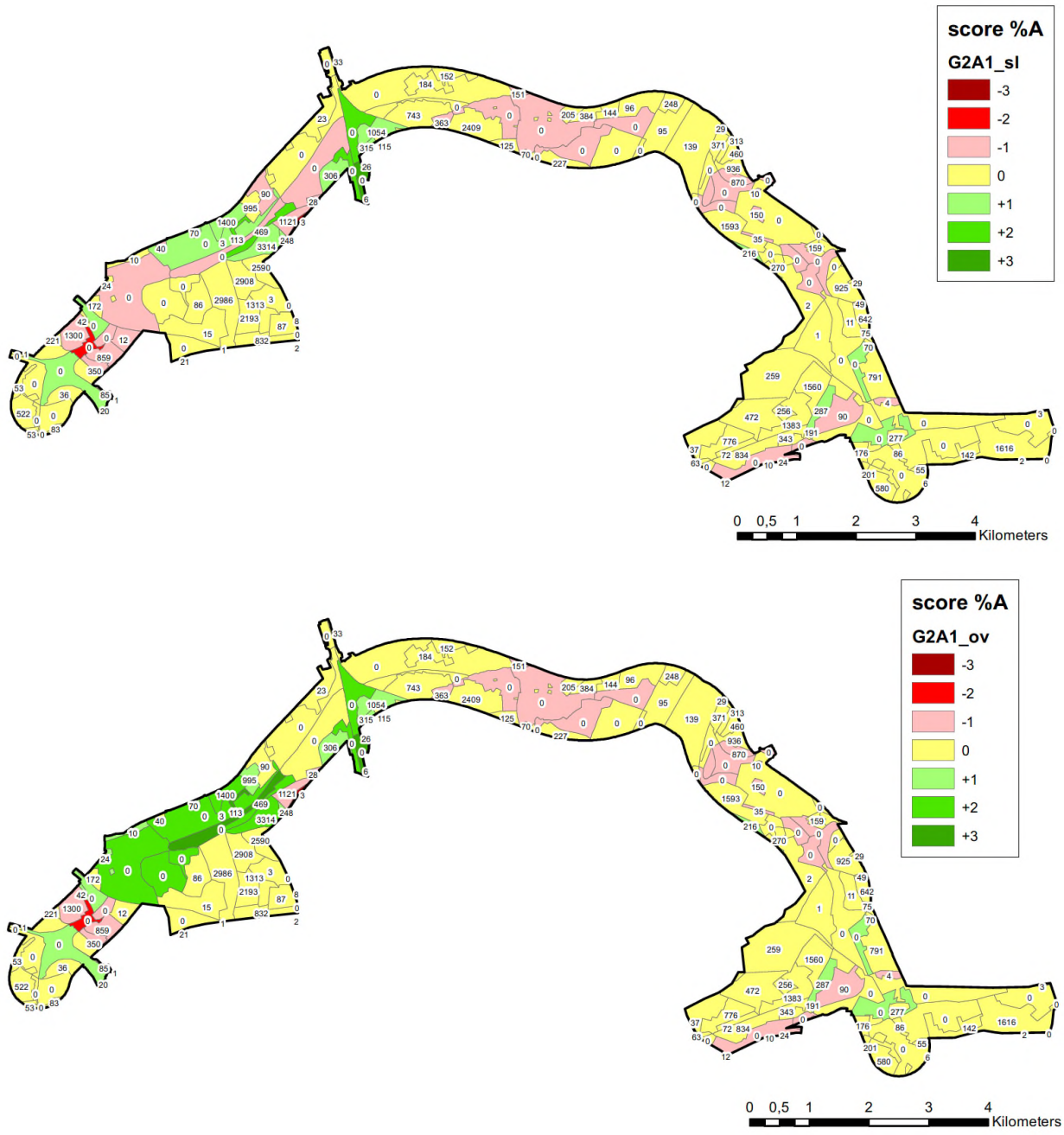

Figuur 7-33: Scenario's G2A1_sl en _ov – score % gehinderden per sector (rekengebied)

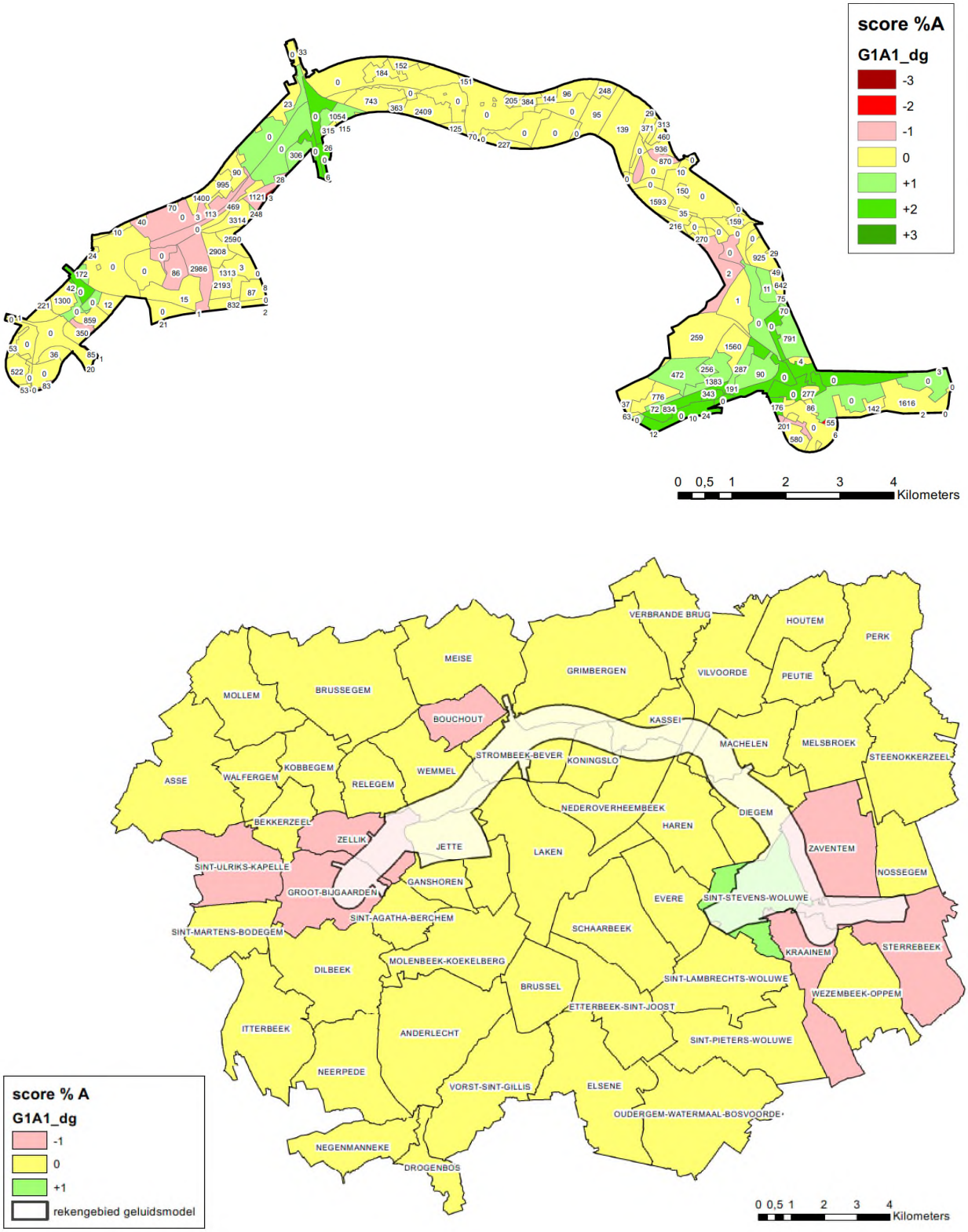

Figuur 7-34: Scenario G1A1_dg – score % gehinderden per sector (rekengebied) en deelgebied (mesostudiegebied)

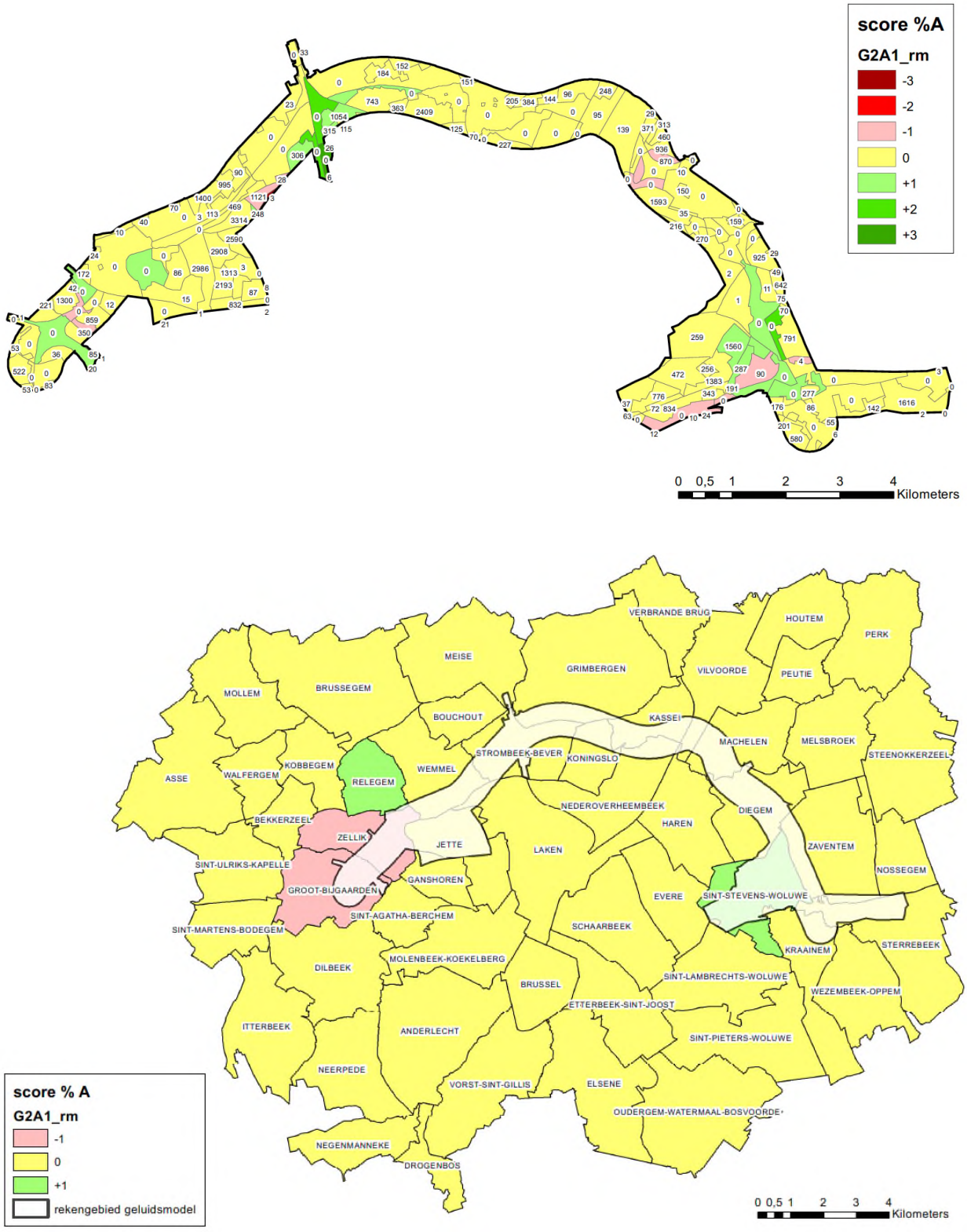

Figuur 7-35: Scenario G2A1_rm – score % gehinderden per sector (rekengebied) en deelgebied (mesostudiegeb)

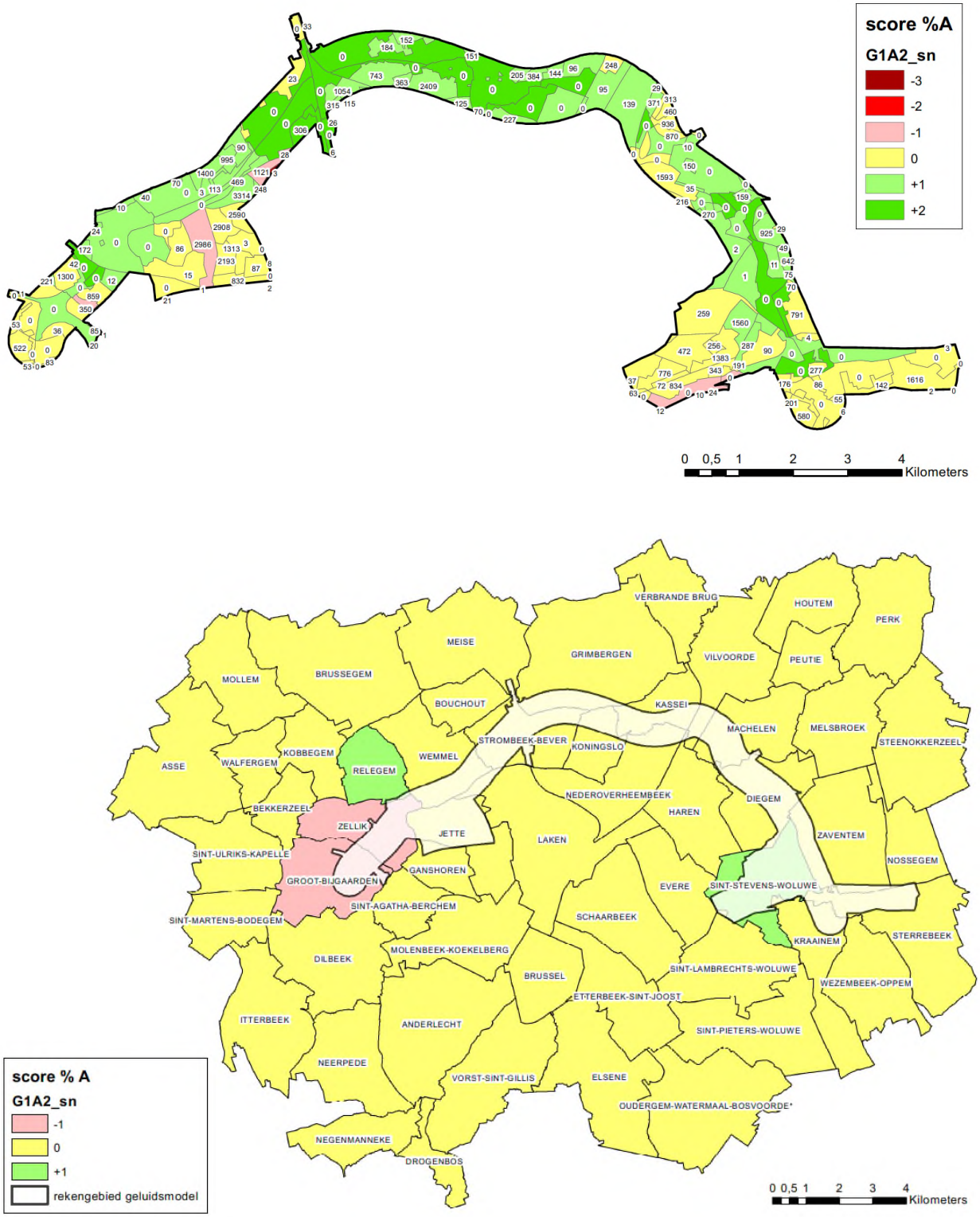

Opmerking: Deze kaart geeft enkel het effect weer van de verkeersverschuivingen t.g.v. de snelheidsvermindering op de R0 (geluidseffect ~ wijziging vtgkm), niet van de snelheidsvermindering zelf, maar het (positief) effect in niet significant buiten het rekengebied van het geluidsmodel (zie bovenste kaart)

Figuur 7-36: Scenario G1A2_sn – score % gehinderden per sector (rekengebied) en deelgebied (mesostudiegebied)

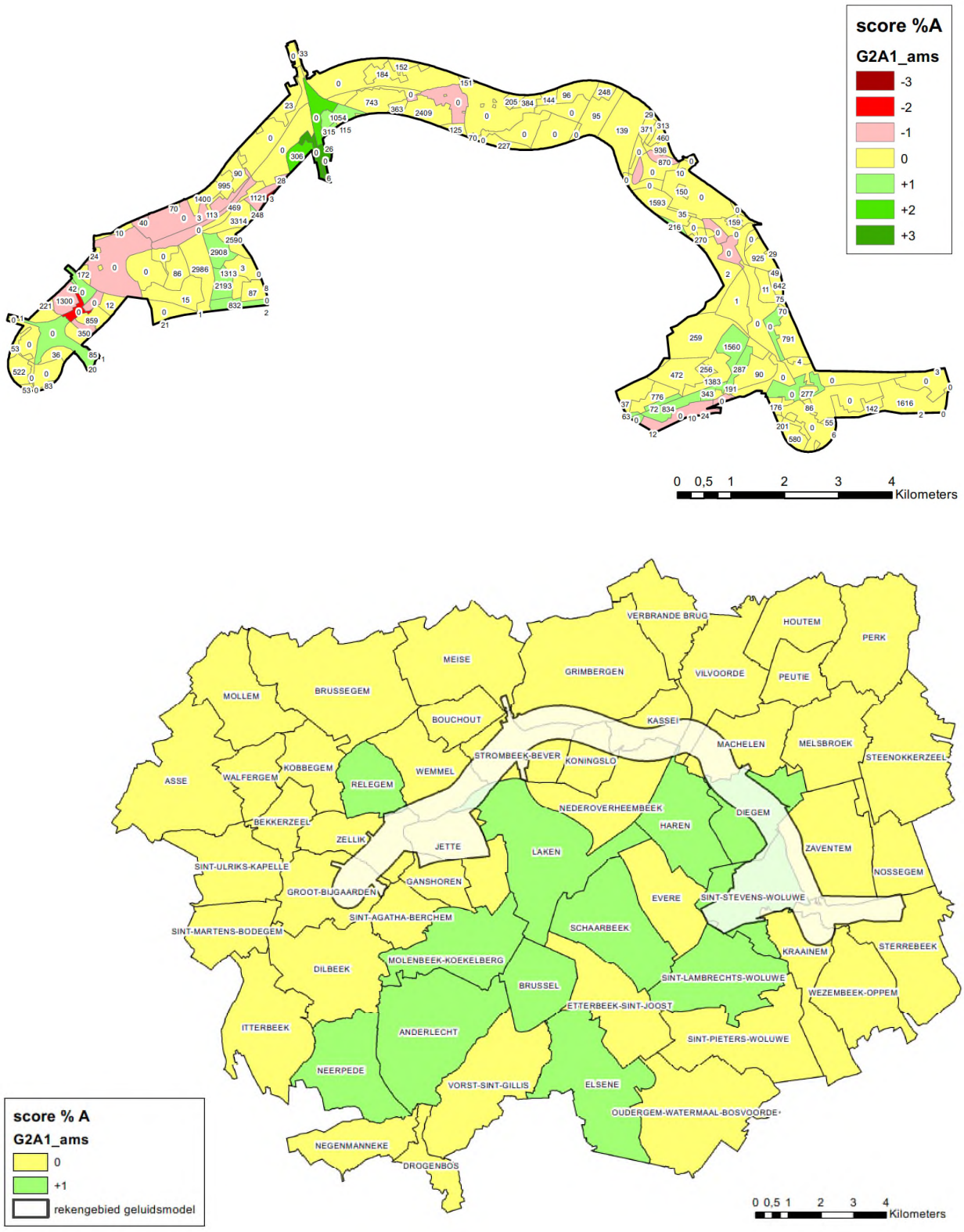

Figuur 7-37: Scenario G2A1_ams – score % gehinderden per sector (rekengebied) en deelgebied (mesostudiegeb)

7.3.2.3 *Effecten op kwetsbare locaties*

Van de 452 kwetsbare locaties gelegen binnen de 2 km van het plangebied zijn er 67 die binnen het rekengebied voor geluid vallen: 33 scholen, 26 kinderopvanglocaties, 6 bejaardenzorglocaties en 2 ziekenhuizen (UZ Jette en Militair Hospitaal). In onderstaande tabel wordt het aantal locaties gegeven per effectklasse per scenario. Voor het basisscenario G1A2 wordt ook een opsplitsing gemaakt naar type kwetsbare locatie.

Tabel 7-14: Aantal kwetsbare locatie per scenario en effectklasse voor % gehinderden

	Aantal kwetsbare locaties met tussenscore						
Scenario	-3	-2	-1	0	+1	+2	+3
G1A2	0	6	22	37	1	1	0
Scholen	*0*	*4*	*12*	*17*	*0*	*0*	*0*
Kinderopvang	*0*	*2*	*8*	*16*	*0*	*0*	*0*
Bejaardenzorg	*0*	*0*	*1*	*3*	*1*	*1*	*0*
Ziekenhuizen	*0*	*0*	*1*	*1*	*0*	*0*	*0*
G1A1	0	5	12	45	4	1	0
G2A1	0	7	18	37	3	2	0
G3A1	0	2	8	51	6	0	0
G3A2	0	6	8	46	5	2	0
G2A1_sl	0	7	15	40	3	2	0
G2A1_ov	0	6	15	32	10	4	0
G1A1_dg	0	8	11	42	5	1	0
G2A1_rm	0	7	10	43	5	2	0
G1A2_sn	0	5	8	41	10	3	0
G2A1_ams	0	5	12	38	9	3	0

Uit de tabel blijkt dat scenario G1A2 globaal het slechtst scoort inzake geluidshinder t.h.v. kwetsbare locaties, met 28 locaties met een negatieve score (weliswaar geen enkele met -3) en slechts 2 locaties met een positieve score (2 bejaardenzorglocatie langs het gesupprimeerd/geknipt deel van de R22 in Sint-Stevens-Woluwe). De locaties met score -2 liggen in Jette (Dikke Beuklaan, aan nieuw ASC UZ Jette), Sint-Stevens-Woluwe (Leuvensesteenweg, vlakbij knoop E40 oost) en Strombeek (woonstraat met een sterke relatieve verkeerstoename, maar beperkt in absolute cijfers (< +1000 pae/etmaal), dus niet problematisch). Op deze laatste site na komen de -2-scores voor geluidshinder overeen met -3-eindscores voor NO2. Opvallend is dat, als gevolg van een andere geografische spreiding, de scholen gemiddeld beduidend negatiever beïnvloed worden dan met name de bejaardenzorglocaties.

Alle andere scenario's scores dus algemeen iets beter dan G1A2 qua geluidsimpact op kwetsbare locaties, maar aanzienlijk positieve of negatieve scores (+/-3) komen nergens voor. Positieve scores blijven vrij schaars in alle scenario's. Scenario's G2A1_ov, G1A2_sn en G2A1_ams tellen de meeste locaties met een positieve score, wat te danken is aan resp. de intunneling van de R0 t.h.v. Wemmel en Laarbeekbos, de lagere snelheid op de R0 en de ams (minder verkeer). De -2-scores komen vaak voor op dezelfde locaties als bij G1A2 (en zo niet is de score meestal -1). De 4 locaties nabij UZ Jette hebben b.v. een -2-score voor alle scenario's behalve G3A1 en G3A2. Het meest afwijkend patroon

komt voor bij G3A2, dat 6 locaties met score -2 heeft, waarvan er 5 (in Machelen, Diegem en Kraainem) een 0-score hebben voor G1A2.

Alle kwetsbare locaties met een -2-score voor geluid hebben een eveneens te milderen -2- of -3-score voor NO2, behalve enkele locaties waar het negatief geluidseffect enkel het gevolg van verkeers-toename in de straat zelf en in absolute termen niet problematisch is (zie hierboven).

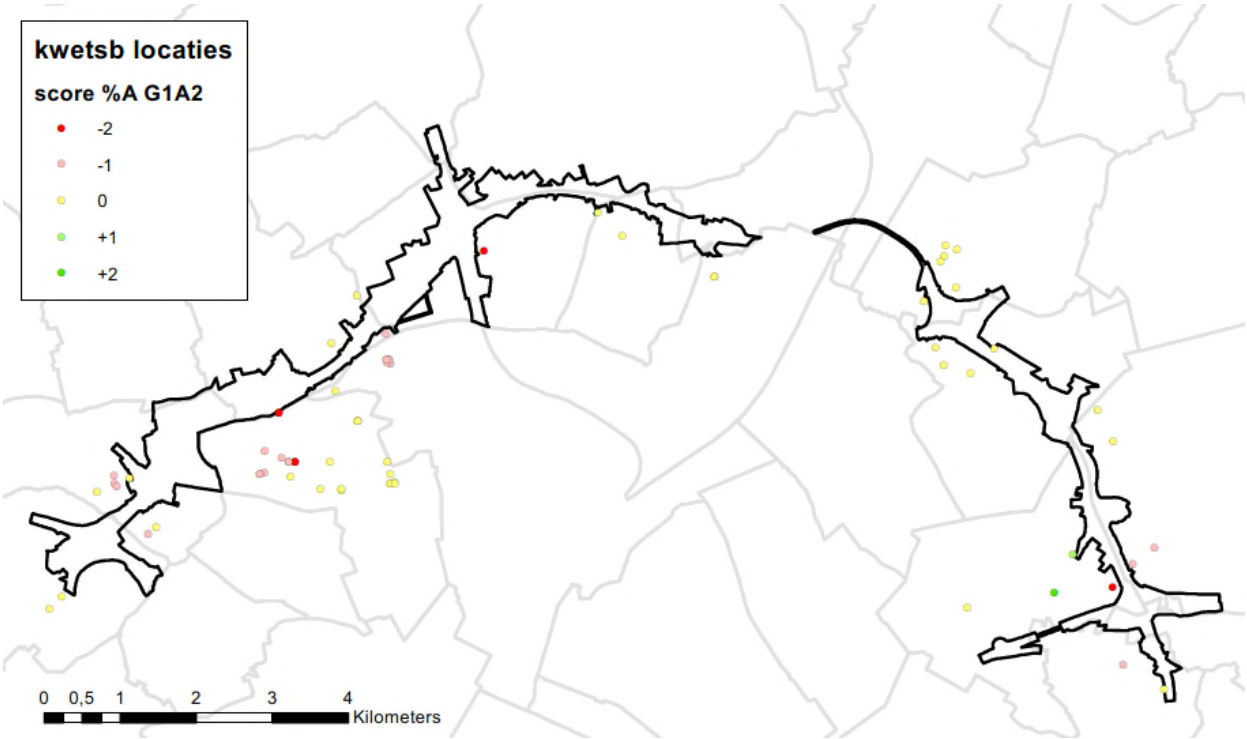

Figuur 7-38: Effectscore voor % gehinderden per kwetsbare locatie voor scenario G1A2

Buiten het rekengebied is geen directe beoordeling van het % gehinderden t.h.v. kwetsbare locaties mogelijk. Er kan echter vanuit gegaan worden dat de effectscores van de sectoren waarin de locaties gelegen zijn ook representatief zijn voor de kwetsbare locaties, en dat de aan de effectscores op sectorniveau gekoppelde milderende maatregelen ook afdoende zijn t.a.v. de binnen deze sectoren gelegen kwetsbare locaties.

7.3.3 Beoordeling blootstelling niet doorgerekende alternatieven en varianten

Deze scenario's worden beoordeeld op basis van de vergelijking van hun verkeerscijfers met die van een verwant, wel doorgerekend scenario of, indien ze niet doorgerekend zijn in het verkeersmodel, via expert judgement (zie ook inleidend hoofdrapport, §3.2 en deelrapporten lucht en geluid).

7.3.3.1 *Andere scenario's met basisalternatieven*

G2A2

G2A2 scoort iets slechter dan G2A1 op de R0 t.h.v. ASC N9 Asse en iets beter op de Keizer Karellaan, maar de verschillen in verkeersintensiteit zijn normaliter te klein om tot significant verschillende gezondheidseffecten te leiden.

G3A3

Scenario G3A3 neemt qua verkeersstromen een tussenpositie in tussen G3A1 en G3A2. Omdat het infrastructureel dichter bij G3A1 staat (vooral in zone Zaventem, waar de laterale weg ook aan de buitenzijde van de R0 ligt), zal het qua gezondheidseffecten ook iets dichter bij G3A1 staan dan bij G3A2. Maar de gezondheidseffecten van G3A1 en G3A2 worden vooral bepaald door de gebrekkige doorstroming op het systeem doorgaande ringweg/laterale weg, en zijn daardoor qua ruimtelijk patroon zeer gelijkaardig (zie figuren 7-15 vs 7-16 en 7-27 vs 7-28), wat dus vrijwel zeker ook voor G3A3 het geval zal zijn.

7.3.3.2 *Andere scenario's met uitvoerings- en exploitatievarianten*

Andere scenario's met verdiepte R0 t.h.v. Wemmel

Het verdiept lengteprofiel van de R0 t.h.v. Wemmel kan in principe gecombineerd worden met elk van de basisalternatieven én met alle andere uitvoerings- of exploitatievarianten. De gezondheidseffecten – meer bepaald het verschil in effect t.o.v. het resp. scenario met R0 op talud – zullen echter altijd zeer gelijkaardig zijn aan de verschillen tussen G2A1_sl en G2A1_ov t.o.v. G2A1 (kleine verschillen t.g.v. meer of minder verkeer op de R0 niet ten na gesproken).

Andere scenario's met rijstrook minder

Deze variant kan in principe gecombineerd worden met alle andere alternatieven en varianten, maar in alle combinaties zal gelden dat de doorstroming op de R0 verslechtert en er meer verkeer op het onderliggend wegennet zal zijn, en dat deze effecten des te groter zullen zijn naarmate de doorstroming in de resp. scenario's met volle wegcapaciteit minder goed is. Het doorgerekend scenario G2A1_rm is t.a.v. deze uitvoeringsvariant de "best case" omdat zijn basisscenario G2A1 de grootste capaciteit heeft op de R0, waardoor de doorstroming relatief gezien het minst verslechtert. Aangezien scenario G2A1_rm reeds slecht scoort inzake gezondheidseffecten, zal dit dus des te meer gelden voor de andere rm-scenario's.

Andere scenario's met gedowngrade knopen

De combinatie van alle andere scenario's met het downgraden van de knopen leidt normaliter tot vergelijkbare effecten als die van G1A1_dg:

- Eerder beperkte effecten t.h.v. knopen E40 west en A12, voor zover deze knopen sowieso al niet gedowngraded zijn in het basisalternatief in kwestie; we kunnen hierbij verwijzen naar de relatief kleine gezondheidseffectverschillen tussen scenario's G1A2, met gedowngrade knopen, en G2A1, met volwaardige knopen.
- Zeer aanzienlijke effectverschillen t.h.v. knoop E40 oost, met enerzijds positieve effecten in een brede corridor rond de E40, maar anderzijds een sterke toename van verkeer op het onderliggend wegennet en de daaraan gekoppelde gezondheidseffecten in een ruim gebied rond de E40 en de knoop.

Andere scenario's met verlaagde snelheid

Het effect van de snelheidsvermindering zelf t.o.v. de resp. basisvariant met 100 km/u (lagere emissie per voertuigkm) zal gelijkaardig zijn voor alle scenario's met snelheidsvermindering, ongeacht de keuze van alternatief of variant. Wel verschillend is de mate waarin de snelheidsvermindering leidt tot verschuiving van verkeer van de ring naar het onderliggend wegennet. In scenario's waar de ring geen substantiële verbetering van de doorstroming kent en de R0 daardoor niet optimaal benut wordt, zal een verlaging van de toegelaten snelheid normaliter tot *minder* verkeersafname t.o.v. het overeenkomstig 100 km/u-scenario leiden dan in het verkeerskundig wel goed presterend scenario G1A2_sn vs G1A2.

7.3.3.3 *Andere scenario's met ams*

De effecten van de ambitieuze modal split op de gezondheid liggen bij alle combinaties van alternatieven en varianten met AMS in lijn met die bij G2A1_ams t.o.v. G2A1:

- Op en rond de ring zelf niet significant verschillend van tot beperkt positiever dan die van het overeenkomstig scenario zonder AMS (de verkeersafname op de R0 t.g.v. AMS bedraagt immers slechts 5 à 6%)
- Duidelijk positief binnen de ring
- In beperktere mate positief buiten de ring

Een sterk verbeterde doorstroming op het ringsysteem versterkt in beperkte mate het positief effect van de AMS, omdat de ring in die scenario's enige restcapaciteit heeft om bijkomend bestemmingsverkeer weg te trekken van het onderliggend wegennet. In de alternatieven waarin ook in de amsvaiant geen vlotte doorstroming is op de ring, gebeurt het omgekeerde: er verschuift verkeer (terug) naar het onderliggend wegennet, waar dankzij de AMS immers meer restcapaciteit is, waardoor het positief gezondheidseffect van de AMS enigszins wordt afgezwakt.

7.3.3.4 *Overzicht effectbeoordeling uitvoerings- en exploitatievarianten*

In onderstaande tabel wordt een beknopte beoordeling gegeven voor de maatgevende indicatoren NO2 en % gehinderden van alle combinaties van basisalternatieven met de uitvoerings- en exploitatievarianten. Dit betreft *geen* effectscores gekoppeld aan specifieke (al dan niet te milderen) effecten op bepaalde locaties maar globale kwalitatieve scores, resp. voor de omgeving van het ringsysteem (R0 en toekomende snelwegen) en het onderliggend wegennet, gekoppeld aan de globale verschuiving van verkeer. Lokale effecten die afwijken van het algemeen patroon, zoals het positief effect rond de A12 of de specifieke effecten rond de tunnels in variant "ov", komen hier dus *niet* tot uiting. De doorgerekende scenario's worden in vet weergegeven, de niet doorgerekende in gewoon schrift.

Tabel 7-15: Overzicht globale effectbeoordeling voor NO2 van scenario's met varianten

		Basis	Verdiept – open sleuf	Verdiept – tunnels	Rijstrook minder	Gedowngrade knopen	Verlaagde snelheid
G1A2	Ringsysteem Onderl weg	**--** **0/-**	-- 0/-	-- 0/-	- --	--/+ -/--	**-/+** -
G1A1	Ringsysteem Onderl weg	- -	- -	- -	0 --	**-/+** **--**	0/+ -/--
G2A1	Ringsysteem Onderl weg	**--** **0/-**	**--** **0/-**	**--** **0/-**	- --	Nvt	-/+ -
G2A2	Ringsysteem Onderl weg	-- 0/-	-- 0/-	-- 0/-	- --	Nvt	-/+ -
G3A1	Ringsysteem Onderl weg	**0/-** **--**	0/- --	0/- --	0/+ ---	-/+ --/---	+ --
G3A2	Ringsysteem Onderl weg	**0/-** **--**	0/- --	0/- --	0/+ ---	-/+ --/---	+ --
G3A3	Ringsysteem Onderl weg	0/- --	0/- --	0/- --	0/+ ---	-/+ --/---	+ --

Tabel 7-16: Overzicht globale effectbeoordeling voor geluid van scenario's met varianten

		Basis	Verdiept – open sleuf	Verdiept – tunnels	Rijstrook minder	Gedowngrade knopen	Verlaagde snelheid
G1A2	Ringsysteem Onderl weg	**0/-** **0**	0/- 0	0/- 0	0/+ 0/-	0/+ 0/-	**+** **0**
G1A1	Ringsysteem Onderl weg	**0** **0**	0 0	0 0	0/+ 0/-	**0/+** **0/-**	+ 0
G2A1	Ringsysteem Onderl weg	**0/-** **0**	**0/-** **0**	**0/-** **0**	**0/+** **0/-**	0/+ 0/-	+ 0
G2A2	Ringsysteem Onderl weg	0/- 0	0/- 0	0/- 0	0/+ 0/-	0/+ 0/-	+ 0
G3A1	Ringsysteem Onderl weg	**0** **0/-**	0 0/-	0 0/-	0/+ 0/-	0/+ 0/-	+ 0/-
G3A2	Ringsysteem Onderl weg	**0** **0/-**	0 0/-	0 0/-	0/+ 0/-	0/+ 0/-	+ 0/-
G3A3	Ringsysteem Onderl weg	0 0/-	0 0/-	0 0/-	0/+ 0/-	0/+ 0/-	+ 0/-

7.3.4 Nabijheid van groene ruimte

In onderstaande tabellen wordt per basisalternatief en deelzone berekend hoeveel toegankelijk groen ingenomen wordt, behouden blijft (al dan niet onder een andere vorm) en nieuw gecreëerd wordt:

- Inname: oppervlakte bestaand toegankelijk groen dat ingenomen wordt door nieuwe weg-infrastructuur, ontoegankelijk groen of bouwvrij agrarisch gebied buiten de 40m-buffer[12]
- Behoud: resterende oppervlakte bestaand toegankelijk groen
- Nieuw: nieuw toegankelijk groen binnen zone voor weginfrastructuur + nieuw natuur-, bos- of parkgebied (indien niet ingenomen door bebouwing of te behouden wegenis)

Voor het plangebied als geheel blijkt dat het overgrote deel van het toegankelijk groen behouden blijft in alle alternatieven, maar dat er qua groenbalans (verschil nieuw – ingenomen toegankelijk groen) duidelijke verschillen zijn tussen de "light" en "laterale" alternatieven enerzijds (duidelijk positieve balans) en de "parallelle" alternatieven (nagenoeg status quo). Dit is uiteraard het gevolg van het feit dat in de "parallelle" alternatieven meer ruimte-inname is door autoweginfrastructuur, wat ten koste gaat van de potentiële groene ruimte errond. In alle alternatieven is er echter een positieve balans, en de belangrijkste factoren die hieraan bijdragen zijn het compacteren of supprimeren van knopen, de (bijkomende) landschappelijke inpassing van de ring en de groene herbestemmingen (die wel deels ten koste van landbouw gaan). Merk op dat in de G3-groep de groenstroken tussen de laterale wegenis en de R0 als toegankelijk groen zijn meegerekend (de laterale weg is immers oversteekbaar door fietsers en voetgangers), maar de gezondheidskundige potentie van deze stroken is uiteraard beperkt.

[12] Binnen de 40m-buffer wordt verondersteld dat de bestemming BAG niet wordt gerealiseerd omdat deze strook nodig is voor de landschappelijk inpassing van de ring, wat als toegankelijk groen wordt beschouwd.

Tabel 7-17: Balans toegankelijk groen per alternatief en deelzone

G1A1	totaal	Zellik	Laarbeek-bos	Wemmel-Jette	Strombeek	Vilvoorde	Machelen	Groen Hart	Henneau-laan	Kraainem
inname toeg groen	19,9	0,5	1,2	9,5	1,8	1,0	0,6	1,5	0,6	3,0
behoud toeg groen	272,6	43,4	9,4	31,6	41,8	32,6	15,4	30,2	28,1	40,1
nieuw toeg groen	57,8	6,9	2,5	6,6	25,5	0,0	1,0	2,7	5,6	7,0
balans	37,9	6,4	1,3	-2,9	23,7	-1,0	0,3	1,3	5,0	4,0

G1A2	totaal	Zellik	Laarbeek-bos	Wemmel-Jette	Strombeek	Vilvoorde	Machelen	Groen Hart	Henneau-laan	Kraainem
inname toeg groen	26,0	1,8	1,9	9,2	1,7	2,0	0,6	1,7	3,1	4,1
behoud toeg groen	266,4	42,1	8,8	31,9	41,9	31,6	15,4	30,0	25,7	39,0
nieuw toeg groen	62,7	9,6	1,1	6,8	32,1	1,5	1,0	0,4	2,8	7,3
balans	36,7	7,8	-0,7	-2,4	30,4	-0,5	0,4	-1,2	-0,3	3,2

G2A1	totaal	Zellik	Laarbeek-bos	Wemmel-Jette	Strombeek	Vilvoorde	Machelen	Groen Hart	Henneau-laan	Kraainem
inname toeg groen	35,9	4,0	2,5	11,4	1,6	0,8	2,7	4,4	2,8	5,7
behoud toeg groen	256,5	39,9	8,2	29,6	41,9	32,8	13,3	27,3	26,0	37,5
nieuw toeg groen	39,3	3,2	1,6	4,9	18,5	0,0	1,3	1,4	2,6	5,9
balans	3,3	-0,8	-0,9	-6,5	16,8	-0,8	-1,4	-3,1	-0,2	0,2

G2A2	totaal	Zellik	Laarbeek-bos	Wemmel-Jette	Strombeek	Vilvoorde	Machelen	Groen Hart	Henneau-laan	Kraainem
inname toeg groen	35,8	4,0	2,3	11,4	1,6	0,8	2,7	4,4	2,8	5,7
behoud toeg groen	256,7	39,9	8,4	29,6	41,9	32,8	13,3	27,3	26,0	37,5
nieuw toeg groen	40,1	3,2	2,4	4,9	18,5	0,0	1,3	1,4	2,6	5,9
balans	4,4	-0,8	0,1	-6,5	16,8	-0,8	-1,4	-3,1	-0,2	0,2

G3A1	totaal	Zellik	Laarbeek-bos	Wemmel-Jette	Strombeek	Vilvoorde	Machelen	Groen Hart	Henneau-laan	Kraainem
inname toeg groen	34,8	2,4	1,8	10,0	3,4	3,0	0,7	3,2	3,0	7,4
behoud toeg groen	261,9	41,6	8,9	31,0	40,2	30,5	15,3	28,5	25,8	40,0
nieuw toeg groen	72,1	10,6	3,1	9,3	30,2	2,4	1,7	2,8	4,7	7,5
balans	37,3	8,2	1,3	-0,8	26,8	-0,6	0,9	-0,4	1,7	0,1

G3A2	totaal	Zellik	Laarbeek-bos	Wemmel-Jette	Strombeek	Vilvoorde	Machelen	Groen Hart	Henneau-laan	Kraainem
inname toeg groen	30,7	2,1	0,9	9,9	2,0	1,9	2,0	3,8	2,0	6,1
behoud toeg groen	262,4	41,9	9,8	31,2	41,6	31,7	14,0	27,9	26,7	37,7
nieuw toeg groen	71,0	10,7	2,6	8,6	30,8	1,8	1,1	3,1	4,6	7,7
balans	40,3	8,6	1,7	-1,3	28,8	0,0	-1,0	-0,8	2,6	1,6

G3A3	totaal	Zellik	Laarbeek-bos	Wemmel-Jette	Strombeek	Vilvoorde	Machelen	Groen Hart	Henneau-laan	Kraainem
inname toeg groen	35,7	2,0	2,1	10,0	3,4	4,0	0,7	3,2	3,0	7,4
behoud toeg groen	261,0	41,9	8,5	31,1	40,2	29,6	15,3	28,5	25,8	40,0
nieuw toeg groen	71,4	10,1	2,8	8,2	30,1	3,5	1,7	2,8	4,7	7,5
balans	35,7	8,1	0,6	-1,7	26,7	-0,4	0,9	-0,4	1,7	0,1

Op niveau deelzone zien we dat veruit de grootste bijdrage aan de toename van toegankelijke groene ruimte geleverd wordt door deelzone Strombeek. De omvorming van de huidige “reuze-ovonde” door een zgn. sterknoop zorgt ervoor dat er minder verharde oppervlakte is én dat een aanzienlijke groen oppervlakte die nu ingesloten ligt binnen de ovonde aan de buitenkant van het complex komt te liggen en publiek toegankelijk wordt. Voorts krijgt in deze deelzone ca. 7 ha landbouwgrond de bestemming “natuurgebied”.

In deelzone Wemmel-Jette is er in alle alternatieven een (beperkte) negatieve groenbalans, die in hoofdzaak het gevolg is van het omzetten van 4 à 5 ha bestaand groen in het ASC Parking C naar bouwvrij agrarisch gebied. In de andere deelzones worden de verschillen in groenbalans tussen de alternatieven vnl. bepaald door meer of minder oppervlakte weginfrastructuur en ingesloten groen, waarbij de “parallelle” alternatieven logischerwijs vrijwel altijd het slechtst scoren. In deelzone Henneaulaan wordt de balans vnl. bepaald door het al dan niet supprimeren van het op- en afrittencomplex. In deel-

zone Kraainem scoren de “laterale” alternatieven (vooral G3a1 en G3A2) vrij slecht door de ruimte-inname van de laterale weg.

Alle bijkomend toegankelijk groen ligt op wandel- of fietsafstand van één of meerdere woonkernen of stadsdelen, en in de deelgebieden die aan de ring grenzen wonen in totaal bijna 200.000 mensen.

T.a.v. het aspect “nabijheid tot groene ruimte” worden de “light” en “laterale” alternatieven globaal als positief (+2) beoordeeld en de “parallelle” alternatieven als neutraal (0). De uitvoeringsvarianten scoren op dit vlak niet significant verschillend van hun resp. basisalternatief.

7.3.5 Blootstelling aan lichthinder

Lichthinder door wegverlichting en verkeer hangt sterk samen met de mate waarin de weginfrastructuur visueel zichtbaar is vanuit de omgeving. De potentiële lichthinder is het grootst in zones waar de R0 en/of aanhorige infrastructuur (op- en afritten, laterale weg in de G3-alternatieven) dicht(er) bij bewoning komt te liggen en waar wegens plaatsgebrek geen of onvoldoende visuele afscherming kan voorzien worden i.k.v. de landschappelijke inpassing van de weginfrastructuur (waarbij eventueel de bestaande groenbuffer moet verdwijnen of aanzienlijk versmald worden). De meest kritische zones zijn daarbij:

- Koningin Astridlaan (Wemmel) in de “parallelle” en “laterale” alternatieven met R0 op viaduct
- Wijken/wooncluster Het Voor (Strombeek/Koningslo), Felix Timmermanslaan (Machelen), Diegem-Lo (Diegem), Bloemenveld (Zaventem) en Weiveldlaan (Nossegem) in alternatieven G3A1 en G3A3
- Wijk Laag-Kraainem in alternatief G3A2

Deze kritische zones zijn ook allemaal kritisch inzake luchtverontreiniging en/of geluidshinder.

De potentiële lichthinder is het kleinst in zones waar de R0 diep wordt ingesleufd en uiteraard nog meer waar hij ingetunneld wordt, dus in casu t.h.v. Wemmel in de verdiepte varianten “sl” en “ov”.

7.3.6 Effecten tijdens de aanlegfase

In de aannames m.b.t. de aanlegfase, zoals aangegeven in het inleidend hoofdrapport, wordt ervan uitgegaan dat eventuele tijdelijke omleidingswegen bij de “parallelle” en “laterale” alternatieven volledig binnen de zone voor weginfrastructuur kunnen voorzien worden, en in grote mate binnen de zate van de bestaande of geplande wegenis zelf. Bij de “light” alternatieven is dit normaliter niet mogelijk, maar de tijdelijk wegenis zal vrijwel zeker wel ingepast kunnen worden binnen de strook die voorzien is voor de landschappelijke inpassing van de nieuwe ringinfrastructuur, waar het ontwerp dus sowieso ook fysieke ingrepen voorziet. Het *totaal* ruimtebeslag van de “light”-alternatieven, inclusief tijdelijke omleidingswegen, zal normaliter ook nog altijd kleiner zijn dan dat van de “parallelle” en “laterale” alternatieven.

Dit betekent dus dat de *ligging van de bron* van de lucht- en geluidsemissies niet wezenlijk verschilt van die in de exploitatiefase, en waar dit toch het geval zou zijn, b.v. bij een tijdelijke omleidingsweg buiten de zone voor weginfrastructuur in de “light” alternatieven), wordt de tijdelijke wegenis normaliter aan de kant van de open ruimte gelegd en niet aan de kant van de bewoning. In de deelzone Wemmel-Jette, waar de werkzone ingeklemd zit tussen de bebouwing van Wemmel en Jette/Laken, wordt de tijdelijke omleidingsweg (in de eerste fase) best aan de kant van Wemmel ingeplant, omdat aan deze zijde de eerstelijnsbebouwing uit bedrijvigheid bestaat, terwijl zich aan de zuidzijde de

bewoning van de Romeinsesteenweg bevindt. Dit principe geldt ook voor andere zones waar zich aan één zijde van de ring bewoning en aan de andere zijde bedrijvigheid bevindt.

Inzake *omvang* van de lucht- en geluidsemissies kunnen de effecten tijdens de aanlegfase wel significant verschillen en potentieel groter zijn dan tijdens de exploitatiefase. Dit in de veronderstelling dat de bestaande verkeersemissies tijdens de aanlegfase grotendeels behouden blijven – aangezien ervan uitgegaan wordt dat de capaciteit van de ring op minimaal 2x3 rijstroken, al dan niet via tijdelijke omleidings/parallelwegen, gehouden wordt om voldoende doorstroming te kunnen garanderen en sluipverkeer door woonkernen maximaal te vermijden – en bovenop deze emissies de lucht- en geluidsemissies komen van de aanlegwerken zelf (graafmachines, bemalingspompen, werfverkeer,…).

De omvang van deze emissies kan zeker op planniveau niet exact ingeschat worden, maar vanuit het voorzorgsprincipe wordt aanbevolen om afscherming te voorzien tussen de werfzone en aanpalende bewoning of andere gevoelige functies. In de scenario's, waar vanuit de effecten tijdens de exploitatie-fase sowieso permanente afschermingsmaatregelen moeten voorzien worden in de betreffende zones, komt dit dus neer op het vervroegd implementeren van de afschermingsmaatregelen (al dan niet in een voorlopige configuratie). In de scenario's waar voor de exploitatiefase geen afschermings-maatregelen worden opgelegd, gaat het in principe om tijdelijke maatregelen, al kan ervoor geopteerd worden om deze permanent te maken om tot een verbetering te komen t.o.v. de referentiesituatie.

Werfverkeer moet maximaal afgewikkeld worden via de R0 zelf en de grote verkeersassen; werfverkeer door woonstraten moet maximaal vermeden worden. Verder verwijzen we naar de aanbevelingen vanuit de disciplines lucht en geluid.

7.4 Conclusies

7.4.1 Synthese van de effecten

- NO2 is de maatgevende indicator voor de luchtgerelateerde gezondheidseffecten en "% gehinderden" is dat voor de geluidsgerelateerde effecten, omdat deze indicatoren voor alle scenario's de grootste en meest gedifferentieerde blootstellingsverschillen (zowel positieve als negatieve) vertonen t.o.v. de referentiesituatie.
- De effectscores gekoppeld aan luchtverontreiniging (eindscores voor blootstelling aan NO2) zijn in alle scenario's beduidend groter dan de effectscores gekoppeld aan geluidshinder.
- In zones waar op te lossen knelpunten voorkomen voor geluidshinder moet steeds ook een knelpunt t.g.v. de luchtverontreiniging (NO2-immissie) opgelost worden; omgekeerd is dit niet het geval.
- De effectscores (eindscores) voor de maatgevende indicator NO2 die aanleiding geven tot (het zoeken naar) oplossingen (eindscore -2 of -3) worden niet alleen door de effectieve bijdrage van het plan bepaald ("tussenscore"), maar ook en vooral door de correctie als gevolg van het overschrijden van de GAW voor NO2, conform het significantiekader, in het grootste deel van het studiegebied.
- Basisscenario's G1A2 en G2A1, waarin de doorstroming op de R0 aanzienlijk verbetert t.o.v. de referentiesituatie, hebben de sterkste verkeerstoename op de R0 en daardoor de meest negatieve, op te lossen knelpunten t.a.v. alle woonkernen die errond gelegen zijn. In scenario G1A2 zet de zone met op te lossen knelpunten zich voort langs de ZW ring t.h.v. Dilbeek, in scenario G2A1 (en zijn varianten "sl", "ov" en "rm") langs de E19 t.h.v. Peutie.

- De scenario's waarin de doorstroming op de ring niet of slechts beperkt verbetert, hebben minder verkeer op de R0, en daardoor minder negatieve gezondheidseffecten in de ringzone, maar meer verkeer op het onderliggend wegennet. In scenario's G3A1, G3A2 en G2A1_dg leidt dit o.a. tot -2-scores voor NO2 in een oost-west-corridor doorheen heel het Brussels gewest.

- De kwetsbare locaties met een -2- of -3-score zijn allemaal gelegen in zones met minstens een -2-score t.a.v. bewoning

- T.a.v. het gezondheidsaspect "nabijheid tot groene ruimte" worden de "light" en "laterale" alternatieven globaal als positief (+2) beoordeeld en de "parallelle" alternatieven als neutraal (0). De uitvoeringsvarianten scoren op dit vlak niet significant verschillend van hun resp. basisalternatief.

- Potentieel negatieve effecten inzake lichthinder komen voor in zones die ook kritisch zijn inzake luchtverontreiniging en/of geluidshinder.

De woonkernen en stadsdelen waar in belangrijke mate op te lossen knelpunten voorkomen, kunnen in een aantal groepen verdeeld worden:

- Ganshoren en Groot-Bijgaarden: negatieve effecten in vrijwel alle scenario's, vnl. als gevolg van extra verkeer op het onderliggend wegennet t.g.v. slecht functioneren of supprimeren van ASC N9 Asse

- Diegem, Kassei, Koningslo, Machelen en Zaventem: negatieve effecten in scenario's met sterk verbeterde doorstroming op de ring (G1A2 en G2Ax) door verkeerstoename op de R0-noord

- Jette en Wemmel: idem maar met minder negatieve effecten in de scenario's "sl" en "ov" dankzij insleuving, resp. intunneling van de R0

- Brussel (G3A2), Kraainem (meeste scenario's), Molenbeek-Koekelberg (G3A2), Nossegem (G3Ax) en Sint-Agatha-Berchem (G2A1, G3A2 en G1A1_dg): negatieve effecten t.g.v. extra verkeer op het onderliggend wegennet

- Dilbeek: negatieve effecten in G1A2 t.g.v. verkeerstoename op de R0 ten zuiden van knoop E40 west

- Peutie en Kraainem/Wezembeek-Oppem: negatieve effecten in G2A1 t.g.v. verkeerstoename op resp. E19-noord en R0 ten zuiden knoop E40 oost

- Zellik: negatieve negatieve effecten in alle scenario's als gevolg van extra verkeer op de N9d (doortocht)

Buiten bovenstaande woonkernen en stadsdelen komen zoals gezegd nog meer lokale -2-scores voor langs talrijke wegen in bebouwde kom als gevolg van bijkomend verkeer. Daarnaast komen -2-scores gekoppeld aan bijkomend verkeer op autowegen voor in Meise in scenario G1A2 (A12) en in Meise (A12), Bekkerzeel (E40 west), Sterrebeek (E40 oost) en Wezembeek-Oppem (R0 ten zuiden van knoop E40 oost) in de G2-scenario's.

De gezondheidseffecten tijdens de **aanlegfase** kunnen nog niet betrouwbaar ingeschat worden, maar zijn mogelijks beperkt negatiever dan tijdens de exploitatiefase (cfr. effect van tijdelijke omleidings-wegen buiten de zone voor weginfrastructuur, meer congestie, werfverkeer en –machines).

Aantal inwoners per immissie- en verschilklasse voor NO2

De blootstelling aan NO2 is dus overduidelijk de maatgevende indicator voor de effectbeoordeling en –scores van het plan voor de discipline mens-gezondheid. Bij wijze van synthese geven onderstaande

tabellen per scenario het aantal inwoners weer binnen het (Vlaams en Brussels deel van het) meso-studiegebied per immissie- en verschilklasse voor NO2. Inzake absolute NO2-immissie wordt niet alleen getoetst aan de GAW van 20 µg/m³, maar ook aan de (hogere) toetsingswaarden vanuit de discipline lucht: de Europese/Vlaremnorm van 40 µg/m³ en 80% van deze norm.

Merk op dat bij de berekening van het aantal inwoners per immissie- en verschilklasse vertrokken wordt van de waarden vanuit het luchtmodel per cel van 10x10m; hier is dus geen sprake van uitmiddelingseffecten. Wel wordt per statistische sector (basiseenheid voor de bevolkingscijfers) het procentueel aandeel per klasse in de sectoroppervlakte omgerekend naar aantal inwoners (er wordt m.a.w. vanuit gegaan dat de bevolking binnen elke sector evenredig verdeeld).

De GAW wordt in alle scenario's in het overgrote deel van het studiegebied overschreden (93 à 94% van de populatie) en de wijziging in aantal overschrijdingen t.o.v. de Ref is – m.u.v. het (hypothetisch) ams-scenario – beperkt tot maximaal ca. 3000 inwoners op een totale populatie van 1,365 miljoen (<0,3%). Ook de toetsing aan de Vlaremnorm levert weinig onderscheid op: het % overschrijdingen varieert tussen 1,5 à 1,7% voor alle niet-ams-scenario's. De overschrijding van de Europese norm t.h.v. bewoning situeert zich immers vnl. in drukke "street canyons". Een aantal van deze "street canyons" – afhankelijk van het scenario – kennen wel een significante verkeerstoename, maar doorgaans niet in die mate dat er daardoor een verschuiving is van absolute NO2-immissieklasse[13]. De grootste verschuivingen situeren zich logischerwijs t.o.v. de tussenliggende toetsingswaarde van 32 µg/m³, maar zijn nog altijd beperkt tot <1,5% van de populatie (behalve bij het ams-scenario).

In de onderste tabellen wordt dezelfde oefening gemaakt, maar dan opgesplitst tussen het Vlaams en Brussels gedeelte van het studiegebied. Vanwege de lagere bebouwings- en verkeersdichtheid is de gemiddelde blootstelling aan NO2 beduidend lager in Vlaanderen (<80% overschrijding GAW) dan in Brussel (ca. 98,5% overschrijding GAW). Omdat de R0 grotendeels op Vlaams grondgebied ligt, zijn de *wijzigingen* in % overschrijdingen van de toetsingswaarden echter groter in Vlaanderen dan in Brussel. Maar omdat de directe omgeving van de R0, waar zich de sterkste NO2-effecten voordoen, relatief weinig bevolkt is, beperkt de wijziging in % overschrijdingen van de GAW zich ook in het Vlaams deel van het studiegebied zich tot <1% van de populatie voor alle niet-ams-scenario's, en ook maar tot -2% in het ams-scenario. Alhoewel de AMS een beduidend sterker positief effect heeft in Brussel dan in Vlaanderen, is het effect onvoldoende groot om het % overschrijdingen van de GAW significant naar beneden te krijgen. Er is binnen Brussel wel een aanzienlijk positief effect t.a.v. de toetsingswaarde van 32 µg/m³ (van 26% naar 16% overschrijdingen; in Vlaanderen van 20% naar 13%).

Wanneer we naar het aantal inwoners per verschilklasse en de balans tussen positieve en negatieve effecten op NO2 per scenario kijken, zien we in alle scenario's zonder ams een negatieve balans. De significant negatieve effecten (vnl. t.h.v. de ring zelf) beïnvloeden dus beduidend meer inwoners dan de positieve effecten (vnl. lokale wegen die ontlast worden). Dit komt in belangrijke mate omdat de negatieve effecten ruimtelijk sterk geconcentreerd zijn rond de R0 zelf, waardoor ze in een ruim gebied boven de significantiedrempel komen, en de positieve effecten "uitgesmeerd" worden over talrijke lokale assen en daarbij in grote mate onder de significantiedrempel blijven. Deze discrepantie speelt vooral bij scenario G1A2 en de meeste G2-scenario's, waarin er een forse verkeerstoename is op de R0 dankzij de aanzienlijk verbeterde doorstroming. Het overgrote deel van de significante effecten (vooral de negatieve) zit in tussenscore -1 (+0,2 tot +0,6 µg/m³). Maar in alle niet-ams-scenario's wordt het overgrote deel van de bevolking (81 à 94%) sowieso niet significant beïnvloed door het plan.

[13] Een verkeerstoename heeft ook enkel een weerslag op het % overschrijdingen van de Vlaremnorm bij "street canyons" die in de referentiesituatie net onder de norm zitten en er door de verkeerstoename net boven komen te zitten.

Tabel 7-18: Aantal inwoners per immissie- en verschilklasse voor NO2 per scenario

NO2	< 20	20 - 24	24 - 28	28 - 32	32 - 36	36 - 40	40 - 45	45 - 50	> 50	totaal	% >20	% >32	% >40
REF	81503	162008	398817	445336	215634	41151	14847	4176	1889	1365361	94,0	20,3	1,5
G1A1	80947	160126	399004	448266	214987	41082	14936	4082	1930	1365361	94,1	20,3	1,5
G1A2	78443	157793	391961	446805	225615	42910	15513	4307	2012	1365361	94,3	21,3	1,6
G2A1	78319	157314	391723	447233	226006	42874	15504	4335	2054	1365361	94,3	21,3	1,6
G3A1	80155	159012	392684	439468	227554	43699	16226	4491	2071	1365361	94,1	21,5	1,7
G3A2	79824	158627	391835	439539	228510	44148	16264	4588	2025	1365361	94,2	21,6	1,7
G2A1_sl	78339	157325	391834	447223	225872	42895	15502	4316	2054	1365361	94,3	21,3	1,6
G2A1_ov	78405	157335	392734	446405	225739	42857	15513	4320	2054	1365361	94,3	21,3	1,6
G1A1_dg	80361	160111	395979	442387	221789	42963	15575	4308	1887	1365361	94,1	21,0	1,6
G2A1_rm	79070	157998	393001	439904	229787	43193	16014	4489	1905	1365361	94,2	21,6	1,6
G1A2_sn	81096	160400	397490	442325	220504	42066	15514	4107	1858	1365361	94,1	20,8	1,6
G2A1_ams	*91077*	*180445*	*454089*	*465626*	*135618*	*25753*	*9671*	*1842*	*1239*	*1365361*	*93,3*	*12,8*	*0,9*
	+3	+2	+1	0	-1	-2	-3						
NO2	< -2	-2 - -0.6	-0.6 - -0.2	-0.2 - 0.2	0.2 - 0.6	0.6 - 2	> 2	totaal	balans +/-	balans ++/--	% nt sign		
G1A1	450	5873	22818	1286475	42373	6723	647	1365361	-20602	-1047	94,2		
G1A2	214	2911	9831	1177125	158111	16181	986	1365361	-162322	-14042	86,2		
G2A1	162	3626	10994	1155627	173329	20327	1296	1365361	-180170	-17835	84,6		
G3A1	342	9169	30901	1147011	163841	13280	816	1365361	-137525	-4585	84,0		
G3A2	519	8601	21585	1105440	209834	18385	996	1365361	-198510	-10261	81,0		
G2A1_sl	159	3631	11107	1157723	171212	20232	1296	1365361	-177843	-17738	84,8		
G2A1_ov	635	5466	12839	1168534	156623	19797	1467	1365361	-158947	-15163	85,6		
G1A1_dg	2500	17091	43198	1169019	119235	13080	1237	1365361	-70763	5274	85,6		
G2A1_rm	852	5859	10165	1175978	157401	14028	1077	1365361	-155630	-8394	86,1		
G1A2_sn	815	8357	26985	1275317	47966	5366	554	1365361	-17729	3252	93,4		
G2A1_ams	*27455*	*904090*	*370564*	*57616*	*3403*	*1848*	*384*	*1365361*	*1296474*	*929313*	*4,2*		

Tabel 7-19: Aantal inwoners per immissieklasse voor NO2 per scenario in Vlaams en Brussels deel studiegebied

Vlaanderen	< 20	20 - 24	24 - 28	28 - 32	32 - 36	36 - 40	40 - 45	45 - 50	> 50	totaal	% >20	% >32	% >40
REF	66001	100710	112818	26913	5804	680	324	7	0	313257	78,9	2,2	0,1
G1A1	65505	99289	113393	27703	6035	709	616	8	0	313257	79,1	2,4	0,2
G1A2	63535	97875	113701	29502	6716	1294	623	11	0	313257	79,7	2,8	0,2
G2A1	63532	97504	114397	29210	6811	1149	619	35	0	313257	79,7	2,7	0,2
G3A1	65240	98802	115075	28201	4844	762	328	6	0	313257	79,2	1,9	0,1
G3A2	65139	98281	115262	28207	5114	790	462	4	0	313257	79,2	2,0	0,1
G2A1_sl	63552	97505	114389	29200	6714	1245	618	35	0	313257	79,7	2,7	0,2
G2A1_ov	63617	97496	115580	28834	6071	998	625	38	0	313257	79,7	2,5	0,2
G1A1_dg	65166	98870	117858	24847	5501	644	360	10	0	313257	79,2	2,1	0,1
G2A1_rm	64241	98287	115331	27525	6346	903	601	24	0	313257	79,5	2,5	0,2
G1A2_sn	65603	99972	114217	26181	5943	736	599	7	0	313257	79,1	2,3	0,2
G2A1_ams	*72140*	*103971*	*110006*	*21621*	*4561*	*471*	*478*	*10*	*0*	*313257*	*77,0*	*1,8*	*0,2*
Brussel	< 20	20 - 24	24 - 28	28 - 32	32 - 36	36 - 40	40 - 45	45 - 50	> 50	totaal	% >20	% >32	% >40
REF	15502	61298	285999	418423	209830	40471	14523	4169	1889	1052104	98,5	25,7	2,0
G1A1	15442	60837	285611	420563	208952	40373	14320	4074	1930	1052104	98,5	25,6	1,9
G1A2	14908	59918	278260	417303	218899	41616	14890	4296	2012	1052104	98,6	26,8	2,0
G2A1	14787	59810	277326	418023	219195	41725	14885	4300	2054	1052104	98,6	26,8	2,0
G3A1	14915	60210	277609	411267	222710	42937	15898	4485	2071	1052104	98,6	27,4	2,1
G3A2	14685	60346	276573	411332	223396	43358	15802	4584	2025	1052104	98,6	27,5	2,1
G2A1_sl	14787	59820	277445	418023	219158	41650	14884	4281	2054	1052104	98,6	26,8	2,0
G2A1_ov	14788	59839	277154	417571	219668	41859	14888	4282	2054	1052104	98,6	26,9	2,0
G1A1_dg	15195	61241	278121	417540	216288	42319	15215	4298	1887	1052104	98,6	26,6	2,0
G2A1_rm	14829	59711	277670	412379	223441	42290	15413	4465	1905	1052104	98,6	27,3	2,1
G1A2_sn	15493	60428	283273	416144	214561	41330	14915	4100	1858	1052104	98,5	26,3	2,0
G2A1_ams	*18937*	*76474*	*344083*	*444005*	*131057*	*25282*	*9193*	*1832*	*1239*	*1052104*	*98,2*	*16,0*	*1,2*

7.4.2 Op te lossen knelpunten en aandachtspunten

7.4.2.1 *Op te lossen knelpunten*

Oplossing van knelpunten gekoppeld aan (bijkomend) verkeer op autoweginfrastructuur

In de discipline lucht worden ter oplossing van de knelpunten van de verschillende scenario's inzake NO2-concentratie de afschermingsmaatregelen voorgesteld zoals afgebeeld op onderstaande kaarten.

Omdat de significantiedrempel voor mens-gezondheid, gekoppeld aan de GAW van 20 µg/m³, lager ligt dan die voor lucht, gekoppeld aan de Europese luchtkwaliteitsnorm/Vlaremnorm (40 µg/m³), zijn er voor mens-gezondheid echter enkele woonzones met -2-scores (zie opsomming hieronder) die voor lucht géén op te lossen knelpunten vormen (-2 of -1 in combinatie met overschrijding van 80% van de Vlaremnorm in de referentiesituatie), en dus niet afgedekt worden door bovenstaande afschermings-maatregelen vanuit discipline lucht.

Voor deze zones moet dus in principe bijkomend gezocht worden naar oplossingen. Hierbij moet in gedachten gehouden worden dat het om toenames van de gemiddelde NO2-immissie met amper 0,2 à 0,4 µg/m³ (verschil significantiedrempel o.b.v. GAW vs Vlaremnorm) gaat, en dat de GAW weliswaar wordt overschreden, maar de Vlaremnorm ruimschoots wordt gerespecteerd. Voorts moet ook gekeken worden naar de specifieke geografische situatie van de betreffende woonzones:

- Bekkerzeel (ten N van E40 west, G2Ax): beperkt aantal woningen, dicht begroeid talud R0
- Dilbeek (langs weerszijden van R0, G2Ax): reeds geluidsschermen aanwezig op plaatsen waar R0 het dichtst tegen bewoning komt, elders vaak groenbuffer aanwezig
- Groot-Bijgaarden (ten W van R0, G1A2 en G2Ax): reeds groenbuffer aanwezig tussen R0 en bewoning
- Kraainem en Wezembeek-Oppem (langs weerszijden van R0, G2Ax): reeds geluidschermen aanwezig
- Meise (weerszijden van A12, G1A2 en G2Ax): reeds geluidsschermen aanwezig
- Peutie (ten W van E19, G2Ax): reeds brede groenbuffer aanwezig tussen E19 en bewoning

Figuur 7-39: Bestaande groenbuffer tussen R0 en centrum van Groot-Bijgaarden (links) en tussen E19 en centrum van Peutie (rechts)

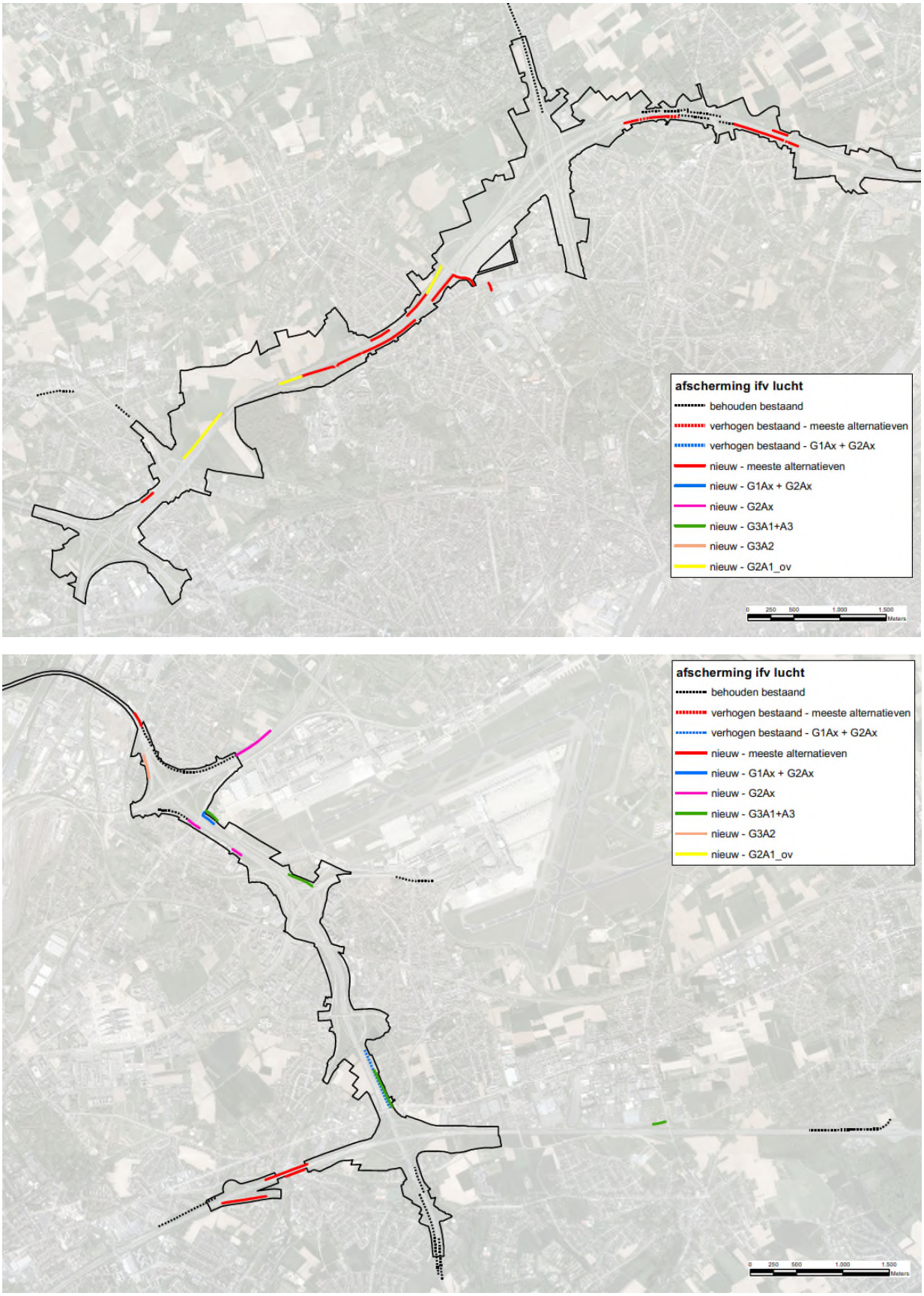

Figuur 7-40: Indicatieve aanduiding knelpuntzones vanuit discipline lucht waar afscherming wordt voorgesteld

Het positief effect van groenbuffers werd niet verrekend in het luchtmodel, dat van de bestaande geluidsschermen wel (zie discipline lucht), maar dit zowel in de referentie- als de geplande situatie. Gezien de zeer beperkte effecten (< +0,4 µg/m³ NO2) en de reeds aanwezige afscherming t.h.v. deze woonzones, worden vanuit discipline mens-gezondheid geen bijkomende maatregelen opgelegd.

Inzake geluidshinder moet vanuit de discipline mens-gezondheid zoals gezegd slechts t.h.v. een beperkt aantal woonzones gezocht worden naar oplossingen, en deze zones hebben ook allemaal minstens een -2-score voor lucht (NO2). Ook in de discipline geluid zelf worden slechts voor een beperkt aantal woonzones afschermingsmaatregelen (geluidsschermen) opgelegd.

Afschermingsmaatregelen voor lucht kunnen diverse vormen aannemen (gesloten schermen, grondbermen met voldoende steile taluds, compacte groenbuffers), die in meer of mindere mate ook een geluidsafschermend effect hebben (groenbuffers niet of nauwelijks). Anderzijds is uitgewezen dat volwaardige geluidsschermen en –bermen ook t.a.v. luchteffecten een duidelijk milderend effect hebben. Vanuit de vaststelling dat – ondanks het ontbreken van negatieve geluidseffecten in het grootste deel van het studiegebied – de absolute Lden- en Lnight-niveaus t.h.v. de bewoning die blootgesteld is aan het verkeersgeluid van de ring of andere autowegen in alle scenario's hoog tot zeer hoog zijn en blijven, wordt sterk aanbevolen om de afschermingsmaatregelen voor lucht dusdanig te kiezen dat ze ook een positief effect hebben op het geluidsklimaat.

Zoals blijkt uit de evaluatie van scenario G1A2_sn kan ook snelheidsvermindering op de R0 of andere autowegen in positieve zin bijdragen aan het milderen van lucht- en geluidseffecten. Hierbij moet er wel over gewaakt worden dat dit niet tot een significante verschuiving van verkeer naar het onderliggend wegennet leidt.

Oplossing van knelpunten gekoppeld aan (bijkomend) verkeer op het onderliggend wegennet

In tegenstelling tot de effecten t.h.v. autowegen, is afscherming geen realistische optie om negatieve lucht- of geluidseffecten langs lokale wegen op te lossen, aangezien de blootgestelde bewoning zich langs deze wegen zelf bevindt en erlangs ontsloten wordt. Deze knelpunten kunnen enkel opgelost worden door het verkeer zelf te beperken. Lokaal kan dit door zachte of harde verkeersontradende maatregelen (in het extreme geval "knippen"), maar hierbij loopt men het risico om het probleem enkel te verschuiven naar andere (nog minder geschikte) assen. Bijkomend (sluip)verkeer op het lokaal wegennet kan enkel structureel vermeden worden door een zo vlot mogelijke doorstroming op het ringsysteem in het algemeen en een vlotte verkeersafwikkeling op de aansluitingscomplexen in het bijzonder. Stap 1 in loop 2 is derhalve de verdere optimalisering van het ringsysteem en het oplossen van knelpunten m.b.t. het autowegverkeer d.m.v. afscherming, en pas indien er daarna nog negatieve resteffecten op het onderliggend wegennet overblijven, kan gekeken worden naar lokale verkeersontradende maatregelen (circulatie, verkeersremming,…).

7.4.2.2 *Aandachtspunten*

Lichthinder door wegverlichting kan beperkt worden door te kiezen voor lichtarmaturen die enkel de weg en niet de omgeving verlichten, LED-verlichting ingewerkt in het wegdek (dit laatste lijkt vooral aangewezen voor de laterale weg in de G3-alternatieven),… De afschermingsmaatregelen die voorzien worden voor lucht en/of geluid (zie hiervoor) dragen ook bij aan het beperken van de lichthinder door wegverkeer t.h.v. de bewoning.

Indicatieve aanbevelingen tijdens de **aanlegfase**:

- Tijdelijke omleidingswegen vermijden aan de kant van bewoning
- Waar mogelijk de voor de exploitatiefase opgelegde afscherming (bermen/schermen) reeds voorzien in de aanlegfase

- Werfroutes door woonzones en stofhinder van grondopslag maximaal vermijden

7.4.3 Grensoverschrijdende effecten

7.4.3.1 *Effecten op het Brussels Hoofdstedelijk Gewest*

De gezondheidseffecten van de verschillend scenario's op het Brussels gewest kunnen twee vormen aannemen: enerzijds de impact van het verkeer dat binnen het plangebied zelf rijdt, anderzijds de effecten van de toe- of afname van (sluip)verkeer op het onderliggend wegennet.

7.4.3.1.1 Lucht- en geluidseffecten veroorzaakt door de ringzone zelf

Een significante impact van de ring zelf binnen Brussel beperkt zich logischerwijs tot de zones waar de R0 dicht bij de grens van het Brussels gewest gelegen is én waar relevante bewoning voorkomt in deze grenszone. De effecten in de grenszone van Nederoverheembeek, waar de R0 nochtans deels op Brussels grondgebied loopt, zijn b.v. niet relevant naar blootstelling toe omdat dit een industriezone betreft. De stadsdelen die blootgesteld zijn aan negatieve lucht- en geluidseffecten vanuit het plangebied zijn vooral Laken en Jette en in mindere mate Ganshoren en Sint-Agatha-Berchem. In volgende zones die (deels) op Brussels grondgebied gelegen zijn, treden in bepaalde scenario's (vaak in de meeste, soms zelfs in allemaal) negatieve lucht- en/of geluidseffecten op die aanleiding geven tot het zoeken naar oplossingen:

Tabel 7-20: Overzicht op te lossen knelpunten op Brussels grondgebied in de ringzone per scenario

	Bewoning	G1A2	G1A1	G2A1	G2A2	G3A1	G3A2	G3A3	G2A1_sl	G2A1_ov	G2A1_rm	G1A1_dg	G1A2_sn
Lucht	Dikke Beuklaan	X	X	X	X				X	X	X	X	X
	Romeinse Steenweg west	X	X	X	X				X		X	X	X
	Verregatstraat	X	X	X	X		X		X	X	X	X	X
	Romeinse Steenweg oost									X			
Geluid	Dikke Beuklaan	X	X	X	X				X	X	X	X	X
	Verregatstraat	X	X	X	X	X	X	X	X	X	X	X	X

De belangrijkste positieve effecten op Brussels grondgebied zijn gekoppeld aan het downgraden van de A12 binnen de ring en het verlagen van de snelheid van 120 naar 70 km/u. Deze ingrepen vinden volledig plaats op Vlaams grondgebied maar hun positieve effecten stralen uit tot binnen het Brussels gewest (deelgebieden Laken en Nederoverheembeek).

7.4.3.1.2 Lucht- en geluidseffecten buiten de ringzone / in het Brussels gewest als geheel

Buiten de directe invloedssfeer van de ringzone zijn de effecten van het plan op Brussels grondgebied gekoppeld aan de toe- of afname van verkeer op het Brussels wegennet t.g.v. de herinrichting van de ring. Hoewel het totaal verkeersvolume binnen het Brussels gewest in een aantal scenario's afneemt (zie hieronder), zijn er in alle scenario's verkeersassen met een significante toename van de NO2-immissie. Voor de andere luchtpolluenten en voor verkeersgeluid zijn de immissiewijzigingen vrijwel overal te klein om een significant effect te genereren (behalve in het ams-scenario).

Op een aantal grotere assen (invalswegen van Brussel-centrum zoals de Keizer Karellaan, de Leopold III-laan en de Louizalaan) komen significante verkeerstoenames voor in de scenario's waarin de autobereikbaarheid van Brussel-centrum verhoogt dankzij het beter functioneren van het ringsysteem (scenario's G1A2 en de G2-groep), wat als een aanvaardbaar effect wordt beschouwd. In scenario's waarin het ringsysteem beduidend slechter functioneert – de G3-groep en de varianten met capaci-

teitsvermindering op de ring (“rm”- en “dg”-varianten) – gaat het daarentegen om een ongewenste toename van sluipverkeer, vooral op de grote oost-west-as tussen knopen E40 west en E40 oost.

Een beperkt deel van het Brussels gewest valt buiten het modelgebied voor lucht (Ukkel en Zoniën-woud) en het overgrote deel van het gewest valt buiten het modelgebied voor geluid. Als proxy voor de lucht- en geluidseffecten op het Brussels gewest als geheel kijken we daarom ook naar de wijziging in het aantal voertuigkilometers per scenario t.o.v. de referentiesituatie. Uit onderstaande tabel blijkt dat de scenario’s in de “light”-groep (behalve de downgrade-variant) een (zeer) beperkte afname van het totaal verkeer binnen het Brussels gewest genereren, terwijl de “parallel” en “laterale” scenario’s voor een beperkte verkeerstoename zorgen. De verkeersafname is uiteraard veruit het grootst in het ams-scenario (-13% pae), waarin de hoeveelheid bestemmingsverkeer kunstmatig verlaagd wordt, maar opvallend genoeg geldt dit enkel voor personenverkeer (+14%); het vrachtverkeer neemt in het ams-scenario met ca. 8% *toe* in Brussel. Ook bij scenario G1A1 zien we deze tegenstelling, zij het minder uitgesproken.

Tabel 7-21: Voertuigkilometers per scenario binnen het Brussels Hoofdstedelijk Gewest

Brussel						
(x1000 vtgkm/etm)	pw	Δ Ref %	vw	Δ Ref %	pae	Δ Ref %
REF	10806,1		231,3		11268,7	
G1A1	10674,2	-1,22	239,8	3,67	11153,7	-1,02
G1A2	10799,4	-0,06	230,6	-0,29	11260,6	-0,07
G2A1	10872,7	0,62	238,1	2,94	11348,9	0,71
G3A1	10817,2	0,10	229,7	-0,68	11276,6	0,07
G3A2	10855,4	0,46	232,9	0,68	11321,1	0,47
G2A1_rm	10860,6	0,50	237,5	2,69	11335,6	0,59
G1A2_sn	10739,8	-0,61	230,1	-0,51	11200,0	-0,61
G1A1_dg	10829,0	0,21	233,7	1,04	11296,3	0,25
G2A1_ams	*9296,6*	*-13,97*	*250,1*	*8,14*	*9796,9*	*-13,06*

7.4.3.2 *Effecten op het Waals Gewest*

Wallonië valt volledig buiten het mesostudiegebied en dus ook buiten het modelgebied van de lucht- en geluidsmodellering. De gezondheidseffecten van de verschillende scenario’s kunnen wel indirect ingeschat worden o.b.v. de wijziging in aantal voertuigkilometers binnen het Waals gedeelte van het macrostudiegebied.

Uit onderstaande tabel blijkt dat de impact van de herinrichting van de R0-noord in alle scenario’s behalve het scenario met ambitieuze modal split (ams) op Waals grondgebied (logischerwijs) beperkt is (wijziging aantal voertuigkilometers < +/- 1%), waardoor ook de effecten op de lokale lucht- en geluidskwaliteit beperkt zullen zijn. En, zoals hiervoor aangegeven in discipline mobiliteit, indien er toch significante effecten zouden zijn, situeren deze zich op het hoofdwegennet, en niet op het onderliggend wegennet t.h.v. bewoning.

Niettemin kan er toch een onderscheid gemaakt worden tussen de scenario’s: in G1A1, G1A2, G2A1 en G1A2_sn neemt het totaal verkeersvolume in het Waals gedeelte van het macrostudiegebied merkbaar af, in de andere niet-ams-scenario’s niet of nauwelijks (G3A2 scoort het slechtst met een toename van +0,2%). De alternatieven met de beste doorstroming en grootste capaciteit op de ring (zie discipline mobiliteit) hebben dus het meest positief effect op Wallonië, wellicht omdat ze verkeer onttrekken aan het zuidelijk deel van de R0 en/of aan lokale routes op Waals grondgebied.

In het ams-scenario is er logischerwijs wel een duidelijke afname van het totaal verkeer op Waals grondgebied (-7% pae), maar opvallend genoeg geldt dit enkel voor personenwagens (+8%). Het aantal vrachtwagenkms neemt toe met 2,4%, wellicht door de grotere restcapaciteit op het (auto)wegennet door het dalen van het personenverkeer.

Tabel 7-22: Voertuigkilometers per scenario binnen het Waals gedeelte van het macrostudiegebied

Wallonië						
(x1000 vtgkm/etm)	pw	Δ Ref %	vw	Δ Ref %	pae	Δ Ref %
REF	8418,8		620,0		9658,7	
G1A1	8364,2	-0,65	621,7	0,29	9607,6	-0,53
G1A2	8364,3	-0,65	615,6	-0,71	9595,4	-0,66
G2A1	8379,6	-0,47	617,9	-0,33	9615,5	-0,45
G3A1	8419,9	0,01	622,4	0,40	9664,8	0,06
G3A2	8435,7	0,20	621,4	0,23	9678,5	0,20
G2A1_rm	8410,7	-0,10	620,6	0,11	9651,9	-0,07
G1A2_sn	8372,7	-0,55	617,2	-0,45	9607,1	-0,53
G1A1_dg	8414,8	-0,05	624,3	0,70	9663,3	0,05
G2A1_ams	*7738,8*	*-8,08*	*635,1*	*2,44*	*9009,0*	*-6,73*

Discipline mens-gezondheid
Kaartenbijlage

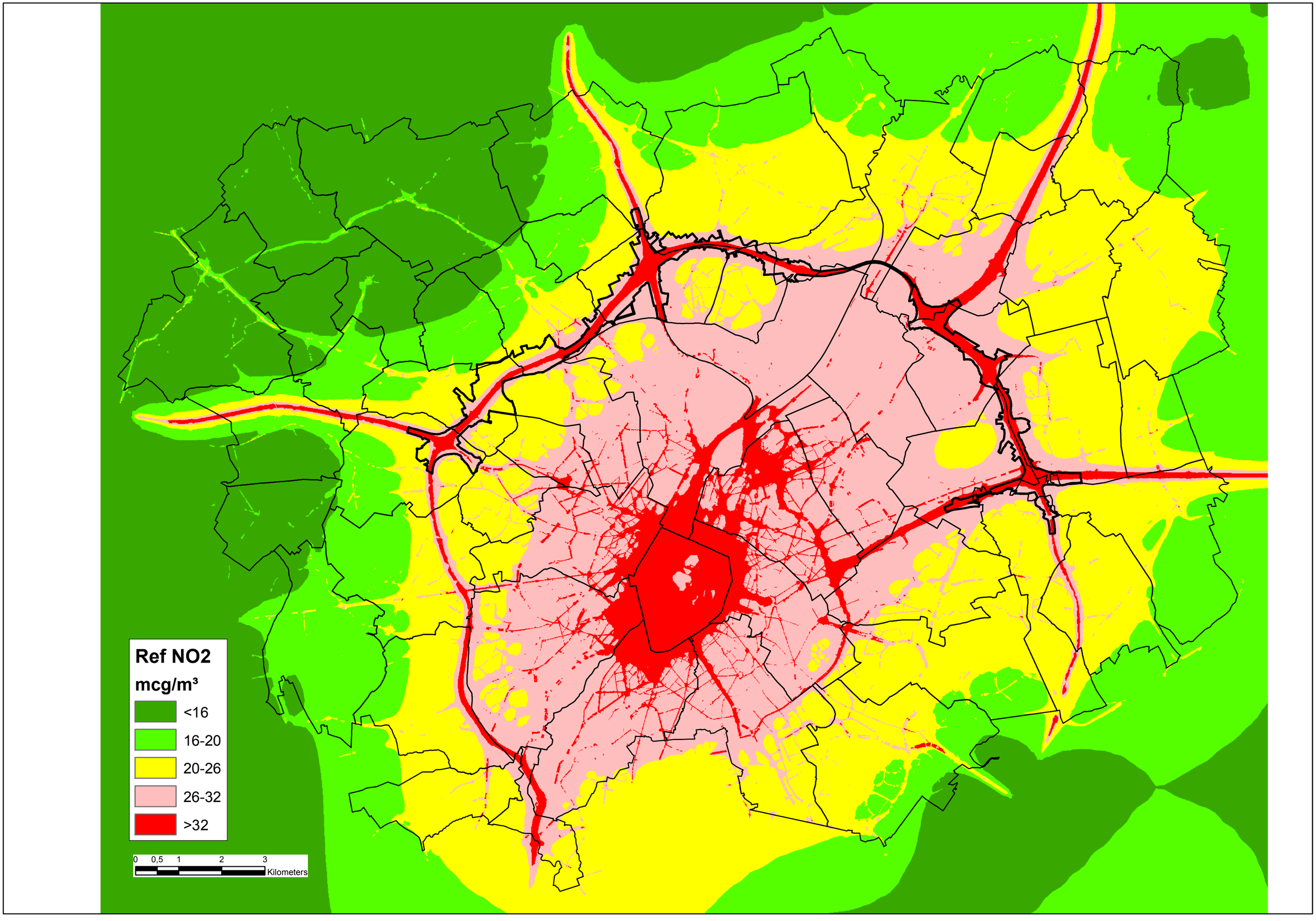
Ref NO2
mcg/m³
<16
16-20
20-26
26-32
>32
0 0,5 1 2 3
Kilometers

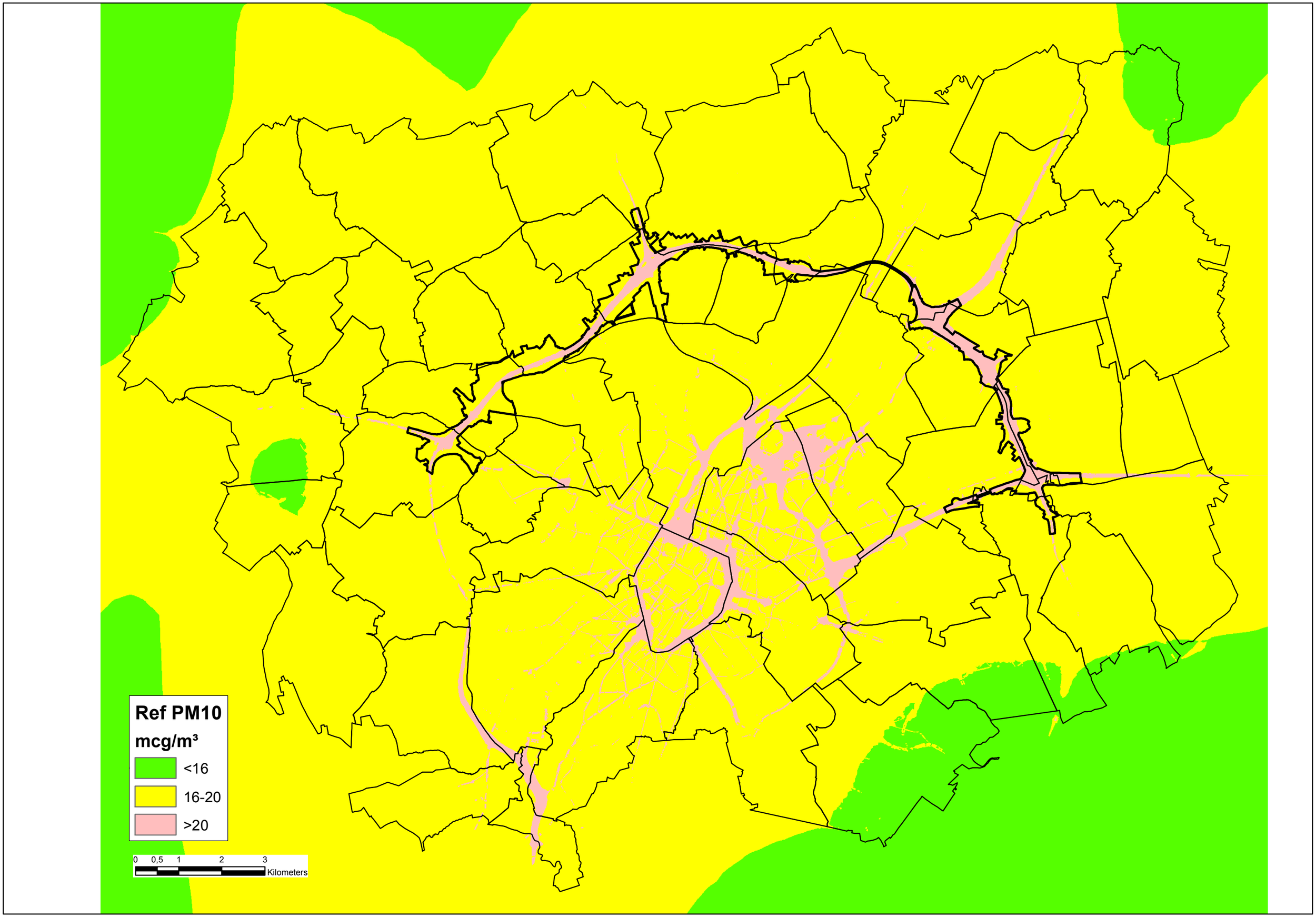
Ref PM10
mcg/m³
<16
16-20
>20
0 0,5 1 2 3
Kilometers

Ref PM2,5

mcg/m³

<10

10-20

>20

0 0,5 1 2 3 Kilometers

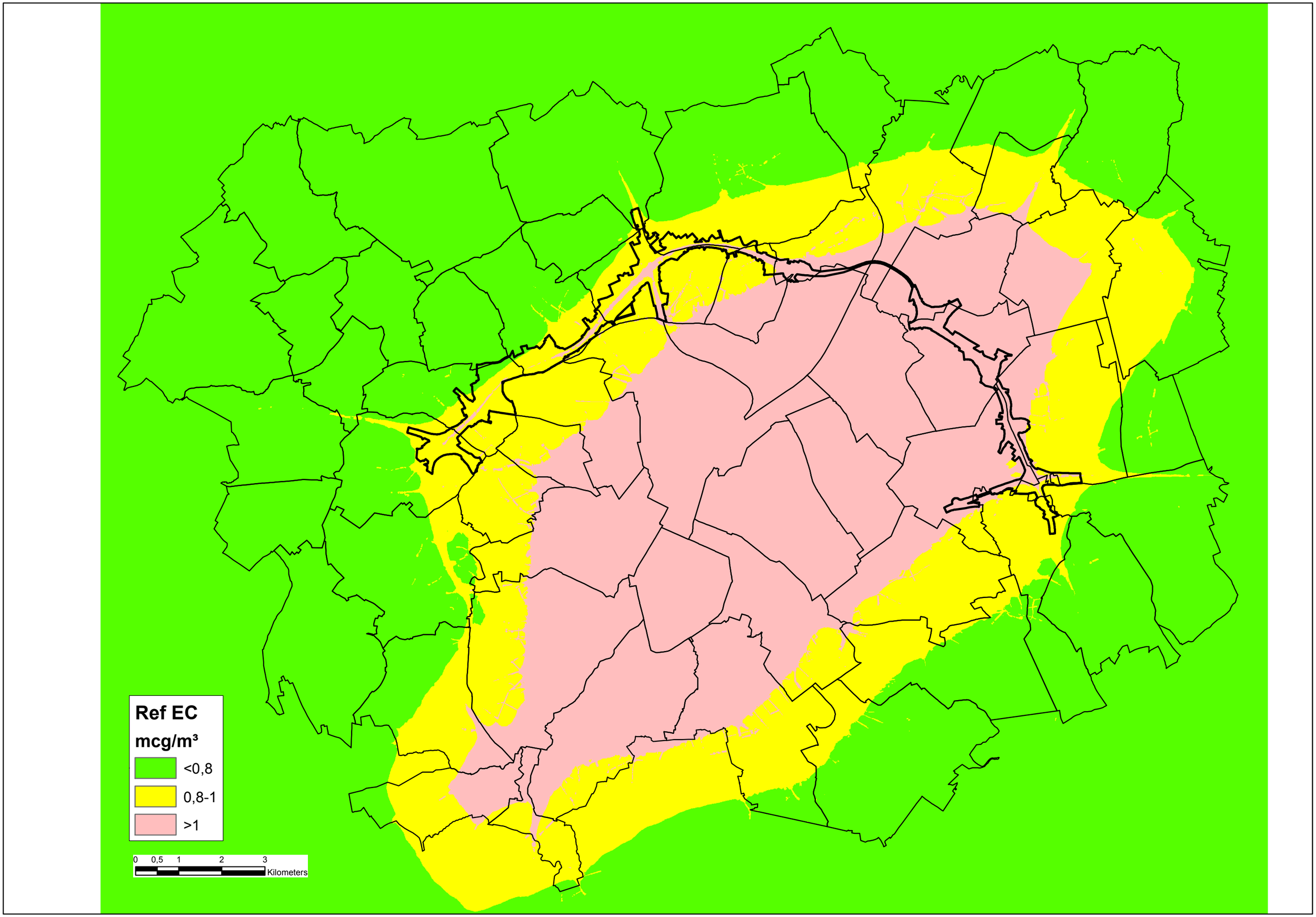
Ref EC
mcg/m³
<0,8
0,8-1
>1
0 0,5 1 2 3
Kilometers

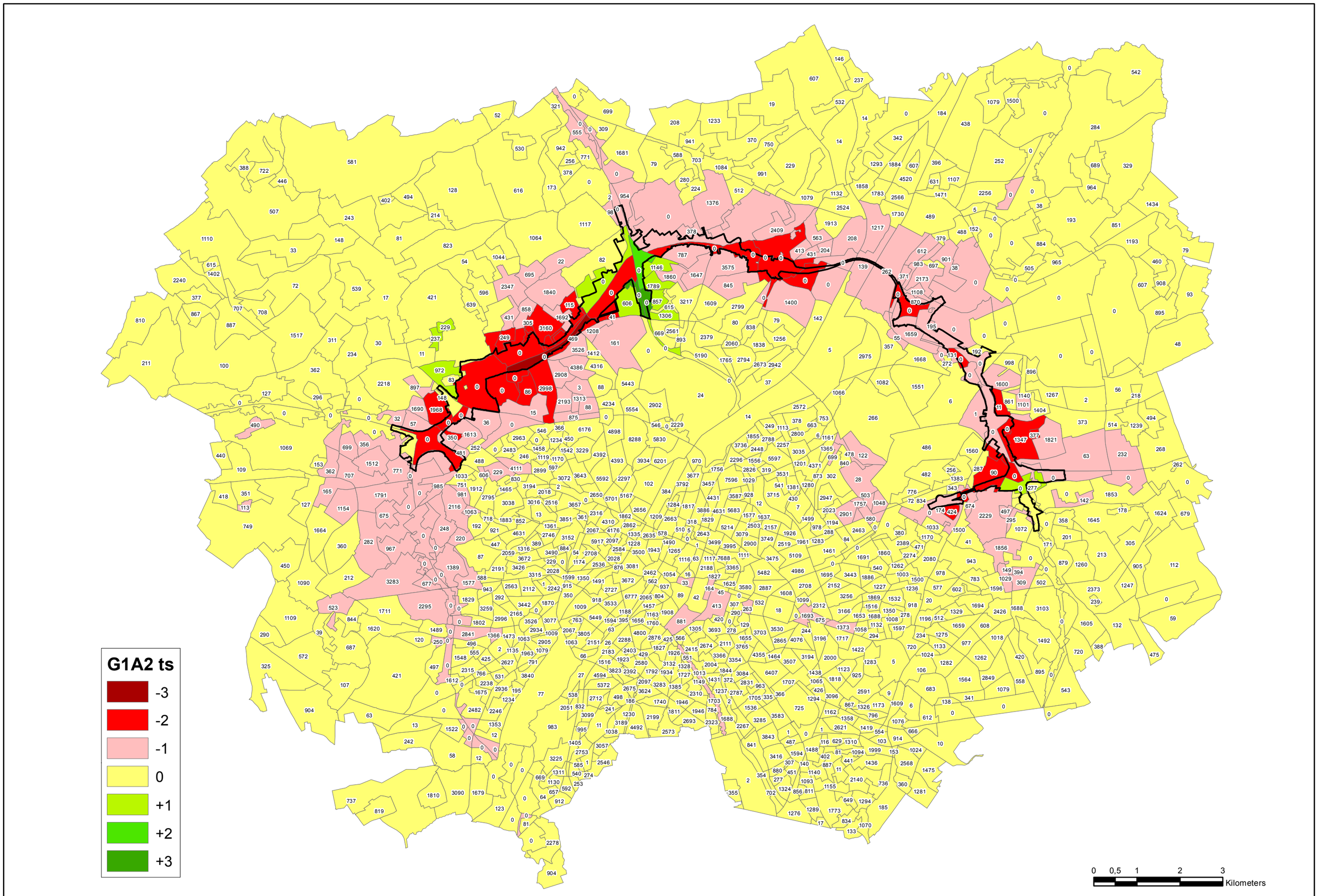
G1A2 ts
-3
-2
-1
0
+1
+2
+3
0
0,5
1
2
3
Kilometers

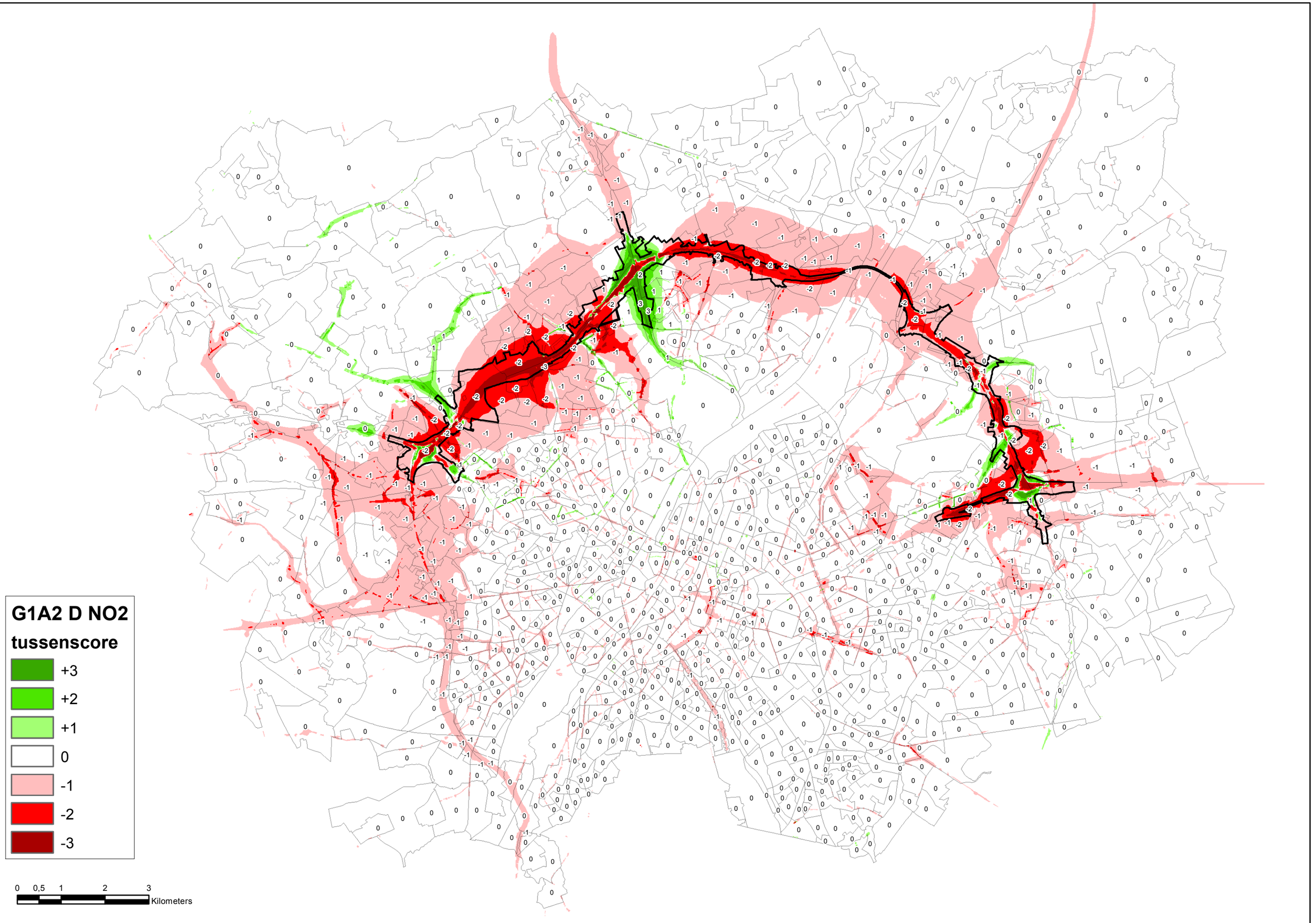
G1A2 D NO2
tussenscore
+3
+2
+1
0
-1
-2
-3
0 0,5 1 2 3
Kilometers

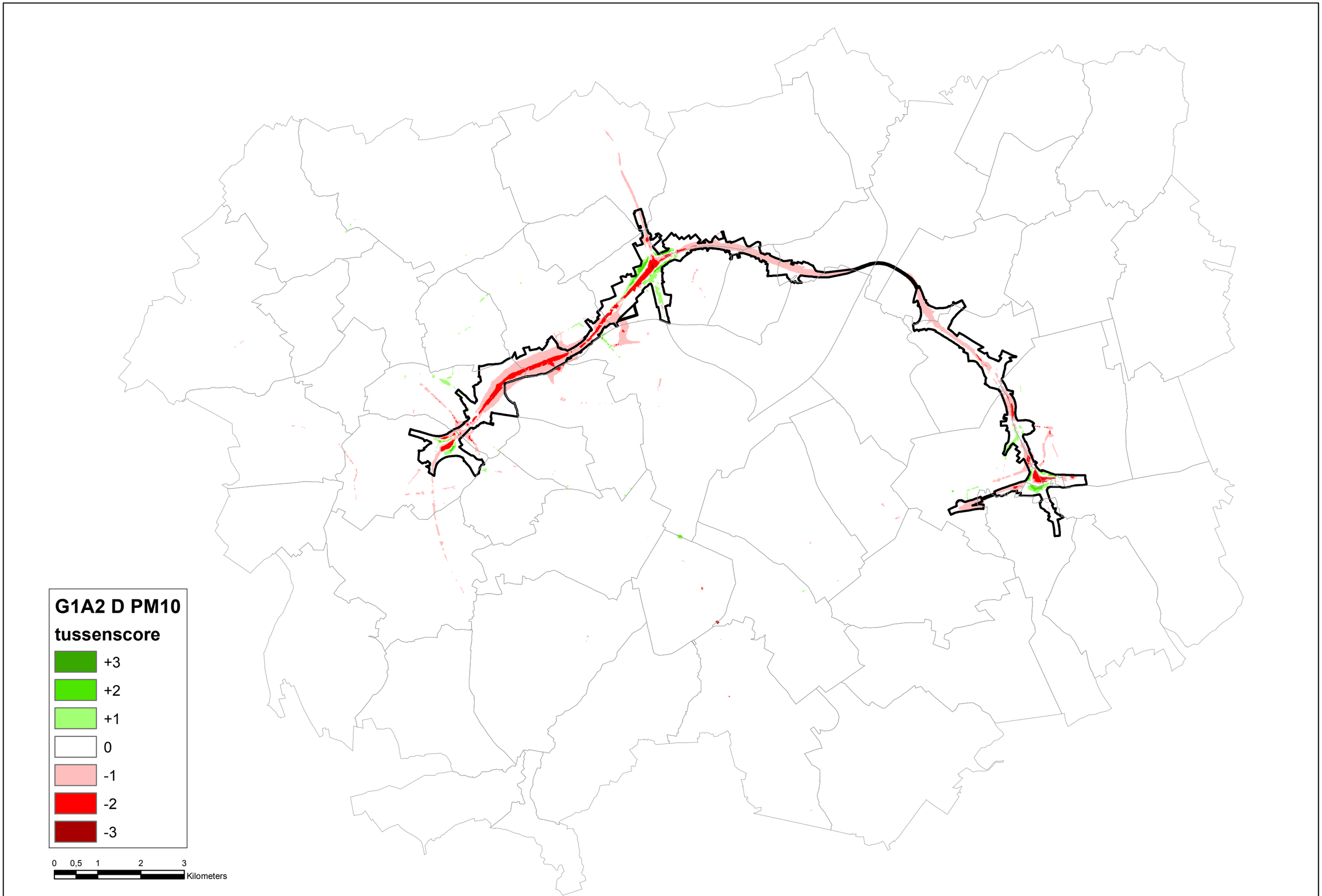
G1A2 D PM10
tussenscore
+3
+2
+1
0
-1
-2
-3
0 0,5 1 2 3
Kilometers

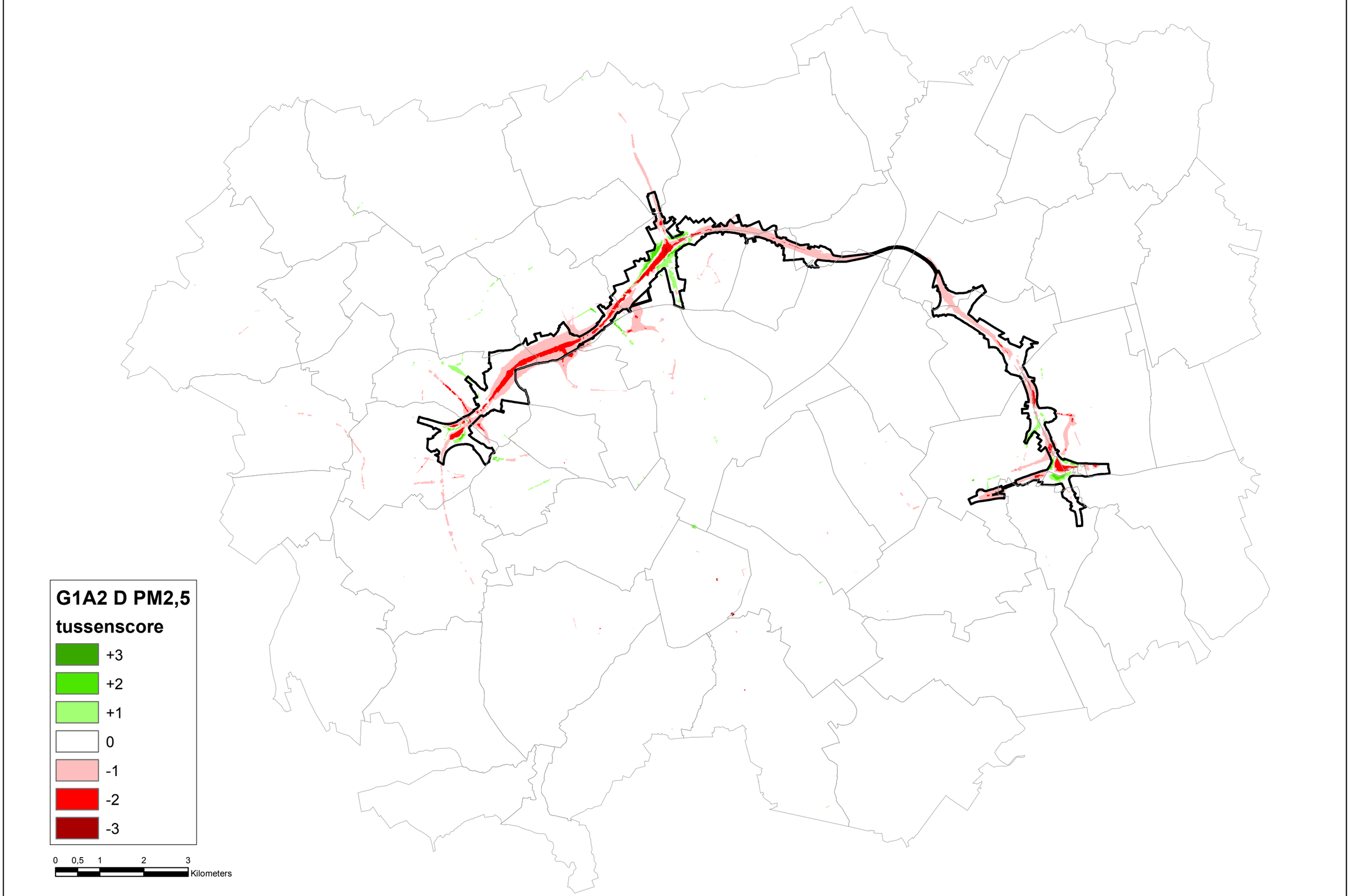
G1A2 D PM2,5
tussenscore
+3
+2
+1
0
-1
-2
-3
0 0,5 1 2 3
Kilometers

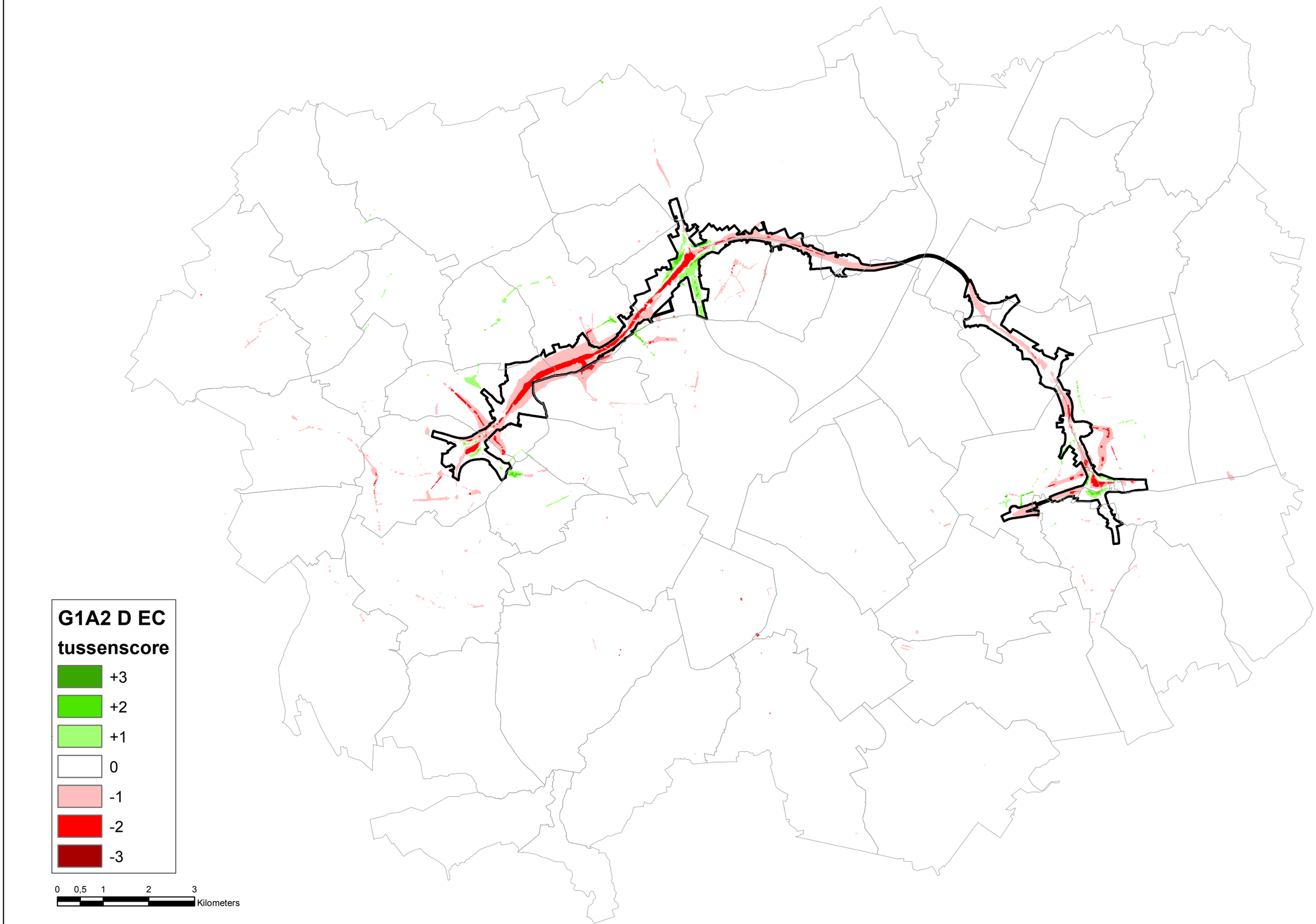
G1A2 D EC
tussenscore
+3
+2
+1
0
-1
-2
-3
0 0,5 1 2 3
Kilometers

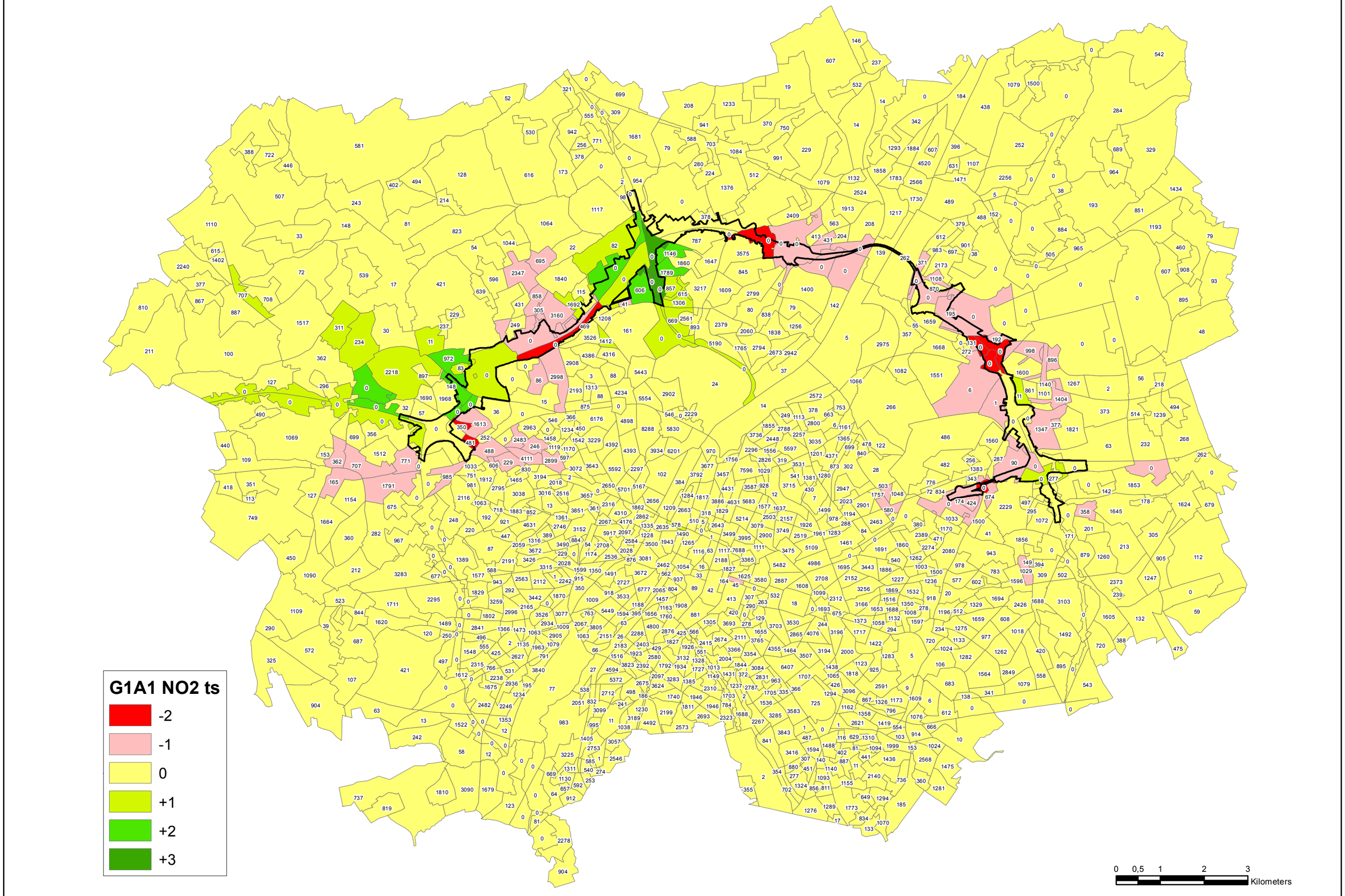
G1A1 NO2 ts
-2
-1
0
+1
+2
+3
0
0,5
1
2
3
Kilometers

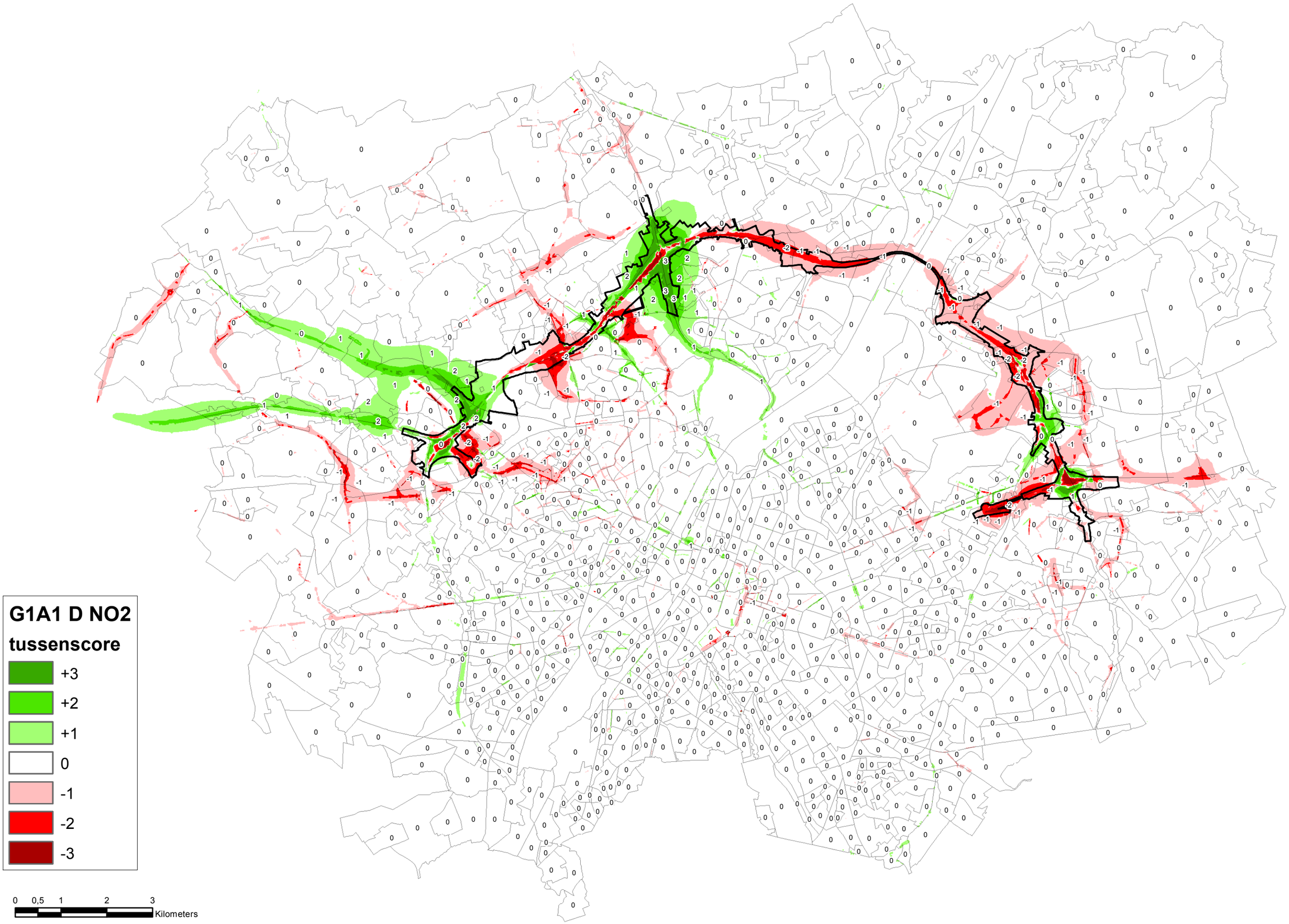
G1A1 D NO2
tussenscore
+3
+2
+1
0
-1
-2
-3
0 0,5 1 2 3
Kilometers

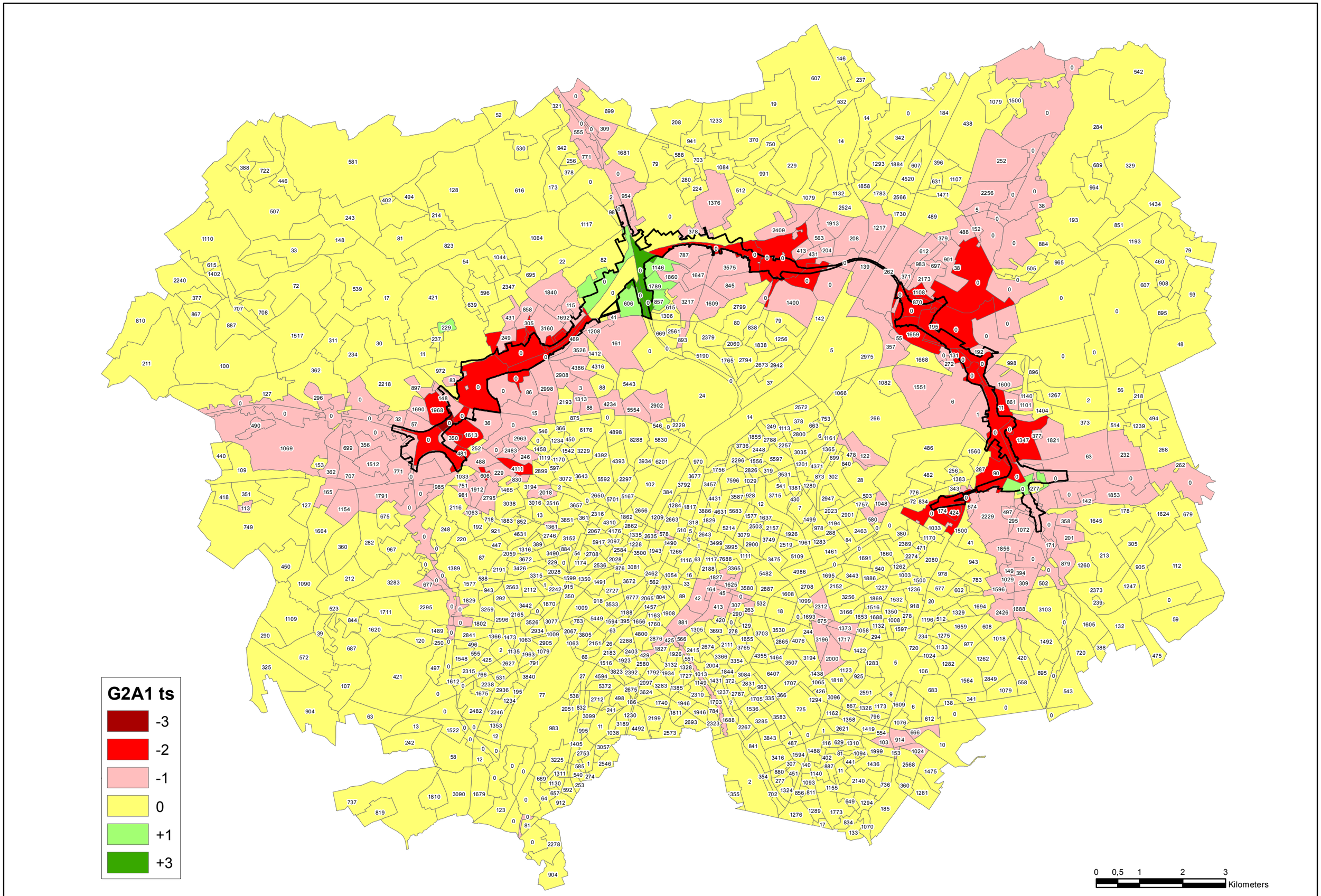
G2A1 ts
-3
-2
-1
0
+1
+3
0
0,5
1
2
3
Kilometers

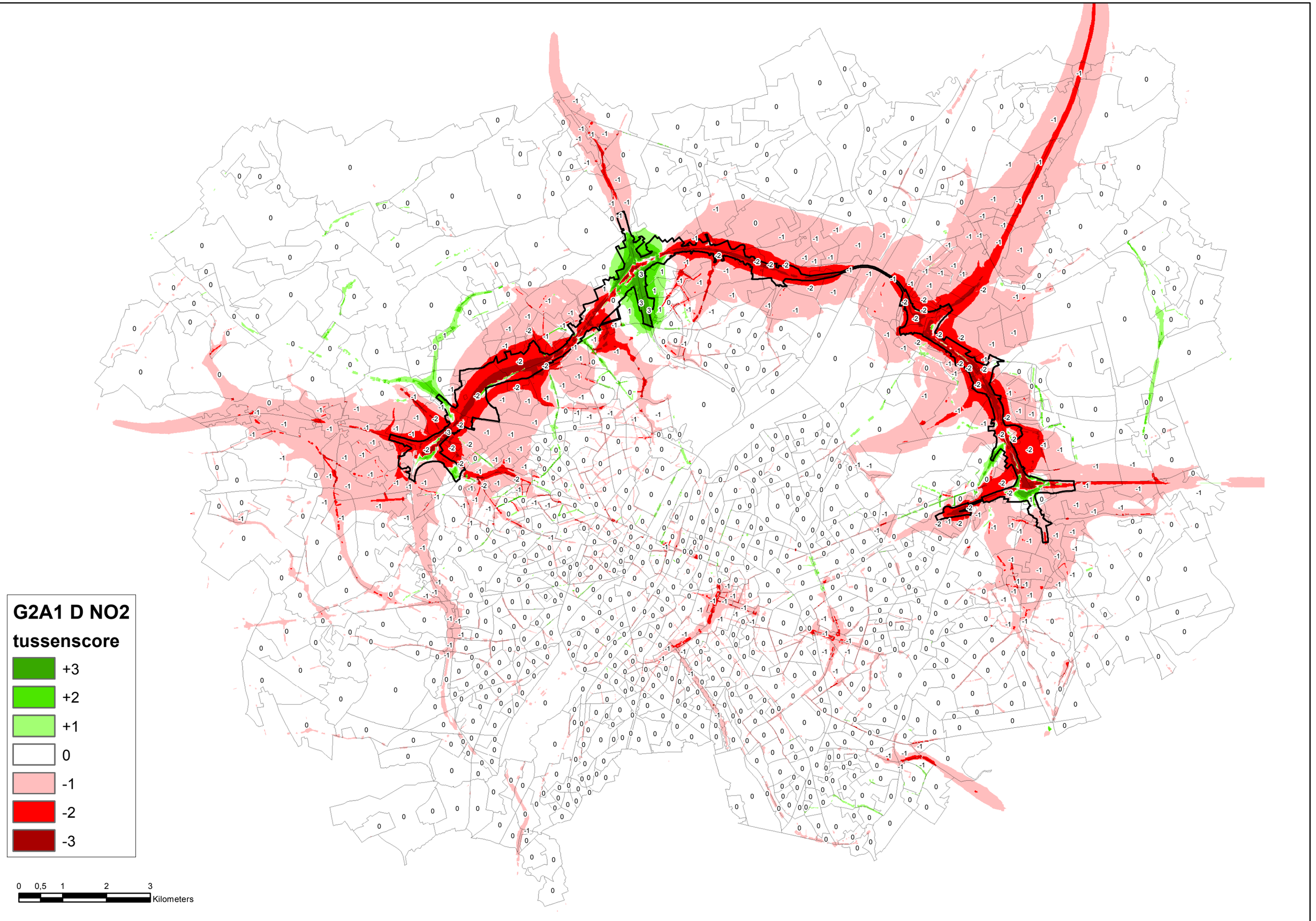
G2A1 D NO2
tussenscore
+3
+2
+1
0
-1
-2
-3
0 0,5 1 2 3
Kilometers

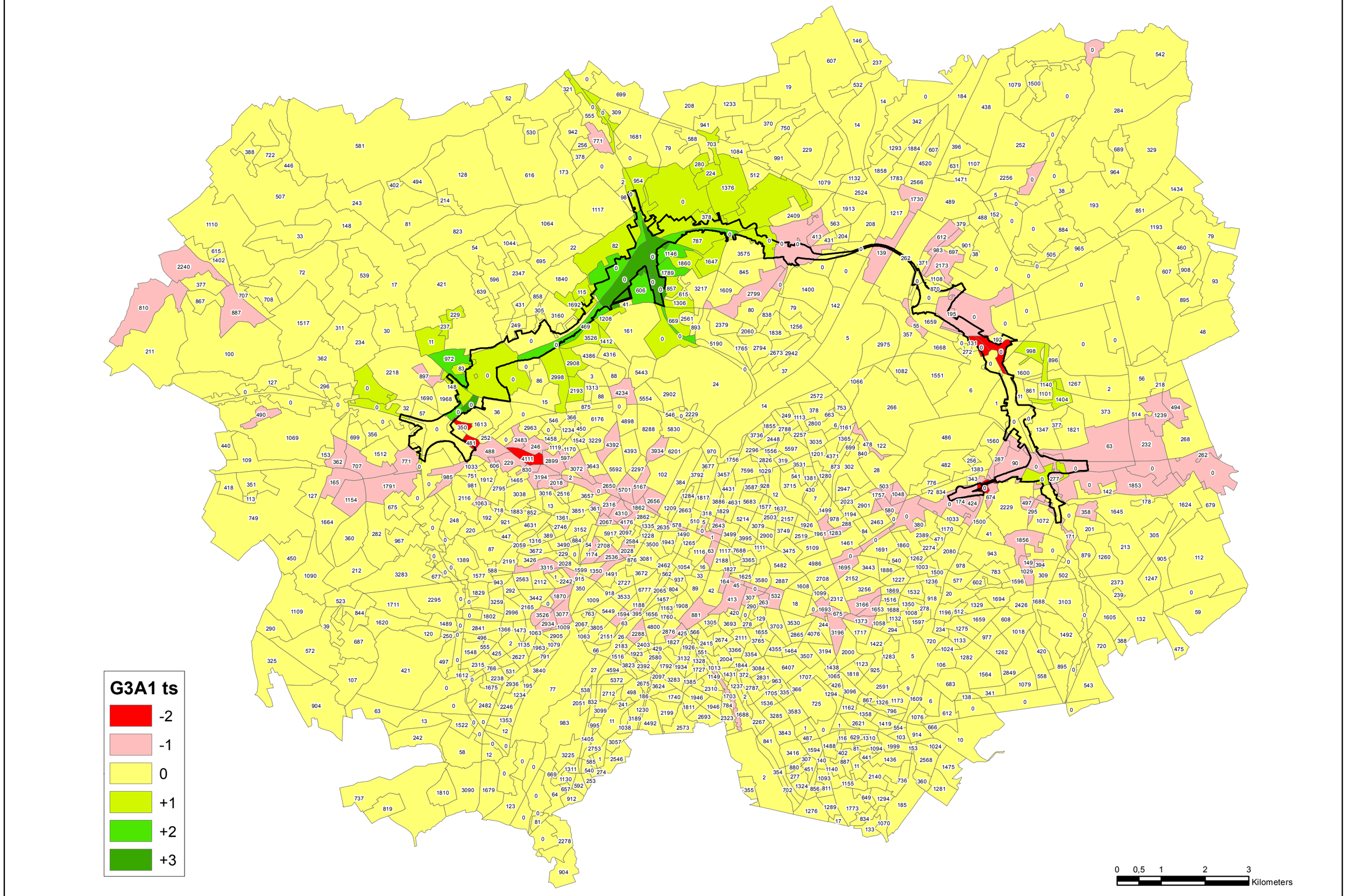
G3A1 ts
-2
-1
0
+1
+2
+3
0
0,5
1
2
3
Kilometers

G3A1 D NO2

tussenscore

- +3
- +2
- +1
- 0
- -1
- -2
- -3

0 0,5 1 2 3 Kilometers

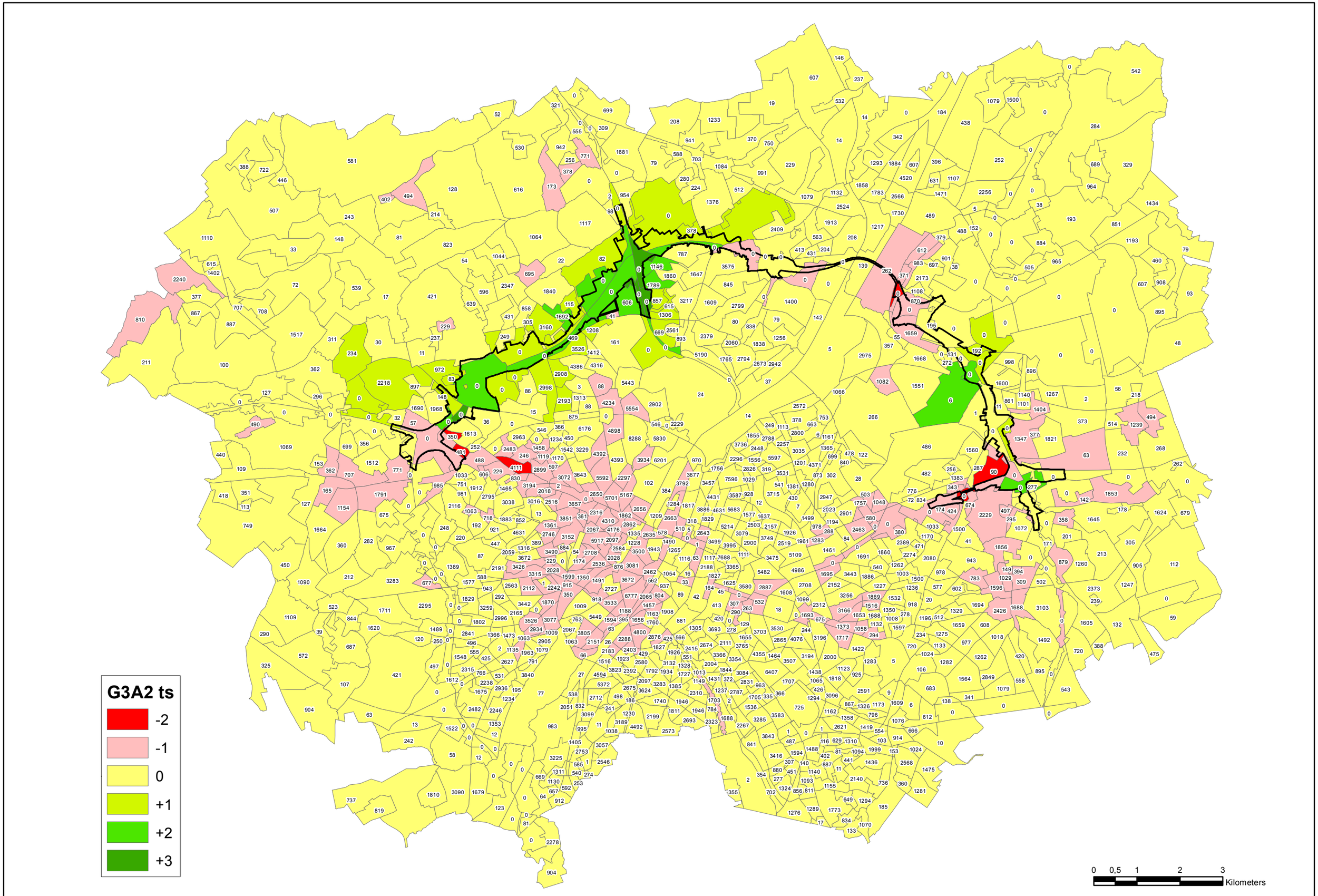
G3A2 ts
-2
-1
0
+1
+2
+3
0
0,5
1
2
3
Kilometers

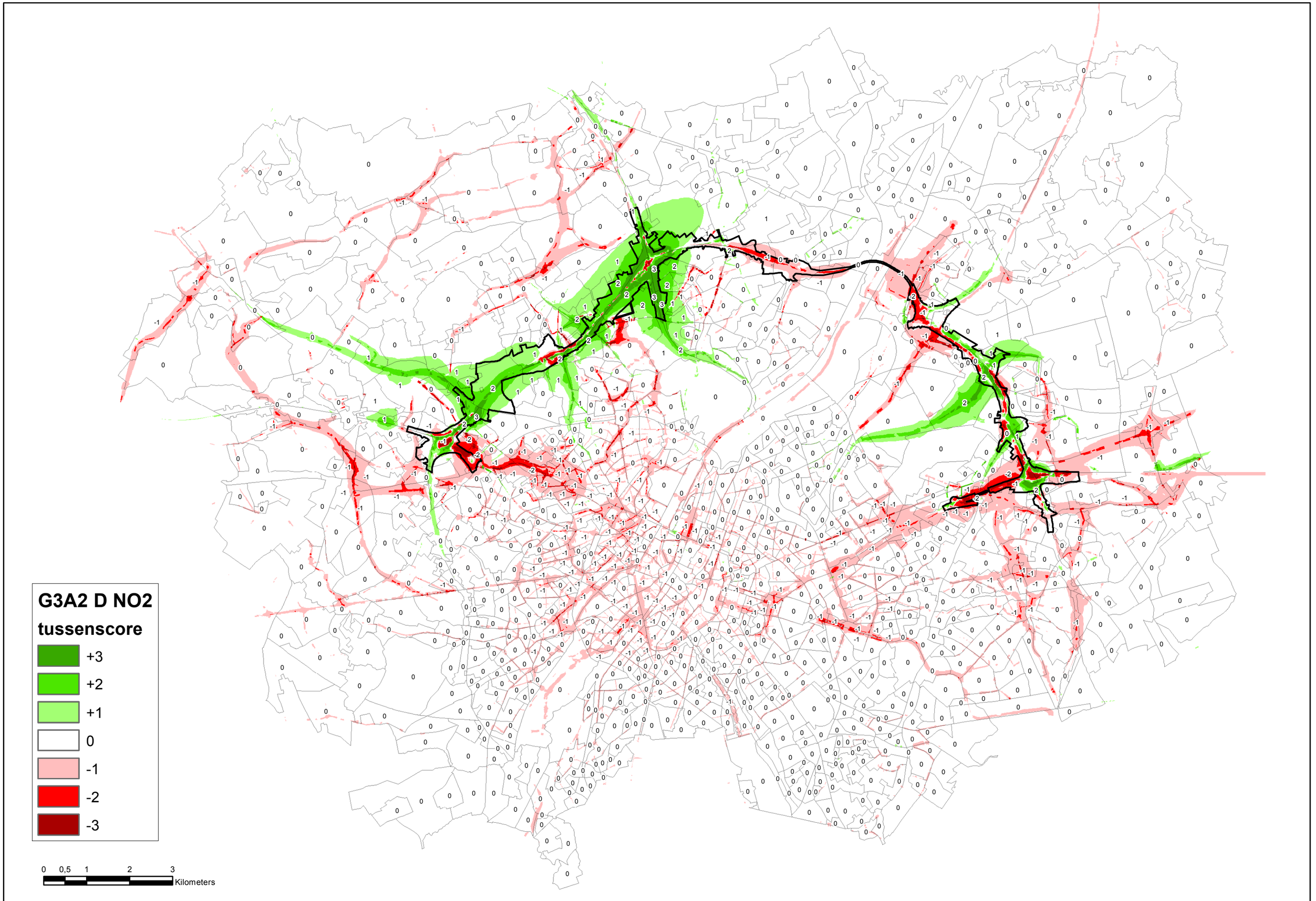
G3A2 D NO2
tussenscore
+3
+2
+1
0
-1
-2
-3
0 0,5 1 2 3
Kilometers

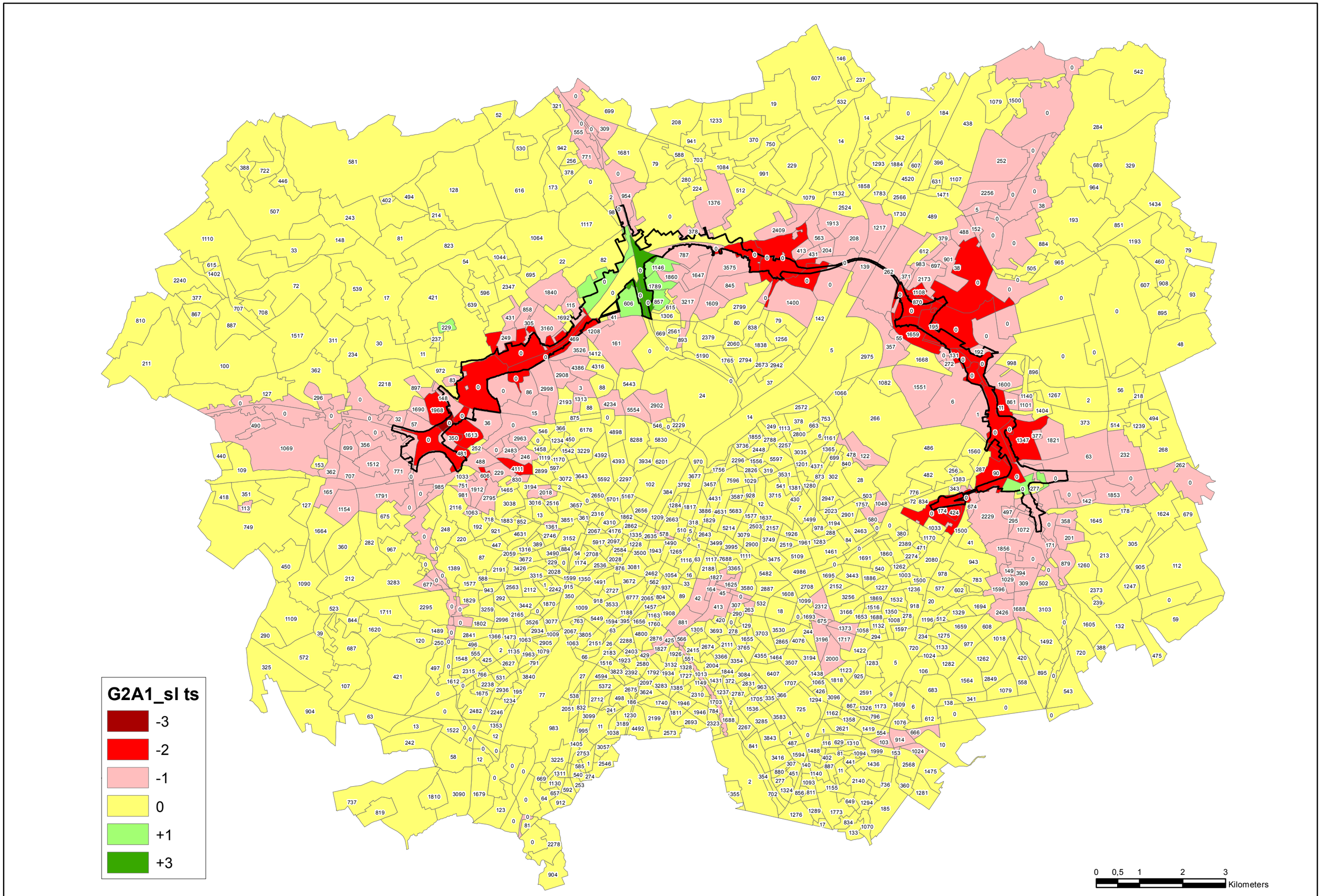
G2A1_sl ts
-3
-2
-1
0
+1
+3
0
0,5
1
2
3
Kilometers

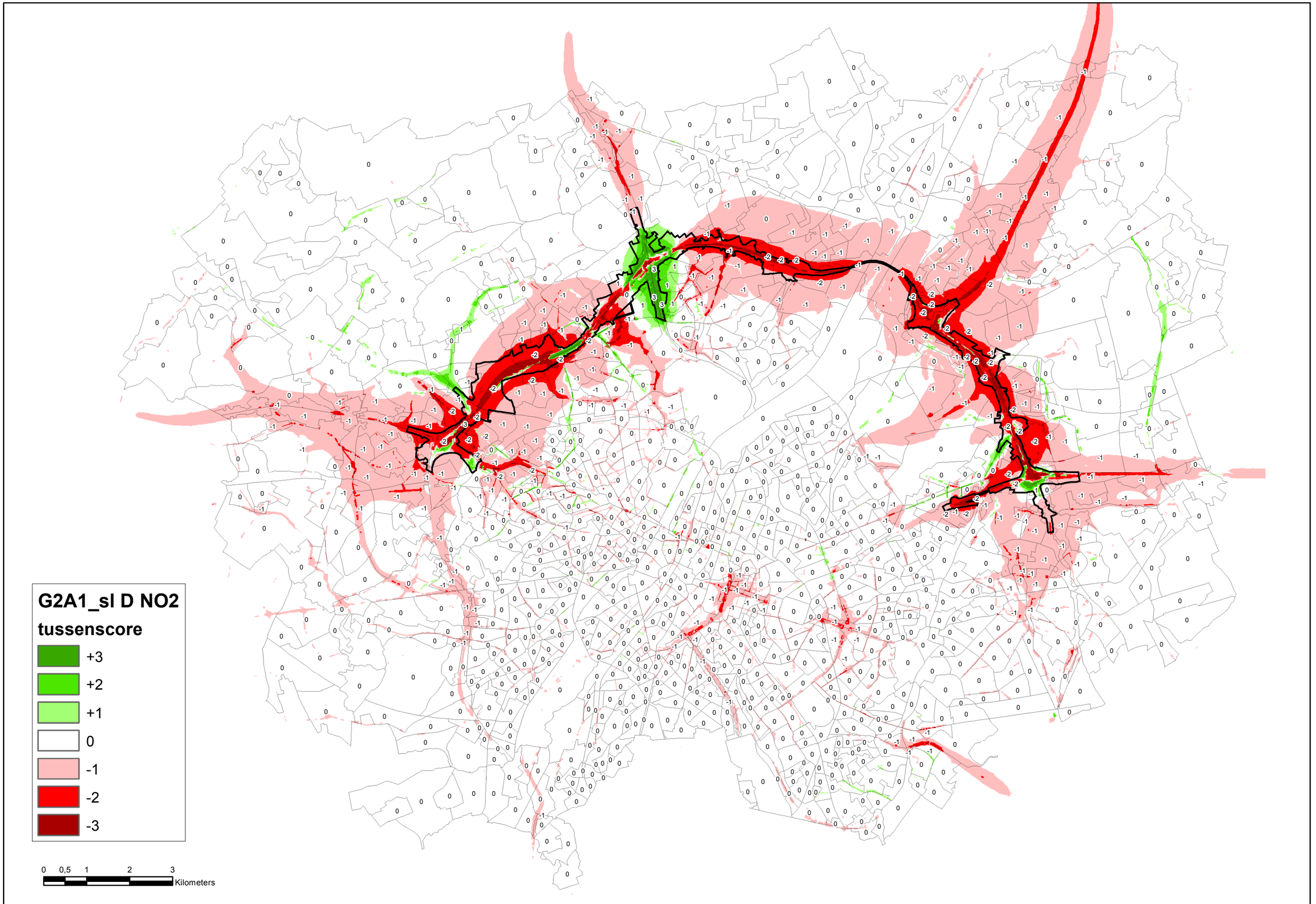
G2A1_sl D NO2
tussenscore
+3
+2
+1
0
-1
-2
-3
0 0,5 1 2 3
Kilometers

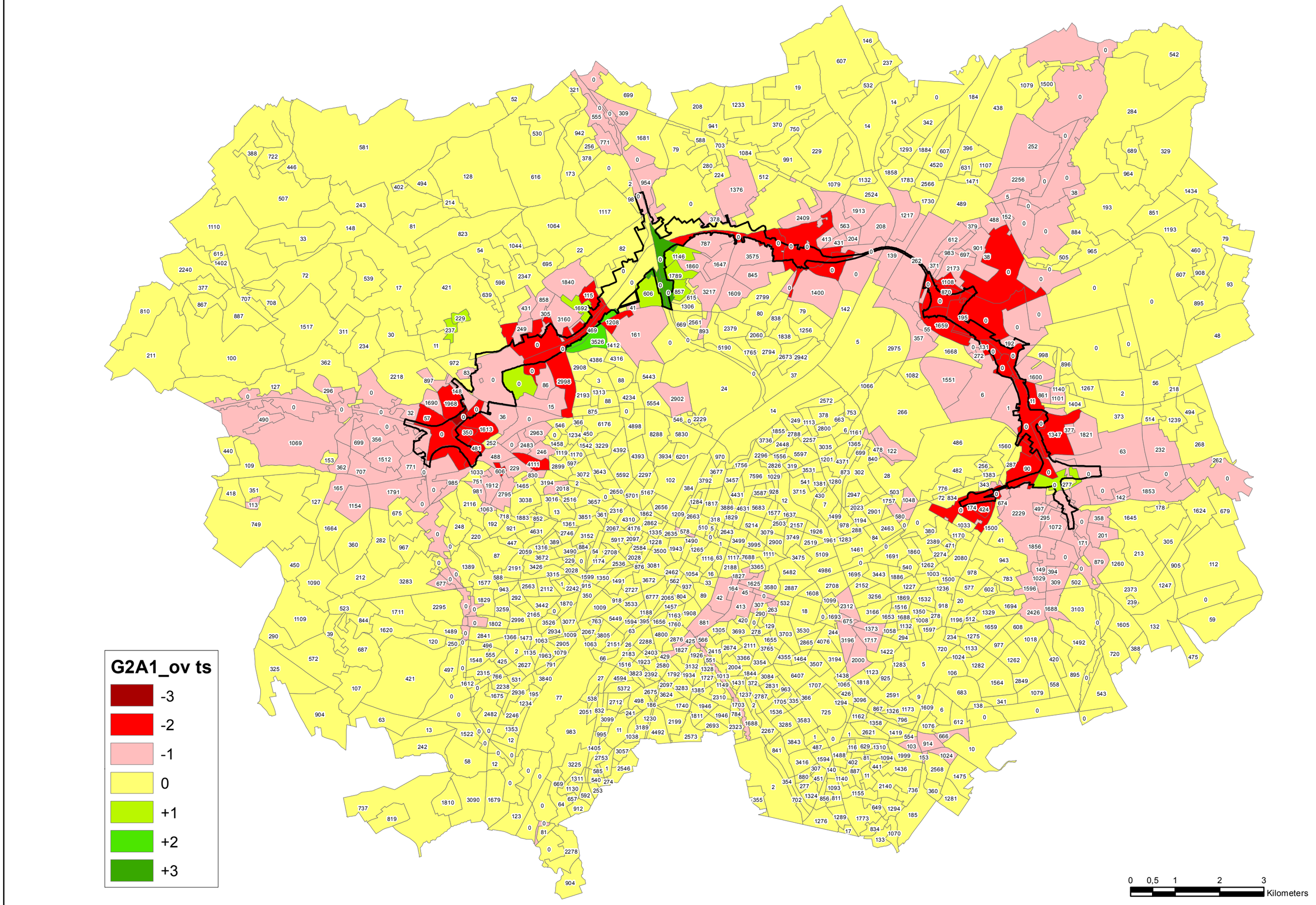
G2A1_ov ts
-3
-2
-1
0
+1
+2
+3
0
0,5
1
2
3
Kilometers

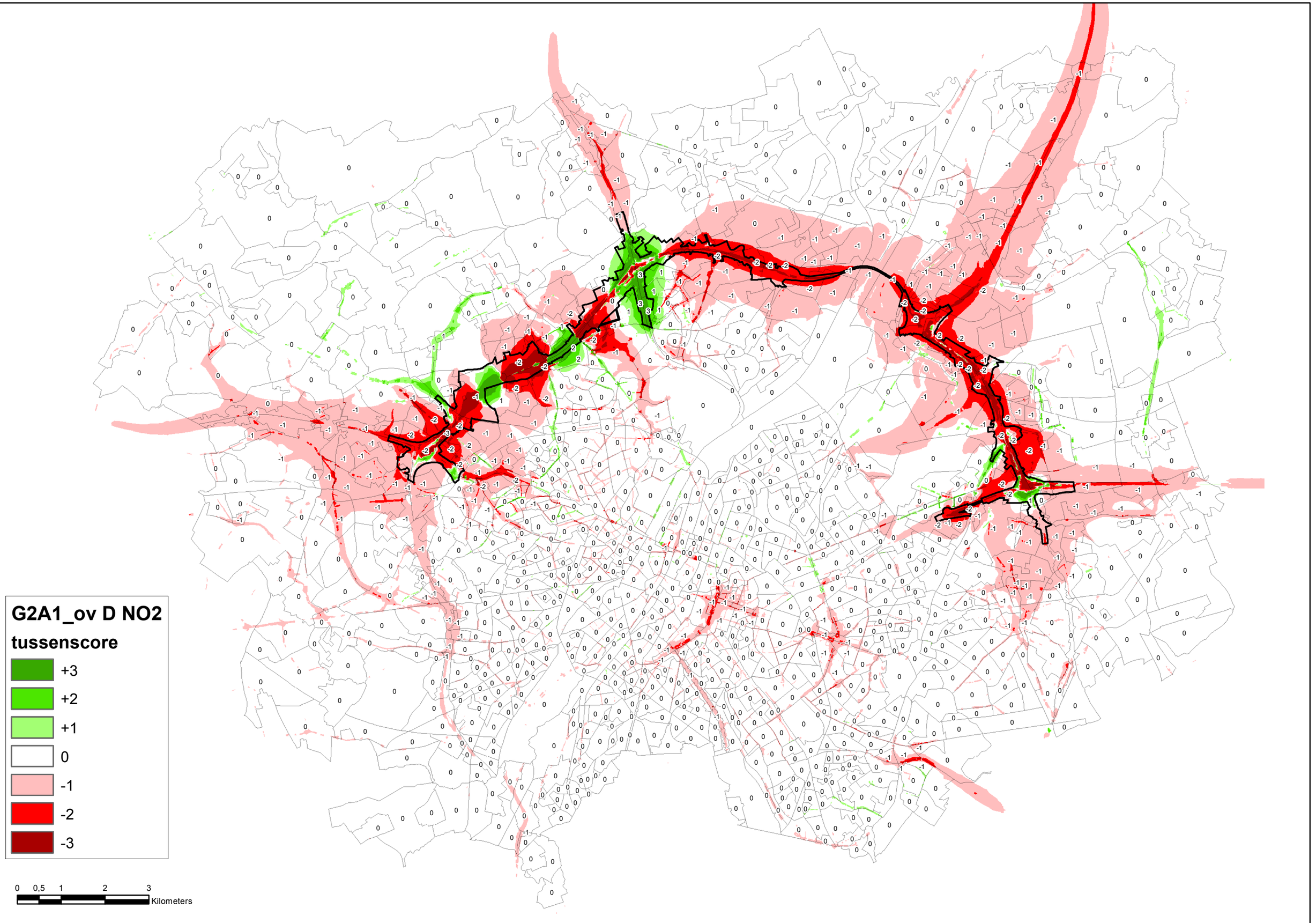
G2A1_ov D NO2
tussenscore
+3
+2
+1
0
-1
-2
-3
0 0,5 1 2 3
Kilometers

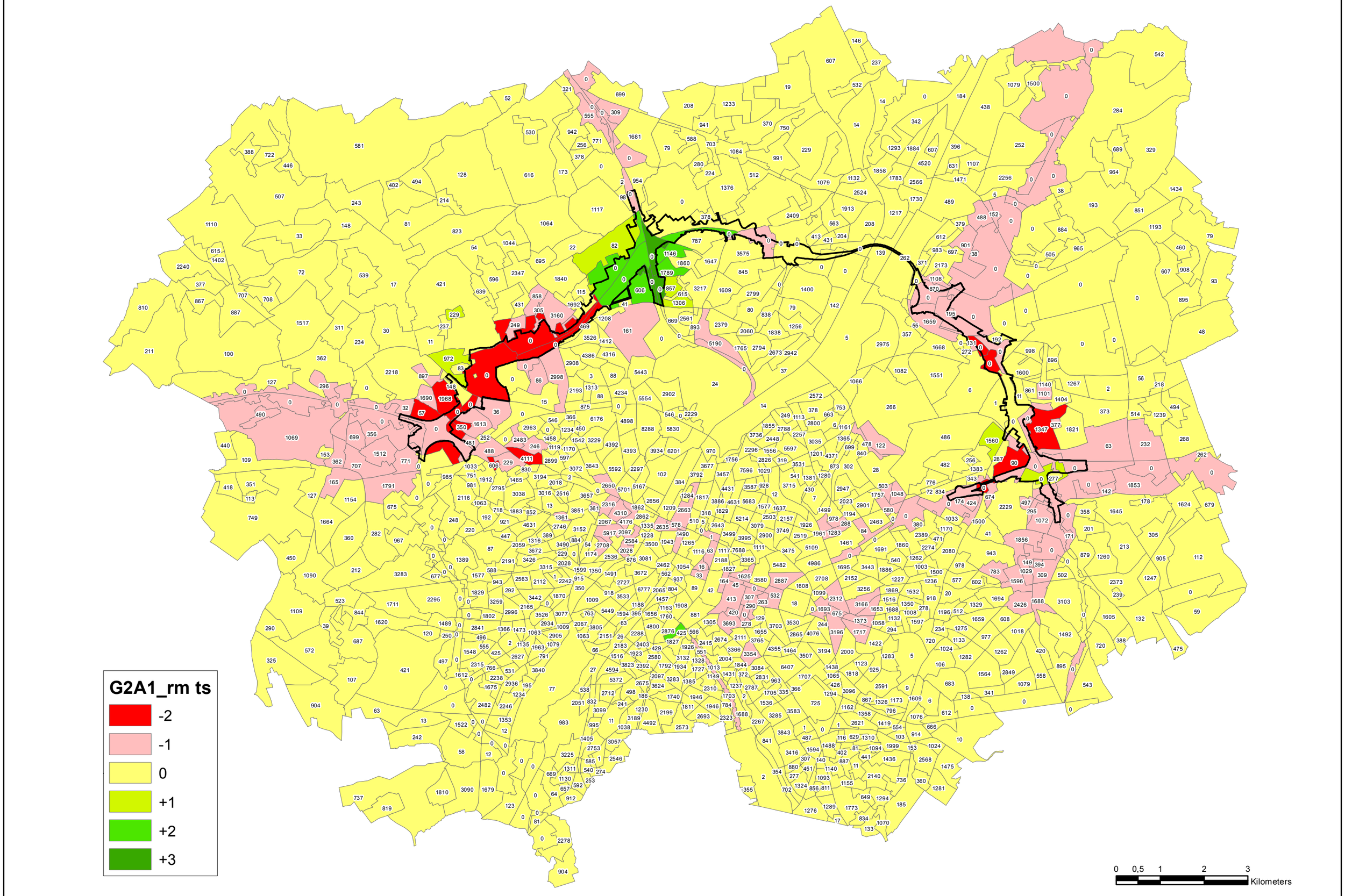
G2A1_rm ts
-2
-1
0
+1
+2
+3
0
0,5
1
2
3
Kilometers

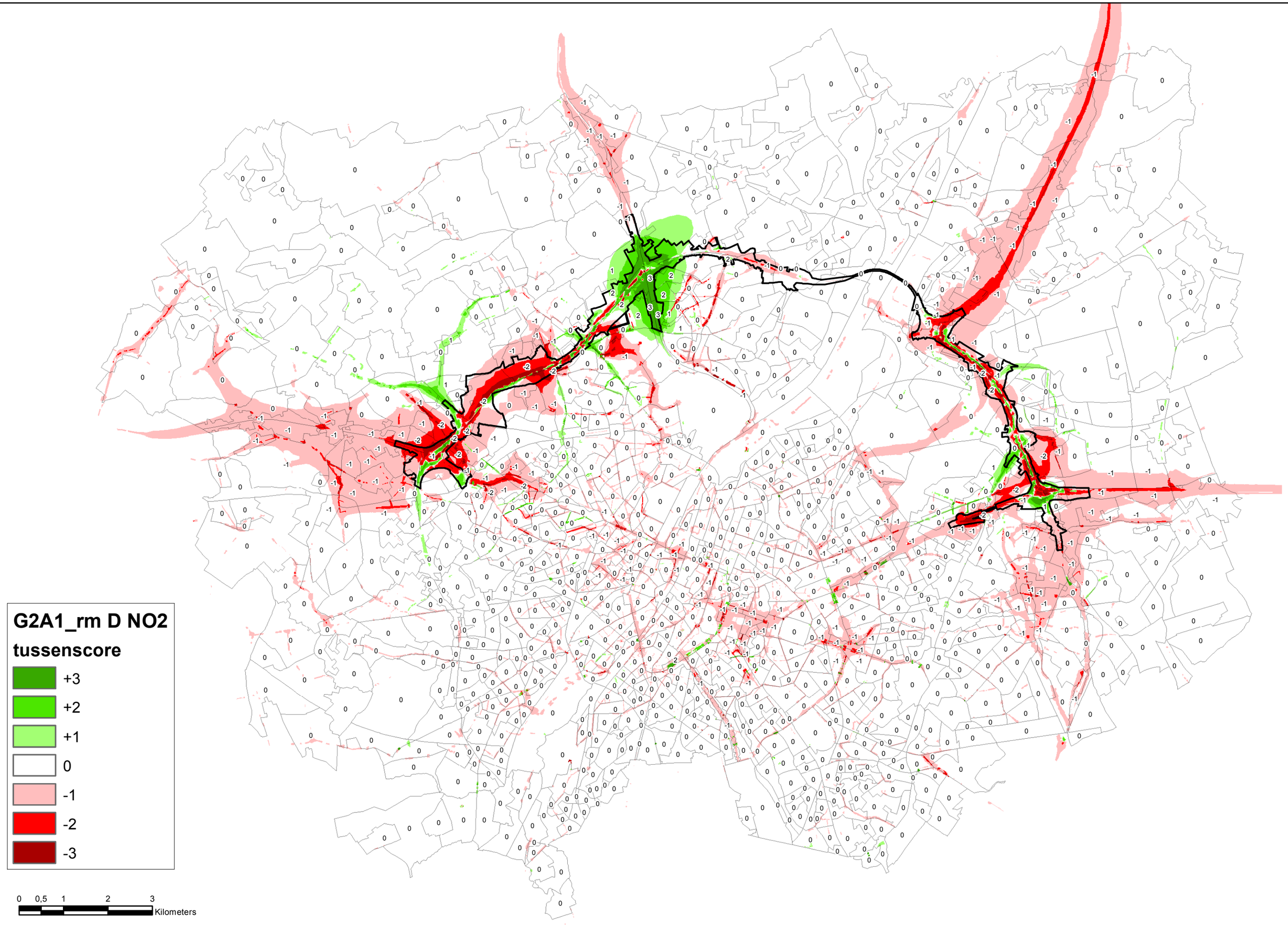
G2A1_rm D NO2
tussenscore
+3
+2
+1
0
-1
-2
-3
0 0,5 1 2 3
Kilometers

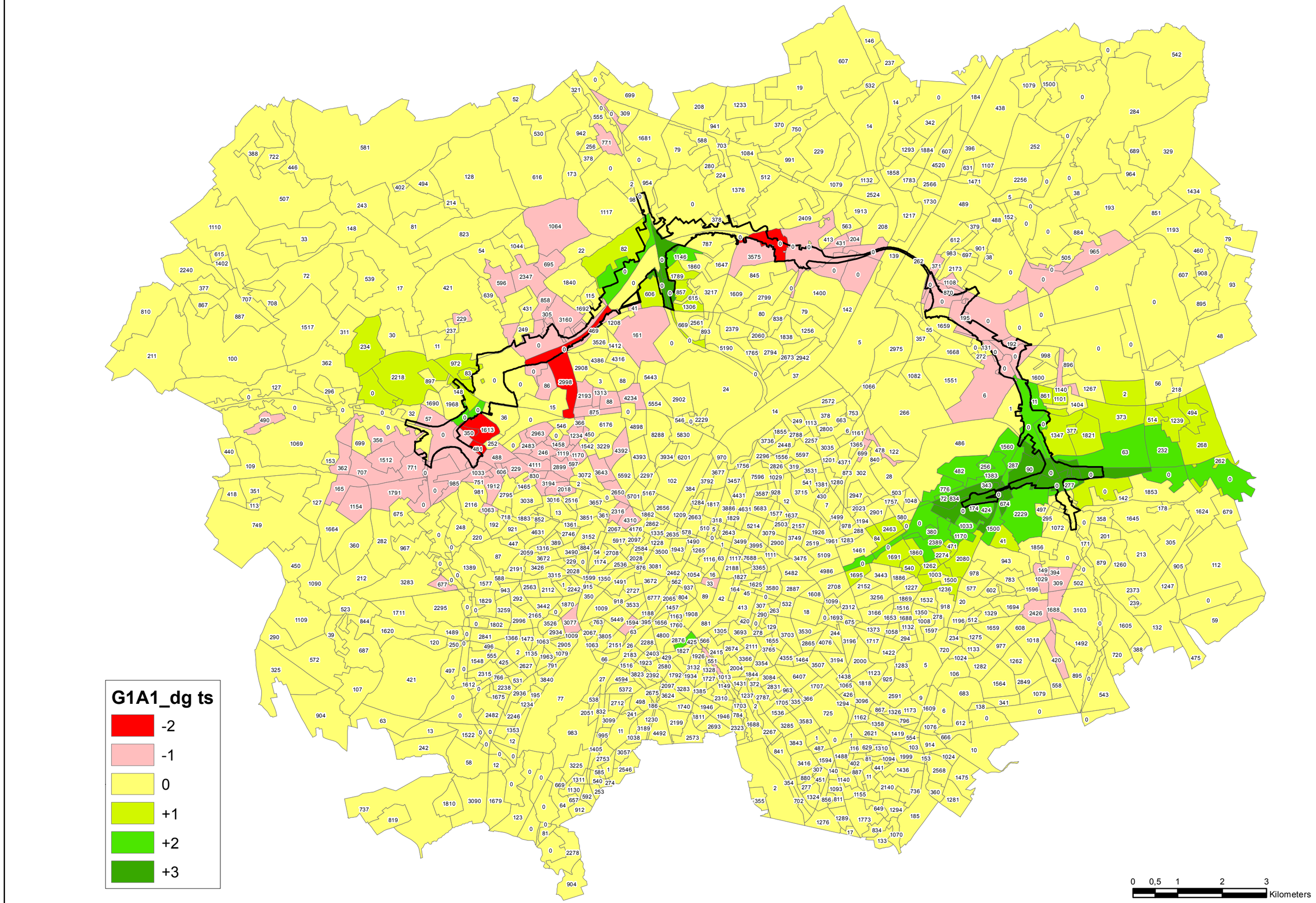
G1A1_dg ts
-2
-1
0
+1
+2
+3
0 0,5 1 2 3
Kilometers

G1A1_dg D NO2

tussenscore

- +3
- +2
- +1
- 0
- -1
- -2
- -3

0 0,5 1 2 3 Kilometers

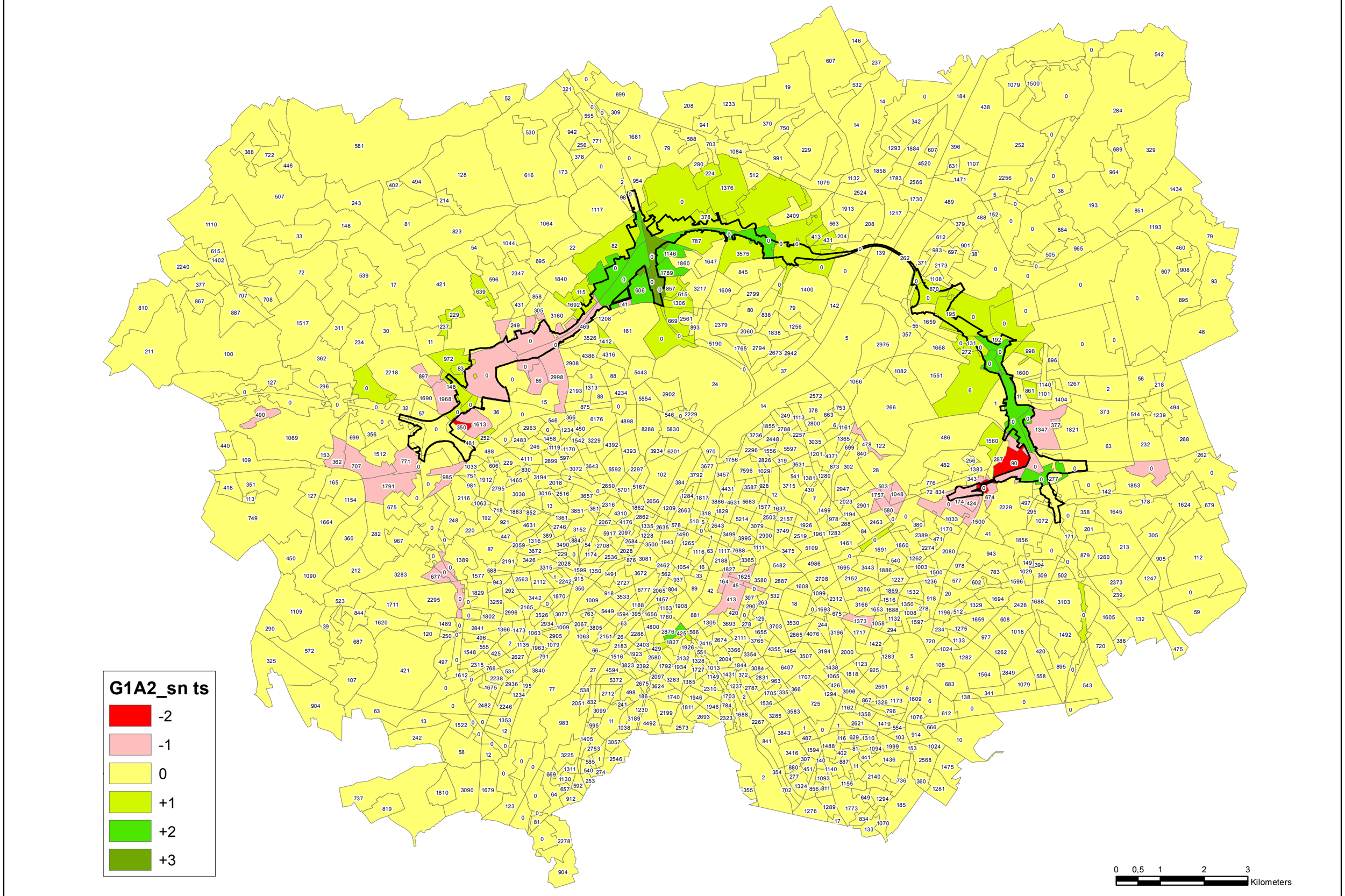
G1A2_sn ts
-2
-1
0
+1
+2
+3
0
0,5
1
2
3
Kilometers

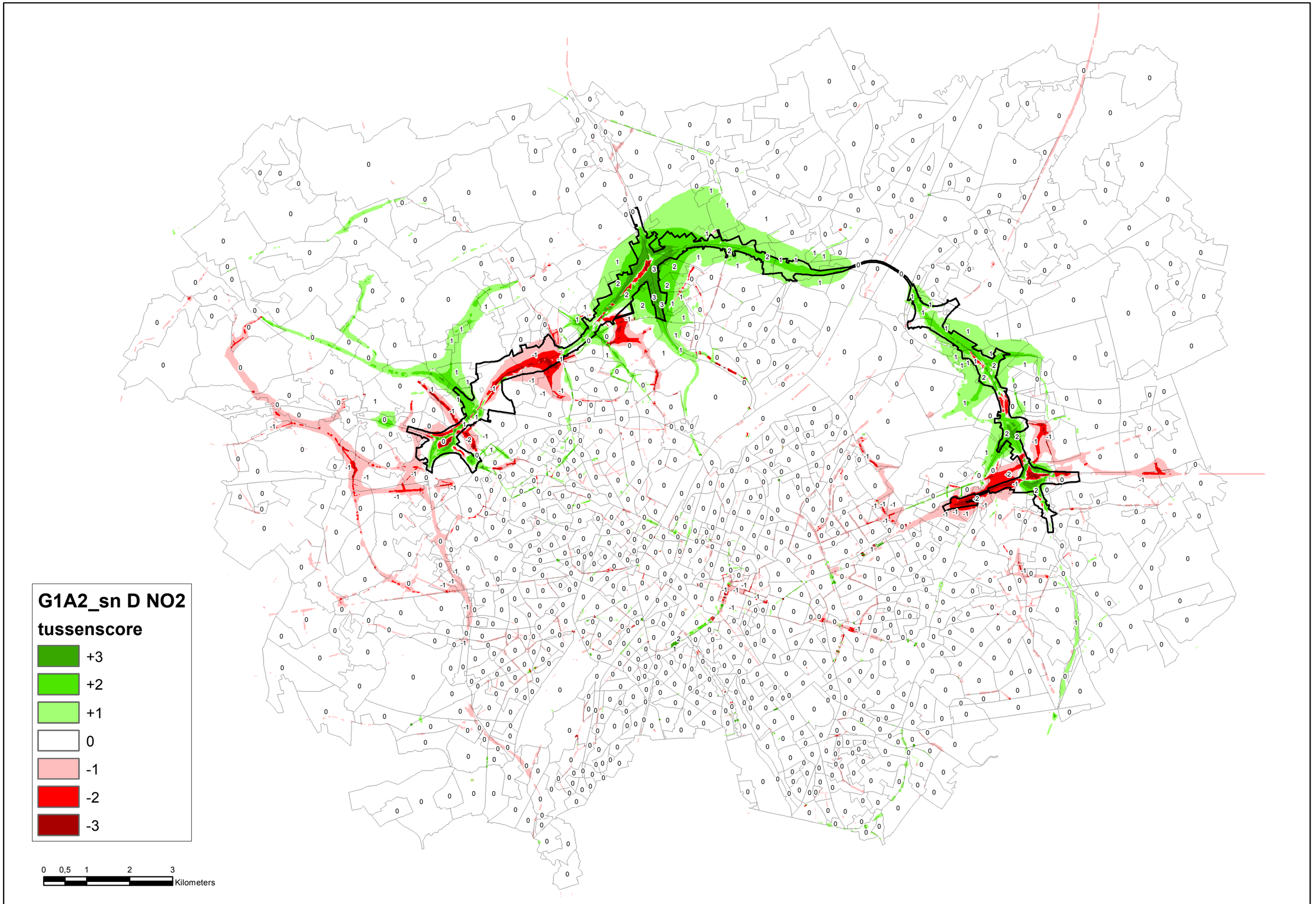
G1A2_sn D NO2
tussenscore
+3
+2
+1
0
-1
-2
-3
0 0,5 1 2 3
Kilometers

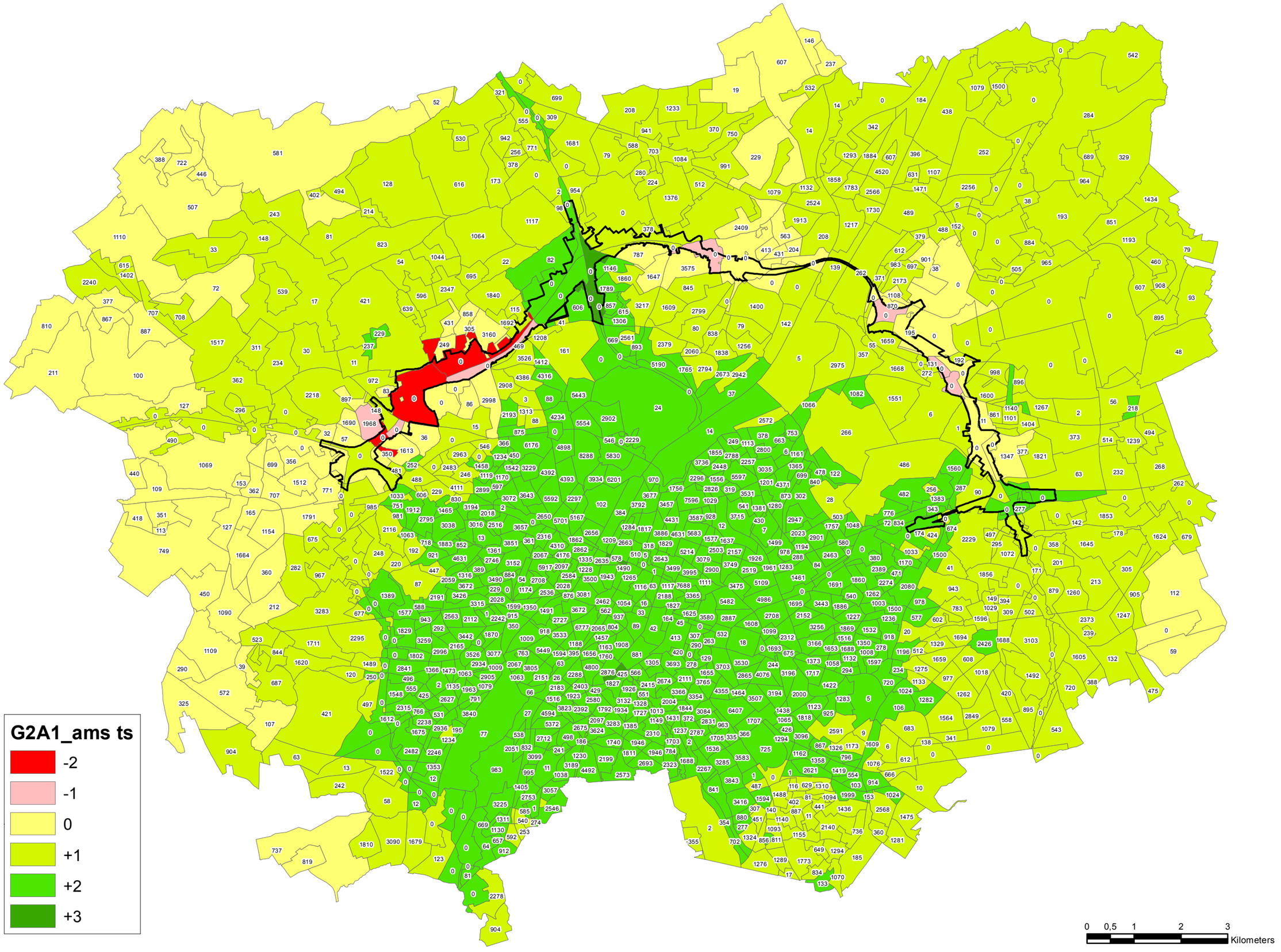
G2A1_ams ts
-2
-1
0
+1
+2
+3
0
0,5
1
2
3
Kilometers

G2A1_ams D NO2

tussenscore

- +3
- +2
- +1
- 0
- -1
- -2
- -3

0 0,5 1 2 3 Kilometers

Discipline mens-gezondheid
Tabellenbijlage

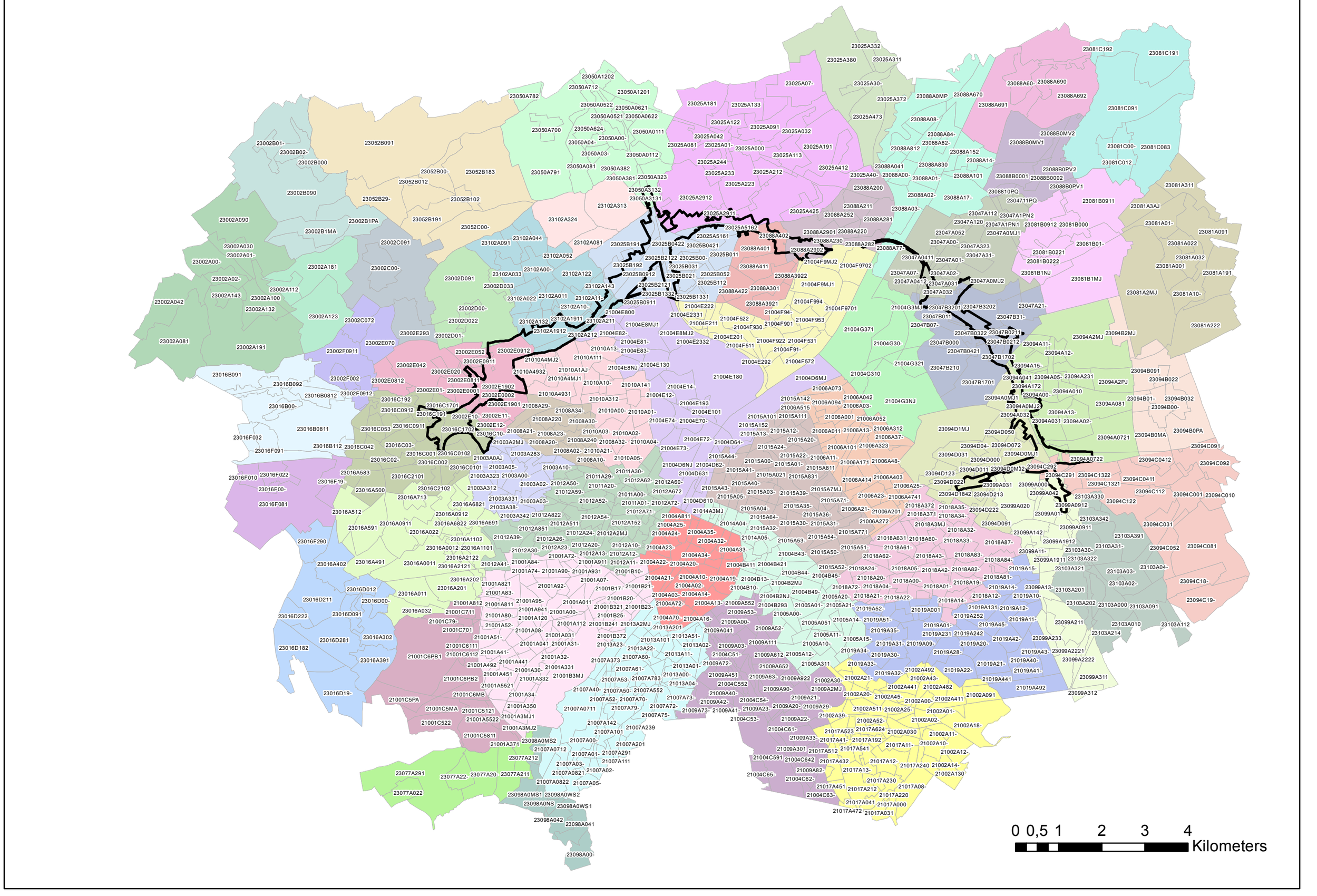
0 0,5 1 2 3 4
Kilometers

CODSEC	SECNAAM	deelgebied	opp (ha)	bev_2016	bvdh	Ref	G1A1	d G1A1	score	G1A2	d G1A2	score	G2A1	d G2A1	score	G3A1	d G3A1	score	G3A2	d G3A2	score	G2A1_sl	d sl	score	G2A1_ov	d ov	score	G2A1_rm	d rm	score	G1A1_dg	d dg	score	G1A2_sn	d sn	score	G2A1_ams	d ams	score
21001A00-	VERZET	Anderlecht	13,01	2934	22557	29,44	29,46	0,02	0	29,63	0,19	0	29,53	0,09	0	29,67	0,23	-1	29,67	0,24	-1	29,53	0,09	0	29,53	0,09	0	29,59	0,15	0	29,59	0,16	0	29,56	0,12	0	28,50	-0,94	2
21001A011	KLEINMOLEN	Anderlecht	17,89	3077	17199	31,40	31,44	0,04	0	31,59	0,19	0	31,50	0,10	0	31,68	0,28	-1	31,68	0,28	-1	31,50	0,10	0	31,50	0,10	0	31,59	0,19	0	31,61	0,21	-1	31,52	0,12	0	30,33	-1,07	2
21001A02-	WAYEZ	Anderlecht	2,93	1009	34378	31,36	31,31	-0,04	0	31,50	0,14	0	31,43	0,07	0	31,62	0,26	-1	31,66	0,30	-1	31,43	0,07	0	31,43	0,07	0	31,50	0,14	0	31,52	0,16	0	31,48	0,12	0	30,10	-1,25	2
21001A031	RAUTER-ZUID	Anderlecht	10,89	1963	18019	29,21	29,18	-0,03	0	29,37	0,16	0	29,32	0,11	0	29,40	0,19	0	29,41	0,20	0	29,32	0,11	0	29,33	0,12	0	29,32	0,11	0	29,32	0,11	0	29,28	0,07	0	28,20	-1,01	2
21001A041	VEEWEIDE-ZUID	Anderlecht	15,75	2627	16683	28,32	28,31	-0,01	0	28,49	0,17	0	28,46	0,13	0	28,51	0,18	0	28,51	0,18	0	28,46	0,13	0	28,46	0,13	0	28,47	0,15	0	28,45	0,13	0	28,44	0,11	0	27,39	-0,93	2
21001A051	LINDE-OOST	Anderlecht	10,42	1473	14136	27,67	27,69	0,02	0	27,87	0,20	0	27,80	0,13	0	27,83	0,16	0	27,85	0,18	0	27,80	0,13	0	27,80	0,13	0	27,81	0,13	0	27,83	0,16	0	27,80	0,13	0	26,87	-0,80	2
21001A07-	BIRMINGHAM	Anderlecht	25,48	350	1373	30,81	30,81	-0,01	0	30,92	0,11	0	30,87	0,06	0	30,99	0,17	0	31,05	0,23	-1	30,87	0,06	0	30,87	0,05	0	30,92	0,10	0	30,94	0,12	0	30,85	0,04	0	29,88	-0,94	2
21001A08-	ASTRID (PARK)	Anderlecht	16,49	2	12	26,51	26,54	0,02	0	26,69	0,18	0	26,64	0,12	0	26,66	0,15	0	26,66	0,15	0	26,64	0,12	0	26,63	0,12	0	26,65	0,13	0	26,67	0,15	0	26,64	0,12	0	25,76	-0,75	2
21001A10-	PORSELEIN	Anderlecht	8,01	1063	13279	27,88	27,89	0,00	0	28,05	0,17	0	28,00	0,12	0	28,05	0,16	0	28,06	0,18	0	28,00	0,12	0	28,01	0,12	0	28,02	0,14	0	28,01	0,13	0	28,00	0,12	0	27,07	-0,82	2
21001A112	BIESTEBROEK	Anderlecht	16,00	2905	18154	29,70	29,68	-0,02	0	29,84	0,14	0	29,79	0,09	0	29,86	0,16	0	29,89	0,19	0	29,79	0,09	0	29,79	0,09	0	29,81	0,11	0	29,82	0,12	0	29,78	0,08	0	28,76	-0,94	2
21001A120	MINIEMEN	Anderlecht	12,78	3526	27589	29,48	29,48	0,01	0	29,65	0,18	0	29,57	0,10	0	29,68	0,21	-1	29,70	0,22	-1	29,57	0,10	0	29,57	0,10	0	29,63	0,15	0	29,61	0,13	0	29,58	0,10	0	28,53	-0,94	2
21001A132	RAUTER-NORD	Anderlecht	7,67	1079	14072	29,15	29,14	-0,01	0	29,31	0,15	0	29,25	0,10	0	29,33	0,18	0	29,35	0,19	0	29,25	0,10	0	29,26	0,10	0	29,26	0,11	0	29,28	0,12	0	29,24	0,09	0	28,19	-0,96	2
21001A142	VEEWEIDE-NORD	Anderlecht	8,78	1135	12934	28,40	28,37	-0,03	0	28,58	0,19	0	28,50	0,10	0	28,58	0,19	0	28,60	0,20	-1	28,50	0,10	0	28,50	0,10	0	28,53	0,14	0	28,55	0,15	0	28,51	0,12	0	27,36	-1,04	2
21001A152	LINDE-WEST	Anderlecht	7,55	1366	18095	28,55	28,57	0,02	0	28,78	0,23	-1	28,72	0,17	0	28,72	0,17	0	28,73	0,18	0	28,72	0,17	0	28,72	0,17	0	28,69	0,14	0	28,74	0,19	0	28,70	0,15	0	27,57	-0,98	2
21001A30-	BIZET	Anderlecht	19,45	2936	15097	27,37	27,36	-0,01	0	27,51	0,14	0	27,49	0,12	0	27,52	0,15	0	27,51	0,14	0	27,49	0,12	0	27,48	0,11	0	27,52	0,15	0	27,51	0,14	0	27,48	0,11	0	26,52	-0,85	2
21001A31-	BERGENSESTEENWEG - SINT-LUKAS	Anderlecht	9,47	791	8355	29,41	29,40	-0,02	0	29,54	0,13	0	29,52	0,11	0	29,59	0,18	0	29,60	0,18	0	29,52	0,11	0	29,52	0,11	0	29,53	0,11	0	29,52	0,11	0	29,48	0,07	0	28,49	-0,93	2
21001A32-	DAGERAAD	Anderlecht	16,06	3840	23913	28,06	28,09	0,03	0	28,18	0,12	0	28,20	0,13	0	28,23	0,16	0	28,22	0,16	0	28,20	0,13	0	28,20	0,13	0	28,24	0,17	0	28,18	0,12	0	28,16	0,10	0	27,40	-0,67	2
21001A331	WALCOURT	Anderlecht	7,17	195	2720	27,06	27,07	0,01	0	27,18	0,12	0	27,17	0,11	0	27,20	0,14	0	27,20	0,14	0	27,17	0,11	0	27,17	0,11	0	27,22	0,16	0	27,18	0,12	0	27,16	0,09	0	26,39	-0,67	2
21001A332	RAD	Anderlecht	7,75	1234	15926	26,05	26,04	-0,01	0	26,15	0,10	0	26,14	0,09	0	26,15	0,10	0	26,15	0,10	0	26,14	0,09	0	26,14	0,09	0	26,16	0,11	0	26,14	0,09	0	26,12	0,07	0	25,47	-0,58	1
21001A34-	RAD - TUINWIJK	Anderlecht	20,23	2246	11103	26,32	26,30	-0,02	0	26,44	0,12	0	26,42	0,10	0	26,42	0,10	0	26,42	0,10	0	26,42	0,09	0	26,41	0,09	0	26,43	0,11	0	26,42	0,09	0	26,39	0,07	0	25,66	-0,66	2
21001A350	COOVI - WOONZONE	Anderlecht	18,90	1353	7158	27,37	27,33	-0,04	0	27,49	0,12	0	27,46	0,10	0	27,49	0,13	0	27,50	0,13	0	27,46	0,10	0	27,46	0,10	0	27,49	0,13	0	27,47	0,10	0	27,43	0,06	0	26,58	-0,78	2
21001A3MJ1	COOVI I	Anderlecht	14,00	12	86	28,12	28,10	-0,02	0	28,27	0,14	0	28,22	0,10	0	28,23	0,10	0	28,23	0,10	0	28,22	0,10	0	28,22	0,10	0	28,23	0,10	0	28,21	0,08	0	28,21	0,09	0	27,41	-0,72	2
21001A3MJ2	COOVI I	Anderlecht	11,32	0	0	32,84	32,80	-0,04	0	33,07	0,23	-1	32,96	0,12	0	32,96	0,12	0	32,95	0,11	0	32,96	0,12	0	32,96	0,12	0	32,94	0,10	0	32,93	0,09	0	33,00	0,16	0	31,88	-0,96	2
21001A401	ARBORETUM	Anderlecht	6,05	766	12666	26,86	26,83	-0,03	0	27,01	0,15	0	26,96	0,10	0	26,99	0,13	0	26,97	0,11	0	26,96	0,10	0	26,96	0,10	0	26,99	0,12	0	26,98	0,12	0	26,97	0,11	0	26,01	-0,86	2
21001A41-	ROMAIN ROLLAND	Anderlecht	19,84	2315	11669	25,91	25,86	-0,05	0	26,07	0,16	0	26,03	0,11	0	26,00	0,09	0	25,98	0,07	0	26,02	0,11	0	26,03	0,11	0	26,00	0,09	0	26,00	0,08	0	26,00	0,09	0	25,20	-0,71	2
21001A42-	DE KAT	Anderlecht	6,37	555	8718	25,53	25,51	-0,02	0	25,69	0,16	0	25,64	0,11	0	25,64	0,11	0	25,64	0,11	0	25,64	0,11	0	25,64	0,11	0	25,64	0,11	0	25,64	0,11	0	25,63	0,10	0	24,85	-0,68	2
21001A43-	VAN BEETHOVEN	Anderlecht	7,36	1339	18200	27,17	27,13	-0,04	0	27,30	0,14	0	27,28	0,11	0	27,33	0,16	0	27,31	0,14	0	27,28	0,11	0	27,28	0,11	0	27,30	0,13	0	27,28	0,11	0	27,27	0,11	0	26,34	-0,83	2
21001A441	DR. ROUX	Anderlecht	12,76	2238	17541	26,83	26,82	0,00	0	26,98	0,15	0	26,94	0,11	0	26,95	0,12	0	26,94	0,11	0	26,94	0,11	0	26,94	0,11	0	26,97	0,14	0	26,96	0,13	0	26,94	0,11	0	26,03	-0,80	2
21001A451	VENIZELOS	Anderlecht	11,85	1675	14131	26,27	26,26	-0,01	0	26,41	0,14	0	26,38	0,11	0	26,37	0,11	0	26,37	0,10	0	26,38	0,11	0	26,38	0,11	0	26,39	0,12	0	26,39	0,12	0	26,36	0,10	0	25,55	-0,72	2
21001A472	GEMEENTESTADION - INDUSTRIE	Anderlecht	8,54	531	6217	27,35	27,34	-0,02	0	27,50	0,14	0	27,46	0,11	0	27,50	0,15	0	27,49	0,14	0	27,46	0,11	0	27,46	0,10	0	27,50	0,14	0	27,47	0,12	0	27,46	0,11	0	26,50	-0,86	2
21001A492	VIJVERS - PARK	Anderlecht	7,54	0	0	26,75	26,72	-0,03	0	26,91	0,16	0	26,87	0,12	0	26,85	0,10	0	26,84	0,08	0	26,87	0,12	0	26,87	0,12	0	26,87	0,12	0	26,86	0,11	0	26,86	0,11	0	25,97	-0,78	2
21001A503	VIVES	Anderlecht	5,79	1612	27835	26,94	26,88	-0,06	0	27,09	0,16	0	27,06	0,12	0	27,01	0,08	0	26,99	0,06	0	27,06	0,12	0	27,06	0,12	0	27,02	0,09	0	27,01	0,08	0	27,02	0,08	0	26,21	-0,72	2
21001A51-	SCHERDEMAAL	Anderlecht	18,85	1548	8211	26,18	26,12	-0,07	0	26,35	0,16	0	26,31	0,13	0	26,26	0,08	0	26,25	0,06	0	26,31	0,12	0	26,31	0,13	0	26,27	0,09	0	26,24	0,06	0	26,27	0,09	0	25,51	-0,67	2
21001A52-	SCHERDEMAAL-NOORD	Anderlecht	16,85	496	2944	26,49	26,45	-0,03	0	26,68	0,19	0	26,64	0,15	0	26,61	0,12	0	26,60	0,11	0	26,64	0,15	0	26,64	0,15	0	26,61	0,13	0	26,60	0,11	0	26,61	0,13	0	25,73	-0,76	2
21001A53-	NELLIE MELBA	Anderlecht	8,97	425	4739	26,42	26,40	-0,02	0	26,59	0,17	0	26,55	0,13	0	26,57	0,15	0	26,55	0,13	0	26,54	0,13	0	26,54	0,12	0	26,54	0,13	0	26,55	0,14	0	26,54	0,12	0	25,58	-0,83	2
21001A5521	KLAVER	Anderlecht	35,35	2482	7021	26,75	26,73	-0,02	0	26,91	0,16	0	26,87	0,12	0	26,85	0,10	0	26,84	0,09	0	26,87	0,12	0	26,87	0,12	0	26,87	0,12	0	26,85	0,10	0	26,85	0,10	0	26,03	-0,72	2
21001A5522	KLAVER	Anderlecht	11,61	0	0	29,64	29,62	-0,02	0	29,84	0,21	-1	29,78	0,14	0	29,75	0,12	0	29,74	0,10	0	29,78	0,14	0	29,78	0,14	0	29,77	0,13	0	29,75	0,11	0	29,76	0,12	0	28,76	-0,88	2
21001A712	SCHEUT - DE SMET	Anderlecht	8,45	915	10822	30,22	30,18	-0,04	0	30,36	0,14	0	30,25	0,03	0	30,42	0,21	-1	30,43	0,22	-1	30,25	0,03	0	30,25	0,03	0	30,32	0,10	0	30,36	0,15	0	30,30	0,08	0	29,22	-1,00	2
21001A72-	OSSEGEM	Anderlecht	19,11	3315	17345	29,06	29,01	-0,05	0	29,21	0,15	0	29,11	0,05	0	29,28	0,21	-1	29,27	0,21	-1	29,11	0,05	0	29,11	0,05	0	29,12	0,06	0	29,21	0,14	0	29,15	0,09	0	28,05	-1,01	2
21001A732	SCHEUTVELD	Anderlecht	12,32	292	2370	27,61	27,57	-0,04	0	27,77	0,16	0	27,70	0,09	0	27,77	0,16	0	27,77	0,16	0	27,70	0,09	0	27,70	0,09	0	27,70	0,09	0	27,71	0,10	0	27,69	0,08	0	26,73	-0,88	2
21001A74-	SCHEUT-WEST	Anderlecht	15,19	2563	16872	28,26	28,22	-0,05	0	28,43	0,17	0	28,36	0,09	0	28,44	0,18	0	28,45	0,18	0	28,35	0,09	0	28,36	0,09	0	28,37	0,10	0	28,39	0,12	0	28,35	0,08	0	27,31	-0,96	2
21001A783	SCHEUT-INTERNAAT	Anderlecht	4,42	1	23	28,46	28,44	-0,02	0	28,59	0,13	0	28,53	0,07	0	28,63	0,17	0	28,64	0,18	0	28,53	0,06	0	28,53	0,07	0	28,58	0,12	0	28,59	0,13	0	28,53	0,07	0	27,65	-0,81	2
21001A80-	VOOR	Anderlecht	22,73	2841	12499	27,59	27,55	-0,04	0	27,79	0,20	-1	27,75	0,16	0	27,71	0,13	0	27,70	0,12	0	27,75	0,16	0	27,75	0,16	0	27,71	0,12	0	27,70	0,11	0	27,71	0,12	0	26,76	-0,82	2
21001A811	BROEK	Anderlecht	13,47	1802	13375	27,60	27,60	0,00	0	27,79	0,19	0	27,75	0,15	0	27,74	0,14	0	27,74	0,13	0	27,75	0,15	0	27,75	0,15	0	27,70	0,10	0	27,71	0,11	0	27,69	0,09	0	26,82	-0,78	2
21001A812	BROEK	Anderlecht	9,72	0	0	29,74	29,72	-0,02	0	30,02	0,28	-1	29,97	0,23	-1	29,85	0,11	0	29,82	0,08	0	29,97	0,23	-1	29,98	0,23	-1	29,88	0,13	0	29,87	0,13	0	29,89	0,14	0	28,87	-0,87	2
21001A821	MOORTEBEEK	Anderlecht	25,09	1829	7291	25,82	25,78	-0,04	0	26,01	0,19	0	25,97	0,15	0	25,90	0,08	0	25,89	0,07	0	25,97	0,15	0	25,97	0,15	0	25,91	0,09	0	25,91	0,09	0	25,91	0,09	0	25,13	-0,69	2
21001A822	MOORTEBEEK	Anderlecht	6,78	0	0	29,22	29,19	-0,03	0	29,53	0,31	-1	29,49	0,27	-1	29,28	0,06	0	29,24	0,02	0	29,49	0,27	-1	29,49	0,27	-1	29,37	0,15	0	29,36	0,15	0	29,39	0,18	0	28,39	-0,82	2
21001A83-	PETERBOS	Anderlecht	17,30	3259	18841	26,45	26,42	-0,03	0	26,60	0,15	0	26,56	0,10	0	26,55	0,10	0	26,55	0,10	0	26,56	0,10	0	26,55	0,10	0	26,53	0,07	0	26,53	0,08	0	26,52	0,07	0	25,68	-0,77	2
21001A84-	DICHTKUNST	Anderlecht	11,86	943	7952	27,28	27,20	-0,07	0	27,44	0,17	0	27,34	0,07	0	27,44	0,16	0	27,43	0,16	0	27,34	0,07	0	27,34	0,06	0	27,32	0,04	0	27,39	0,11	0	27,36	0,08	0	26,34	-0,94	2
21001A85-	AUBADE	Anderlecht	7,70	588	7637	26,96	26,88	-0,08	0	27,15	0,19	0	27,04	0,07	0	27,12	0,16	0	27,13	0,17	0	27,04	0,07	0	27,03	0,07	0	27,00	0,04	0	27,09	0,13	0	27,05	0,09	0	26,01	-0,95	2
21001A90-	SCHEUTKAPEL	Anderlecht	16,31	2112	12948	28,49	28,45	-0,04	0	28,63	0,15	0	28,56	0,07	0	28,68	0,19	0	28,69	0,20	-1	28,56	0,07	0	28,56	0,07	0	28,60	0,11	0	28,63	0,14	0	28,58	0,09	0	27,55	-0,93	2
21001A911	SCHEUT-OOST	Anderlecht	13,88	2242	16154	29,47	29,44	-0,03	0	29,59	0,12	0	29,51	0,04	0	29,63	0,16	0	29,67	0,20	-1	29,51	0,04	0	29,51	0,04	0	29,60	0,13	0	29,59	0,13	0	29,52	0,05	0	28,49	-0,97	2
21001A92-	JAKOB SMITS	Anderlecht	21,01	3442	16379	28,13	28,11	-0,02	0	28,27	0,14	0	28,23	0,10	0	28,26	0,13	0	28,27	0,14	0	28,23	0,10	0	28,23	0,10	0	28,25	0,12	0	28,22	0,09	0	28,20	0,07	0	27,31	-0,82	2
21001A931	GESP - NORBERT GILLE	Anderlecht	15,09	1870	12396	30,12	30,14	0,01	0	30,26	0,13	0	30,16	0,04	0	30,33	0,21	-1	30,36	0,23	-1	30,16	0,04	0	30,16	0,04	0	30,25	0,13	0	30,27	0,15	0	30,19	0,06	0	29,17	-0,96	2
21001A941	KROKUSSEN	Anderlecht	13,28	2165	16300	27,32	27,32	0,00	0	27,49	0,17	0	27,44	0,12	0	27,45	0,13	0	27,46	0,14	0	27,44	0,12	0	27,44	0,12	0	27,43	0,11	0	27,43	0,11	0	27,41	0,09	0	26,55	-0,77	2
21001A95-	BUFFON	Anderlecht	20,04	2996	14947	27,79	27,80	0,01	0	27,95	0,17	0	27,90	0,11	0	27,94	0,15	0	27,95	0,16	0	27,90	0,11	0	27,90	0,11	0	27,89	0,10	0	27,91	0,12	0	27,88	0,09	0	26,96	-0,83	2
21001A982	BOSPARK	Anderlecht	4,66	0	0	28,12	28,11	-0,01	0	28,24	0,12	0	28,21	0,09	0	28,26	0,14	0	28,25	0,13	0	28,21	0,09	0	28,21	0,09	0	28,22	0,11	0	28,20	0,08	0	28,19	0,07	0	27,40	-0,72	2
21001B10-	DAUW-OOST	Anderlecht	14,20	2727	19207	33,47	33,44	-0,03	0	33,57	0,10	0	33,55	0,08	0	33,61	0,14	0	33,65	0,18	0	33,55	0,08	0	33,55	0,08	0	33,61	0,14	0	33,56	0,09	0	33,52	0,05	0	32,43	-1,03	2
21001B11-	DAUW-WEST	Anderlecht	8,88	918	10336	33,13	33,09	-0,03	0	33,23	0,10	0	33,16	0,04	0	33,18	0,06	0	33,34	0,21	-1	33,16	0,04	0	33,16	0,04	0	33,24	0,12	0	33,20	0,07	0	33,13	0,00	0	32,08	-1,04	2
21001B17-	SLACHTHUIS	Anderlecht	26,55	1009	3801	31,69	31,67	-0,02	0	31,78	0,09	0	31,75	0,06	0	31,81	0,12	0	31,88	0,19	0	31,75	0,06	0	31,75	0,06	0	31,79	0,10	0	31,77	0,09	0	31,72	0,03	0	30,72	-0,97	2
21001B20-	RAAD-NOORD	Anderlecht	19,65	5449	27737	33,81	33,78	-0,03	0	33,90	0,09	0	33,89	0,08	0	33,95	0,13	0	33,99	0,18	0	33,89	0,08	0	33,89	0,08	0	33,92	0,11	0	33,88	0,06	0	33,87	0,05	0	32,72	-1,10	2
21001B21-	BROGNIEZ-NOORD	Anderlecht	14,34	3533	24642	34,87	34,84	-0,03	0	34,96	0,09	0	34,94	0,07	0	34,98	0,11	0	35,09	0,22	-1	34,94	0,07	0	34,94	0,07	0	35,02	0,15	0	34,96	0,09	0	34,87	0,01	0	33,68	-1,19	2
21001B22-	BROGNIEZ-ZUID	Anderlecht	8,10	1188	14661	35,42	35,40	-0,01	0	35,53	0,11	0	35,50	0,09	0	35,57	0,15	0	35,65	0,23	-1	35,50	0,09	0	35,50	0,09	0	35,58	0,16	0	35,52	0,11	0	35,46	0,04	0	34,33	-1,08	2
21001B23-	RAAD-ZUID	Anderlecht	9,03	1594	17643	36,07	36,02	-0,05	0	36,21	0,14	0	36,15	0,08	0	36,29	0,22	-1	36,40	0,33	-1	36,15	0,08	0	36,15	0,08	0	36,23	0,15	0	36,27	0,20	-1	36,17	0,10	0	34,78	-1,30	2
21001B241	HERZIENING-ZUID	Anderlecht	14,67	2151	14663	33,59	33,56	-0,03	0	33,70	0,11	0	33,71	0,13	0	33,77	0,18	0	33,83	0,24	-1	33,71	0,12	0	33,71	0,12	0	33,75	0,16	0	33,77	0,18	0	33,68	0,09	0	32,66	-0,92	2
21001B25-	HERZIENING-NOORD	Anderlecht	17,75	3805	21432	32,05	32,00	-0,04	0	32,17	0,13	0	32,14	0,09	0	32,23	0,18	0	32,25	0,20	-1	32,14	0,09	0	32,14	0,09	0	32,15	0,10	0	32,15	0,11	0	32,13	0,08	0	31,08	-0,96	2
21001B31-	ALBERT I - FLATGEBOUWEN	Anderlecht	3,66	763	20836	32,07	32,02	-0,05	0	32,16	0,08	0	32,13	0,06	0	32,22	0,15	0	32,23	0,16	0	32,13	0,06	0	32,13	0,05	0	32,14	0,07	0	32,11	0,04	0	32,11	0,03	0	31,03	-1,04	2
21001B321	ALBERT I - BUURT	Anderlecht	14,64	2067	14122	32,08	32,07	-0,01	0	32,20	0,13	0	32,18	0,11	0	32,27	0,19	0	32,26	0,18	0	32,18	0,11	0	32,18	0,10	0	32,21	0,13	0	32,16	0,08	0	32,16	0,08	0	31,04	-1,03	2
21001B332	GRONDELS	Anderlecht	5,65	1063	18821	30,77	30,76	-0,01	0	30,90	0,13	0	30,88	0,11	0	30,96	0,19	0	30,93	0,17	0	30,88	0,11	0	30,88	0,11	0	30,90	0,13	0	30,90	0,13	0	30,86	0,09	0	29,90	-0,87	2
21001B372	TWEESTATIONS	Anderlecht	10,84	66	609	32,30	32,29	-0,01	0	32,41	0,11	0	32,44	0,15	0	32,46	0,16	0	32,51	0,22	-1	32,44	0,15	0	32,44	0,15	0	32,43	0,13	0	32,38	0,09	0	32,30	0,01	0	31,52	-0,77	2
21001B3MJ	KLEIN EILAND- RECHTEROEVER	Anderlecht	196,54	77	39	28,60	28,59	-0,01	0	28,70	0,10	0	28,70	0,10	0	28,74	0,14	0	28,74	0,14	0	28,70	0,10	0	28,70	0,10	0	28,71	0,11	0	28,69	0,09	0	28,67	0,07	0	27,94	-0,66	2
21013A612	JAMAR	Anderlecht	3,04	395	13004	38,60	38,56	-0,04	0	38,71	0,10	0	38,70	0,09	0	38,85	0,25	-1	38,90	0,30	-1	38,69	0,09	0	38,69	0,09	0	38,59	-0,01	0	38,57	-0,03	0	38,46	-0,14	0	37,09	-1,51	2
21013A623	FRANKRIJKSTRAAT	Anderlecht	5,52	63	1142	34,21	34,18	-0,02	0	34,35	0,14	0	34,25	0,05	0	34,40	0,20	0	34,45	0,24	-1	34,25	0,05	0	34,25	0,05	0	34,35	0,15	0	34,35	0,14	0	34,31	0,11	0	33,19	-1,02	2
23002A00-	ASSE - CENTRUM	Asse	66,09	2240	3389	15,62	15,72	0,10	0	15,70	0,08	0	15,68	0,06	0	15,87	0,25	-1	15,83	0,21	-1	15,68	0,06	0	15,68	0,06	0	15,77	0,15	0	15,77	0,15	0	15,66	0,04	0	15,41	-0,21	1
23002A01-	ASSE KERN-NOORD	Asse	34,24	1402	4095	16,45	16,42	-0,03	0	16,50	0,05	0	16,47	0,02	0	16,63	0,18	0	16,58	0,13	0	16,47	0,02	0	16,47	0,02	0	16,55	0,10	0	16,50	0,05	0	16,43	-0,02	0	16,15	-0,30	1
23002A02-	ASSE PARK	Asse	31,03	377	1215	14,63	14,66	0,04	0	14,71	0,08	0	14,68	0,06	0	14,78	0,15	0	14,75	0,12	0	14,68	0,06	0	14,68	0,06	0	14,73	0,10	0	14,72	0,09	0	14,67	0,04	0	14,46	-0,17	0
23002A030	MARLIER	Asse	9,55	615	6441	15,23	15,23	0,00	0	15,23	0,00	0	15,24	0,01	0	15,31	0,08	0	15,34	0,10	0	15,24	0,01	0	15,24	0,01	0	15,32	0,09	0	15,28	0,05	0	15,19	-0,04	0	15,02	-0,21	1
23002A042	KOUDERTAVEERNE	Asse	106,59	810	760	14,64	14,82	0,18	0	14,72	0,08	0	14,72	0,08	0	14,84	0,20	-1	14,85	0,21	-1	14,72	0,08	0	14,72	0,08	0	14,80	0,16	0	14,82	0,19	0	14,69	0,06	0	14,55	-0,09	0
23002A081	TERLINDEN MORETTE	Asse	198,93	211	106	14,35	14,37	0,03	0	14,40	0,05	0	14,42	0,07	0	14,41	0,06	0	14,41	0,06	0	14,42	0,07	0	14,42	0,07	0	14,44	0,10	0	14,41	0,06	0	14,37	0,03	0	14,25	-0,09	0
23002A090	ASSE STWG. AALST BRUSSEL-NOORD	Asse	220,07	1110	504	14,57	14,58	0,01	0	14,58	0,01	0	14,58	0,01	0	14,65	0,07	0	14,66	0,09	0	14,58	0,01	0	14,58	0,01	0	14,62	0,05	0	14,63	0,05	0	14,55	-0,02	0	14,39	-0,18	0
23002A100	WALFERGEM	Asse	27,32	707	2587	16,76	16,48	-0,29	1	16,77	0,00	0	16,76	0,00	0	16,77	0,01	0	16,65	-0,12	0	16,76	0,00	0	16,76	0,00	0	16,77	0,00	0	16,57	-0,19	0	16,68	-0,09	0	16,39	-0,38	1
23002A132	VOSBERG	Asse	60,57	887	1464	15,11	15,21	0,10	0	15,30	0,19	0	15,25	0,14	0	15,35	0,24	-1	15,31	0,20	0	15,25	0,14	0	15,25	0,14	0	15,28	0,17	0	15,30	0,19	0	15,26	0,15	0	14,96	-0,15	0
23002A143	BOEKFOS	Asse	27,55	867	3147	14,13	14,15	0,03	0	14,20	0,07	0	14,20	0,07	0	14,23	0,10	0	14,21	0,09	0	14,20	0,07	0	14,20	0,07	0	14,22	0,09	0	14,21	0,08	0	14,17	0,04	0	14,01	-0,12	0
23002A191	TENBERG	Asse	276,28	100	36	15,08	15,08	0,00	0	15,19	0,11	0	15,21	0,13	0	15,17	0,09	0	15,16	0,08	0	15,21	0,13	0	15,21	0,13	0	15,23	0,14	0	15,18	0,10	0	15,16	0,08	0	14,95	-0,13	0
23002C072	KOBBEGEM GENTSE STEENWEG	Bekkerzeel	50,13	311	620	16,94	16,68	-0,26	1	16,82	-0,12	0	16,90	-0,05	0	16,81	-0,13	0	16,84	-0,10	0	16,89	-0,05	0	16,89	-0,05	0	16,90	-0,04	0	16,79	-0,15	0	16,76	-0,18	0	16,51	-0,43	1
23002E070	BETTEGEM	Bekkerzeel	75,58	234	310	17,64	17,28	-0,36	1	17,59	-0,05	0	17,66	0,02	0	17,49	-0,15	0	17,43	-0,21	1	17,66	0,02	0	17,66	0,02	0	17,63	0,00	0	17,39	-0,25	1	17,50	-0,14	0	17,27	-0,37	1
23002F002	BEKKERZEEL-CENTRUM	Bekkerzeel	21,30	296	1390	20,73	20,68	-0,06	0	20,93	0,19	0	21,04	0,30	-1	20,90	0,17	0	20,87	0,13	0	21,04	0,30	-1	21,04	0,30	-1	21,05	0,31	-1	20,92	0,19	0	20,89	0,15	0	20,52	-0,22	1
23002F0911	BEKKERZEEL VERSPREIDE BEWONING	Bekkerzeel	107,87	362	336	17,95	17,84	-0,11	0	18,05	0,09	0	18,13	0,18	0	18,00	0,05	0	17,98	0,03	0	18,13	0,18	0	18,13	0,18	0	18,12	0,17	0	18,01	0,06	0	18,00	0,05	0	17,74	-0,22	1
23002F0912	BEKKERZEEL VERSPREIDE BEWONING	Bekkerzeel	24,24	0	0	25,85	25,60	-0,25	1	25,97	0,12	0	26,20	0,34	-1	25,92	0,06	0	25,88	0,03	0	26,20	0,34	-1	26,20	0,34	-1	26,20	0,34	-1	25,97	0,12	0	25,96	0,11	0	25,57	-0,28	1
23102A081	EZEL	Bouchout	42,56	22	52	19,83	19,90	0,07	0	20,07	0,24	-1	19,99	0,16	0	19,74	-0,08	0	19,81	-0,01	0	19,98	0,16	0	20,00	0,17	0	19,86	0,04	0	19,96	0,14	0	19,79	-0,04	0	19,59	-0,24	1
23102A313	BOUCHOUT	Bouchout	123,80	1117	902	20,49	20,55	0,06	0	20,66	0,18	0	20,57	0,08	0	20,41	-0,07	0	20,52	0,03	0	20,57	0,08	0	20,57	0,08	0	20,48	-0,01	0	20,61	0,12	0	20,44	-0,05	0	20,14	-0,35	1
23102A324	NEERHOF	Bouchout	122,65	1064	867	17,92	18,06	0,14	0	18,09	0,17	0	18,03	0,11	0	17,99	0,07	0	18,11	0,19	0	18,03	0,11	0	18,03	0,11	0	17,99	0,07	0	18,13	0,21	-1	17,94	0,02	0	17,68	-0,24	1
23052B00-	BRUSSEGEM-CENTRUM	Brussegem	44,61	494	1107	15,26	15,39	0,13	0	15,25	-0,01	0	15,23	-0,02	0	15,36	0,10	0	15,48	0,22	-1	15,23	-0,03	0	15,23	-0,03	0	15,35	0,09	0	15,44	0,18	0	15,22	-0,04	0	14,90	-0,36	1
23052B012	BRUSSEGEM UITBREIDING CENTRUM	Brussegem	5,99	402	6712	16,37	16,50	0,13	0	16,26	-0,11	0	16,28	-0,09	0	16,43	0,06	0	16,62	0,24	-1	16,28	-0,09	0	16,28	-0,09	0	16,46	0,09	0	16,54	0,16	0	16,25	-0,13	0	15,91	-0,47	1
23052B091	BRUSSEGEM -VERSPREIDE BEWONIN	Brussegem	637,82	581	91	14,11	14,12	0,02	0	14,13	0,02	0	14,13	0,02	0	14,13	0,02	0	14,16	0,06	0	14,13	0,02	0	14,13	0,02	0	14,16	0,05	0	14,15	0,05	0	14,09	-0,02	0	13,93	-0,18	0
23052B102	OSSEL	Brussegem	17,25	214	1241	15,66	15,74	0,08	0	15,78	0,12	0	15,75	0,08	0	15,79	0,13	0	15,79	0,12	0	15,75	0,08	0	15,75	0,09	0	15,79	0,12	0	15,83	0,17	0	15,73	0,07	0	15,38	-0,28	1
23052B183	HEIRBAAN	Brussegem	235,54	128	54	14,19	14,24	0,06	0	14,23	0,04	0	14,22	0,03	0	14,24	0,06	0	14,30	0,11	0	14,21	0,03	0	14,21	0,03	0	14,24	0,05	0	14,29	0,11	0	14,17	-0,02	0	13,95	-0,24	1
23052B191	OSSELSTRAAT	Brussegem	85,76	81	94	14,12	14,17	0,04	0	14,14	0,02	0	14,14	0,02	0	14,14	0,02	0	14,22	0,09	0	14,14	0,02	0	14,13	0,01	0	14,15	0,03	0	14,22	0,10	0	14,08	-0,04	0	13,88	-0,24	1
23052B29-	BOLLEBEEK	Brussegem	93,21	243	261	14,86	14,88	0,02	0	14,79	-0,07	0	14,82	-0,04	0	14,84	-0,02	0	14,96	0,10	0	14,82	-0,04	0	14,82	-0,04	0	14,89	0,03	0	14,91	0,05	0	14,76	-0,10	0	14,56	-0,30	1
23052C00-	HAMME	Brussegem	140,05	823	588	14,59	14,62	0,03	0	14,66	0,07	0	14,65	0,06	0	14,59	0,00	0	14,65	0,06	0	14,64	0,06	0	14,64	0,05	0	14,64	0,05	0	14,70	0,11	0	14,57	-0,02	0	14,35	-0,24	1
21004A001	GROTE MARKT	Brussel	10,78	937	8696	32,52	32,50	-0,02	0	32,64	0,12	0	32,64	0,12	0	32,65	0,13	0	32,69	0,17	0	32,64	0,12	0	32,63	0,11	0	32,67	0,15	0	32,61	0,09	0	32,57	0,05	0	31,57	-0,95	2
21004A002	BEURS	Brussel	3,95	562	14222	32,34	32,33	-0,01	0	32,46	0,11	0	32,45	0,11	0	32,48	0,13	0	32,51	0,16	0	32,45	0,11	0	32,45	0,11	0	32,47	0,13	0	32,42	0,08	0	32,40	0,06	0	31,50	-0,84	2
21004A01-	OUD KORENHUIS	Brussel	9,00	804	8931	33,91	33,89	-0,02	0	34,04	0,13	0	34,03	0,13	0	34,07	0,16	0	34,12	0,21	-1	34,03	0,13	0	34,03	0,12	0	34,08	0,18	0	34,01	0,11	0	33,96	0,06	0	32,75	-1,16	2
21004A02-	SINT-FRANCISCUS XAVERIUS	Brussel	13,65	1457	10672	34,42	34,40	-0,03	0	34,54	0,12	0	34,53	0,11	0	34,59	0,16	0	34,63	0,21	-1	34,53	0,11	0	34,53	0,11	0	34,60	0,18	0	34,53	0,11	0	34,46	0,04	0	33,34	-1,08	2
21004A03-	BIJSTAND - ZUID PALEIS	Brussel	10,53	2065	19617	35,30	35,27	-0,03	0	35,44	0,14	0	35,43	0,13	0	35,50	0,20	0	35,53	0,23	-1	35,43	0,13	0	35,43	0,13	0	35,50	0,20	0	35,41	0,11	0	35,37	0,07	0	34,05	-1,25	2
21004A04-	KAPELLEKERK	Brussel	7,70	1163	15113	34,07	34,04	-0,03	0	34,19	0,13	0	34,18	0,11	0	34,23	0,16	0	34,28	0,21	-1	34,18	0,11	0	34,18	0,11	0	34,23	0,16	0	34,18	0,11	0	34,10	0,03	0	32,94	-1,13	2
21004A10-	CENTRAAL STATION	Brussel	19,37	89	459	33,15	33,13	-0,02	0	33,30	0,15	0	33,28	0,14	0	33,30	0,15	0	33,33	0,18	0	33,28	0,14	0	33,28	0,14	0	33,35	0,20	0	33,26	0,12	0	33,19	0,04	0	32,01	-1,13	2
21004A12-	REGENTLAAN	Brussel	8,26	164	1986	42,16	42,35	0,19	0	42,46	0,30	-1	42,63	0,47	-1	42,47	0,31	-1	42,40	0,24	-1	42,63	0,47	-1	42,63	0,47	-1	42,56	0,40	-1	42,31	0,14	0	42,51	0,35	-1	40,96	-1,20	2

CODSEC	SECNAAM	deelgebied	opp (ha)	bev_2016	bvdh	Ref	G1A1	d G1A1	score	G1A2	d G1A2	score	G2A1	d G2A1	score	G3A1	d G3A1	score	G3A2	d G3A2	score	G2A1_sl	d sl	score	G2A1_ov	d ov	score	G2A1_rm	d rm	score	G1A1_dg	d dg	score	G1A2_sn	d sn	score	G2A1_ams	d ams	score
21004A13-	KLEINE ZAVEL	Brussel	27,71	881	3180	37,36	37,51	0,15	0	37,63	0,27	-1	37,64	0,28	-1	37,58	0,22	-1	37,56	0,20	0	37,64	0,28	-1	37,64	0,28	-1	37,47	0,11	0	37,37	0,01	0	37,37	0,01	0	36,03	-1,33	2
21004A14-	GROTE ZAVEL	Brussel	18,87	1908	10111	33,77	33,76	-0,01	0	33,91	0,14	0	33,89	0,12	0	33,92	0,16	0	33,96	0,19	0	33,89	0,12	0	33,88	0,12	0	33,94	0,17	0	33,88	0,11	0	33,80	0,04	0	32,64	-1,13	2
21004A15-	JACOBSPLEIN	Brussel	7,72	425	5505	43,93	43,93	0,00	0	44,10	0,17	0	44,22	0,29	-1	44,21	0,28	-1	44,21	0,28	-1	44,22	0,29	-1	44,22	0,29	-1	43,04	-0,89	2	42,88	-1,06	2	42,80	-1,13	2	41,08	-2,85	3
21004A16-	JUSTITIEPALEIS - SINT-PIETERS HOSPI	Brussel	15,92	2876	18061	34,46	34,47	0,01	0	34,60	0,13	0	34,61	0,15	0	34,62	0,16	0	34,63	0,17	0	34,61	0,15	0	34,61	0,15	0	34,63	0,17	0	34,57	0,10	0	34,52	0,05	0	33,41	-1,05	2
21004A19-	KONINKLIJK PALEIS	Brussel	29,71	42	141	34,52	34,55	0,03	0	34,72	0,20	0	34,74	0,22	-1	34,71	0,18	0	34,72	0,20	0	34,74	0,22	-1	34,74	0,22	-1	34,70	0,17	0	34,59	0,07	0	34,56	0,04	0	33,37	-1,16	2
21004A1MJ	KOLONIENSTRAAT	Brussel	6,87	33	481	34,26	34,31	0,05	0	34,59	0,33	-1	34,43	0,17	0	34,45	0,19	0	34,50	0,24	-1	34,43	0,17	0	34,42	0,17	0	34,63	0,37	-1	34,52	0,26	-1	34,44	0,18	0	32,95	-1,31	2
21004A20-	BEURS-NOORDWEST	Brussel	13,85	2462	17777	34,27	34,25	-0,02	0	34,41	0,14	0	34,41	0,14	0	34,45	0,18	0	34,48	0,21	-1	34,41	0,14	0	34,41	0,13	0	34,44	0,17	0	34,38	0,11	0	34,33	0,06	0	33,20	-1,07	2
21004A21-	ANNEESSENSPLEIN	Brussel	23,78	6777	28498	36,04	36,01	-0,03	0	36,19	0,15	0	36,15	0,12	0	36,23	0,19	0	36,28	0,24	-1	36,15	0,11	0	36,15	0,11	0	36,24	0,20	0	36,17	0,13	0	36,11	0,07	0	34,78	-1,26	2
21004A22-	ZENNESTRAAT	Brussel	19,79	3672	18552	35,23	35,22	-0,01	0	35,37	0,15	0	35,33	0,11	0	35,42	0,19	0	35,45	0,22	-1	35,33	0,11	0	35,33	0,11	0	35,41	0,18	0	35,37	0,14	0	35,32	0,09	0	34,02	-1,20	2
21004A23-	NIEUWE GRAANMARKT	Brussel	20,46	3081	15058	34,50	34,50	-0,01	0	34,62	0,11	0	34,61	0,11	0	34,69	0,19	0	34,72	0,22	-1	34,61	0,11	0	34,61	0,11	0	34,66	0,16	0	34,61	0,10	0	34,56	0,06	0	33,35	-1,15	2
21004A24-	VARKENSMARKT	Brussel	18,82	3500	18598	34,81	34,76	-0,05	0	34,90	0,09	0	34,91	0,11	0	34,97	0,16	0	35,01	0,21	-1	34,91	0,11	0	34,91	0,10	0	34,96	0,16	0	34,92	0,11	0	34,86	0,05	0	33,55	-1,26	2
21004A25-	BEGIJNHOFPLEIN	Brussel	14,89	1943	13048	34,21	34,18	-0,03	0	34,33	0,12	0	34,35	0,14	0	34,38	0,17	0	34,41	0,20	0	34,35	0,13	0	34,34	0,13	0	34,40	0,19	0	34,34	0,13	0	34,26	0,05	0	33,08	-1,13	2
21004A30-	SINT-MICHEL EN GOEDELE	Brussel	5,93	16	270	33,67	33,58	-0,08	0	33,81	0,15	0	33,78	0,12	0	33,81	0,15	0	33,86	0,20	0	33,78	0,12	0	33,78	0,12	0	33,88	0,22	-1	33,78	0,11	0	33,73	0,06	0	32,37	-1,30	2
21004A32-	CONGRES - STATION	Brussel	21,22	1116	5259	35,23	35,19	-0,03	0	35,38	0,16	0	35,36	0,13	0	35,39	0,16	0	35,41	0,18	0	35,36	0,13	0	35,36	0,13	0	35,43	0,20	0	35,35	0,13	0	35,28	0,06	0	34,04	-1,19	2
21004A33-	VRIJHEIDSPLEIN	Brussel	19,46	2188	11246	36,28	36,28	0,00	0	36,39	0,11	0	36,40	0,12	0	36,47	0,19	0	36,45	0,18	0	36,40	0,12	0	36,40	0,12	0	36,45	0,17	0	36,37	0,09	0	36,30	0,02	0	34,93	-1,35	2
21004A34-	MUNT	Brussel	14,94	1054	7057	32,59	32,57	-0,02	0	32,71	0,13	0	32,69	0,10	0	32,71	0,12	0	32,73	0,14	0	32,69	0,10	0	32,69	0,10	0	32,74	0,15	0	32,66	0,07	0	32,63	0,04	0	31,68	-0,91	2
21004A35-	AD. MAXLAAN	Brussel	17,35	1265	7293	33,72	33,71	-0,01	0	33,84	0,11	0	33,83	0,10	0	33,87	0,15	0	33,88	0,15	0	33,82	0,10	0	33,82	0,10	0	33,87	0,15	0	33,81	0,09	0	33,73	0,01	0	32,72	-1,01	2
21004A3MJ	RIJKSADMIN. CENTRUM EN CONGRE	Brussel	10,77	63	585	34,72	34,66	-0,06	0	34,87	0,15	0	34,82	0,11	0	34,92	0,20	-1	34,95	0,23	-1	34,82	0,11	0	34,82	0,11	0	34,98	0,26	-1	34,86	0,14	0	34,78	0,06	0	33,24	-1,47	2
21004A70-	BLAESSTRAAT-ZUID	Brussel	16,98	4800	28269	36,06	36,04	-0,01	0	36,18	0,12	0	36,17	0,11	0	36,23	0,17	0	36,26	0,21	-1	36,17	0,11	0	36,17	0,11	0	36,23	0,17	0	36,17	0,11	0	36,07	0,02	0	34,85	-1,21	2
21004A71-	BLAESSTRAAT-CENTRUM	Brussel	7,88	1760	22338	33,52	33,50	-0,01	0	33,63	0,11	0	33,62	0,10	0	33,65	0,13	0	33,69	0,17	0	33,61	0,10	0	33,62	0,10	0	33,66	0,14	0	33,61	0,09	0	33,54	0,02	0	32,53	-0,99	2
21004A72-	SINT-THOMAS (INSTITUUT)	Brussel	8,63	1656	19199	35,66	35,63	-0,03	0	35,78	0,12	0	35,74	0,08	0	35,81	0,15	0	35,87	0,20	-1	35,74	0,08	0	35,74	0,08	0	35,85	0,18	0	35,74	0,08	0	35,67	0,01	0	34,51	-1,15	2
21004A811	HANDELSKAAI	Brussel	11,67	2635	22575	36,96	36,89	-0,07	0	37,05	0,10	0	37,08	0,12	0	37,14	0,18	0	37,16	0,20	-1	37,08	0,12	0	37,08	0,12	0	37,18	0,22	-1	37,09	0,13	0	37,01	0,05	0	35,61	-1,35	2
21004A822	KOOPLIEDENSTRAAT	Brussel	3,50	578	16498	55,23	54,93	-0,30	1	55,38	0,15	0	55,46	0,23	-1	55,44	0,21	-1	55,39	0,17	0	55,46	0,23	-1	55,46	0,23	-1	55,64	0,42	-1	55,35	0,13	0	55,17	-0,05	0	53,00	-2,22	3
21004A83-	E. JACQMAINLAAN-WEST	Brussel	8,00	1490	18620	35,15	35,16	0,01	0	35,34	0,19	0	35,29	0,14	0	35,34	0,19	0	35,37	0,22	-1	35,29	0,14	0	35,29	0,14	0	35,41	0,26	-1	35,30	0,15	0	35,20	0,06	0	33,94	-1,20	2
23047A21-	MACHELEN VLIEGVELD	Diegem	33,87	0	0	25,30	25,43	0,13	0	25,38	0,08	0	25,55	0,25	-1	25,33	0,03	0	25,22	-0,08	0	25,55	0,25	-1	25,55	0,25	-1	25,40	0,10	0	25,36	0,06	0	25,19	-0,11	0	25,03	-0,27	1
23047B000	DIEGEM-CENTRUM	Diegem	40,01	1668	4169	27,77	27,86	0,09	0	27,93	0,16	0	27,96	0,19	0	27,75	-0,02	0	27,90	0,14	0	27,96	0,19	0	27,96	0,19	0	27,84	0,08	0	27,83	0,06	0	27,68	-0,09	0	27,23	-0,53	1
23047B011	SCHETSVELD	Diegem	45,05	1659	3682	30,51	30,70	0,19	0	30,88	0,37	-1	31,17	0,66	-2	30,67	0,16	0	31,00	0,49	-1	31,17	0,66	-2	31,17	0,66	-2	30,84	0,33	-1	30,70	0,19	0	30,38	-0,13	0	30,25	-0,26	1
23047B0211	LO	Diegem	17,03	192	1128	29,92	30,33	0,40	-1	29,93	0,01	0	30,34	0,42	-1	30,00	0,08	0	29,56	-0,37	1	30,34	0,42	-1	30,34	0,42	-1	29,98	0,06	0	30,24	0,32	-1	29,48	-0,44	1	29,46	-0,46	1
23047B0212	LO	Diegem	20,05	0	0	36,02	36,69	0,66	-2	36,25	0,22	-1	37,42	1,40	-2	36,76	0,74	-2	35,72	-0,30	1	37,42	1,40	-2	37,42	1,40	-2	36,36	0,34	-1	36,45	0,43	-1	35,20	-0,82	2	36,16	0,14	0
23047B0321	LODEWIJK DE GREEF	Diegem	2,55	131	5136	29,64	29,90	0,27	-1	29,96	0,32	-1	30,30	0,66	-2	29,71	0,07	0	29,61	-0,02	0	30,30	0,66	-2	30,30	0,66	-2	29,85	0,22	-1	29,83	0,19	0	29,36	-0,28	1	29,43	-0,20	1
23047B0322	LODEWIJK DE GREEF	Diegem	9,91	0	0	34,99	35,66	0,67	-2	36,02	1,02	-2	36,75	1,76	-2	35,62	0,63	-2	35,05	0,05	0	36,75	1,76	-2	36,75	1,76	-2	35,88	0,89	-2	35,49	0,50	-1	34,71	-0,28	1	35,49	0,49	-1
23047B0421	DEN HOEK	Diegem	5,53	272	4914	28,64	28,76	0,12	0	28,81	0,17	0	28,97	0,33	-1	28,57	-0,07	0	28,65	0,01	0	28,97	0,33	-1	28,97	0,33	-1	28,71	0,07	0	28,68	0,04	0	28,41	-0,24	1	28,18	-0,46	1
23047B0422	DEN HOEK	Diegem	8,34	0	0	29,08	29,25	0,17	0	29,32	0,25	-1	29,56	0,49	-1	29,14	0,06	0	29,16	0,08	0	29,56	0,49	-1	29,56	0,49	-1	29,24	0,17	0	29,16	0,09	0	28,76	-0,32	1	28,78	-0,30	1
23047B07-	DE ROTTEN BOS	Diegem	11,89	55	462	28,67	28,79	0,12	0	28,94	0,27	-1	29,03	0,36	-1	28,89	0,22	-1	28,83	0,16	0	29,03	0,36	-1	29,03	0,36	-1	28,86	0,19	0	28,82	0,15	0	28,68	0,01	0	28,22	-0,45	1
23047B1701	DIEGEM INDUSTRIE	Diegem	117,53	6	5	28,08	28,43	0,35	-1	28,11	0,03	0	28,49	0,40	-1	28,14	0,06	0	27,43	-0,65	2	28,48	0,40	-1	28,48	0,40	-1	28,23	0,15	0	28,44	0,35	-1	27,86	-0,22	1	27,50	-0,58	1
23047B1702	DIEGEM INDUSTRIE	Diegem	14,51	0	0	36,79	37,44	0,65	-2	37,05	0,26	-1	38,60	1,82	-2	36,65	-0,14	0	35,19	-1,60	2	38,60	1,82	-2	38,60	1,82	-2	37,47	0,68	-2	37,28	0,49	-1	36,11	-0,67	2	37,00	0,21	-1
23047B210	DRIE LINDEN	Diegem	85,06	1551	1823	26,56	26,69	0,14	0	26,72	0,17	0	26,79	0,23	-1	26,63	0,07	0	26,58	0,02	0	26,79	0,23	-1	26,79	0,23	-1	26,69	0,13	0	26,67	0,12	0	26,55	-0,01	0	26,13	-0,43	1
23047B31-	DIEGEM VLIEGHAVEN	Diegem	51,39	0	0	26,84	27,04	0,19	0	26,89	0,04	0	27,14	0,30	-1	26,84	-0,01	0	26,64	-0,20	1	27,14	0,30	-1	27,14	0,30	-1	26,91	0,07	0	26,97	0,12	0	26,61	-0,24	1	26,50	-0,34	1
23047B3201	KORENBERG	Diegem	6,58	195	2963	33,07	33,36	0,29	-1	33,53	0,46	-1	33,98	0,91	-2	33,61	0,54	-1	33,26	0,19	0	33,98	0,90	-2	33,98	0,90	-2	33,48	0,41	-1	33,31	0,24	-1	32,70	-0,37	1	32,93	-0,14	0
23047B3202	KORENBERG	Diegem	113,67	0	0	31,36	31,64	0,28	-1	31,77	0,40	-1	32,25	0,89	-2	31,61	0,25	-1	31,35	-0,01	0	32,25	0,89	-2	32,25	0,89	-2	31,74	0,37	-1	31,58	0,22	-1	30,97	-0,40	1	31,34	-0,02	0
23016A0011	DILBEEK-CENTRUM	Dilbeek	109,33	3283	3003	21,28	21,37	0,10	0	21,56	0,28	-1	21,46	0,18	0	21,43	0,15	0	21,43	0,15	0	21,46	0,18	0	21,46	0,18	0	21,38	0,11	0	21,47	0,19	0	21,44	0,17	0	20,92	-0,36	1
23016A0012	DILBEEK-CENTRUM	Dilbeek	8,51	0	0	25,45	25,41	-0,04	0	25,73	0,28	-1	25,60	0,15	0	25,47	0,02	0	25,45	0,00	0	25,60	0,15	0	25,60	0,15	0	25,45	0,00	0	25,55	0,10	0	25,59	0,14	0	24,92	-0,53	1
23016A011	BROEKWIJK	Dilbeek	56,94	1711	3005	20,44	20,49	0,06	0	20,60	0,16	0	20,56	0,12	0	20,52	0,09	0	20,53	0,09	0	20,56	0,12	0	20,56	0,12	0	20,52	0,09	0	20,54	0,10	0	20,52	0,08	0	20,14	-0,30	1
23016A022	BUNDER	Dilbeek	36,84	967	2625	20,78	20,78	0,00	0	21,01	0,23	-1	20,94	0,16	0	20,82	0,04	0	20,82	0,04	0	20,94	0,16	0	20,94	0,16	0	20,85	0,07	0	20,88	0,11	0	20,89	0,11	0	20,47	-0,30	1
23016A032	ITTERBEEKSEBAAN	Dilbeek	46,01	1620	3521	20,18	20,22	0,03	0	20,35	0,17	0	20,32	0,14	0	20,28	0,10	0	20,29	0,10	0	20,32	0,14	0	20,32	0,14	0	20,30	0,12	0	20,27	0,09	0	20,27	0,09	0	19,86	-0,32	1
23016A0911	DILBEEK-VERSPREIDE BEWONING	Dilbeek	121,95	282	231	20,11	20,15	0,04	0	20,33	0,22	-1	20,28	0,17	0	20,19	0,07	0	20,19	0,08	0	20,28	0,17	0	20,28	0,17	0	20,21	0,09	0	20,24	0,13	0	20,23	0,11	0	19,86	-0,25	1
23016A0912	DILBEEK-VERSPREIDE BEWONING	Dilbeek	41,91	0	0	28,35	28,27	-0,08	0	28,75	0,40	-1	28,59	0,24	-1	28,29	-0,06	0	28,26	-0,09	0	28,59	0,24	-1	28,59	0,24	-1	28,31	-0,04	0	28,46	0,11	0	28,54	0,19	0	27,79	-0,56	1
23016A1101	MOORTEBEEK - PALOKE	Dilbeek	43,84	1389	3168	25,03	25,00	-0,03	0	25,29	0,26	-1	25,17	0,14	0	25,10	0,07	0	25,10	0,07	0	25,17	0,14	0	25,17	0,14	0	25,07	0,04	0	25,16	0,13	0	25,15	0,13	0	24,39	-0,64	2
23016A1102	MOORTEBEEK - PALOKE	Dilbeek	6,46	0	0	31,99	31,94	-0,05	0	32,45	0,46	-1	32,27	0,28	-1	31,97	-0,02	0	31,92	-0,07	0	32,27	0,28	-1	32,27	0,28	-1	31,98	-0,01	0	32,16	0,17	0	32,23	0,24	-1	31,21	-0,79	2
23016A201	KAUDENAARDE	Dilbeek	72,36	2295	3172	23,28	23,30	0,02	0	23,48	0,20	-1	23,44	0,16	0	23,37	0,09	0	23,37	0,09	0	23,44	0,16	0	23,44	0,16	0	23,37	0,09	0	23,39	0,11	0	23,39	0,11	0	22,81	-0,47	1
23016A202	KAUDENAARDE	Dilbeek	13,55	0	0	31,62	31,54	-0,07	0	31,98	0,36	-1	31,93	0,32	-1	31,67	0,05	0	31,62	0,00	0	31,93	0,32	-1	31,93	0,32	-1	31,74	0,13	0	31,77	0,15	0	31,83	0,21	-1	30,69	-0,92	2
23016A2121	SINT-ANTONIUS	Dilbeek	12,13	677	5581	24,79	24,88	0,10	0	25,15	0,37	-1	25,01	0,22	-1	24,98	0,20	0	24,99	0,20	-1	25,01	0,22	-1	25,01	0,22	-1	24,89	0,10	0	24,99	0,21	-1	25,03	0,24	-1	24,25	-0,54	1
23016A2122	SINT-ANTONIUS	Dilbeek	9,05	0	0	29,55	29,49	-0,06	0	29,93	0,39	-1	29,79	0,25	-1	29,57	0,02	0	29,54	-0,01	0	29,79	0,25	-1	29,79	0,24	-1	29,57	0,02	0	29,68	0,13	0	29,76	0,21	-1	28,85	-0,70	2
23016A491	KLUIZENBOS	Dilbeek	63,11	212	336	17,88	17,95	0,07	0	18,07	0,18	0	18,03	0,15	0	18,00	0,11	0	18,00	0,12	0	18,03	0,15	0	18,03	0,15	0	18,00	0,12	0	18,01	0,13	0	17,99	0,11	0	17,69	-0,19	0
23016A512	WOLSEMVELD	Dilbeek	57,51	1664	2893	16,44	16,50	0,05	0	16,60	0,16	0	16,60	0,15	0	16,53	0,08	0	16,53	0,09	0	16,60	0,15	0	16,60	0,15	0	16,55	0,11	0	16,55	0,11	0	16,53	0,08	0	16,28	-0,17	0
23016A591	WOLSEM-VERSPREIDE BEWONING	Dilbeek	69,62	360	517	17,35	17,43	0,07	0	17,53	0,18	0	17,51	0,16	0	17,46	0,11	0	17,47	0,11	0	17,51	0,16	0	17,51	0,16	0	17,47	0,11	0	17,49	0,14	0	17,46	0,10	0	17,19	-0,16	0
23016A6821	KATTEBROEK	Dilbeek	40,42	248	614	23,32	23,33	0,01	0	23,59	0,27	-1	23,49	0,17	0	23,42	0,10	0	23,43	0,11	0	23,48	0,17	0	23,48	0,17	0	23,38	0,06	0	23,47	0,15	0	23,45	0,13	0	22,83	-0,49	1
23016A6822	KATTEBROEK	Dilbeek	6,30	0	0	25,02	25,00	-0,03	0	25,32	0,29	-1	25,19	0,17	0	25,06	0,03	0	25,04	0,02	0	25,19	0,17	0	25,19	0,16	0	25,05	0,03	0	25,14	0,12	0	25,16	0,14	0	24,49	-0,54	1
23016A691	KASTERLINDEN	Dilbeek	15,36	220	1432	23,09	23,09	0,00	0	23,31	0,22	-1	23,18	0,09	0	23,19	0,11	0	23,21	0,12	0	23,18	0,09	0	23,18	0,09	0	23,13	0,04	0	23,24	0,15	0	23,18	0,10	0	22,53	-0,56	1
23016A713	ELEGEM	Dilbeek	25,10	675	2689	19,58	19,65	0,07	0	19,79	0,21	-1	19,76	0,18	0	19,66	0,09	0	19,68	0,11	0	19,76	0,18	0	19,76	0,18	0	19,69	0,12	0	19,73	0,15	0	19,68	0,11	0	19,37	-0,20	1
23098A00-	DROGENBOS-KERN	Drogenbos	36,10	904	2504	23,45	23,47	0,02	0	23,52	0,07	0	23,50	0,04	0	23,49	0,04	0	23,49	0,04	0	23,50	0,04	0	23,50	0,04	0	23,50	0,05	0	23,50	0,05	0	23,48	0,03	0	23,15	-0,30	1
23098A041	KUIKENSTRAAT	Drogenbos	41,25	2278	5523	25,45	25,47	0,01	0	25,53	0,08	0	25,52	0,06	0	25,51	0,06	0	25,52	0,06	0	25,52	0,06	0	25,52	0,06	0	25,52	0,07	0	25,50	0,05	0	25,49	0,04	0	25,03	-0,42	1
23098A042	KUIKENSTRAAT	Drogenbos	29,52	0	0	28,14	28,16	0,01	0	28,24	0,10	0	28,24	0,10	0	28,23	0,09	0	28,23	0,09	0	28,24	0,10	0	28,24	0,10	0	28,24	0,09	0	28,20	0,05	0	28,19	0,04	0	27,52	-0,62	2
23098A0MS1	KANAAL-MOZART	Drogenbos	42,18	123	292	24,86	24,86	0,00	0	24,93	0,08	0	24,92	0,07	0	24,90	0,05	0	24,91	0,05	0	24,92	0,07	0	24,92	0,06	0	24,91	0,06	0	24,90	0,04	0	24,90	0,04	0	24,52	-0,34	1
23098A0MS2	KANAAL-MOZART	Drogenbos	28,47	0	0	31,10	31,08	-0,02	0	31,29	0,19	0	31,24	0,14	0	31,23	0,13	0	31,21	0,10	0	31,24	0,14	0	31,24	0,14	0	31,22	0,12	0	31,18	0,08	0	31,24	0,14	0	30,31	-0,79	2
23098A0NS	DORENT-ACEC	Drogenbos	21,55	0	0	29,06	29,05	0,00	0	29,18	0,12	0	29,17	0,12	0	29,15	0,09	0	29,17	0,11	0	29,17	0,12	0	29,17	0,12	0	29,15	0,09	0	29,15	0,09	0	29,12	0,06	0	28,45	-0,60	2
23098A0WS1	RUISBROEK	Drogenbos	8,60	81	942	31,06	31,06	0,01	0	31,20	0,15	0	31,20	0,15	0	31,18	0,12	0	31,18	0,12	0	31,20	0,15	0	31,20	0,15	0	31,20	0,14	0	31,15	0,10	0	31,15	0,09	0	30,23	-0,83	2
23098A0WS2	RUISBROEK	Drogenbos	4,41	0	0	36,34	36,37	0,03	0	36,58	0,24	-1	36,56	0,22	-1	36,49	0,15	0	36,51	0,17	0	36,56	0,22	-1	36,56	0,22	-1	36,51	0,16	0	36,49	0,15	0	36,49	0,15	0	35,41	-0,93	2
21004C501	LOUIZALAAN-NOORD	Elsene	7,18	551	7670	43,82	43,87	0,04	0	44,11	0,29	-1	44,20	0,37	-1	44,02	0,19	0	43,96	0,13	0	44,20	0,37	-1	44,20	0,37	-1	44,16	0,33	-1	44,11	0,29	-1	43,93	0,11	0	41,95	-1,88	2
21004C51-	LOUIZALAAN-NOORDOOST	Elsene	10,11	1013	10017	32,78	32,81	0,02	0	32,94	0,16	0	32,97	0,18	0	32,92	0,13	0	32,90	0,12	0	32,97	0,18	0	32,97	0,18	0	32,96	0,18	0	32,90	0,12	0	32,84	0,06	0	31,68	-1,10	2
21004C52-	LOUIZALAAN-NOORDWEST	Elsene	9,43	1149	12180	32,61	32,63	0,01	0	32,76	0,15	0	32,79	0,17	0	32,74	0,12	0	32,73	0,11	0	32,79	0,17	0	32,79	0,17	0	32,76	0,15	0	32,72	0,11	0	32,66	0,04	0	31,48	-1,13	2
21004C53-	LOUIZALAAN-ZUIDWEST	Elsene	9,42	784	8327	28,87	28,89	0,02	0	28,98	0,12	0	28,99	0,12	0	28,98	0,11	0	28,98	0,11	0	28,99	0,12	0	28,99	0,12	0	28,99	0,13	0	28,94	0,07	0	28,91	0,04	0	28,02	-0,85	2
21004C54-	LOUIZALAAN-ZUIDOOST	Elsene	21,90	1688	7708	30,24	30,25	0,01	0	30,36	0,12	0	30,39	0,15	0	30,39	0,15	0	30,38	0,14	0	30,39	0,15	0	30,39	0,15	0	30,37	0,13	0	30,28	0,04	0	30,25	0,01	0	29,12	-1,12	2
21004C552	LOUIZALAAN-ZUID	Elsene	14,30	1703	11908	37,64	37,72	0,09	0	37,93	0,29	-1	37,97	0,34	-1	37,88	0,25	-1	37,84	0,20	-1	37,97	0,34	-1	37,97	0,34	-1	37,89	0,25	-1	37,78	0,15	0	37,69	0,05	0	36,02	-1,62	2
21004C591	TER KAMERENBOS	Elsene	126,49	2	2	25,57	25,57	0,00	0	25,62	0,05	0	25,64	0,07	0	25,64	0,07	0	25,63	0,06	0	25,64	0,07	0	25,64	0,07	0	25,63	0,06	0	25,60	0,03	0	25,59	0,02	0	25,00	-0,57	1
21004C61-	V.U.B.	Elsene	24,33	841	3456	26,32	26,32	0,00	0	26,39	0,07	0	26,42	0,09	0	26,39	0,07	0	26,40	0,08	0	26,41	0,09	0	26,41	0,09	0	26,40	0,08	0	26,35	0,03	0	26,33	0,01	0	25,60	-0,72	2
21004C62-	BOENDAAL-WEST	Elsene	9,65	702	7275	25,74	25,73	-0,01	0	25,80	0,06	0	25,88	0,14	0	25,79	0,05	0	25,83	0,09	0	25,88	0,14	0	25,88	0,14	0	25,80	0,06	0	25,76	0,02	0	25,73	-0,01	0	25,02	-0,72	2
21004C63-	NATIENSQUARE	Elsene	27,59	1276	4625	23,89	23,88	-0,01	0	23,90	0,01	0	24,00	0,10	0	23,91	0,02	0	23,96	0,06	0	24,00	0,10	0	24,00	0,10	0	23,90	0,01	0	23,90	0,00	0	23,90	0,01	0	23,32	-0,57	1
21004C642	FRANKLIN ROOSEVELTLAAN	Elsene	21,67	354	1634	25,74	25,74	-0,01	0	25,80	0,06	0	25,86	0,11	0	25,80	0,06	0	25,82	0,08	0	25,86	0,11	0	25,86	0,11	0	25,80	0,06	0	25,76	0,02	0	25,74	0,00	0	25,06	-0,68	2
21004C65-	DIESDELLE	Elsene	15,91	355	2231	24,80	24,79	-0,01	0	24,85	0,04	0	24,86	0,05	0	24,86	0,06	0	24,86	0,06	0	24,86	0,05	0	24,86	0,05	0	24,84	0,04	0	24,82	0,02	0	24,81	0,01	0	24,29	-0,51	1
21009A00-	CENTRUM	Elsene	13,28	2674	20131	30,57	30,59	0,02	0	30,70	0,13	0	30,72	0,15	0	30,69	0,12	0	30,70	0,13	0	30,72	0,15	0	30,72	0,15	0	30,71	0,13	0	30,64	0,07	0	30,63	0,06	0	29,68	-0,89	2
21009A01-	BLYCKAERTS	Elsene	13,08	2111	16143	30,12	30,13	0,01	0	30,24	0,12	0	30,25	0,13	0	30,26	0,14	0	30,28	0,16	0	30,25	0,13	0	30,25	0,13	0	30,21	0,09	0	30,19	0,07	0	30,19	0,07	0	29,14	-0,98	2
21009A02-	MUSEUM	Elsene	12,20	3366	27600	29,70	29,71	0,01	0	29,82	0,12	0	29,84	0,13	0	29,82	0,12	0	29,83	0,12	0	29,83	0,13	0	29,83	0,13	0	29,85	0,14	0	29,76	0,05	0	29,75	0,05	0	28,79	-0,91	2
21009A03-	KLUIS	Elsene	14,30	2004	14012	30,10	30,11	0,01	0	30,21	0,12	0	30,23	0,13	0	30,21	0,12	0	30,21	0,11	0	30,22	0,13	0	30,22	0,13	0	30,23	0,13	0	30,15	0,06	0	30,14	0,05	0	29,20	-0,90	2
21009A041	GEWIJDE BOOM	Elsene	13,99	2415	17259	31,46	31,46	0,00	0	31,59	0,13	0	31,61	0,15	0	31,57	0,12	0	31,58	0,12	0	31,61	0,15	0	31,61	0,15	0	31,60	0,14	0	31,54	0,09	0	31,51	0,06	0	30,55	-0,91	2
21009A051	SINT-BONIFAAS	Elsene	6,88	1238	18002	32,10	32,11	0,02	0	32,25	0,16	0	32,27	0,17	0	32,24	0,14	0	32,25	0,15	0	32,27	0,17	0	32,26	0,17	0	32,28	0,18	0	32,19	0,09	0	32,16	0,07	0	31,09	-1,01	2
21009A101	FLAGEYPLEIN	Elsene	7,30	1844	25252	30,27	30,28	0,01	0	30,39	0,12	0	30,41	0,14	0	30,40	0,13	0	30,40	0,13	0	30,41	0,14	0	30,41	0,14	0	30,42	0,15	0	30,33	0,06	0	30,32	0,05	0	29,28	-0,99	2
21009A111	WERYSTRAAT	Elsene	15,04	3354	22304	29,88	29,89	0,02	0	30,01	0,13	0	30,02	0,15	0	30,02	0,15	0	30,03	0,15	0	30,02	0,15	0	30,02	0,15	0	30,09	0,22	-1	29,94	0,07	0	29,95	0,07	0	28,80	-1,07	2
21009A121	GENERAAL DE GAULLE	Elsene	9,24	1237	13386	28,85	28,87	0,02	0	28,96	0,11	0	28,98	0,13	0	28,97	0,12	0	28,97	0,12	0	28,98	0,13	0	28,98	0,13	0	28,98	0,13	0	28,91	0,06	0	28,89	0,04	0	27,97	-0,88	2
21009A13-	GACHARD	Elsene	8,02	1431	17837	30,10	30,12	0,03	0	30,22	0,12	0	30,23	0,14	0	30,22	0,12	0	30,22	0,12	0	30,23	0,14	0	30,23	0,13	0	30,24	0,15	0	30,16	0,07	0	30,15	0,05	0	29,19	-0,91	2
21009A151	A. DELPORTE-NOORD	Elsene	8,14	963	11830	27,40	27,41	0,01	0	27,49	0,09	0	27,51	0,11	0	27,50	0,10	0	27,50	0,10	0	27,51	0,11	0	27,51	0,11	0	27,52	0,12	0	27,43	0,03	0	27,44	0,04	0	26,60	-0,80	2
21009A192	VIJVERS	Elsene	10,00	2	20	27,95	27,96	0,01	0	28,04	0,10	0	28,07	0,12	0	28,06	0,11	0	28,05	0,10	0	28,07	0,12	0	28,07	0,12	0	28,06	0,11	0	28,00	0,05	0	27,98	0,03	0	27,16	-0,79	2
21009A20-	KLEIN ZWITSERLANDPLEIN	Elsene	19,72	3285	16662	27,43	27,44	0,00	0	27,51	0,08	0	27,57	0,14	0	27,54	0,10	0	27,53	0,10	0	27,57	0,13	0	27,57	0,13	0	27,52	0,09	0	27,46	0,03	0	27,45	0,02	0	26,53	-0,90	2
21009A21-	ZOMER	Elsene	22,99	3583	15584	27,23	27,23	0,01	0	27,30	0,07	0	27,38	0,15	0	27,33	0,10	0	27,31	0,09	0	27,38	0,15	0	27,38	0,15	0	27,33	0,10	0	27,26	0,04	0	27,25	0,02	0	26,31	-0,92	2
21009A22-	HOGESCHOOL	Elsene	23,13	3843	16612	26,74	26,74	0,01	0	26,80	0,07	0	26,83	0,10	0	26,83	0,09	0	26,81	0,08	0	26,83	0,10	0	26,83	0,10	0	26,81	0,07	0	26,77	0,03	0	26,76	0,02	0	25,91	-0,83	2
21009A23-	STERREPLEIN	Elsene	14,71	2267	15408	28,75	28,76	0,01	0	28,83	0,08	0	28,89	0,14	0	28,89	0,14	0	28,86	0,11	0	28,89	0,14	0	28,89	0,14	0	28,89	0,14	0	28,82	0,07	0	28,80	0,05	0	27,75	-1,01	2
21009A29-	KERKHOF	Elsene	11,24	1	9	25,36	25,39	0,02	0	25,43	0,07	0	25,43	0,06	0	25,44	0,08	0	25,42	0,05	0	25,43	0,06	0	25,43	0,06	0	25,44	0,08	0	25,40	0,03	0	25,39	0,02	0	24,68	-0,68	2
21009A2MJ	UNIVERSITAIR CAMPUS	Elsene	59,92	725	1210	25,96	25,98	0,01	0	26,04	0,08	0	26,03	0,07	0	26,05	0,08	0	26,04	0,08	0	26,03	0,07	0	26,03	0,07	0	26,06	0,10	0	26,00	0,04	0	25,99	0,03	0	25,24	-0,73	2
21009A301	BOONDAEL-NOORD	Elsene	7,81	880	11275	25,44	25,46	0,01	0	25,50	0,06	0	25,51	0,07	0	25,52	0,08	0	25,51	0,07	0	25,51	0,07	0	25,51	0,07	0	25,53	0,09	0	25,50	0,05	0	25,48	0,03	0	24,75	-0,69	2
21009A311	WIJNSTOKSTRAAT	Elsene	2,43	307	12640	24,33	24,34	0,01	0	24,38	0,05	0	24,38	0,05	0	24,40	0,07	0	24,38	0,05	0	24,38	0,05	0	24,38	0,05	0	24,41	0,08	0	24,37	0,04	0	24,36	0,03	0	23,79	-0,53	1
21009A33-	SINT-ADRIAAN	Elsene	24,15	3416	14147	25,48	25,49	0,01	0	25,54	0,05	0	25,55	0,06	0	25,55	0,06	0	25,54	0,06	0	25,55	0,06	0	25,55	0,06	0	25,56	0,07	0	25,52	0,03	0	25,52	0,03	0	24,82	-0,66	2
21009A34-	GEMEENTELIJK STADION	Elsene	8,93	487	5454	24,36	24,38	0,02	0	24,42	0,06	0	24,43	0,07	0	24,41	0,06	0	24,40	0,05	0	24,43	0,07	0	24,43	0,07	0	24,43	0,07	0	24,38	0,03	0	24,38	0,03	0	23,83	-0,52	1
21009A40-	LARIKSEN	Elsene	14,02	1946	13877	28,83	28,84	0,01	0	28,92	0,10	0	28,91	0,09	0	28,93	0,10	0	28,93	0,10	0	28,91	0,09	0	28,91	0,09	0	28,94	0,11	0	28,91	0,08	0	28,88	0,06	0	27,93	-0,89	2
21009A41-	SINT-JORIS	Elsene	13,06	2323	17790	28,18	28,19	0,01	0	28,28	0,10	0	28,27	0,09	0	28,28	0,10	0	28,29	0,11	0	28,27	0,09	0	28,27	0,09	0	28,29	0,11	0	28,25	0,07	0	28,22	0,04	0	27,32	-0,86	2
21009A42-	RENIER CHALON	Elsene	19,54	2693	13783	27,92	27,93	0,00	0	28,00	0,07	0	27,99	0,07	0	28,01	0,08	0	28,01	0,09	0	27,99	0,07	0	27,99	0,07	0	28,01	0,09	0	27,99	0,06	0	27,97	0,04	0	27,15	-0,77	2
21009A43-	FERNAND NEURAY	Elsene	12,32	1811	14704	29,07	29,07	0,00	0	29,14	0,07	0	29,14	0,08	0	29,16	0,10	0	29,17	0,10	0	29,14	0,07	0	29,14	0,07	0	29,15	0,09	0	29,13	0,06	0	29,10	0,04	0	28,25	-0,82	2
21009A44-	PROVOOST	Elsene	12,98	1946	14997	29,49	29,50	0,00	0	29,58	0,08	0	29,58	0,08	0	29,59	0,10	0	29,60	0,11	0	29,58	0,08	0	29,58	0,08	0	29,61	0,11	0	29,56	0,07	0	29,53	0,04	0	28,63	-0,87	2
21009A451	KASTELEINPLEIN-OOST	Elsene	16,06	2310	14381	29,51	29,53	0,01	0	29,62	0,11	0	29,63	0,12	0	29,62	0,10	0	29,62	0,11	0	29,63	0,12	0	29,63	0,12	0	29,63	0,12	0	29,59	0,08	0	29,56	0,05	0	28,61	-0,90	2

CODSEC	SECNAAM	deelgebied	opp (ha)	bev_2016	bvdh	Ref	G1A1	d G1A1	score	G1A2	d G1A2	score	G2A1	d G2A1	score	G3A1	d G3A1	score	G3A2	d G3A2	score	G2A1_sl	d sl	score	G2A1_ov	d ov	score	G2A1_rm	d rm	score	G1A1_dg	d dg	score	G1A2_sn	d sn	score	G2A1_ams	d ams	score
21009A501	LUXEMBURG PLEIN	Elsene	5,92	420	7095	30,86	30,87	0,01	0	30,98	0,11	0	31,02	0,16	0	30,99	0,13	0	31,01	0,15	0	31,02	0,16	0	31,02	0,16	0	31,17	0,31	-1	30,95	0,09	0	30,94	0,08	0	29,94	-0,92	2
21009A512	WIERTZ	Elsene	2,63	278	10571	29,75	29,75	0,00	0	29,86	0,11	0	29,88	0,14	0	29,88	0,14	0	29,91	0,16	0	29,88	0,14	0	29,88	0,13	0	30,10	0,35	-1	29,80	0,05	0	29,80	0,05	0	28,89	-0,85	2
21009A52-	GRAYSTRAAT	Elsene	18,32	3765	20556	29,20	29,21	0,01	0	29,31	0,12	0	29,32	0,13	0	29,33	0,14	0	29,35	0,16	0	29,32	0,13	0	29,32	0,13	0	29,33	0,13	0	29,27	0,07	0	29,26	0,06	0	28,25	-0,95	2
21009A53-	LONDENPLEIN	Elsene	18,51	3693	19948	31,40	31,40	0,00	0	31,52	0,12	0	31,54	0,14	0	31,55	0,15	0	31,57	0,18	0	31,54	0,14	0	31,54	0,14	0	31,62	0,22	-1	31,48	0,08	0	31,47	0,07	0	30,36	-1,04	2
21009A542	ANGLICAANSE KERK	Elsene	5,81	566	9750	36,18	36,22	0,04	0	36,35	0,17	0	36,41	0,23	-1	36,32	0,14	0	36,31	0,13	0	36,41	0,23	-1	36,41	0,23	-1	36,32	0,14	0	36,27	0,09	0	36,20	0,02	0	35,05	-1,13	2
21009A552	NAAMSEPOORT	Elsene	9,72	1305	13423	34,67	34,73	0,06	0	34,82	0,15	0	34,86	0,19	0	34,82	0,15	0	34,82	0,15	0	34,86	0,19	0	34,86	0,19	0	34,79	0,12	0	34,74	0,07	0	34,68	0,01	0	33,60	-1,07	2
21009A593	LEOPOLD KWARTIER	Elsene	5,71	0	0	29,74	29,75	0,01	0	29,85	0,11	0	29,87	0,13	0	29,87	0,13	0	29,89	0,15	0	29,87	0,13	0	29,87	0,13	0	30,14	0,40	-1	29,78	0,04	0	29,80	0,06	0	28,94	-0,80	2
21009A602	BELVEDERE	Elsene	4,20	372	8859	29,18	29,19	0,01	0	29,29	0,11	0	29,31	0,13	0	29,30	0,12	0	29,29	0,11	0	29,31	0,13	0	29,30	0,13	0	29,31	0,13	0	29,24	0,06	0	29,22	0,04	0	28,27	-0,91	2
21009A612	LUIKENAARSSTRAAT	Elsene	13,33	3084	23137	29,12	29,13	0,01	0	29,22	0,10	0	29,24	0,12	0	29,25	0,12	0	29,25	0,12	0	29,24	0,12	0	29,24	0,12	0	29,26	0,14	0	29,17	0,05	0	29,17	0,05	0	28,11	-1,01	2
21009A623	KLAUWAERTS	Elsene	2,56	343	13381	28,34	28,34	0,00	0	28,43	0,10	0	28,49	0,15	0	28,45	0,12	0	28,44	0,11	0	28,48	0,15	0	28,48	0,15	0	28,46	0,12	0	28,39	0,05	0	28,37	0,04	0	27,47	-0,87	2
21009A63-	MACAU	Elsene	15,68	2787	17773	27,76	27,77	0,01	0	27,85	0,10	0	27,88	0,13	0	27,86	0,10	0	27,86	0,10	0	27,88	0,12	0	27,88	0,12	0	27,87	0,12	0	27,80	0,05	0	27,80	0,04	0	26,96	-0,80	2
21009A652	HOSPITALEN	Elsene	13,46	2831	21032	27,67	27,68	0,01	0	27,76	0,09	0	27,78	0,11	0	27,77	0,10	0	27,77	0,10	0	27,78	0,11	0	27,78	0,11	0	27,79	0,12	0	27,71	0,04	0	27,71	0,04	0	26,88	-0,79	2
21009A712	KASTELEINPLEIN-WEST	Elsene	5,30	832	15713	29,91	29,91	0,01	0	30,00	0,09	0	30,01	0,10	0	30,01	0,10	0	30,02	0,11	0	30,01	0,10	0	30,01	0,10	0	30,02	0,11	0	29,98	0,08	0	29,95	0,05	0	28,98	-0,92	2
21009A72-	DEFACQZ	Elsene	10,00	1727	17273	30,50	30,50	0,00	0	30,60	0,10	0	30,61	0,11	0	30,60	0,10	0	30,61	0,11	0	30,61	0,11	0	30,61	0,11	0	30,61	0,11	0	30,58	0,08	0	30,54	0,04	0	29,63	-0,88	2
21009A73-	BERCKENDAEL	Elsene	24,06	2573	10696	28,27	28,28	0,00	0	28,33	0,06	0	28,34	0,06	0	28,36	0,08	0	28,36	0,09	0	28,34	0,06	0	28,34	0,06	0	28,36	0,08	0	28,33	0,06	0	28,30	0,03	0	27,53	-0,75	2
21009A802	BOONDAEL-ZUID	Elsene	7,74	277	3580	25,22	25,23	0,01	0	25,28	0,06	0	25,29	0,07	0	25,28	0,06	0	25,28	0,06	0	25,29	0,07	0	25,29	0,07	0	25,30	0,08	0	25,27	0,05	0	25,24	0,02	0	24,60	-0,62	2
21009A812	SCHOOLGAT	Elsene	10,34	451	4361	23,78	23,80	0,01	0	23,83	0,05	0	23,84	0,05	0	23,84	0,05	0	23,84	0,05	0	23,84	0,05	0	23,84	0,05	0	23,84	0,06	0	23,81	0,03	0	23,81	0,02	0	23,35	-0,43	1
21009A82-	WOUD	Elsene	14,09	1324	9399	24,53	24,54	0,01	0	24,58	0,05	0	24,60	0,08	0	24,56	0,03	0	24,58	0,05	0	24,60	0,08	0	24,60	0,08	0	24,59	0,06	0	24,57	0,04	0	24,55	0,03	0	23,98	-0,55	1
21009A83-	L. ERNOTTESTRAAT	Elsene	10,47	856	8174	23,66	23,68	0,02	0	23,71	0,05	0	23,71	0,05	0	23,70	0,04	0	23,71	0,05	0	23,71	0,05	0	23,71	0,05	0	23,72	0,07	0	23,71	0,05	0	23,70	0,04	0	23,19	-0,47	1
21009A90-	SINT-FILIPPUS	Elsene	13,79	1536	11140	28,42	28,43	0,01	0	28,51	0,09	0	28,54	0,12	0	28,54	0,12	0	28,53	0,11	0	28,54	0,12	0	28,54	0,12	0	28,53	0,11	0	28,45	0,03	0	28,45	0,02	0	27,45	-0,98	2
21009A911	A. DELPORTE-ZUID	Elsene	7,89	1705	21616	27,69	27,70	0,01	0	27,77	0,08	0	27,79	0,10	0	27,80	0,11	0	27,79	0,10	0	27,79	0,10	0	27,79	0,10	0	27,82	0,13	0	27,74	0,05	0	27,74	0,05	0	26,85	-0,84	2
21009A922	KAZERNE	Elsene	8,16	335	4106	28,09	28,10	0,00	0	28,18	0,09	0	28,25	0,15	0	28,22	0,13	0	28,22	0,12	0	28,25	0,15	0	28,25	0,15	0	28,23	0,13	0	28,14	0,04	0	28,14	0,04	0	27,14	-0,96	2
21004B10-	ORBANSQUARE	Etterbeek-Sint-Joost	32,87	413	1257	36,08	36,24	0,17	0	36,33	0,26	-1	36,36	0,29	-1	36,29	0,22	-1	36,28	0,20	0	36,36	0,29	-1	36,36	0,29	-1	36,31	0,24	-1	36,12	0,04	0	36,28	0,20	-1	35,07	-1,01	2
21004B112	HANDELSSTRAAT	Etterbeek-Sint-Joost	3,88	45	1160	39,60	39,84	0,24	-1	39,77	0,17	0	40,07	0,47	-1	39,84	0,24	-1	39,83	0,23	-1	40,07	0,47	-1	40,07	0,47	-1	39,93	0,34	-1	39,61	0,01	0	39,91	0,31	-1	38,49	-1,11	2
21004B13-	TRIERSTRAAT	Etterbeek-Sint-Joost	9,87	307	3111	34,25	34,27	0,02	0	34,43	0,18	0	34,46	0,21	-1	34,48	0,23	-1	34,48	0,23	-1	34,46	0,21	-1	34,46	0,21	-1	34,56	0,31	-1	34,34	0,09	0	34,34	0,09	0	33,15	-1,10	2
21004B1MJ	JOSEPH II STRAAT	Etterbeek-Sint-Joost	5,20	0	0	35,19	35,30	0,12	0	35,35	0,17	0	35,49	0,31	-1	35,42	0,24	-1	35,44	0,25	-1	35,49	0,31	-1	35,49	0,31	-1	35,55	0,36	-1	35,26	0,07	0	35,39	0,21	-1	34,00	-1,19	2
21004B293	LEOPOLDPARK	Etterbeek-Sint-Joost	11,24	129	1148	29,24	29,25	0,01	0	29,36	0,12	0	29,37	0,13	0	29,38	0,14	0	29,41	0,17	0	29,37	0,13	0	29,37	0,13	0	29,38	0,14	0	29,31	0,07	0	29,29	0,05	0	28,38	-0,86	2
21004B2MJ	SCHUMAN RONDPLEIN	Etterbeek-Sint-Joost	15,60	532	3410	32,10	32,13	0,03	0	32,29	0,18	0	32,29	0,18	0	32,34	0,24	-1	32,45	0,34	-1	32,29	0,18	0	32,29	0,18	0	32,38	0,28	-1	32,25	0,14	0	32,13	0,03	0	31,08	-1,03	2
21004B2NJ	STEENWEGWIJK	Etterbeek-Sint-Joost	7,75	263	3393	34,17	34,24	0,07	0	34,38	0,21	-1	34,40	0,24	-1	34,42	0,25	-1	34,45	0,28	-1	34,40	0,24	-1	34,40	0,24	-1	34,50	0,33	-1	34,29	0,12	0	34,27	0,10	0	32,94	-1,22	2
21004B2WJ	PASCALSTRAAT - H. SACREMENT	Etterbeek-Sint-Joost	7,20	290	4026	31,37	31,37	0,00	0	31,53	0,16	0	31,52	0,15	0	31,54	0,18	0	31,57	0,20	-1	31,52	0,15	0	31,52	0,15	0	31,62	0,25	-1	31,42	0,05	0	31,43	0,06	0	30,44	-0,93	2
21004B411	TWEEKERKENSTRAAT	Etterbeek-Sint-Joost	11,09	1625	14654	33,56	33,69	0,13	0	33,67	0,11	0	33,86	0,30	-1	33,72	0,16	0	33,71	0,15	0	33,85	0,30	-1	33,85	0,30	-1	33,76	0,20	-1	33,56	0,01	0	33,77	0,21	-1	32,58	-0,97	2
21004B421	MARIE-LOUISESQUARE	Etterbeek-Sint-Joost	22,51	3580	15903	31,02	31,09	0,06	0	31,15	0,13	0	31,21	0,18	0	31,19	0,17	0	31,19	0,17	0	31,21	0,18	0	31,21	0,18	0	31,22	0,20	0	31,07	0,05	0	31,16	0,14	0	30,04	-0,98	2
21004B43-	AMBIORIXSQUARE-NOORD	Etterbeek-Sint-Joost	25,38	5482	21599	30,54	30,55	0,01	0	30,65	0,10	0	30,64	0,10	0	30,70	0,16	0	30,70	0,16	0	30,64	0,10	0	30,64	0,10	0	30,69	0,15	0	30,54	0,00	0	30,61	0,07	0	29,52	-1,02	2
21004B44-	AMBIORIXSQUARE-ZUID	Etterbeek-Sint-Joost	21,42	2887	13475	31,02	31,04	0,03	0	31,12	0,10	0	31,14	0,12	0	31,21	0,19	0	31,25	0,23	-1	31,14	0,12	0	31,14	0,12	0	31,25	0,23	-1	31,03	0,01	0	31,06	0,04	0	30,02	-0,99	2
21004B45-	MILITAIRE SCHOOL	Etterbeek-Sint-Joost	14,01	1608	11474	30,52	30,49	-0,03	0	30,61	0,09	0	30,60	0,08	0	30,67	0,15	0	30,71	0,19	0	30,60	0,08	0	30,60	0,08	0	30,70	0,18	0	30,48	-0,04	0	30,55	0,03	0	29,57	-0,95	2
21004B49-	JUBELPARK	Etterbeek-Sint-Joost	32,70	18	55	27,55	27,56	0,02	0	27,66	0,11	0	27,66	0,12	0	27,67	0,12	0	27,69	0,14	0	27,66	0,12	0	27,66	0,12	0	27,70	0,15	0	27,59	0,04	0	27,62	0,07	0	26,81	-0,74	2
21005A00-	GEMEENTEHUIS	Etterbeek-Sint-Joost	27,14	3703	13645	28,94	28,96	0,02	0	29,07	0,14	0	29,09	0,15	0	29,08	0,15	0	29,11	0,17	0	29,09	0,15	0	29,08	0,15	0	29,11	0,17	0	28,99	0,05	0	28,99	0,05	0	27,95	-0,99	2
21005A01-	SINT-GERTRUDIS	Etterbeek-Sint-Joost	19,83	3530	17802	28,10	28,14	0,03	0	28,24	0,14	0	28,27	0,16	0	28,23	0,13	0	28,21	0,11	0	28,27	0,16	0	28,27	0,16	0	28,26	0,16	0	28,13	0,03	0	28,20	0,09	0	27,15	-0,95	2
21005A02-	KONINGSVELDSTRAAT	Etterbeek-Sint-Joost	13,03	2865	21989	27,36	27,38	0,02	0	27,47	0,11	0	27,51	0,15	0	27,47	0,11	0	27,47	0,11	0	27,51	0,15	0	27,51	0,15	0	27,51	0,15	0	27,38	0,02	0	27,43	0,07	0	26,45	-0,91	2
21005A031	MAALBEEK	Etterbeek-Sint-Joost	9,28	1655	17832	29,55	29,55	0,00	0	29,68	0,13	0	29,69	0,14	0	29,69	0,14	0	29,72	0,17	0	29,68	0,14	0	29,68	0,14	0	29,70	0,15	0	29,62	0,07	0	29,60	0,06	0	28,56	-0,98	2
21005A042	PH. BAUCQSTRAAT	Etterbeek-Sint-Joost	14,17	4355	30734	28,12	28,13	0,01	0	28,22	0,11	0	28,24	0,12	0	28,24	0,13	0	28,24	0,13	0	28,24	0,12	0	28,24	0,12	0	28,26	0,14	0	28,16	0,04	0	28,17	0,06	0	27,21	-0,90	2
21005A051	RINSDELLE	Etterbeek-Sint-Joost	22,10	4076	18442	27,13	27,15	0,02	0	27,24	0,11	0	27,27	0,14	0	27,25	0,12	0	27,26	0,12	0	27,27	0,14	0	27,27	0,14	0	27,28	0,15	0	27,14	0,01	0	27,19	0,06	0	26,20	-0,93	2
21005A082	ST.-MICHIELSWARANDE	Etterbeek-Sint-Joost	7,61	244	3208	26,27	26,29	0,02	0	26,37	0,11	0	26,40	0,13	0	26,38	0,11	0	26,38	0,12	0	26,40	0,13	0	26,40	0,13	0	26,40	0,14	0	26,27	0,01	0	26,33	0,06	0	25,45	-0,82	2
21005A10-	GENERAAL HENRISTRAAT	Etterbeek-Sint-Joost	20,17	3507	17386	26,91	26,92	0,01	0	27,00	0,09	0	27,03	0,12	0	27,01	0,10	0	27,01	0,11	0	27,03	0,12	0	27,03	0,12	0	27,04	0,13	0	26,94	0,03	0	26,95	0,04	0	26,04	-0,86	2
21005A11-	O.L. VROUW VAN HET HEILIG HART	Etterbeek-Sint-Joost	18,67	3194	17112	27,62	27,63	0,01	0	27,72	0,10	0	27,76	0,14	0	27,73	0,11	0	27,72	0,10	0	27,76	0,14	0	27,76	0,14	0	27,76	0,14	0	27,66	0,04	0	27,67	0,05	0	26,63	-0,99	2
21005A12-	SINT-ANTONIUS	Etterbeek-Sint-Joost	34,30	6407	18681	27,39	27,41	0,01	0	27,49	0,09	0	27,52	0,13	0	27,50	0,11	0	27,50	0,11	0	27,52	0,13	0	27,52	0,13	0	27,51	0,12	0	27,41	0,02	0	27,44	0,04	0	26,54	-0,85	2
21005A13-	DE JACHT	Etterbeek-Sint-Joost	8,90	1464	16457	28,28	28,30	0,02	0	28,40	0,11	0	28,42	0,14	0	28,40	0,12	0	28,41	0,13	0	28,42	0,14	0	28,42	0,14	0	28,43	0,15	0	28,31	0,02	0	28,33	0,05	0	27,29	-1,00	2
21005A14-	LEGERLAAN	Etterbeek-Sint-Joost	23,65	3196	13514	30,62	30,67	0,05	0	30,79	0,17	0	30,85	0,23	-1	30,82	0,20	-1	30,81	0,19	0	30,85	0,23	-1	30,85	0,23	-1	30,82	0,20	-1	30,66	0,04	0	30,71	0,09	0	29,34	-1,28	2
21005A15-	SINT-MICHIELS COLLEGE	Etterbeek-Sint-Joost	29,88	2000	6694	28,03	28,06	0,03	0	28,16	0,13	0	28,24	0,21	-1	28,16	0,13	0	28,14	0,11	0	28,24	0,21	-1	28,24	0,21	-1	28,20	0,17	0	28,10	0,07	0	28,12	0,09	0	26,98	-1,05	2
21005A20-	TERVURENSEPOORT - TONGERENSTR	Etterbeek-Sint-Joost	13,56	1693	12487	32,80	32,84	0,04	0	33,04	0,24	-1	32,99	0,20	0	33,08	0,28	-1	33,10	0,30	-1	32,99	0,20	0	32,99	0,20	0	33,07	0,27	-1	32,69	-0,10	0	32,99	0,19	0	31,34	-1,45	2
21005A21-	TERVURENSEPOORT - BRAFFORT	Etterbeek-Sint-Joost	5,60	675	12062	33,72	33,87	0,15	0	33,99	0,27	-1	34,04	0,32	-1	34,04	0,32	-1	34,08	0,36	-1	34,04	0,32	-1	34,04	0,32	-1	33,97	0,25	-1	33,69	-0,03	0	33,83	0,11	0	32,16	-1,56	2
21005A22-	TERVURENSEPOORT - L. DE LANTSHE	Etterbeek-Sint-Joost	8,77	1099	12535	27,77	27,80	0,03	0	27,92	0,15	0	27,91	0,14	0	27,92	0,15	0	27,92	0,15	0	27,91	0,14	0	27,91	0,14	0	27,93	0,16	0	27,74	-0,03	0	27,87	0,10	0	26,82	-0,95	2
21005A29-	JUBELPARK	Etterbeek-Sint-Joost	5,57	0	0	27,31	27,34	0,03	0	27,44	0,14	0	27,45	0,14	0	27,44	0,14	0	27,43	0,13	0	27,45	0,14	0	27,45	0,14	0	27,46	0,15	0	27,31	0,00	0	27,41	0,10	0	26,41	-0,90	2
21005A311	KAZERNE	Etterbeek-Sint-Joost	28,27	1707	6039	28,68	28,69	0,01	0	28,77	0,09	0	28,83	0,15	0	28,80	0,12	0	28,79	0,12	0	28,83	0,15	0	28,83	0,15	0	28,82	0,15	0	28,73	0,06	0	28,72	0,05	0	27,61	-1,07	2
21005A322	NIEUWE BAAN-ZUID	Etterbeek-Sint-Joost	1,67	366	21871	28,14	28,14	0,00	0	28,22	0,08	0	28,31	0,17	0	28,26	0,13	0	28,25	0,12	0	28,31	0,17	0	28,31	0,17	0	28,26	0,13	0	28,17	0,04	0	28,17	0,04	0	27,14	-0,99	2
21005A33-	KARDINAAL LAVIGERIESTRAAT	Etterbeek-Sint-Joost	7,26	1438	19821	27,27	27,29	0,02	0	27,37	0,10	0	27,45	0,18	0	27,38	0,10	0	27,37	0,10	0	27,45	0,18	0	27,45	0,18	0	27,41	0,14	0	27,34	0,07	0	27,32	0,05	0	26,35	-0,92	2
21014A00-	SINT-JOOST PLAATS	Etterbeek-Sint-Joost	9,88	3365	34071	32,93	32,98	0,06	0	33,03	0,11	0	33,09	0,16	0	33,10	0,18	0	33,10	0,17	0	33,09	0,16	0	33,09	0,16	0	33,05	0,12	0	32,97	0,04	0	32,99	0,07	0	31,91	-1,02	2
21014A01-	STEURS	Etterbeek-Sint-Joost	3,91	1111	28438	32,53	32,55	0,01	0	32,64	0,11	0	32,61	0,08	0	32,70	0,17	0	32,72	0,19	0	32,61	0,08	0	32,61	0,08	0	32,68	0,15	0	32,58	0,05	0	32,58	0,05	0	31,43	-1,10	2
21014A02-	LIEFDADIGHEID	Etterbeek-Sint-Joost	6,48	1827	28175	34,39	34,52	0,14	0	34,49	0,10	0	34,65	0,27	-1	34,55	0,17	0	34,51	0,12	0	34,65	0,27	-1	34,65	0,27	-1	34,55	0,16	0	34,42	0,04	0	34,54	0,16	0	33,51	-0,88	2
21014A03-	MADOU	Etterbeek-Sint-Joost	8,06	1117	13852	38,59	38,69	0,10	0	38,63	0,04	0	38,73	0,14	0	38,78	0,19	0	38,76	0,17	0	38,73	0,14	0	38,73	0,14	0	38,65	0,06	0	38,60	0,01	0	38,56	-0,03	0	37,26	-1,33	2
21014A04-	HAACHTSE STEENWEG	Etterbeek-Sint-Joost	15,27	3499	22908	34,78	34,76	-0,03	0	34,84	0,05	0	34,81	0,02	0	34,95	0,16	0	34,95	0,16	0	34,81	0,02	0	34,81	0,02	0	34,86	0,08	0	34,82	0,04	0	34,76	-0,02	0	33,39	-1,39	2
21014A05-	HOUWAERT	Etterbeek-Sint-Joost	21,66	7688	35502	32,83	32,87	0,05	0	32,93	0,11	0	32,95	0,12	0	33,01	0,18	0	33,01	0,18	0	32,94	0,12	0	32,94	0,12	0	32,96	0,13	0	32,88	0,05	0	32,88	0,06	0	31,75	-1,07	2
21014A10-	SINT-FRANCISCUS	Etterbeek-Sint-Joost	8,80	2643	30028	34,10	34,07	-0,03	0	34,23	0,13	0	34,21	0,11	0	34,31	0,21	-1	34,30	0,20	-1	34,21	0,11	0	34,21	0,11	0	34,27	0,18	0	34,23	0,13	0	34,16	0,06	0	32,78	-1,31	2
21014A12-	SINT-LAZARUS	Etterbeek-Sint-Joost	3,91	318	8130	35,20	35,21	0,01	0	35,34	0,13	0	35,30	0,09	0	35,40	0,20	0	35,39	0,19	0	35,30	0,09	0	35,30	0,09	0	35,31	0,11	0	35,33	0,13	0	35,20	0,00	0	33,93	-1,27	2
21014A13-	ROGIER	Etterbeek-Sint-Joost	3,18	0	0	35,09	35,09	0,00	0	35,22	0,12	0	35,25	0,16	0	35,33	0,24	-1	35,29	0,20	-1	35,25	0,16	0	35,25	0,16	0	35,26	0,17	0	35,23	0,13	0	35,13	0,04	0	34,06	-1,03	2
21014A14-	WEIDE	Etterbeek-Sint-Joost	3,89	1311	33690	33,65	33,65	-0,01	0	33,79	0,14	0	33,78	0,12	0	33,85	0,20	0	33,84	0,19	0	33,78	0,12	0	33,78	0,12	0	33,80	0,14	0	33,78	0,12	0	33,68	0,02	0	32,54	-1,12	2
21014A18-	KRUIDTUIN	Etterbeek-Sint-Joost	6,33	1	16	40,80	40,75	-0,05	0	40,97	0,17	0	40,98	0,17	0	41,06	0,25	-1	41,01	0,20	-1	40,98	0,17	0	40,98	0,17	0	41,02	0,22	-1	40,98	0,17	0	40,88	0,07	0	39,27	-1,54	2
21014A2MJ	NOORD	Etterbeek-Sint-Joost	3,01	5	166	33,26	33,26	0,00	0	33,38	0,12	0	33,35	0,09	0	33,42	0,16	0	33,41	0,15	0	33,35	0,09	0	33,35	0,09	0	33,36	0,10	0	33,34	0,08	0	33,26	0,00	0	32,20	-1,06	2
21014A3MJ	MANHATTAN	Etterbeek-Sint-Joost	9,87	510	5166	33,96	33,92	-0,04	0	34,07	0,11	0	34,11	0,15	0	34,16	0,20	0	34,19	0,22	-1	34,11	0,15	0	34,11	0,15	0	34,10	0,14	0	34,07	0,11	0	33,90	-0,06	0	32,80	-1,16	2
21014A41-	BOSSUET	Etterbeek-Sint-Joost	11,84	3995	33731	33,07	33,08	0,01	0	33,15	0,08	0	33,16	0,09	0	33,25	0,18	0	33,25	0,18	0	33,16	0,09	0	33,16	0,08	0	33,18	0,11	0	33,13	0,06	0	33,11	0,04	0	31,87	-1,20	2
21006A001	OUD EVERE	Evere	19,23	6	31	31,25	31,25	0,00	0	31,33	0,08	0	31,35	0,10	0	31,30	0,06	0	31,27	0,02	0	31,35	0,10	0	31,35	0,10	0	31,37	0,12	0	31,29	0,04	0	31,28	0,03	0	30,58	-0,67	2
21006A011	CENTRUM	Evere	18,56	3035	16355	32,18	32,16	-0,02	0	32,27	0,08	0	32,28	0,10	0	32,23	0,04	0	32,20	0,01	0	32,28	0,10	0	32,28	0,09	0	32,31	0,13	0	32,22	0,03	0	32,23	0,04	0	31,40	-0,79	2
21006A02-	IEDER ZIJN HUIS - STROOBANTS	Evere	3,47	2800	80797	31,53	31,52	-0,01	0	31,59	0,06	0	31,60	0,08	0	31,57	0,04	0	31,55	0,03	0	31,60	0,07	0	31,60	0,07	0	31,62	0,10	0	31,55	0,02	0	31,55	0,02	0	30,86	-0,66	2
21006A03-	BLOKKEN SINT-VINCENTIUS	Evere	1,84	663	36054	30,96	30,96	-0,01	0	31,04	0,08	0	31,04	0,08	0	31,02	0,06	0	31,02	0,06	0	31,04	0,08	0	31,04	0,08	0	31,06	0,10	0	31,01	0,05	0	31,00	0,04	0	30,26	-0,70	2
21006A042	KERKHOEK	Evere	15,32	753	4914	30,53	30,53	0,00	0	30,60	0,07	0	30,59	0,06	0	30,59	0,06	0	30,57	0,04	0	30,59	0,06	0	30,59	0,06	0	30,63	0,10	0	30,58	0,05	0	30,56	0,03	0	29,79	-0,74	2
21006A052	RUSTPLAATS	Evere	17,76	1161	6538	31,61	31,62	0,01	0	31,73	0,12	0	31,74	0,14	0	31,69	0,08	0	31,59	-0,01	0	31,74	0,14	0	31,74	0,13	0	31,77	0,16	0	31,70	0,09	0	31,68	0,07	0	30,78	-0,83	2
21006A073	VORMINGSSTATION	Evere	22,19	2572	11588	29,86	29,87	0,01	0	29,95	0,09	0	29,95	0,09	0	29,93	0,07	0	29,91	0,06	0	29,95	0,09	0	29,95	0,09	0	29,94	0,09	0	29,89	0,04	0	29,88	0,02	0	29,35	-0,51	1
21006A094	GOEDE HERDER	Evere	30,97	378	1220	30,99	30,98	-0,01	0	31,06	0,07	0	31,06	0,07	0	31,05	0,06	0	31,03	0,04	0	31,06	0,07	0	31,06	0,07	0	31,08	0,09	0	31,01	0,02	0	31,02	0,03	0	30,35	-0,64	2
21006A101	CONSCIENCE	Evere	24,00	4371	18209	31,92	31,91	-0,01	0	32,02	0,10	0	32,02	0,10	0	32,00	0,08	0	31,95	0,03	0	32,02	0,10	0	32,02	0,10	0	32,08	0,16	0	32,00	0,08	0	32,00	0,08	0	30,99	-0,93	2
21006A11-	OASE - PROVENCE - LANGUEDOC	Evere	18,40	873	4743	31,42	31,45	0,03	0	31,60	0,18	0	31,51	0,09	0	31,58	0,16	0	31,38	-0,04	0	31,51	0,09	0	31,51	0,09	0	31,57	0,15	0	31,55	0,13	0	31,55	0,13	0	30,50	-0,92	2
21006A12-	GERMINAL I	Evere	5,61	699	12457	31,75	31,80	0,05	0	31,97	0,21	-1	31,91	0,15	0	31,92	0,17	0	31,63	-0,13	0	31,91	0,15	0	31,90	0,15	0	31,94	0,18	0	31,98	0,23	-1	31,89	0,13	0	30,78	-0,98	2
21006A13-	GEMEENTEHUIS	Evere	9,69	1365	14090	31,74	31,76	0,02	0	31,89	0,15	0	31,89	0,15	0	31,84	0,10	0	31,70	-0,04	0	31,89	0,15	0	31,89	0,15	0	31,92	0,18	0	31,87	0,13	0	31,84	0,10	0	30,84	-0,90	2
21006A142	ED. DEKNOOPSTRAAT	Evere	5,81	1201	20677	33,00	32,95	-0,05	0	33,06	0,05	0	33,10	0,10	0	33,01	0,01	0	33,00	0,00	0	33,10	0,10	0	33,10	0,10	0	33,17	0,17	0	33,07	0,06	0	33,05	0,05	0	31,98	-1,02	2
21006A153	KEET	Evere	9,35	1280	13691	31,74	31,73	-0,01	0	31,83	0,10	0	31,80	0,06	0	31,83	0,09	0	31,82	0,08	0	31,80	0,06	0	31,80	0,06	0	31,86	0,12	0	31,73	-0,01	0	31,81	0,07	0	30,87	-0,87	2
21006A171	OUDSTRIJDERSLAAN	Evere	43,62	302	692	30,17	30,21	0,04	0	30,37	0,20	0	30,25	0,08	0	30,34	0,16	0	30,23	0,06	0	30,25	0,08	0	30,25	0,08	0	30,29	0,12	0	30,21	0,04	0	30,31	0,14	0	29,37	-0,80	2
21006A201	HOOG-EVERE	Evere	19,73	2463	12485	30,04	30,11	0,06	0	30,22	0,17	0	30,18	0,13	0	30,23	0,19	0	30,25	0,20	-1	30,18	0,13	0	30,18	0,13	0	30,23	0,19	0	29,81	-0,24	1	30,19	0,15	0	29,12	-0,93	2
21006A21-	BRABANTS THUIS	Evere	12,25	1194	9750	29,78	29,83	0,05	0	29,97	0,19	0	29,86	0,08	0	29,97	0,19	0	29,96	0,18	0	29,86	0,08	0	29,86	0,08	0	29,94	0,16	0	29,71	-0,07	0	29,94	0,16	0	28,84	-0,94	2
21006A22-	SAINT-EXUPERY	Evere	9,59	2023	21106	29,90	29,92	0,03	0	30,05	0,16	0	29,95	0,06	0	30,03	0,14	0	30,02	0,12	0	29,95	0,06	0	29,95	0,05	0	30,02	0,12	0	29,82	-0,08	0	30,03	0,13	0	28,99	-0,90	2
21006A23-	GELUKZALIGHEID	Evere	19,66	2901	14758	29,80	29,86	0,06	0	30,01	0,21	-1	29,88	0,07	0	29,99	0,19	0	29,99	0,19	0	29,88	0,07	0	29,88	0,07	0	29,95	0,14	0	29,66	-0,14	0	29,98	0,17	0	28,87	-0,93	2
21006A24-	IEDER ZIJN HUIS - ZAVENTEM	Evere	6,21	503	8095	29,33	29,55	0,22	-1	29,72	0,39	-1	29,47	0,14	0	29,61	0,28	-1	29,63	0,30	-1	29,47	0,14	0	29,47	0,15	0	29,55	0,22	-1	29,37	0,05	0	29,59	0,27	-1	28,56	-0,77	2
21006A25-	GIBET	Evere	13,28	1048	7889	28,50	28,68	0,18	0	28,81	0,31	-1	28,73	0,22	-1	28,75	0,24	-1	28,75	0,25	-1	28,73	0,22	-1	28,73	0,22	-1	28,75	0,25	-1	28,42	-0,08	0	28,73	0,22	-1	27,88	-0,63	2
21006A272	GROSJEANWIJK	Evere	16,64	84	505	31,48	31,51	0,03	0	31,60	0,12	0	31,60	0,12	0	31,67	0,19	0	31,67	0,20	0	31,59	0,12	0	31,59	0,11	0	31,72	0,24	-1	31,17	-0,31	1	31,64	0,16	0	30,41	-1,07	2
21006A312	J. BORDET LAAN	Evere	10,00	478	4778	30,53	30,69	0,16	0	30,89	0,36	-1	30,76	0,23	-1	30,73	0,20	-1	30,57	0,04	0	30,76	0,23	-1	30,76	0,23	-1	30,81	0,28	-1	30,84	0,31	-1	30,79	0,26	-1	29,71	-0,81	2
21006A323	GERMINAL II	Evere	8,81	840	9530	29,75	29,82	0,07	0	29,95	0,20	0	29,90	0,15	0	29,88	0,13	0	29,77	0,02	0	29,90	0,15	0	29,90	0,15	0	29,91	0,16	0	29,86	0,11	0	29,87	0,12	0	29,07	-0,69	2
21006A37-	INDUSTRIEZONE	Evere	32,87	122	371	29,09	29,20	0,11	0	29,34	0,25	-1	29,29	0,20	-1	29,23	0,14	0	29,05	-0,03	0	29,29	0,20	-1	29,29	0,20	-1	29,30	0,22	-1	29,24	0,16	0	29,25	0,17	0	28,45	-0,63	2
21006A403	CICEROWIJK	Evere	9,43	1757	18638	29,84	29,96	0,13	0	30,11	0,28	-1	29,96	0,12	0	30,08	0,24	-1	30,09	0,26	-1	29,96	0,12	0	29,96	0,12	0	30,00	0,16	0	29,73	-0,11	0	30,04	0,20	-1	28,96	-0,88	2
21006A414	P. DUPONTSTRAAT	Evere	26,24	2947	11230	29,89	29,92	0,03	0	30,07	0,18	0	29,93	0,04	0	30,04	0,15	0	30,01	0,12	0	29,93	0,04	0	29,93	0,04	0	29,99	0,10	0	29,81	-0,08	0	30,02	0,13	0	29,09	-0,80	2
21006A4741	GEMEENSCHAPPEN	Evere	12,88	580	4502	30,16	30,37	0,21	-1	30,53	0,37	-1	30,41	0,24	-1	30,46	0,30	-1	30,51	0,35	-1	30,41	0,24	-1	30,41	0,24	-1	30,45	0,29	-1	30,13	-0,03	0	30,45	0,29	-1	29,41	-0,75	2
21006A4742	GEMEENSCHAPPEN	Evere	3,72	0	0	30,12	30,19	0,07	0	30,29	0,18	0	30,28	0,16	0	30,29	0,18	0	30,33	0,21	-1	30,28	0,16	0	30,28	0,16	0	30,31	0,20	0	29,77	-0,35	1	30,25	0,14	0	29,32	-0,80	2
21006A48-	KERKHOF BRUSSEL	Evere	48,80	28	57	28,24	28,35	0,11	0	28,47	0,23	-1	28,38	0,14	0	28,39	0,15	0	28,36	0,12	0	28,38	0,14	0	28,38	0,14	0	28,41	0,17	0	28,26	0,02	0	28,38	0,14	0	27,68	-0,57	1
21006A515	CARLI	Evere	12,49	1113	8912	31,61	31,59	-0,02	0	31,67	0,06	0	31,67	0,07	0	31,66	0,05	0	31,65	0,04	0	31,67	0,07	0	31,67	0,06	0	31,70	0,10	0	31,63	0,02	0	31,63	0,02	0	30,90	-0,71	2
21008A00-	CENTRUM	Ganshoren	9,46	1119	11835	28,08	28,27	0,20	0	28,11	0,03	0	28,10	0,02	0	28,21	0,14	0	28,35	0,28	-1	28,09	0,02	0	28,09	0,01	0	28,11	0,04	0	28,35	0,28	-1	27,93	-0,15	0	27,28	-0,79	2
21008A01-	VAN PAGE-ZUID	Ganshoren	4,84	597	12331	29,70	29,89	0,19	0	29,80	0,10	0	29,80	0,09	0	29,99	0,29	-1	30,14	0,44	-1	29,79	0,09	0	29,78	0,08	0	29,80	0,10	0	30,06	0,36	-1	29,70	0,00	0	28,88	-0,83	2
21008A02-	SIPPELBERG	Ganshoren	17,87	2899	16227	33,75	34,02	0,27	-1	33,91	0,15	0	33,82	0,07	0	34,08	0,33	-1	34,22	0,47	-1	33,82	0,07	0	33,82	0,06	0	33,94	0,19	0	33,97	0,22	-1	33,73	-0,02	0	32,70	-1,05	2
21008A10-	PLATEAU	Ganshoren	21,47	3072	14307	30,58	30,65	0,07	0	30,70	0,12	0	30,70	0,12	0	30,78	0,20	-1	30,88	0,30	-1	30,70	0,12	0	30,69	0,11	0	30,70	0,12	0	30,77	0,19	0	30,65	0,07	0	29,66	-0,92	2
21008A19-	BASILIEK	Ganshoren	4,72	2	42	32,28	32,33	0,05	0	32,40	0,12	0	32,36	0,09	0	32,47	0,20	0	32,57	0,30	-1	32,36	0,09	0	32,36	0,08	0	32,37	0,09	0	32,37	0,09	0	32,31	0,04	0	31,27	-1,00	2
21008A20-	KEIZER-KAREL	Ganshoren	17,58	4111	23378	29,70	30,28	0,58	-1	29,97	0,27	-1	30,33	0,63	-2	30,40	0,70	-2	30,58	0,88	-2	30,33	0,63	-2	30,34	0,64	-2	30,30	0,60	-2	30,21	0,51	-1	29,79	0,09	0	29,28	-0,42	1
21008A21-	MAIL	Ganshoren	15,14	2483	16397	25,60	25,85	0,25	-1	25,79	0,19	0	25,99	0,39	-1	25,85	0,25	-1	25,97	0,37	-1	25,99	0,39	-1	26,00	0,40	-1	25,93	0,33	-1	25,95	0,35	-1	25,65	0,05	0	25,17	-0,43	1

CODSEC	SECNAAM	deelgebied	opp (ha)	bev_2016	bvdh	Ref	G1A1	d G1A1	score	G1A2	d G1A2	score	G2A1	d G2A1	score	G3A1	d G3A1	score	G3A2	d G3A2	score	G2A1_sl	d sl	score	G2A1_ov	d ov	score	G2A1_rm	d rm	score	G1A1_dg	d dg	score	G1A2_sn	d sn	score	G2A1_ams	d ams	score
21008A220	VILLAS VAN GANSHOREN (WEST)	Ganshoren	19,70	2963	15038	24,79	24,89	0,10	0	24,95	0,16	0	25,03	0,24	-1	24,87	0,08	0	24,95	0,16	0	25,03	0,24	-1	25,01	0,22	-1	24,97	0,18	0	25,00	0,21	-1	24,79	0,00	0	24,35	-0,44	1
21008A23-	DE MESMAEKER	Ganshoren	16,00	246	1538	26,27	26,51	0,24	-1	26,42	0,14	0	26,53	0,25	-1	26,49	0,21	-1	26,60	0,33	-1	26,52	0,25	-1	26,51	0,24	-1	26,50	0,23	-1	26,56	0,28	-1	26,28	0,00	0	25,77	-0,51	1
21008A240	HERVORMING	Ganshoren	10,82	1458	13470	26,51	26,68	0,17	0	26,57	0,06	0	26,63	0,12	0	26,62	0,11	0	26,78	0,27	-1	26,63	0,12	0	26,61	0,11	0	26,62	0,12	0	26,80	0,29	-1	26,41	-0,09	0	25,80	-0,70	2
21008A27-	NESTOR MARTIN	Ganshoren	9,34	0	0	24,82	24,94	0,12	0	24,91	0,09	0	25,03	0,21	-1	24,87	0,04	0	24,98	0,16	0	25,03	0,21	-1	25,04	0,21	-1	24,95	0,13	0	25,00	0,18	0	24,72	-0,10	0	24,37	-0,45	1
21008A29-	MOLENBEEK RIVIER	Ganshoren	39,01	0	0	23,85	23,91	0,06	0	24,07	0,22	-1	24,09	0,24	-1	23,85	0,00	0	23,88	0,03	0	24,08	0,24	-1	24,06	0,22	-1	23,98	0,13	0	23,99	0,14	0	23,84	-0,01	0	23,54	-0,31	1
21008A30-	LE HOME	Ganshoren	11,98	1234	10299	28,45	28,59	0,13	0	28,48	0,03	0	28,39	-0,06	0	28,39	-0,07	0	28,51	0,06	0	28,39	-0,07	0	28,38	-0,08	0	28,39	-0,06	0	28,74	0,29	-1	28,32	-0,14	0	27,48	-0,98	2
21008A31-	TOUSSAINT	Ganshoren	3,25	450	13867	28,09	28,19	0,10	0	28,23	0,14	0	28,14	0,05	0	28,02	-0,07	0	28,07	-0,02	0	28,14	0,05	0	28,13	0,04	0	28,13	0,04	0	28,35	0,26	-1	28,06	-0,04	0	27,26	-0,84	2
21008A32-	HEIDEKEN	Ganshoren	8,43	1542	18298	29,79	29,87	0,08	0	29,90	0,11	0	29,86	0,06	0	29,74	-0,05	0	29,78	-0,01	0	29,85	0,06	0	29,85	0,05	0	29,84	0,05	0	29,99	0,20	0	29,77	-0,02	0	28,90	-0,89	2
21008A33-	VAN PAGE-NOORD	Ganshoren	9,79	1170	11953	29,16	29,28	0,12	0	29,21	0,05	0	29,19	0,03	0	29,25	0,09	0	29,36	0,20	0	29,19	0,02	0	29,17	0,01	0	29,18	0,02	0	29,38	0,22	-1	29,07	-0,09	0	28,33	-0,83	2
21008A34-	ALBERTPARK	Ganshoren	13,14	546	4156	25,84	25,92	0,09	0	25,96	0,12	0	25,92	0,09	0	25,81	-0,03	0	25,89	0,05	0	25,92	0,08	0	25,91	0,07	0	25,88	0,05	0	26,04	0,20	0	25,78	-0,06	0	25,25	-0,59	1
21008A35-	KEURE	Ganshoren	4,08	366	8967	26,98	27,09	0,10	0	27,12	0,14	0	26,99	0,00	0	26,85	-0,13	0	26,91	-0,08	0	26,98	0,00	0	26,98	0,00	0	26,95	-0,03	0	27,22	0,23	-1	26,92	-0,06	0	26,21	-0,77	2
21008A38-	DE RIVIERENPARK	Ganshoren	6,54	0	0	25,32	25,42	0,10	0	25,47	0,15	0	25,49	0,17	0	25,38	0,06	0	25,45	0,12	0	25,49	0,16	0	25,47	0,14	0	25,44	0,12	0	25,51	0,19	0	25,31	-0,02	0	24,86	-0,46	1
23025A000	GRIMBERGEN-CENTRUM	Grimbergen	31,84	1084	3404	22,64	22,60	-0,05	0	22,75	0,10	0	22,75	0,11	0	22,46	-0,19	0	22,54	-0,10	0	22,75	0,11	0	22,75	0,11	0	22,65	0,01	0	22,63	-0,02	0	22,53	-0,12	0	22,30	-0,34	1
23025A01-	TRAMSTATION	Grimbergen	15,51	703	4532	22,43	22,35	-0,08	0	22,48	0,05	0	22,48	0,05	0	22,17	-0,26	1	22,27	-0,15	0	22,48	0,05	0	22,48	0,05	0	22,35	-0,07	0	22,38	-0,05	0	22,27	-0,16	0	21,99	-0,44	1
23025A032	VELDKANT	Grimbergen	33,37	750	2248	21,46	21,45	-0,02	0	21,58	0,12	0	21,57	0,10	0	21,38	-0,09	0	21,41	-0,05	0	21,57	0,10	0	21,57	0,10	0	21,50	0,04	0	21,48	0,01	0	21,41	-0,05	0	21,19	-0,28	1
23025A042	VAN AKEN	Grimbergen	30,58	588	1923	20,40	20,35	-0,05	0	20,47	0,08	0	20,46	0,07	0	20,28	-0,12	0	20,30	-0,10	0	20,46	0,07	0	20,46	0,07	0	20,36	-0,03	0	20,38	-0,02	0	20,27	-0,12	0	20,07	-0,32	1
23025A07-	VLIEGVELD	Grimbergen	101,06	19	19	18,63	18,63	-0,01	0	18,72	0,09	0	18,72	0,09	0	18,59	-0,04	0	18,61	-0,03	0	18,72	0,08	0	18,72	0,08	0	18,65	0,02	0	18,65	0,01	0	18,59	-0,05	0	18,45	-0,18	0
23025A081	BIESTHOEK	Grimbergen	66,10	79	120	19,93	19,91	-0,02	0	20,05	0,12	0	20,04	0,10	0	19,82	-0,11	0	19,86	-0,08	0	20,03	0,10	0	20,03	0,10	0	19,94	0,00	0	19,94	0,01	0	19,84	-0,09	0	19,67	-0,27	1
23025A091	MAALBEEKDAL	Grimbergen	89,30	370	414	20,42	20,40	-0,02	0	20,52	0,10	0	20,52	0,10	0	20,34	-0,08	0	20,37	-0,05	0	20,51	0,09	0	20,52	0,09	0	20,44	0,02	0	20,43	0,01	0	20,35	-0,07	0	20,18	-0,24	1
23025A113	PRIESTERLINDE	Grimbergen	49,70	991	1994	21,84	21,84	0,00	0	21,97	0,13	0	21,98	0,14	0	21,78	-0,06	0	21,81	-0,03	0	21,98	0,14	0	21,98	0,14	0	21,87	0,03	0	21,86	0,02	0	21,76	-0,08	0	21,62	-0,22	1
23025A122	VORSTENHOEVE	Grimbergen	37,70	941	2496	20,11	20,07	-0,04	0	20,18	0,08	0	20,18	0,07	0	19,96	-0,15	0	20,01	-0,09	0	20,17	0,07	0	20,17	0,07	0	20,08	-0,02	0	20,09	-0,01	0	20,00	-0,10	0	19,81	-0,29	1
23025A133	BEIGEM - VELD	Grimbergen	56,06	1233	2199	18,83	18,82	-0,02	0	18,92	0,09	0	18,91	0,08	0	18,73	-0,11	0	18,77	-0,06	0	18,91	0,08	0	18,91	0,08	0	18,83	-0,01	0	18,84	0,00	0	18,76	-0,08	0	18,61	-0,22	1
23025A181	GRIMBERGEN -VERSP. BEW.-NOORD	Grimbergen	122,82	208	169	18,43	18,41	-0,02	0	18,50	0,08	0	18,50	0,08	0	18,37	-0,05	0	18,38	-0,05	0	18,50	0,08	0	18,50	0,08	0	18,44	0,01	0	18,43	0,00	0	18,36	-0,07	0	18,20	-0,22	1
23025A191	GRIMBERGEN -VERSP. BEW.-OOST	Grimbergen	144,39	229	159	21,61	21,63	0,02	0	21,73	0,12	0	21,75	0,14	0	21,61	0,00	0	21,62	0,01	0	21,75	0,14	0	21,75	0,14	0	21,66	0,05	0	21,65	0,04	0	21,56	-0,05	0	21,41	-0,20	0
23025A212	SINT-SERVAAS	Grimbergen	26,26	512	1950	22,81	22,81	-0,01	0	22,98	0,16	0	23,00	0,18	0	22,65	-0,17	0	22,74	-0,07	0	22,99	0,18	0	23,00	0,18	0	22,84	0,03	0	22,83	0,02	0	22,70	-0,12	0	22,57	-0,24	1
23025A223	PRINSENGOED	Grimbergen	86,38	1376	1593	23,98	23,99	0,01	0	24,23	0,25	-1	24,23	0,26	-1	23,52	-0,46	1	23,86	-0,12	0	24,23	0,25	-1	24,23	0,26	-1	23,98	0,00	0	24,02	0,04	0	23,78	-0,20	1	23,73	-0,25	1
23025A233	TRIOHOF	Grimbergen	21,44	224	1045	22,07	22,01	-0,06	0	22,21	0,14	0	22,17	0,10	0	21,76	-0,31	1	21,90	-0,17	0	22,16	0,10	0	22,17	0,10	0	21,97	-0,10	0	22,04	-0,03	0	21,84	-0,22	1	21,75	-0,32	1
23025A244	BEEKKANT	Grimbergen	13,71	280	2042	20,99	20,92	-0,07	0	21,10	0,11	0	21,06	0,07	0	20,76	-0,23	1	20,84	-0,14	0	21,06	0,07	0	21,06	0,07	0	20,91	-0,08	0	20,96	-0,03	0	20,81	-0,18	0	20,68	-0,30	1
23025A2911	POTAARDE - PAALVELD	Grimbergen	39,91	378	947	26,47	26,36	-0,11	0	26,81	0,34	-1	26,75	0,28	-1	25,93	-0,54	1	26,26	-0,21	1	26,75	0,28	-1	26,75	0,28	-1	26,36	-0,11	0	26,43	-0,04	0	26,11	-0,36	1	26,11	-0,36	1
23025A2912	POTAARDE - PAALVELD	Grimbergen	305,35	0	0	24,96	24,88	-0,07	0	25,20	0,25	-1	25,15	0,19	0	24,50	-0,46	1	24,72	-0,23	1	25,15	0,19	0	25,15	0,19	0	24,76	-0,20	0	24,94	-0,02	0	24,50	-0,46	1	24,61	-0,35	1
23025A40-	BORGHT	Grimbergen	13,31	1132	8507	23,20	23,24	0,03	0	23,34	0,14	0	23,36	0,16	0	23,30	0,09	0	23,23	0,03	0	23,36	0,16	0	23,36	0,16	0	23,26	0,06	0	23,26	0,05	0	23,16	-0,05	0	22,96	-0,25	1
23025A412	DOMEIN BORGHT -KLEIN MOLENVEL	Grimbergen	52,99	1079	2036	22,77	22,79	0,03	0	22,90	0,13	0	22,93	0,16	0	22,82	0,06	0	22,78	0,01	0	22,93	0,16	0	22,93	0,16	0	22,83	0,06	0	22,81	0,04	0	22,71	-0,06	0	22,57	-0,20	1
23025A425	TANGENDAL	Grimbergen	48,77	2409	4940	24,49	24,59	0,10	0	24,74	0,25	-1	24,78	0,29	-1	24,50	0,02	0	24,54	0,06	0	24,77	0,29	-1	24,77	0,29	-1	24,56	0,08	0	24,61	0,12	0	24,36	-0,12	0	24,35	-0,14	0
23016A500	WOLSEM-KERN	Groot-Bijgaarden	44,58	1154	2589	17,73	17,91	0,18	0	18,01	0,28	-1	18,00	0,27	-1	17,94	0,21	-1	17,95	0,23	-1	17,99	0,27	-1	18,00	0,27	-1	17,93	0,20	0	17,99	0,26	-1	17,92	0,19	0	17,58	-0,15	0
23016A583	WOLSEM KASTEEL	Groot-Bijgaarden	31,62	165	522	17,12	17,32	0,20	-1	17,40	0,28	-1	17,39	0,27	-1	17,35	0,23	-1	17,35	0,23	-1	17,39	0,27	-1	17,39	0,27	-1	17,35	0,23	-1	17,40	0,28	-1	17,30	0,19	0	17,00	-0,12	0
23016C001	GROOT-BIJGAARDEN-CENTRUM	Groot-Bijgaarden	26,99	771	2856	22,73	23,08	0,35	-1	23,25	0,53	-1	23,23	0,51	-1	23,08	0,35	-1	23,10	0,37	-1	23,23	0,51	-1	23,23	0,51	-1	23,15	0,42	-1	23,24	0,51	-1	23,07	0,34	-1	22,63	-0,10	0
23016C002	GROOT-BIJGAARDEN-CENTRUM	Groot-Bijgaarden	3,16	0	0	28,24	28,22	-0,02	0	28,61	0,38	-1	28,59	0,36	-1	27,96	-0,28	1	28,13	-0,10	0	28,59	0,36	-1	28,60	0,36	-1	28,24	0,01	0	28,44	0,20	-1	28,24	0,00	0	27,82	-0,42	1
23016C0101	STATIONSWIJK	Groot-Bijgaarden	24,33	985	4048	24,60	24,82	0,22	-1	25,02	0,41	-1	24,81	0,21	-1	24,85	0,25	-1	24,91	0,31	-1	24,81	0,20	-1	24,81	0,21	-1	24,71	0,11	0	25,06	0,46	-1	24,81	0,20	-1	24,11	-0,49	1
23016C0102	STATIONSWIJK	Groot-Bijgaarden	41,07	0	0	27,88	27,99	0,12	0	28,34	0,46	-1	28,20	0,32	-1	27,77	-0,11	0	27,90	0,03	0	28,20	0,32	-1	28,20	0,32	-1	27,91	0,04	0	28,23	0,35	-1	27,99	0,12	0	27,42	-0,46	1
23016C02-	KLOOSTERSEKTOR	Groot-Bijgaarden	43,47	707	1626	18,51	18,76	0,24	-1	18,87	0,35	-1	18,84	0,33	-1	18,80	0,29	-1	18,80	0,29	-1	18,84	0,33	-1	18,84	0,33	-1	18,82	0,31	-1	18,86	0,35	-1	18,77	0,25	-1	18,42	-0,10	0
23016C03-	WIVINAWIJK	Groot-Bijgaarden	36,97	1512	4090	19,92	20,00	0,08	0	20,21	0,29	-1	20,23	0,31	-1	20,09	0,18	0	20,06	0,15	0	20,23	0,31	-1	20,23	0,31	-1	20,20	0,28	-1	20,13	0,22	-1	20,10	0,18	0	19,73	-0,18	0
23016C042	HOOGVELD	Groot-Bijgaarden	22,36	362	1619	17,28	17,72	0,43	-1	17,78	0,50	-1	17,72	0,44	-1	17,79	0,50	-1	17,78	0,50	-1	17,72	0,44	-1	17,72	0,44	-1	17,73	0,45	-1	17,83	0,55	-1	17,70	0,41	-1	17,28	0,00	0
23016C053	RODENBERG	Groot-Bijgaarden	21,58	699	3239	18,54	18,57	0,03	0	18,76	0,22	-1	18,83	0,28	-1	18,68	0,14	0	18,67	0,12	0	18,83	0,28	-1	18,83	0,28	-1	18,81	0,26	-1	18,72	0,18	0	18,69	0,14	0	18,40	-0,15	0
23016C0911	GROOT-BIJGAARDEN -VERSPR. BEW.	Groot-Bijgaarden	66,80	356	533	20,93	20,96	0,03	0	21,19	0,27	-1	21,30	0,38	-1	21,07	0,14	0	21,06	0,13	0	21,30	0,37	-1	21,31	0,38	-1	21,27	0,34	-1	21,15	0,22	-1	21,08	0,15	0	20,83	-0,10	0
23016C0912	GROOT-BIJGAARDEN -VERSPR. BEW.	Groot-Bijgaarden	56,19	0	0	26,53	26,29	-0,24	1	26,69	0,16	0	27,04	0,51	-1	26,48	-0,06	0	26,48	-0,05	0	27,04	0,51	-1	27,05	0,51	-1	26,99	0,46	-1	26,63	0,10	0	26,54	0,01	0	26,42	-0,11	0
23016C10-	H.FAMILIE	Groot-Bijgaarden	8,11	481	5934	26,74	27,82	1,08	-2	27,04	0,30	-1	27,38	0,64	-2	27,71	0,97	-2	27,83	1,09	-2	27,38	0,64	-2	27,39	0,65	-2	27,32	0,57	-1	28,00	1,26	-2	26,81	0,06	0	26,47	-0,27	1
23016C1701	INDUSTRIEWIJK - RONDPUNT	Groot-Bijgaarden	53,10	57	107	26,05	26,12	0,07	0	26,49	0,44	-1	26,65	0,60	-1	26,18	0,12	0	26,30	0,25	-1	26,65	0,60	-1	26,66	0,61	-2	26,66	0,60	-2	26,34	0,29	-1	26,13	0,08	0	26,04	-0,01	0
23016C1702	INDUSTRIEWIJK - RONDPUNT	Groot-Bijgaarden	48,52	0	0	32,60	32,67	0,07	0	33,21	0,61	-2	33,29	0,69	-2	32,57	-0,03	0	32,93	0,33	-1	33,29	0,69	-2	33,30	0,70	-2	33,19	0,59	-1	33,02	0,42	-1	32,41	-0,19	0	32,40	-0,20	1
23016C191	MELKSTAL	Groot-Bijgaarden	16,52	32	194	25,51	25,33	-0,18	0	25,76	0,25	-1	26,05	0,53	-1	25,51	0,00	0	25,52	0,00	0	26,05	0,53	-1	26,05	0,54	-1	25,95	0,44	-1	25,65	0,14	0	25,61	0,09	0	25,47	-0,04	0
23016C192	MELKSTAL	Groot-Bijgaarden	20,69	0	0	32,71	31,94	-0,77	2	32,56	-0,15	0	33,28	0,57	-1	32,38	-0,32	1	32,37	-0,34	1	33,27	0,57	-1	33,28	0,57	-1	33,17	0,46	-1	32,57	-0,13	0	32,52	-0,19	0	32,47	-0,24	1
23016C2101	STICHELGAT	Groot-Bijgaarden	58,09	1791	3083	20,42	20,69	0,27	-1	20,77	0,36	-1	20,72	0,30	-1	20,64	0,23	-1	20,69	0,27	-1	20,72	0,30	-1	20,72	0,30	-1	20,66	0,25	-1	20,78	0,36	-1	20,65	0,23	-1	20,25	-0,16	0
23016C2102	STICHELGAT	Groot-Bijgaarden	19,58	0	0	24,54	24,63	0,09	0	24,93	0,38	-1	24,77	0,23	-1	24,57	0,03	0	24,65	0,11	0	24,77	0,23	-1	24,77	0,23	-1	24,59	0,04	0	24,79	0,25	-1	24,74	0,19	0	24,19	-0,35	1
21004G30-	SINT-ELISABETH	Haren	67,55	2975	4404	27,33	27,38	0,06	0	27,48	0,16	0	27,48	0,15	0	27,39	0,06	0	27,43	0,10	0	27,47	0,15	0	27,47	0,15	0	27,42	0,09	0	27,41	0,08	0	27,34	0,01	0	26,83	-0,50	1
21004G310	HAREN-ZUIDWEST	Haren	30,67	1066	3476	28,61	28,66	0,05	0	28,75	0,14	0	28,69	0,08	0	28,66	0,05	0	28,72	0,11	0	28,69	0,08	0	28,69	0,08	0	28,70	0,09	0	28,70	0,09	0	28,66	0,05	0	27,98	-0,63	2
21004G321	HAREN-OOST	Haren	29,28	1082	3695	27,93	28,03	0,10	0	28,11	0,18	0	27,97	0,04	0	27,92	0,00	0	28,19	0,26	-1	27,97	0,04	0	27,97	0,04	0	27,97	0,04	0	28,06	0,14	0	27,97	0,04	0	27,22	-0,71	2
21004G371	VORMINGSSTATION	Haren	207,38	5	2	28,13	28,17	0,03	0	28,28	0,14	0	28,27	0,14	0	28,30	0,17	0	28,24	0,11	0	28,27	0,14	0	28,27	0,14	0	28,24	0,11	0	28,21	0,08	0	28,16	0,02	0	27,64	-0,50	1
21004G3MJ	DOBBELENBERG	Haren	66,10	357	540	27,38	27,46	0,08	0	27,57	0,19	0	27,60	0,22	-1	27,49	0,11	0	27,51	0,14	0	27,60	0,22	-1	27,60	0,22	-1	27,50	0,12	0	27,48	0,11	0	27,37	0,00	0	26,91	-0,47	1
21004G3NJ	HAREN-ZUID	Haren	211,53	266	126	28,22	28,30	0,07	0	28,37	0,15	0	28,39	0,17	0	28,30	0,08	0	28,17	-0,05	0	28,39	0,17	0	28,39	0,17	0	28,36	0,14	0	28,34	0,12	0	28,28	0,05	0	27,63	-0,59	1
23088A60-	HOUTEM-KERN	Houtem	49,42	1079	2183	18,31	18,32	0,02	0	18,39	0,08	0	18,44	0,13	0	18,37	0,06	0	18,35	0,04	0	18,44	0,13	0	18,44	0,13	0	18,41	0,10	0	18,35	0,05	0	18,32	0,01	0	18,07	-0,24	1
23088A690	HOUTEM-VERSPREIDE BEWONING	Houtem	23,00	1500	6522	18,23	18,26	0,02	0	18,32	0,08	0	18,38	0,15	0	18,29	0,06	0	18,27	0,04	0	18,38	0,15	0	18,38	0,15	0	18,35	0,11	0	18,27	0,04	0	18,25	0,01	0	18,02	-0,22	1
23088A691	HOUTEM-VERSPREIDE BEWONING	Houtem	197,45	438	222	19,45	19,47	0,02	0	19,53	0,08	0	19,60	0,15	0	19,53	0,08	0	19,50	0,04	0	19,60	0,15	0	19,60	0,15	0	19,57	0,11	0	19,49	0,04	0	19,46	0,00	0	19,22	-0,23	1
23088A692	HOUTEM-VERSPREIDE BEWONING	Houtem	251,22	0	0	21,64	21,67	0,03	0	21,75	0,11	0	21,89	0,25	-1	21,74	0,11	0	21,68	0,05	0	21,89	0,25	-1	21,89	0,25	-1	21,85	0,21	-1	21,69	0,05	0	21,68	0,04	0	21,36	-0,28	1
23016A302	KOEIVIJVER-CENTRUM	Itterbeek	71,16	687	965	18,40	18,43	0,03	0	18,51	0,11	0	18,49	0,09	0	18,46	0,06	0	18,46	0,06	0	18,49	0,09	0	18,49	0,09	0	18,48	0,08	0	18,47	0,07	0	18,46	0,06	0	18,19	-0,21	1
23016A391	KOEIVIJVER-VERSPREIDE BEWONING	Itterbeek	67,33	107	159	18,17	18,18	0,01	0	18,25	0,08	0	18,24	0,07	0	18,21	0,04	0	18,21	0,05	0	18,24	0,07	0	18,24	0,07	0	18,23	0,06	0	18,21	0,05	0	18,20	0,04	0	17,98	-0,19	0
23016A402	BEGIJNENBORRE	Itterbeek	74,44	1090	1464	17,30	17,39	0,10	0	17,49	0,20	0	17,45	0,16	0	17,42	0,13	0	17,43	0,13	0	17,45	0,15	0	17,45	0,15	0	17,43	0,14	0	17,43	0,13	0	17,41	0,11	0	17,11	-0,19	0
23016D00-	ITTERBEEK - KERN	Itterbeek	28,74	844	2937	19,04	19,10	0,06	0	19,20	0,16	0	19,17	0,13	0	19,13	0,10	0	19,14	0,10	0	19,17	0,13	0	19,17	0,13	0	19,15	0,12	0	19,14	0,10	0	19,13	0,09	0	18,80	-0,24	1
23016D012	GULDEN KASTEEL	Itterbeek	35,51	523	1473	19,48	19,62	0,14	0	19,73	0,24	-1	19,66	0,17	0	19,65	0,17	0	19,65	0,17	0	19,66	0,17	0	19,66	0,17	0	19,63	0,15	0	19,67	0,19	0	19,62	0,13	0	19,23	-0,26	1
23016D091	ITTERBEEK VERSPREIDE BEWONING	Itterbeek	21,78	39	179	17,75	17,79	0,04	0	17,87	0,11	0	17,85	0,10	0	17,82	0,06	0	17,82	0,07	0	17,85	0,10	0	17,85	0,10	0	17,83	0,08	0	17,83	0,07	0	17,81	0,06	0	17,57	-0,18	0
23016D182	SINT-GERTRUDIS-PEDE	Itterbeek	113,28	325	287	16,25	16,28	0,03	0	16,35	0,09	0	16,33	0,08	0	16,30	0,05	0	16,31	0,05	0	16,33	0,08	0	16,33	0,08	0	16,33	0,08	0	16,31	0,06	0	16,30	0,05	0	16,08	-0,17	0
23016D19-	DE NACHTEGAAL	Itterbeek	103,42	904	874	17,57	17,59	0,02	0	17,67	0,10	0	17,66	0,09	0	17,63	0,06	0	17,64	0,07	0	17,66	0,09	0	17,66	0,09	0	17,65	0,08	0	17,64	0,07	0	17,62	0,05	0	17,35	-0,22	1
23016D211	BETTENDRIES	Itterbeek	105,55	1109	1051	17,41	17,49	0,08	0	17,57	0,16	0	17,54	0,12	0	17,52	0,11	0	17,52	0,11	0	17,54	0,12	0	17,54	0,12	0	17,52	0,11	0	17,53	0,12	0	17,50	0,08	0	17,21	-0,20	0
23016D222	IJSBOS	Itterbeek	32,41	290	895	16,41	16,45	0,04	0	16,51	0,10	0	16,50	0,09	0	16,47	0,06	0	16,47	0,06	0	16,50	0,09	0	16,50	0,09	0	16,49	0,08	0	16,48	0,07	0	16,46	0,05	0	16,26	-0,15	0
23016D281	SINT-ANNA-PEDE	Itterbeek	100,46	572	569	17,20	17,23	0,03	0	17,30	0,10	0	17,29	0,09	0	17,26	0,06	0	17,26	0,06	0	17,29	0,09	0	17,29	0,09	0	17,28	0,08	0	17,27	0,07	0	17,26	0,06	0	17,01	-0,19	0
23016F290	SUIKERENBERG	Itterbeek	58,80	450	765	15,69	15,76	0,07	0	15,84	0,16	0	15,82	0,14	0	15,78	0,09	0	15,79	0,10	0	15,82	0,14	0	15,82	0,14	0	15,80	0,12	0	15,79	0,11	0	15,77	0,09	0	15,54	-0,14	0
21010A00-	CENTRUM	Jette	41,21	6176	14988	27,67	27,77	0,09	0	27,86	0,18	0	27,81	0,14	0	27,74	0,06	0	27,76	0,09	0	27,81	0,13	0	27,80	0,13	0	27,77	0,10	0	27,87	0,20	0	27,71	0,03	0	26,99	-0,68	2
21010A01-	ESSEGHEM	Jette	24,97	4898	19618	29,16	29,22	0,07	0	29,31	0,15	0	29,32	0,16	0	29,33	0,18	0	29,37	0,21	-1	29,32	0,16	0	29,30	0,15	0	29,30	0,15	0	29,32	0,17	0	29,24	0,09	0	28,39	-0,77	2
21010A02-	LEOPOLD I	Jette	23,28	4392	18862	29,36	29,49	0,13	0	29,51	0,15	0	29,54	0,18	0	29,62	0,26	-1	29,64	0,28	-1	29,54	0,18	0	29,53	0,17	0	29,53	0,17	0	29,57	0,21	-1	29,43	0,07	0	28,56	-0,80	2
21010A03-	SPIEGEL	Jette	22,24	3229	14522	29,00	29,09	0,08	0	29,15	0,15	0	29,14	0,14	0	29,13	0,13	0	29,15	0,14	0	29,14	0,13	0	29,14	0,14	0	29,10	0,10	0	29,16	0,16	0	29,03	0,03	0	28,20	-0,81	2
21010A04-	O.L. VROUW VAN LOURDES	Jette	28,95	4393	15173	29,78	29,82	0,04	0	29,87	0,09	0	29,91	0,13	0	29,96	0,18	0	29,97	0,19	0	29,91	0,13	0	29,90	0,12	0	29,92	0,14	0	29,92	0,14	0	29,81	0,03	0	29,01	-0,76	2
21010A05-	ALBERT-WIJK	Jette	28,96	5592	19307	30,22	30,27	0,05	0	30,32	0,10	0	30,37	0,15	0	30,40	0,19	0	30,44	0,22	-1	30,37	0,15	0	30,36	0,14	0	30,38	0,16	0	30,40	0,18	0	30,27	0,06	0	29,39	-0,83	2
21010A092	JEUGDPARK	Jette	10,87	0	0	28,25	28,34	0,08	0	28,43	0,17	0	28,43	0,18	0	28,42	0,17	0	28,45	0,20	0	28,42	0,17	0	28,40	0,15	0	28,38	0,13	0	28,44	0,19	0	28,31	0,05	0	27,54	-0,71	2
21010A10-	OUDE AFSPANNING	Jette	20,15	2193	10885	26,65	26,78	0,13	0	26,93	0,29	-1	26,75	0,11	0	26,43	-0,21	1	26,38	-0,27	1	26,75	0,10	0	26,70	0,06	0	26,65	0,00	0	26,88	0,24	-1	26,70	0,05	0	26,00	-0,65	2
21010A111	HEYMBOSCH	Jette	23,25	2908	12508	26,19	26,22	0,04	0	26,57	0,38	-1	26,44	0,25	-1	25,89	-0,29	1	25,85	-0,33	1	26,43	0,24	-1	26,27	0,08	0	26,27	0,08	0	26,32	0,13	0	26,16	-0,03	0	25,71	-0,48	1
21010A121	F. MOHRFELDSTRAAT	Jette	8,69	1313	15112	26,07	26,22	0,16	0	26,39	0,32	-1	26,29	0,22	-1	26,09	0,02	0	26,05	-0,02	0	26,28	0,21	-1	26,24	0,18	0	26,20	0,13	0	26,31	0,24	-1	26,20	0,13	0	25,61	-0,46	1
21010A13-	TUINWIJK	Jette	27,29	4386	16071	25,92	26,01	0,08	0	26,31	0,39	-1	26,26	0,34	-1	25,88	-0,04	0	25,98	0,05	0	26,25	0,32	-1	25,96	0,03	0	26,09	0,16	0	26,09	0,17	0	25,95	0,02	0	25,52	-0,41	1
21010A141	BRUGMANN	Jette	22,94	4234	18453	27,84	27,96	0,11	0	28,04	0,20	0	28,06	0,21	-1	28,05	0,21	-1	28,13	0,29	-1	28,05	0,21	-1	28,03	0,19	0	28,00	0,16	0	28,06	0,22	-1	27,91	0,07	0	27,20	-0,64	2
21010A182	DIELEGEMBOS	Jette	20,04	3	15	25,56	25,65	0,09	0	25,83	0,27	-1	25,77	0,21	-1	25,60	0,04	0	25,62	0,06	0	25,76	0,20	-1	25,69	0,13	0	25,67	0,10	0	25,74	0,18	0	25,60	0,04	0	25,11	-0,45	1
21010A1AJ	DIKKE BEUK	Jette	48,37	2998	6198	26,10	26,57	0,47	-1	26,94	0,84	-2	26,67	0,57	-1	25,79	-0,31	1	25,72	-0,38	1	26,67	0,57	-1	26,74	0,64	-2	26,47	0,37	-1	26,73	0,62	-2	26,50	0,40	-1	25,94	-0,16	0
21010A21-	MAGDALENA	Jette	21,43	3643	17000	30,36	30,46	0,10	0	30,50	0,14	0	30,53	0,16	0	30,51	0,15	0	30,54	0,17	0	30,53	0,16	0	30,53	0,16	0	30,53	0,17	0	30,58	0,21	-1	30,42	0,06	0	29,47	-0,90	2
21010A312	BAECK DUPRE	Jette	18,14	875	4822	26,75	26,88	0,13	0	26,98	0,23	-1	26,86	0,11	0	26,66	-0,09	0	26,68	-0,08	0	26,85	0,10	0	26,84	0,09	0	26,78	0,03	0	26,99	0,24	-1	26,78	0,03	0	26,09	-0,66	2
21010A393	HEILIG HART	Jette	15,67	88	562	26,57	26,68	0,12	0	26,83	0,26	-1	26,77	0,20	-1	26,67	0,10	0	26,69	0,12	0	26,76	0,20	0	26,73	0,16	0	26,70	0,13	0	26,78	0,21	-1	26,67	0,10	0	26,05	-0,52	1
21010A4931	LAARBEEKBOS	Jette	40,65	15	37	23,83	23,93	0,10	0	24,18	0,35	-1	24,12	0,29	-1	23,80	-0,03	0	23,79	-0,04	0	24,12	0,29	-1	24,09	0,26	-1	23,99	0,16	0	24,03	0,20	0	23,90	0,08	0	23,60	-0,23	1
21010A4932	LAARBEEKBOS	Jette	37,04	0	0	24,59	24,59	0,00	0	25,44	0,85	-2	25,11	0,52	-1	24,37	-0,22	1	24,24	-0,34	1	25,11	0,52	-1	24,07	-0,52	1	24,74	0,15	0	24,72	0,13	0	24,71	0,12	0	24,54	-0,05	0
21010A4MJ1	VUB	Jette	24,00	86	358	23,73	23,96	0,23	-1	24,37	0,64	-2	24,22	0,49	-1	23,65	-0,08	0	23,60	-0,13	0	24,21	0,48	-1	24,23	0,51	-1	24,00	0,27	-1	24,07	0,34	-1	23,96	0,23	-1	23,68	-0,05	0
21010A4MJ2	VUB	Jette	11,63	0	0	24,65	24,83	0,19	0	25,65	1,00	-2	25,35	0,70	-2	24,49	-0,16	0	24,36	-0,28	1	25,36	0,71	-2	25,78	1,13	-2	24,97	0,32	-1	24,95	0,30	-1	24,92	0,27	-1	24,76	0,12	0
23088A200	BORGHT -STW.GRIMBERGEN(KASSEI)	Kassei	41,61	2524	6065	24,78	24,77	-0,01	0	24,91	0,13	0	24,93	0,16	0	24,94	0,16	0	24,79	0,01	0	24,93	0,16	0	24,93	0,16	0	24,85	0,07	0	24,80	0,02	0	24,72	-0,05	0	24,45	-0,33	1
23088A211	SCHILDERSBUURT (KASSEI)	Kassei	33,12	1913	5776	25,25	25,27	0,02	0	25,42	0,17	0	25,46	0,21	-1	25,40	0,15	0	25,22	-0,03	0	25,46	0,21	-1	25,46	0,21	-1	25,31	0,06	0	25,29	0,04	0	25,16	-0,09	0	25,00	-0,25	1
23088A220	EUROPAWIJK (KASSEI)	Kassei	11,94	204	1709	26,25	26,44	0,18	0	26,61	0,36	-1	26,66	0,41	-1	26,29	0,04	0	26,34	0,09	0	26,66	0,41	-1	26,66	0,41	-1	26,32	0,07	0	26,45	0,20	-1	26,08	-0,17	0	26,15	-0,11	0
23088A230	EUROPAWIJK - ETRIMO (KASSEI)	Kassei	8,89	431	4850	27,13	27,33	0,20	-1	27,53	0,40	-1	27,59	0,46	-1	27,24	0,11	0	27,20	0,07	0	27,59	0,46	-1	27,58	0,46	-1	27,19	0,06	0	27,34	0,22	-1	26,90	-0,23	1	27,04	-0,09	0
23088A252	KASSEI - EUROPAWIJK - VERBROEDEF	Kassei	26,77	563	2103	25,23	25,30	0,07	0	25,46	0,23	-1	25,50	0,26	-1	25,34	0,11	0	25,23	0,00	0	25,50	0,26	-1	25,50	0,26	-1	25,29	0,06	0	25,32	0,08	0	25,11	-0,12	0	25,04	-0,20	0
23088A281	DRIE FONTEINEN (KASSEI)	Kassei	50,30	208	413	25,79	25,91	0,12	0	26,07	0,28	-1	26,10	0,31	-1	25,87	0,08	0	25,88	0,09	0	26,10	0,31	-1	26,10	0,31	-1	25,87	0,07	0	25,94	0,15	0	25,73	-0,07	0	25,57	-0,23	1
23088A282	DRIE FONTEINEN (KASSEI)	Kassei	24,33	0	0	28,25	28,54	0,29	-1	28,78	0,52	-1	28,84	0,58	-1	28,27	0,02	0	28,42	0,16	0	28,83	0,58	-1	28,83	0,58	-1	28,34	0,09	0	28,58	0,32	-1	28,10	-0,15	0	28,16	-0,10	0
23088A2901	TANGE - POSTWEG (KONINGSLO)	Kassei	15,23	413	2712	27,01	27,17	0,16	0	27,39	0,38	-1	27,44	0,44	-1	27,30	0,29	-1	27,04	0,03	0	27,44	0,44	-1	27,44	0,44	-1	27,08	0,07	0	27,18	0,18	0	26,80	-0,21	1	26,90	-0,11	0
23088A2902	TANGE - POSTWEG (KONINGSLO)	Kassei	97,82	0	0	28,80	29,18	0,37	-1	29,48	0,68	-2	29,57	0,77	-2	28,86	0,06	0	28,99	0,19	0	29,57	0,77	-2	29,57	0,77	-2	28,92	0,12	0	29,22	0,41	-1	28,41	-0,39	1	28,90	0,09	0
23002C00-	KOBBEGEM - KERN	Kobbegem	58,27	539	925	15,44	15,44	0,00	0	15,36	-0,08	0	15,40	-0,05	0	15,41	-0,03	0	15,56	0,11	0	15,40	-0,05	0	15,39	-0,05	0	15,42	-0,02	0	15,52	0,08	0	15,32	-0,12	0	15,06	-0,38	1
23002C091	KOBBEGEM VERSPREIDE BEWONING	Kobbegem	259,69	17	7	15,01	14,98	-0,03	0	15,01	0,00	0	15,04	0,03	0	14,99	-0,02	0	15,04	0,04	0	15,04	0,03	0	15,04	0,03	0	15,04	0,03	0	15,05	0,04	0	14,95	-0,06	0	14,76	-0,25	1
23002E293	SCHALIENHOF	Kobbegem	69,43	30	43	16,80	16,61	-0,20	0	16,82	0,02	0	16,86	0,06	0	16,72	-0,09	0	16,68	-0,12	0	16,86	0,06	0	16,86	0,06	0	16,83	0,03	0	16,69	-0,11	0	16,72	-0,08	0	16,54	-0,26	1
23088A301	OUD KONINGSLO	Koningslo	57,73	2799	4849	26,11	26,13	0,01	0	26,28	0,16	0	26,30	0,19	0	26,39	0,27	-1	26,15	0,04	0	26,30	0,19	0	26,31	0,19	0	26,18	0,07	0	26,17	0,05	0	26,04	-0,08	0	25,75	-0,37	1

CODSEC	SECNAAM	deelgebied	opp (ha)	bev_2016	bvdh	Ref	G1A1	d G1A1	score	G1A2	d G1A2	score	G2A1	d G2A1	score	G3A1	d G3A1	score	G3A2	d G3A2	score	G2A1_sl	d sl	score	G2A1_ov	d ov	score	G2A1_rm	d rm	score	G1A1_dg	d dg	score	G1A2_sn	d sn	score	G2A1_ams	d ams	score
23088A3921	KONINGSLO - DE LINDE	Koningslo	38,45	80	208	26,19	26,19	0,00	0	26,31	0,12	0	26,33	0,14	0	26,27	0,08	0	26,20	0,01	0	26,33	0,14	0	26,33	0,14	0	26,24	0,05	0	26,22	0,03	0	26,12	-0,07	0	25,81	-0,38	1
23088A3922	KONINGSLO - DE LINDE	Koningslo	6,97	0	0	26,36	26,44	0,07	0	26,59	0,22	-1	26,62	0,26	-1	26,83	0,47	-1	26,44	0,07	0	26,62	0,26	-1	26,62	0,26	-1	26,43	0,06	0	26,46	0,10	0	26,23	-0,13	0	26,10	-0,27	1
23088A401	HET VOOR - RONDPUNT(KONINGSLO	Koningslo	50,40	3575	7094	26,54	26,71	0,17	0	26,99	0,44	-1	27,07	0,53	-1	26,40	-0,15	0	26,66	0,12	0	27,07	0,53	-1	27,07	0,53	-1	26,70	0,15	0	26,77	0,22	-1	26,33	-0,21	1	26,46	-0,08	0
23088A402	HET VOOR - RONDPUNT(KONINGSLO	Koningslo	33,54	0	0	31,02	31,75	0,73	-2	32,24	1,21	-2	32,37	1,35	-2	30,65	-0,37	1	31,44	0,42	-1	32,37	1,35	-2	32,37	1,35	-2	31,31	0,29	-1	31,82	0,80	-2	30,35	-0,67	2	31,54	0,52	-1
23088A411	HET VOOR -STROMBEEK STW.(KON.)	Koningslo	46,20	845	1829	25,46	25,51	0,06	0	25,69	0,23	-1	25,72	0,27	-1	25,50	0,05	0	25,48	0,03	0	25,72	0,27	-1	25,72	0,26	-1	25,53	0,07	0	25,55	0,09	0	25,33	-0,13	0	25,21	-0,25	1
23088A422	KONINGSLO-HET VOOR-WINKELVELD	Koningslo	36,61	1609	4395	25,88	25,88	0,00	0	26,06	0,18	0	26,11	0,23	-1	25,97	0,09	0	25,96	0,08	0	26,11	0,23	-1	26,11	0,23	-1	26,00	0,13	0	25,93	0,05	0	25,83	-0,05	0	25,51	-0,36	1
23099A000	KRAAINEM-CENTRUM	Kraainem	7,64	497	6505	25,26	25,38	0,13	0	25,52	0,26	-1	25,54	0,28	-1	25,48	0,23	-1	25,51	0,25	-1	25,54	0,28	-1	25,54	0,28	-1	25,51	0,25	-1	25,28	0,02	0	25,39	0,13	0	24,69	-0,57	1
23099A01-	NACHTEGALEN-VINKENLAAN-SOC.W	Kraainem	28,19	1072	3803	24,65	24,78	0,13	0	24,85	0,20	0	24,93	0,28	-1	24,81	0,16	0	24,84	0,18	0	24,93	0,28	-1	24,93	0,28	-1	24,91	0,26	-1	24,60	-0,06	0	24,72	0,07	0	24,25	-0,41	1
23099A020	LAAG KRAAINEM - VILLAWIJK	Kraainem	91,27	2229	2442	25,37	25,52	0,15	0	25,62	0,25	-1	25,61	0,24	-1	25,57	0,20	0	25,61	0,23	-1	25,61	0,24	-1	25,61	0,24	-1	25,55	0,18	0	24,74	-0,64	2	25,50	0,13	0	24,88	-0,50	1
23099A031	LAAG KRAAINEM -KERN	Kraainem	11,84	674	5694	30,48	30,80	0,32	-1	30,94	0,46	-1	30,87	0,40	-1	30,74	0,26	-1	30,93	0,45	-1	30,87	0,39	-1	30,87	0,39	-1	30,75	0,27	-1	27,93	-2,55	3	30,81	0,33	-1	29,78	-0,70	2
23099A032	LAAG KRAAINEM -KERN	Kraainem	7,25	0	0	38,19	39,40	1,21	-2	39,62	1,43	-2	39,47	1,28	-2	39,02	0,83	-2	39,11	0,92	-2	39,47	1,28	-2	39,47	1,28	-2	39,24	1,05	-2	33,29	-4,90	3	39,47	1,28	-2	37,82	-0,37	1
23099A042	DEZANGRE	Kraainem	10,06	295	2931	25,89	26,03	0,14	0	26,12	0,23	-1	26,20	0,31	-1	26,09	0,20	-1	26,10	0,21	-1	26,20	0,31	-1	26,20	0,31	-1	26,18	0,29	-1	25,91	0,02	0	25,96	0,07	0	25,39	-0,50	1
23099A0911	ACHTER DE RING	Kraainem	13,05	171	1311	27,00	27,17	0,17	0	27,20	0,20	0	27,32	0,32	-1	27,21	0,21	-1	27,19	0,19	0	27,32	0,32	-1	27,32	0,32	-1	27,33	0,33	-1	26,93	-0,07	0	27,01	0,01	0	26,60	-0,40	1
23099A0912	ACHTER DE RING	Kraainem	55,66	0	0	28,31	28,47	0,16	0	28,50	0,19	0	28,64	0,33	-1	28,49	0,18	0	28,45	0,14	0	28,64	0,33	-1	28,64	0,33	-1	28,63	0,32	-1	28,20	-0,11	0	28,28	-0,03	0	27,88	-0,43	1
23099A11-	KAPELLEVELD	Kraainem	13,94	1029	7380	24,88	25,09	0,21	-1	25,14	0,25	-1	25,19	0,31	-1	25,13	0,25	-1	25,19	0,31	-1	25,19	0,31	-1	25,19	0,31	-1	25,19	0,31	-1	25,25	0,37	-1	25,08	0,19	0	24,35	-0,54	1
23099A120	BOUVIER - WASHER	Kraainem	3,98	394	9892	24,27	24,47	0,20	0	24,53	0,26	-1	24,58	0,31	-1	24,49	0,22	-1	24,54	0,27	-1	24,58	0,31	-1	24,58	0,31	-1	24,58	0,31	-1	24,60	0,33	-1	24,45	0,18	0	23,87	-0,40	1
23099A13-	STOKKEL	Kraainem	25,27	1688	6680	24,07	24,20	0,13	0	24,26	0,19	0	24,31	0,23	-1	24,25	0,18	0	24,30	0,22	-1	24,31	0,23	-1	24,31	0,23	-1	24,31	0,23	-1	24,38	0,31	-1	24,19	0,12	0	23,53	-0,54	1
23099A142	HONNEKINBERG	Kraainem	37,30	1856	4976	23,84	24,02	0,18	0	24,07	0,23	-1	24,12	0,28	-1	24,08	0,24	-1	24,10	0,26	-1	24,12	0,28	-1	24,12	0,28	-1	24,09	0,26	-1	23,97	0,13	0	23,98	0,14	0	23,43	-0,40	1
23099A153	GROENSTRAAT	Kraainem	1,82	149	8195	24,92	25,24	0,32	-1	25,29	0,37	-1	25,34	0,43	-1	25,27	0,36	-1	25,35	0,43	-1	25,34	0,43	-1	25,34	0,43	-1	25,35	0,43	-1	25,51	0,59	-1	25,22	0,30	-1	24,50	-0,42	1
23099A1911	KRAAINEM GROEN VELD VERSP.BEW	Kraainem	23,52	309	1314	24,34	24,51	0,17	0	24,57	0,23	-1	24,63	0,29	-1	24,54	0,19	0	24,58	0,24	-1	24,63	0,29	-1	24,63	0,29	-1	24,63	0,28	-1	24,63	0,29	-1	24,49	0,14	0	23,93	-0,41	1
23099A1912	KRAAINEM GROEN VELD VERSP.BEW	Kraainem	34,47	0	0	24,73	24,87	0,14	0	24,89	0,17	0	24,99	0,26	-1	24,87	0,14	0	24,90	0,18	0	24,99	0,26	-1	24,99	0,26	-1	24,98	0,25	-1	24,78	0,05	0	24,80	0,07	0	24,38	-0,35	1
23099A211	PRINSENPUT - STOKKEL	Kraainem	53,98	1492	2764	22,61	22,67	0,06	0	22,69	0,07	0	22,77	0,15	0	22,69	0,08	0	22,75	0,13	0	22,77	0,15	0	22,77	0,15	0	22,77	0,16	0	22,71	0,10	0	22,62	0,01	0	22,25	-0,36	1
23099A2221	BOSDAL	Kraainem	60,87	895	1470	22,49	22,55	0,05	0	22,56	0,06	0	22,65	0,15	0	22,58	0,09	0	22,64	0,14	0	22,64	0,15	0	22,64	0,15	0	22,68	0,18	0	22,64	0,14	0	22,50	0,01	0	22,05	-0,44	1
23099A2222	BOSDAL	Kraainem	15,71	0	0	29,90	29,93	0,03	0	29,85	-0,05	0	30,10	0,19	0	29,94	0,04	0	29,96	0,05	0	30,10	0,19	0	30,10	0,19	0	30,13	0,22	-1	29,88	-0,03	0	29,70	-0,20	0	29,35	-0,55	1
23099A233	GOUVERNEMENTSWEG	Kraainem	19,01	420	2210	21,74	21,82	0,08	0	21,85	0,12	0	21,90	0,16	0	21,86	0,12	0	21,94	0,20	0	21,90	0,16	0	21,90	0,16	0	21,92	0,18	0	21,96	0,23	-1	21,82	0,08	0	21,28	-0,46	1
23099A311	VIER ARMEN	Kraainem	62,14	543	874	20,72	20,72	0,00	0	20,73	0,01	0	20,81	0,09	0	20,73	0,01	0	20,75	0,03	0	20,81	0,09	0	20,81	0,09	0	20,82	0,10	0	20,78	0,06	0	20,67	-0,05	0	20,37	-0,35	1
23099A312	VIER ARMEN	Kraainem	14,33	0	0	20,59	20,57	-0,01	0	20,59	0,01	0	20,67	0,08	0	20,56	-0,03	0	20,60	0,02	0	20,67	0,08	0	20,67	0,08	0	20,70	0,11	0	20,68	0,10	0	20,54	-0,05	0	20,12	-0,47	1
21004D600	SINT-ROCHUS VOORPLEIN	Laken	5,33	1284	24097	33,56	33,51	-0,05	0	33,64	0,08	0	33,67	0,10	0	33,69	0,13	0	33,76	0,19	0	33,66	0,10	0	33,66	0,10	0	33,71	0,15	0	33,67	0,11	0	33,59	0,02	0	32,37	-1,20	2
21004D610	ANTWERPSE STEENWEG-ZUID	Laken	24,91	2663	10692	38,42	38,32	-0,11	0	38,52	0,09	0	38,58	0,15	0	38,57	0,15	0	38,66	0,24	-1	38,58	0,15	0	38,58	0,15	0	38,64	0,22	-1	38,56	0,13	0	38,37	-0,06	0	36,95	-1,48	2
21004D62-	ANTWERPSE STEENWEG-NOORD	Laken	17,32	3792	21899	35,24	35,16	-0,09	0	35,30	0,06	0	35,29	0,05	0	35,41	0,16	0	35,46	0,22	-1	35,29	0,05	0	35,29	0,05	0	35,38	0,13	0	35,37	0,13	0	35,28	0,03	0	33,78	-1,46	2
21004D631	GROENDREEF - VERGOTE DOK	Laken	47,76	384	804	34,07	34,00	-0,07	0	34,09	0,02	0	34,10	0,03	0	34,23	0,16	0	34,23	0,16	0	34,10	0,03	0	34,10	0,03	0	34,18	0,11	0	34,14	0,07	0	34,07	0,00	0	32,88	-1,18	2
21004D64-	MASUIPLEIN-NORD	Laken	24,04	970	4034	32,59	32,54	-0,05	0	32,66	0,08	0	32,67	0,09	0	32,72	0,14	0	32,72	0,14	0	32,67	0,09	0	32,67	0,09	0	32,72	0,14	0	32,65	0,07	0	32,63	0,04	0	31,57	-1,02	2
21004D672	WILLEBROEKSE KAAI	Laken	8,80	1209	13738	36,54	36,45	-0,10	0	36,61	0,06	0	36,59	0,04	0	36,68	0,13	0	36,69	0,14	0	36,59	0,04	0	36,59	0,04	0	36,71	0,17	0	36,62	0,08	0	36,55	0,01	0	35,26	-1,28	2
21004D6MJ	FABRIEKSKAAI-MONNOYER	Laken	163,00	14	9	31,72	31,69	-0,03	0	31,80	0,08	0	31,79	0,07	0	31,87	0,15	0	31,82	0,10	0	31,79	0,07	0	31,79	0,07	0	31,85	0,13	0	31,77	0,06	0	31,78	0,06	0	30,86	-0,86	2
21004D6NJ	TURN EN TAXI	Laken	51,83	102	197	31,10	31,08	-0,02	0	31,16	0,06	0	31,17	0,08	0	31,25	0,15	0	31,25	0,15	0	31,17	0,08	0	31,17	0,08	0	31,22	0,12	0	31,19	0,09	0	31,12	0,03	0	30,21	-0,88	2
21004E101	ONZE-LIEVE-VROUWVOORPLEIN	Laken	13,75	2229	16216	31,35	31,25	-0,10	0	31,32	-0,03	0	31,39	0,04	0	31,40	0,05	0	31,40	0,05	0	31,39	0,04	0	31,39	0,04	0	31,42	0,07	0	31,33	-0,02	0	31,29	-0,06	0	30,40	-0,95	2
21004E112	CHRYSANTENSTRAAT	Laken	2,10	546	25956	29,99	29,94	-0,05	0	30,09	0,10	0	30,12	0,13	0	30,09	0,10	0	30,06	0,07	0	30,12	0,13	0	30,12	0,13	0	30,16	0,17	0	30,03	0,04	0	30,04	0,05	0	29,14	-0,85	2
21004E12-	PRINS LEOPOLDSQUARE	Laken	24,29	5554	22862	28,75	28,81	0,06	0	28,92	0,17	0	28,95	0,20	-1	28,86	0,12	0	28,95	0,20	-1	28,95	0,20	-1	28,94	0,20	0	28,91	0,17	0	28,93	0,18	0	28,79	0,05	0	28,02	-0,73	2
21004E130	HEILIG-HART	Laken	33,06	5443	16463	27,51	27,53	0,02	0	27,66	0,15	0	27,65	0,14	0	27,54	0,04	0	27,65	0,14	0	27,65	0,14	0	27,65	0,14	0	27,59	0,08	0	27,64	0,13	0	27,49	-0,02	0	26,81	-0,70	2
21004E14-	KADETTENSCHOOL	Laken	40,23	2902	7213	28,88	28,89	0,01	0	29,02	0,14	0	29,08	0,20	-1	28,97	0,09	0	28,99	0,11	0	29,08	0,20	-1	29,08	0,20	-1	29,06	0,18	0	28,99	0,11	0	28,92	0,04	0	28,22	-0,66	2
21004E180	KONINKLIJK DOMEIN	Laken	258,71	24	9	28,99	28,92	-0,07	0	29,03	0,04	0	29,10	0,10	0	28,99	-0,01	0	29,00	0,01	0	29,09	0,10	0	29,09	0,10	0	29,09	0,10	0	29,00	0,01	0	28,96	-0,03	0	28,33	-0,67	2
21004E193	O.L.V. VAN LAEKEN	Laken	7,14	0	0	30,04	29,98	-0,06	0	30,07	0,03	0	30,13	0,09	0	30,10	0,06	0	30,09	0,05	0	30,13	0,09	0	30,13	0,09	0	30,14	0,10	0	30,06	0,02	0	30,02	-0,02	0	29,26	-0,78	2
21004E70-	MARIA-CHRISTINASTRAAT	Laken	31,44	5830	18544	30,79	30,76	-0,04	0	30,85	0,06	0	30,89	0,10	0	30,95	0,16	0	30,92	0,13	0	30,89	0,10	0	30,89	0,10	0	30,93	0,14	0	30,86	0,07	0	30,83	0,04	0	29,85	-0,94	2
21004E72-	ROODHUISPLEIN-ZUID	Laken	33,86	6201	18314	32,54	32,46	-0,07	0	32,54	0,01	0	32,59	0,05	0	32,69	0,15	0	32,67	0,13	0	32,59	0,05	0	32,59	0,05	0	32,63	0,10	0	32,56	0,03	0	32,51	-0,03	0	31,41	-1,12	2
21004E73-	EM. BOCKSTAELLAAN-ZUID	Laken	16,88	3934	23310	31,85	31,85	-0,01	0	31,91	0,06	0	31,98	0,13	0	32,10	0,25	-1	32,11	0,26	-1	31,98	0,13	0	31,98	0,13	0	32,04	0,19	0	32,02	0,17	0	31,90	0,05	0	30,70	-1,15	2
21004E74-	EM. DELVASTRAAT	Laken	50,03	8288	16565	29,37	29,40	0,03	0	29,49	0,12	0	29,53	0,16	0	29,53	0,16	0	29,53	0,16	0	29,53	0,16	0	29,52	0,16	0	29,54	0,18	0	29,51	0,15	0	29,43	0,07	0	28,62	-0,75	2
21004E800	GODDELIJKE JEZUS	Laken	14,12	1208	8554	27,88	27,71	-0,17	0	28,21	0,33	-1	28,19	0,31	-1	27,30	-0,58	1	27,65	-0,23	1	28,21	0,33	-1	28,49	0,61	-2	27,90	0,02	0	27,86	-0,02	0	27,72	-0,16	0	27,29	-0,59	1
21004E81-	SCHIJFSTRAAT	Laken	10,79	1412	13080	26,64	26,33	-0,30	1	26,62	-0,02	0	26,67	0,04	0	26,24	-0,40	1	26,48	-0,16	0	26,66	0,02	0	26,57	-0,07	0	26,48	-0,15	0	26,44	-0,19	0	26,25	-0,38	1	25,85	-0,78	2
21004E82-	MODELWIJK	Laken	25,34	3526	13913	27,26	27,25	-0,01	0	27,81	0,55	-1	27,60	0,34	-1	26,85	-0,41	1	26,84	-0,42	1	27,61	0,35	-1	26,57	-0,69	2	27,32	0,06	0	27,36	0,10	0	27,13	-0,13	0	26,85	-0,41	1
21004E83-	STIENONLAAN	Laken	23,29	4316	18530	27,06	26,91	-0,15	0	27,11	0,04	0	27,10	0,04	0	26,88	-0,18	0	27,10	0,04	0	27,09	0,02	0	27,05	-0,02	0	26,98	-0,08	0	27,01	-0,05	0	26,87	-0,19	0	26,24	-0,82	2
21004E8MJ1	HEIZEL	Laken	106,28	161	151	26,22	26,38	0,16	0	26,66	0,44	-1	26,62	0,40	-1	26,08	-0,14	0	26,29	0,07	0	26,62	0,39	-1	26,63	0,41	-1	26,47	0,25	-1	26,49	0,26	-1	26,40	0,18	0	25,87	-0,35	1
21004E8MJ2	HEIZEL	Laken	51,48	0	0	27,76	27,55	-0,21	1	27,70	-0,06	0	27,87	0,11	0	27,42	-0,34	1	27,48	-0,28	1	27,86	0,11	0	27,87	0,11	0	27,79	0,03	0	27,63	-0,13	0	27,55	-0,20	1	27,07	-0,69	2
21004E8NJ	BRUGMANN HOSPITAAL	Laken	20,76	88	424	26,61	26,62	0,02	0	26,75	0,14	0	26,74	0,14	0	26,66	0,06	0	26,81	0,20	-1	26,74	0,13	0	26,70	0,09	0	26,66	0,05	0	26,72	0,11	0	26,56	-0,05	0	25,97	-0,63	2
2304711PQ	TRAWOOL	Machelen	7,86	0	0	30,97	31,04	0,07	0	31,15	0,18	0	31,46	0,49	-1	31,14	0,17	0	31,05	0,08	0	31,46	0,49	-1	31,46	0,49	-1	31,37	0,40	-1	31,10	0,13	0	31,04	0,07	0	30,57	-0,40	1
23047A00-	MACHELEN-CENTRUM	Machelen	14,97	983	6565	27,70	27,82	0,12	0	27,98	0,28	-1	28,04	0,33	-1	27,96	0,26	-1	27,99	0,28	-1	28,04	0,33	-1	28,04	0,33	-1	27,83	0,13	0	27,87	0,17	0	27,67	-0,04	0	27,38	-0,32	1
23047A01-	MACHELEN-CENTRUM-OOST	Machelen	32,81	2173	6622	28,11	28,24	0,14	0	28,38	0,28	-1	28,54	0,44	-1	28,37	0,27	-1	28,23	0,12	0	28,54	0,44	-1	28,54	0,44	-1	28,30	0,19	0	28,27	0,16	0	28,04	-0,07	0	27,87	-0,24	1
23047A02-	BLIJDE INKOMST	Machelen	11,98	1108	9250	30,02	30,23	0,21	-1	30,44	0,42	-1	30,73	0,71	-2	30,18	0,16	0	30,20	0,17	0	30,73	0,71	-2	30,73	0,71	-2	30,26	0,24	-1	30,27	0,24	-1	29,85	-0,17	0	29,93	-0,09	0
23047A031	LACROIX	Machelen	14,72	870	5909	30,86	31,06	0,19	0	31,29	0,42	-1	31,65	0,79	-2	30,91	0,05	0	31,09	0,23	-1	31,65	0,79	-2	31,65	0,79	-2	31,09	0,23	-1	31,11	0,24	-1	30,63	-0,24	1	30,77	-0,09	0
23047A032	LACROIX	Machelen	18,76	0	0	35,48	35,96	0,47	-1	36,33	0,85	-2	37,09	1,60	-2	35,42	-0,06	0	35,98	0,50	-1	37,06	1,57	-2	37,06	1,58	-2	35,85	0,37	-1	36,00	0,52	-1	35,00	-0,48	1	35,89	0,41	-1
23047A0411	BEAULIEU	Machelen	11,48	371	3233	30,14	30,36	0,22	-1	30,61	0,46	-1	30,73	0,59	-1	30,32	0,17	0	30,54	0,40	-1	30,73	0,59	-1	30,73	0,59	-1	30,25	0,10	0	30,39	0,25	-1	29,99	-0,15	0	29,93	-0,21	1
23047A0412	BEAULIEU	Machelen	7,18	0	0	34,42	34,84	0,42	-1	35,25	0,83	-2	35,54	1,12	-2	34,45	0,02	0	35,13	0,70	-2	35,54	1,12	-2	35,54	1,12	-2	34,48	0,06	0	34,88	0,46	-1	34,00	-0,43	1	34,48	0,06	0
23047A052	PELLENBERG	Machelen	21,21	612	2886	26,90	26,98	0,08	0	27,11	0,20	-1	27,10	0,20	-1	27,14	0,24	-1	27,17	0,27	-1	27,10	0,20	0	27,10	0,20	-1	26,98	0,07	0	27,02	0,11	0	26,89	-0,02	0	26,50	-0,40	1
23047A07-	MACHELEN INDUSTRIESEKTOR	Machelen	138,72	262	189	28,09	28,23	0,13	0	28,41	0,32	-1	28,47	0,38	-1	28,25	0,16	0	28,33	0,24	-1	28,47	0,38	-1	28,47	0,38	-1	28,22	0,13	0	28,27	0,18	0	28,06	-0,03	0	27,77	-0,32	1
23047A0MJ1	MACHELEN-VERSPREIDE BEWONING	Machelen	2,33	38	1633	28,75	28,86	0,11	0	28,96	0,22	-1	29,29	0,55	-1	28,89	0,15	0	28,73	-0,02	0	29,29	0,55	-1	29,29	0,55	-1	29,11	0,36	-1	28,89	0,15	0	28,74	-0,01	0	28,58	-0,17	0
23047A0MJ2	MACHELEN-VERSPREIDE BEWONING	Machelen	144,17	0	0	30,67	30,81	0,14	0	30,92	0,25	-1	31,36	0,69	-2	30,78	0,10	0	30,66	-0,01	0	31,36	0,69	-2	31,36	0,69	-2	31,14	0,47	-1	30,84	0,17	0	30,69	0,01	0	30,50	-0,17	0
23047A112	LUCHTHAVENLAAN	Machelen	23,54	488	2073	26,62	26,70	0,08	0	26,79	0,17	0	26,97	0,35	-1	26,75	0,13	0	26,64	0,01	0	26,97	0,35	-1	26,97	0,35	-1	26,87	0,25	-1	26,72	0,10	0	26,65	0,02	0	26,39	-0,24	1
23047A120	DE HEUVE	Machelen	8,42	379	4504	26,06	26,12	0,06	0	26,23	0,17	0	26,29	0,23	-1	26,23	0,17	0	26,18	0,12	0	26,29	0,23	-1	26,29	0,23	-1	26,21	0,15	0	26,16	0,10	0	26,08	0,02	0	25,75	-0,31	1
23047A1PN1	GROOTEN HAM	Machelen	7,83	152	1941	26,25	26,32	0,06	0	26,40	0,15	0	26,58	0,33	-1	26,35	0,09	0	26,29	0,03	0	26,58	0,33	-1	26,58	0,33	-1	26,49	0,23	-1	26,36	0,10	0	26,27	0,02	0	26,00	-0,26	1
23047A1PN2	GROOTEN HAM	Machelen	48,34	0	0	31,07	31,15	0,08	0	31,26	0,19	0	31,59	0,52	-1	31,23	0,16	0	31,12	0,04	0	31,59	0,52	-1	31,59	0,52	-1	31,48	0,41	-1	31,20	0,13	0	31,13	0,06	0	30,72	-0,35	1
23047A31-	SPOELBERG	Machelen	6,21	697	11218	26,68	26,77	0,09	0	26,87	0,19	0	26,99	0,31	-1	26,85	0,17	0	26,80	0,12	0	26,99	0,31	-1	26,99	0,31	-1	26,84	0,16	0	26,79	0,11	0	26,66	-0,02	0	26,44	-0,24	1
23047A323	HEIRLAAN	Machelen	42,62	901	2114	28,84	28,96	0,13	0	29,06	0,22	-1	29,44	0,60	-1	29,02	0,18	0	28,83	-0,01	0	29,44	0,60	-1	29,44	0,60	-1	29,23	0,39	-1	28,99	0,15	0	28,85	0,01	0	28,71	-0,13	0
23050A00-	MEISE-CENTRUM	Meise	22,71	771	3395	20,84	21,00	0,15	0	21,03	0,19	0	21,05	0,21	-1	21,04	0,20	-1	21,09	0,25	-1	21,05	0,21	-1	21,05	0,21	-1	21,04	0,19	0	21,07	0,23	-1	20,90	0,06	0	20,54	-0,30	1
23050A0111	MOLENKOUTER	Meise	79,85	1681	2105	20,70	20,75	0,05	0	20,87	0,17	0	20,90	0,19	0	20,73	0,03	0	20,74	0,04	0	20,89	0,19	0	20,89	0,19	0	20,84	0,14	0	20,80	0,10	0	20,70	0,00	0	20,42	-0,28	1
23050A0112	MOLENKOUTER	Meise	27,14	0	0	26,18	26,31	0,13	0	26,48	0,30	-1	26,53	0,36	-1	26,11	-0,07	0	26,19	0,01	0	26,53	0,36	-1	26,53	0,36	-1	26,43	0,25	-1	26,36	0,19	0	26,24	0,06	0	25,75	-0,43	1
23050A03-	KASTEELVELD	Meise	14,40	378	2625	18,31	18,43	0,12	0	18,40	0,09	0	18,39	0,08	0	18,47	0,16	0	18,53	0,22	-1	18,39	0,08	0	18,39	0,08	0	18,39	0,08	0	18,49	0,18	0	18,30	-0,01	0	18,01	-0,30	1
23050A04-	RERUM NOVARUMWIJK	Meise	9,14	256	2801	17,98	18,05	0,06	0	18,09	0,11	0	18,09	0,11	0	18,04	0,06	0	18,07	0,09	0	18,09	0,11	0	18,09	0,11	0	18,07	0,09	0	18,09	0,11	0	17,98	-0,01	0	17,74	-0,25	1
23050A0521	SINT-ELOOI (MEISE)	Meise	28,39	555	1955	22,05	22,18	0,13	0	22,25	0,21	-1	22,33	0,29	-1	22,15	0,10	0	22,17	0,12	0	22,33	0,29	-1	22,33	0,28	-1	22,31	0,26	-1	22,23	0,19	0	22,11	0,06	0	21,75	-0,30	1
23050A0522	SINT-ELOOI (MEISE)	Meise	18,61	0	0	29,89	29,99	0,10	0	30,16	0,26	-1	30,29	0,40	-1	29,65	-0,24	1	29,77	-0,12	0	30,29	0,40	-1	30,29	0,40	-1	30,19	0,30	-1	30,05	0,15	0	29,95	0,06	0	29,28	-0,61	2
23050A0621	HASSELT	Meise	23,05	309	1340	22,47	22,55	0,09	0	22,65	0,18	0	22,77	0,30	-1	22,54	0,07	0	22,49	0,02	0	22,77	0,30	-1	22,76	0,30	-1	22,73	0,26	-1	22,60	0,13	0	22,49	0,03	0	22,13	-0,33	1
23050A0622	HASSELT	Meise	11,83	0	0	31,22	31,39	0,17	0	31,53	0,32	-1	31,70	0,48	-1	30,99	-0,23	1	31,11	-0,11	0	31,70	0,48	-1	31,70	0,48	-1	31,59	0,37	-1	31,43	0,22	-1	31,29	0,07	0	30,58	-0,64	2
23050A081	AMELGEM	Meise	54,08	173	320	17,52	17,64	0,12	0	17,64	0,11	0	17,62	0,10	0	17,66	0,14	0	17,73	0,21	-1	17,62	0,10	0	17,62	0,10	0	17,61	0,09	0	17,70	0,18	0	17,53	0,01	0	17,29	-0,23	1
23050A1201	BAAN VILVOORDE-WOLVERTEM-NO	Meise	60,71	699	1151	19,34	19,34	0,00	0	19,41	0,08	0	19,49	0,15	0	19,37	0,03	0	19,29	-0,05	0	19,49	0,15	0	19,49	0,15	0	19,47	0,13	0	19,37	0,03	0	19,30	-0,04	0	19,03	-0,31	1
23050A1202	BAAN VILVOORDE-WOLVERTEM-NO	Meise	20,40	0	0	23,39	23,43	0,05	0	23,55	0,17	0	23,63	0,24	-1	23,23	-0,15	0	23,27	-0,11	0	23,63	0,24	-1	23,63	0,24	-1	23,60	0,22	-1	23,46	0,07	0	23,40	0,02	0	22,92	-0,47	1
23050A3131	BOEKHOUT	Meise	8,60	98	1139	23,90	23,89	-0,01	0	24,14	0,24	-1	24,10	0,20	0	23,86	-0,04	0	23,89	-0,01	0	24,10	0,19	0	24,10	0,19	0	23,98	0,08	0	23,96	0,05	0	23,88	-0,02	0	23,49	-0,41	1
23050A3132	BOEKHOUT	Meise	15,76	0	0	33,86	33,89	0,03	0	34,23	0,37	-1	34,26	0,40	-1	33,49	-0,37	1	33,63	-0,23	1	34,26	0,40	-1	34,26	0,40	-1	34,06	0,20	-1	33,98	0,12	0	33,88	0,02	0	33,08	-0,78	2
23050A323	POTAARDE	Meise	34,03	954	2804	25,76	25,78	0,02	0	26,00	0,24	-1	26,00	0,24	-1	25,54	-0,22	1	25,63	-0,13	0	25,99	0,24	-1	26,00	0,24	-1	25,86	0,10	0	25,84	0,08	0	25,71	-0,05	0	25,27	-0,49	1
23050A381	BOUCHOUT PARK	Meise	0,48	2	418	25,28	25,35	0,08	0	25,61	0,33	-1	25,64	0,36	-1	25,44	0,16	0	25,41	0,13	0	25,64	0,36	-1	25,64	0,36	-1	25,55	0,27	-1	25,43	0,15	0	25,38	0,11	0	24,93	-0,34	1
23050A382	BOUCHOUT PARK	Meise	69,93	0	0	21,04	21,09	0,05	0	21,20	0,16	0	21,20	0,16	0	21,03	-0,01	0	21,08	0,04	0	21,19	0,15	0	21,19	0,15	0	21,14	0,10	0	21,14	0,10	0	21,03	-0,01	0	20,71	-0,33	1
23050A624	MANKE VOS	Meise	38,16	942	2469	17,53	17,60	0,07	0	17,62	0,09	0	17,63	0,10	0	17,57	0,04	0	17,63	0,10	0	17,63	0,10	0	17,63	0,10	0	17,62	0,09	0	17,65	0,12	0	17,52	-0,01	0	17,29	-0,24	1
23050A700	OPPEM-KERN	Meise	26,13	530	2029	15,86	15,93	0,07	0	15,88	0,03	0	15,88	0,02	0	15,89	0,03	0	15,98	0,12	0	15,88	0,02	0	15,88	0,02	0	15,95	0,09	0	15,96	0,10	0	15,82	-0,04	0	15,59	-0,27	1
23050A712	SINT-ELOOI	Meise	23,93	321	1341	19,33	19,44	0,12	0	19,40	0,08	0	19,48	0,15	0	19,34	0,01	0	19,43	0,11	0	19,48	0,15	0	19,48	0,15	0	19,51	0,18	0	19,49	0,16	0	19,31	-0,02	0	19,02	-0,30	1
23050A782	HEIDEROOSJE	Meise	29,85	52	174	14,13	14,14	0,02	0	14,17	0,04	0	14,17	0,04	0	14,12	0,00	0	14,16	0,03	0	14,17	0,04	0	14,17	0,04	0	14,18	0,05	0	14,17	0,04	0	14,10	-0,02	0	13,95	-0,18	0
23050A791	OPPEM-VERSPREIDE BEWONING	Meise	299,95	616	205	15,75	15,82	0,07	0	15,80	0,05	0	15,80	0,05	0	15,79	0,04	0	15,86	0,11	0	15,80	0,05	0	15,80	0,05	0	15,81	0,06	0	15,86	0,11	0	15,72	-0,03	0	15,51	-0,24	1
23081B000	MELSBROEK-CENTRUM	Melsbroek	34,47	884	2564	24,14	24,18	0,04	0	24,23	0,09	0	24,30	0,17	0	24,18	0,04	0	24,17	0,04	0	24,30	0,17	0	24,30	0,17	0	24,25	0,12	0	24,20	0,07	0	24,14	0,00	0	23,89	-0,25	1
23081B01-	MELSBROEK HAACHTSE STWG.	Melsbroek	54,54	965	1769	25,48	25,51	0,03	0	25,59	0,12	0	25,62	0,15	0	25,47	-0,01	0	25,55	0,07	0	25,62	0,15	0	25,62	0,15	0	25,58	0,11	0	25,76	0,29	-1	25,49	0,01	0	25,10	-0,38	1
23081B0221	SNOY	Melsbroek	30,59	505	1651	26,22	26,27	0,05	0	26,34	0,12	0	26,42	0,20	0	26,25	0,03	0	26,29	0,07	0	26,42	0,20	0	26,42	0,20	0	26,36	0,14	0	26,37	0,15	0	26,22	0,00	0	25,90	-0,32	1
23081B0222	SNOY	Melsbroek	9,67	0	0	26,57	26,63	0,05	0	26,70	0,12	0	26,74	0,17	0	26,60	0,03	0	26,65	0,08	0	26,74	0,17	0	26,74	0,17	0	26,69	0,12	0	26,82	0,25	-1	26,56	-0,01	0	26,17	-0,41	1
23081B0911	MELSBROEK-VERSPREIDE BEWONING	Melsbroek	160,95	193	120	22,56	22,59	0,03	0	22,64	0,08	0	22,68	0,13	0	22,59	0,03	0	22,60	0,04	0	22,68	0,13	0	22,68	0,13	0	22,65	0,10	0	22,62	0,07	0	22,56	0,01	0	22,31	-0,25	1
23081B0912	MELSBROEK-VERSPREIDE BEWONING	Melsbroek	88,17	0	0	26,10	26,16	0,06	0	26,22	0,12	0	26,36	0,26	-1	26,18	0,08	0	26,15	0,05	0	26,36	0,26	-1	26,36	0,26	-1	26,30	0,20	0	26,18	0,08	0	26,11	0,01	0	25,82	-0,28	1
23081B1MJ	MELSBROEK-VERSPREIDE BEWONING	Melsbroek	205,09	0	0	24,08	24,14	0,06	0	24,16	0,08	0	24,22	0,14	0	24,10	0,02	0	24,09	0,01	0	24,22	0,14	0	24,22	0,14	0	24,16	0,08	0	24,12	0,04	0	24,06	-0,02	0	23,82	-0,26	1
23081B1NJ	BATAVIA - INDUSTRIE	Melsbroek	52,11	0	0	26,78	26,85	0,07	0	26,93	0,15	0	27,00	0,22	-1	26,80	0,02	0	26,86	0,08	0	27,00	0,22	-1	27,00	0,22	-1	26,92	0,13	0	27,06	0,27	-1	26,77	-0,01	0	26,38	-0,40	1
21011A00-	VANHUFFEL	Molenbeek-Koekelberg	11,66	2316	19863	32,41	32,46	0,04	0	32,53	0,12	0	32,58	0,17	0	32,67	0,25	-1	32,68	0,27	-1	32,58	0,16	0	32,58	0,16	0	32,63	0,21	-1	32,62	0,21	-1	32,49	0,08	0	31,32	-1,09	2
21011A01-	SINT-ANNA	Molenbeek-Koekelberg	14,66	4310	29407	32,86	32,88	0,02	0	32,98	0,12	0	33,03	0,17	0	33,13	0,27	-1	33,14	0,27	-1	33,03	0,17	0	33,03	0,17	0	33,09	0,23	-1	33,08	0,21	-1	32,94	0,08	0	31,71	-1,15	2
21011A02-	JACQUETSTRAAT	Molenbeek-Koekelberg	8,24	2067	25075	32,44	32,41	-0,03	0	32,48	0,04	0	32,55	0,11	0	32,66	0,22	-1	32,66	0,21	-1	32,55	0,10	0	32,55	0,11	0	32,58	0,14	0	32,56	0,12	0	32,46	0,01	0	31,31	-1,13	2
21011A10-	VREDELAAN	Molenbeek-Koekelberg	10,06	2516	25001	31,18	31,18	0,00	0	31,22	0,04	0	31,25	0,07	0	31,35	0,17	0	31,41	0,23	-1	31,25	0,07	0	31,25	0,07	0	31,26	0,08	0	31,25	0,07	0	31,19	0,01	0	30,07	-1,10	2
21011A11-	LEPREUX	Molenbeek-Koekelberg	7,07	2104	29765	30,15	30,25	0,10	0	30,29	0,14	0	30,35	0,20	-1	30,41	0,26	-1	30,44	0,29	-1	30,35	0,20	-1	30,35	0,20	0	30,35	0,20	0	30,40	0,25	-1	30,21	0,06	0	29,33	-0,82	2
21011A12-	BASILIEK	Molenbeek-Koekelberg	9,97	2018	20234	29,97	30,10	0,12	0	30,11	0,13	0	30,19	0,22	-1	30,30	0,33	-1	30,31	0,34	-1	30,19	0,22	-1	30,19	0,22	-1	30,17	0,20	0	30,27	0,30	-1	30,02	0,05	0	29,20	-0,78	2
21011A20-	PLATEAU	Molenbeek-Koekelberg	22,97	3657	15917	30,80	30,74	-0,06	0	30,82	0,03	0	30,88	0,08	0	30,95	0,15	0	31,01	0,21	-1	30,88	0,08	0	30,88	0,08	0	30,88	0,08	0	30,87	0,07	0	30,79	-0,01	0	29,73	-1,07	2

CODSEC	SECNAAM	deelgebied	opp (ha)	bev_2016	bvdh	Ref	G1A1	d G1A1	score	G1A2	d G1A2	score	G2A1	d G2A1	score	G3A1	d G3A1	score	G3A2	d G3A2	score	G2A1_sl	d sl	score	G2A1_ov	d ov	score	G2A1_rm	d rm	score	G1A1_dg	d dg	score	G1A2_sn	d sn	score	G2A1_ams	d ams	score
21011A29-	ELISABETHPARK	Molenbeek-Koekelberg	18,35	0	0	30,85	30,84	-0,01	0	30,93	0,08	0	30,98	0,13	0	31,08	0,23	-1	31,11	0,26	-1	30,98	0,13	0	30,98	0,13	0	30,96	0,11	0	31,02	0,17	0	30,90	0,05	0	29,94	-0,91	2
21011A30-	BOOGSCHUTTERS - FOUREZ	Molenbeek-Koekelberg	14,82	2650	17881	31,55	31,59	0,04	0	31,63	0,09	0	31,68	0,14	0	31,76	0,22	-1	31,78	0,23	-1	31,68	0,13	0	31,68	0,13	0	31,75	0,20	-1	31,75	0,21	-1	31,56	0,02	0	30,53	-1,01	2
21012A00-	CENTRUM	Molenbeek-Koekelberg	9,59	2584	26953	32,75	32,71	-0,04	0	32,84	0,09	0	32,87	0,12	0	32,93	0,18	0	32,97	0,22	-1	32,87	0,12	0	32,87	0,12	0	32,95	0,20	-1	32,88	0,13	0	32,82	0,07	0	31,70	-1,05	2
21012A011	KANAAL-ZUID	Molenbeek-Koekelberg	5,63	1228	21795	34,23	34,18	-0,06	0	34,29	0,05	0	34,34	0,10	0	34,35	0,12	0	34,40	0,17	0	34,34	0,10	0	34,33	0,10	0	34,40	0,16	0	34,30	0,07	0	34,25	0,01	0	33,04	-1,19	2
21012A02-	BRUNFAUTWIJK	Molenbeek-Koekelberg	5,59	876	15665	34,33	34,33	0,00	0	34,41	0,08	0	34,45	0,12	0	34,50	0,17	0	34,53	0,20	0	34,45	0,12	0	34,45	0,11	0	34,51	0,18	0	34,43	0,10	0	34,37	0,04	0	33,13	-1,20	2
21012A03-	RANSFORT	Molenbeek-Koekelberg	7,89	2028	25720	33,31	33,29	-0,02	0	33,44	0,13	0	33,45	0,14	0	33,54	0,24	-1	33,56	0,25	-1	33,45	0,14	0	33,45	0,14	0	33,53	0,22	-1	33,46	0,15	0	33,41	0,10	0	32,15	-1,16	2
21012A041	VIER WINDEN	Molenbeek-Koekelberg	7,22	2097	29042	32,52	32,49	-0,03	0	32,61	0,09	0	32,68	0,16	0	32,72	0,20	0	32,72	0,20	-1	32,68	0,16	0	32,68	0,16	0	32,71	0,19	0	32,65	0,14	0	32,59	0,07	0	31,45	-1,07	2
21012A05-	SINT-JOZEF	Molenbeek-Koekelberg	3,61	1161	32145	32,78	32,75	-0,02	0	32,88	0,10	0	32,92	0,14	0	32,97	0,19	0	33,00	0,22	-1	32,91	0,14	0	32,91	0,14	0	32,97	0,19	0	32,92	0,14	0	32,84	0,06	0	31,72	-1,05	2
21012A10-	HERTOGIN VAN BRABANT	Molenbeek-Koekelberg	12,31	2536	20599	33,56	33,54	-0,02	0	33,67	0,11	0	33,69	0,13	0	33,85	0,29	-1	33,80	0,24	-1	33,69	0,12	0	33,69	0,13	0	33,75	0,19	0	33,72	0,16	0	33,69	0,13	0	32,26	-1,30	2
21012A11-	INDUSTRIE	Molenbeek-Koekelberg	18,79	1491	7937	33,36	33,31	-0,04	0	33,40	0,04	0	33,44	0,08	0	33,54	0,18	0	33,58	0,22	-1	33,44	0,08	0	33,44	0,08	0	33,50	0,14	0	33,46	0,10	0	33,38	0,03	0	32,14	-1,22	2
21012A12-	BIRMINGHAM-ZUID	Molenbeek-Koekelberg	12,43	1350	10859	33,77	33,73	-0,05	0	33,85	0,08	0	33,81	0,04	0	33,98	0,21	-1	34,02	0,25	-1	33,81	0,04	0	33,81	0,04	0	33,92	0,15	0	33,87	0,10	0	33,85	0,08	0	32,48	-1,29	2
21012A13-	BIRMINGHAM-NOORD	Molenbeek-Koekelberg	12,30	1599	12996	32,86	32,82	-0,04	0	32,98	0,11	0	32,89	0,03	0	32,98	0,12	0	33,08	0,22	-1	32,89	0,03	0	32,89	0,03	0	32,98	0,11	0	32,96	0,09	0	32,92	0,05	0	31,69	-1,17	2
21012A141	ONAFHANKELIJKHEID	Molenbeek-Koekelberg	9,84	2708	27507	31,53	31,54	0,01	0	31,62	0,09	0	31,70	0,17	0	31,73	0,19	0	31,77	0,24	-1	31,70	0,17	0	31,70	0,17	0	31,76	0,23	-1	31,70	0,16	0	31,55	0,02	0	30,45	-1,08	2
21012A152	ZWARTE VIJVERS	Molenbeek-Koekelberg	18,44	5917	32083	32,28	32,29	0,01	0	32,34	0,06	0	32,44	0,16	0	32,48	0,20	0	32,51	0,23	-1	32,44	0,16	0	32,44	0,16	0	32,52	0,24	-1	32,45	0,16	0	32,31	0,03	0	31,12	-1,16	2
21012A172	WEST-STATION	Molenbeek-Koekelberg	11,40	1174	10298	32,14	32,12	-0,02	0	32,22	0,08	0	32,26	0,12	0	32,36	0,22	-1	32,38	0,24	-1	32,26	0,12	0	32,26	0,12	0	32,32	0,18	0	32,28	0,14	0	32,17	0,03	0	31,01	-1,13	2
21012A20-	BAECK	Molenbeek-Koekelberg	11,60	2028	17482	30,22	30,20	-0,02	0	30,36	0,14	0	30,28	0,06	0	30,42	0,19	0	30,43	0,21	-1	30,28	0,06	0	30,28	0,06	0	30,32	0,10	0	30,37	0,15	0	30,30	0,08	0	29,27	-0,95	2
21012A21-	MARIE-JOSE BLOKKEN	Molenbeek-Koekelberg	4,39	1840	41871	29,85	29,84	-0,01	0	29,94	0,09	0	29,95	0,09	0	29,99	0,14	0	30,03	0,18	0	29,94	0,09	0	29,94	0,09	0	29,96	0,11	0	29,97	0,12	0	29,88	0,03	0	28,99	-0,86	2
21012A22-	BRASILIA	Molenbeek-Koekelberg	4,14	229	5538	29,36	29,34	-0,02	0	29,45	0,09	0	29,44	0,08	0	29,52	0,16	0	29,57	0,21	-1	29,44	0,08	0	29,44	0,08	0	29,45	0,09	0	29,49	0,13	0	29,41	0,05	0	28,45	-0,91	2
21012A23-	MACHTENS-ZUID	Molenbeek-Koekelberg	17,72	3426	19338	27,91	27,88	-0,03	0	28,03	0,12	0	27,97	0,07	0	28,08	0,18	0	28,11	0,21	-1	27,97	0,06	0	27,97	0,07	0	27,96	0,06	0	28,02	0,11	0	27,96	0,05	0	27,01	-0,90	2
21012A24-	OSSEGEM	Molenbeek-Koekelberg	13,90	3490	25104	29,17	29,17	0,00	0	29,26	0,09	0	29,27	0,10	0	29,35	0,18	0	29,41	0,24	-1	29,27	0,10	0	29,27	0,10	0	29,28	0,11	0	29,31	0,14	0	29,22	0,05	0	28,21	-0,96	2
21012A25-	BEEKKANT	Molenbeek-Koekelberg	3,19	884	27747	29,18	29,18	0,00	0	29,26	0,08	0	29,28	0,11	0	29,31	0,13	0	29,36	0,18	0	29,28	0,11	0	29,28	0,10	0	29,29	0,11	0	29,31	0,13	0	29,21	0,03	0	28,34	-0,83	2
21012A26-	MACHTENS-NOORD	Molenbeek-Koekelberg	15,19	3672	24171	27,60	27,58	-0,02	0	27,72	0,12	0	27,69	0,09	0	27,76	0,17	0	27,80	0,20	0	27,69	0,09	0	27,69	0,09	0	27,69	0,09	0	27,72	0,12	0	27,67	0,07	0	26,76	-0,84	2
21012A29-	MARIE-JOSE (PARK)	Molenbeek-Koekelberg	7,85	0	0	29,57	29,58	0,01	0	29,69	0,12	0	29,69	0,12	0	29,73	0,16	0	29,76	0,19	0	29,69	0,12	0	29,68	0,11	0	29,70	0,13	0	29,71	0,14	0	29,64	0,07	0	28,73	-0,83	2
21012A2MJ	SPOORWEG	Molenbeek-Koekelberg	11,88	54	455	30,43	30,41	-0,01	0	30,50	0,07	0	30,53	0,10	0	30,58	0,15	0	30,59	0,16	0	30,53	0,10	0	30,53	0,10	0	30,56	0,13	0	30,52	0,10	0	30,44	0,02	0	29,55	-0,87	2
21012A30-	METTEWIE - IDYLLE	Molenbeek-Koekelberg	20,18	2191	10859	27,06	27,03	-0,03	0	27,21	0,15	0	27,13	0,06	0	27,24	0,18	0	27,23	0,17	0	27,13	0,06	0	27,12	0,06	0	27,11	0,05	0	27,19	0,12	0	27,14	0,08	0	26,22	-0,85	2
21012A39-	DE RAEDT	Molenbeek-Koekelberg	47,96	87	181	23,76	23,75	-0,01	0	23,93	0,17	0	23,86	0,10	0	23,85	0,09	0	23,86	0,10	0	23,86	0,10	0	23,86	0,10	0	23,82	0,06	0	23,87	0,11	0	23,83	0,07	0	23,24	-0,52	1
21012A41-	MOORTEBEEK	Molenbeek-Koekelberg	24,47	1577	6445	26,19	26,12	-0,08	0	26,41	0,22	-1	26,31	0,11	0	26,32	0,13	0	26,33	0,14	0	26,31	0,11	0	26,31	0,11	0	26,25	0,06	0	26,33	0,13	0	26,31	0,11	0	25,30	-0,89	2
21012A50-	BENES	Molenbeek-Koekelberg	17,43	3016	17302	28,13	28,17	0,04	0	28,23	0,10	0	28,28	0,16	0	28,27	0,14	0	28,30	0,18	0	28,28	0,15	0	28,28	0,15	0	28,30	0,17	0	28,29	0,16	0	28,14	0,01	0	27,37	-0,76	2
21012A511	STIJNS	Molenbeek-Koekelberg	15,77	2746	17412	29,22	29,26	0,04	0	29,31	0,09	0	29,35	0,13	0	29,39	0,17	0	29,45	0,24	-1	29,35	0,13	0	29,35	0,13	0	29,37	0,16	0	29,39	0,17	0	29,26	0,04	0	28,32	-0,90	2
21012A52-	NEEPWIJK	Molenbeek-Koekelberg	21,67	3851	17772	29,89	29,94	0,05	0	29,98	0,09	0	30,03	0,14	0	30,06	0,17	0	30,12	0,22	-1	30,03	0,14	0	30,03	0,14	0	30,08	0,19	0	30,03	0,14	0	29,91	0,02	0	28,98	-0,92	2
21012A53-	SIPPELBERG	Molenbeek-Koekelberg	3,96	361	9127	29,58	29,64	0,07	0	29,69	0,11	0	29,75	0,17	0	29,79	0,21	-1	29,83	0,26	-1	29,75	0,17	0	29,75	0,17	0	29,79	0,21	-1	29,76	0,18	0	29,64	0,06	0	28,75	-0,83	2
21012A54-	DELHAIZE	Molenbeek-Koekelberg	26,31	3152	11982	29,93	29,96	0,03	0	30,00	0,07	0	30,05	0,12	0	30,08	0,15	0	30,13	0,21	-1	30,05	0,12	0	30,05	0,12	0	30,07	0,14	0	30,10	0,17	0	29,97	0,04	0	29,03	-0,90	2
21012A552	PFEIFFER	Molenbeek-Koekelberg	4,24	1361	32105	30,17	30,23	0,07	0	30,22	0,06	0	30,37	0,20	-1	30,35	0,19	0	30,43	0,26	-1	30,37	0,20	-1	30,36	0,20	0	30,43	0,26	-1	30,35	0,18	0	30,19	0,03	0	29,25	-0,92	2
21012A59-	KARREVELD	Molenbeek-Koekelberg	18,73	13	69	28,26	28,26	0,00	0	28,34	0,08	0	28,35	0,09	0	28,37	0,12	0	28,40	0,14	0	28,35	0,09	0	28,35	0,09	0	28,36	0,10	0	28,35	0,09	0	28,26	0,00	0	27,50	-0,76	2
21012A60-	LAKENVELD	Molenbeek-Koekelberg	18,11	5167	28538	32,61	32,60	-0,01	0	32,70	0,09	0	32,74	0,12	0	32,84	0,23	-1	32,85	0,23	-1	32,74	0,12	0	32,73	0,12	0	32,81	0,19	0	32,78	0,16	0	32,69	0,07	0	31,47	-1,15	2
21012A611	MEXICO	Molenbeek-Koekelberg	7,04	1862	26431	35,66	35,54	-0,12	0	35,75	0,09	0	35,77	0,12	0	35,89	0,24	-1	35,90	0,24	-1	35,77	0,12	0	35,77	0,11	0	35,85	0,19	0	35,72	0,07	0	35,65	0,00	0	34,02	-1,63	2
21012A62-	BEVRIJDERS	Molenbeek-Koekelberg	18,76	5701	30383	32,83	32,83	0,01	0	32,91	0,08	0	32,98	0,16	0	33,04	0,21	-1	33,06	0,23	-1	32,98	0,16	0	32,98	0,15	0	33,02	0,20	0	32,98	0,16	0	32,86	0,03	0	31,74	-1,08	2
21012A63-	DUBRUCQ-NOORD	Molenbeek-Koekelberg	13,09	2297	17553	31,54	31,53	-0,01	0	31,60	0,06	0	31,63	0,09	0	31,72	0,19	0	31,76	0,22	-1	31,63	0,09	0	31,62	0,09	0	31,68	0,14	0	31,69	0,15	0	31,57	0,03	0	30,52	-1,02	2
21012A672	ULENS	Molenbeek-Koekelberg	16,41	2656	16189	32,94	32,89	-0,05	0	33,01	0,08	0	33,02	0,09	0	33,15	0,21	-1	33,14	0,20	-1	33,02	0,09	0	33,02	0,09	0	33,11	0,18	0	33,05	0,11	0	33,00	0,07	0	31,78	-1,15	2
21012A71-	PIERS	Molenbeek-Koekelberg	13,99	4176	29860	33,77	33,76	0,00	0	33,90	0,13	0	33,93	0,16	0	34,07	0,31	-1	34,08	0,31	-1	33,93	0,16	0	33,93	0,16	0	34,04	0,27	-1	33,95	0,19	0	33,85	0,08	0	32,41	-1,36	2
21012A72-	LAVALLEE	Molenbeek-Koekelberg	10,71	2862	26722	34,77	34,67	-0,10	0	34,84	0,07	0	34,89	0,13	0	34,96	0,20	0	34,97	0,20	-1	34,89	0,13	0	34,89	0,12	0	34,94	0,17	0	34,85	0,08	0	34,77	0,00	0	33,36	-1,41	2
21012A732	KANAAL-NOORD	Molenbeek-Koekelberg	8,03	1335	16626	34,36	34,31	-0,05	0	34,45	0,09	0	34,48	0,12	0	34,52	0,16	0	34,55	0,19	0	34,48	0,12	0	34,48	0,12	0	34,56	0,19	0	34,50	0,13	0	34,41	0,05	0	33,09	-1,27	2
21012A811	MIRTEN-NOORD	Molenbeek-Koekelberg	5,82	852	14644	27,25	27,28	0,03	0	27,37	0,12	0	27,43	0,18	0	27,39	0,14	0	27,41	0,17	0	27,43	0,18	0	27,43	0,19	0	27,40	0,16	0	27,38	0,14	0	27,29	0,04	0	26,60	-0,64	2
21012A822	KORENBEEK	Molenbeek-Koekelberg	23,98	4631	19314	27,43	27,42	0,00	0	27,54	0,12	0	27,54	0,11	0	27,57	0,15	0	27,59	0,16	0	27,54	0,11	0	27,54	0,11	0	27,55	0,12	0	27,55	0,13	0	27,47	0,04	0	26,65	-0,78	2
21012A833	ELBERS	Molenbeek-Koekelberg	11,44	447	3907	24,59	24,60	0,01	0	24,75	0,15	0	24,71	0,12	0	24,71	0,12	0	24,72	0,13	0	24,71	0,12	0	24,71	0,11	0	24,70	0,10	0	24,73	0,13	0	24,66	0,07	0	24,04	-0,56	1
21012A84-	METTEWIE-BUILDINGS	Molenbeek-Koekelberg	6,77	2059	30429	27,13	27,11	-0,01	0	27,25	0,13	0	27,21	0,09	0	27,30	0,17	0	27,29	0,17	0	27,21	0,09	0	27,22	0,09	0	27,21	0,08	0	27,26	0,13	0	27,19	0,06	0	26,32	-0,80	2
21012A851	CONDOR	Molenbeek-Koekelberg	12,45	1316	10568	28,54	28,52	-0,02	0	28,66	0,12	0	28,60	0,06	0	28,73	0,19	0	28,73	0,19	0	28,60	0,06	0	28,60	0,06	0	28,61	0,07	0	28,66	0,12	0	28,61	0,07	0	27,61	-0,93	2
21012A882	DARING	Molenbeek-Koekelberg	9,34	389	4165	27,45	27,44	0,00	0	27,55	0,10	0	27,54	0,10	0	27,58	0,14	0	27,61	0,16	0	27,54	0,10	0	27,55	0,10	0	27,55	0,10	0	27,56	0,11	0	27,49	0,05	0	26,70	-0,75	2
23002B000	MOLLEM - CENTRUM	Mollem	23,42	446	1905	14,91	14,87	-0,03	0	14,91	0,01	0	14,95	0,04	0	14,88	-0,03	0	14,90	-0,01	0	14,95	0,04	0	14,95	0,04	0	14,95	0,04	0	14,89	-0,02	0	14,89	-0,02	0	14,77	-0,14	0
23002B01-	VRIJLEGEM	Mollem	24,08	388	1611	14,27	14,29	0,02	0	14,26	-0,01	0	14,26	-0,01	0	14,31	0,04	0	14,34	0,07	0	14,26	-0,01	0	14,26	-0,01	0	14,29	0,01	0	14,33	0,06	0	14,25	-0,02	0	14,13	-0,14	0
23002B02-	MOLLEM STATIONSSTRAAT - SCHERN	Mollem	34,79	722	2076	14,55	14,53	-0,02	0	14,55	0,00	0	14,57	0,03	0	14,54	0,00	0	14,56	0,01	0	14,57	0,02	0	14,57	0,02	0	14,58	0,03	0	14,55	0,00	0	14,53	-0,02	0	14,42	-0,13	0
23002B090	MOLLEM VERSPREIDE BEWONING	Mollem	380,51	507	133	14,27	14,27	0,00	0	14,27	0,00	0	14,28	0,01	0	14,29	0,02	0	14,31	0,04	0	14,28	0,01	0	14,28	0,01	0	14,30	0,03	0	14,29	0,02	0	14,25	-0,03	0	14,14	-0,13	0
23002B1MA	BOLLEBEEK	Mollem	76,80	33	43	15,10	15,12	0,02	0	15,07	-0,03	0	15,09	-0,01	0	15,13	0,03	0	15,21	0,11	0	15,09	-0,01	0	15,09	-0,01	0	15,15	0,05	0	15,15	0,05	0	15,03	-0,07	0	14,87	-0,23	1
23002B1PA	VELDEKEN	Mollem	125,34	148	118	14,92	14,89	-0,02	0	14,89	-0,03	0	14,92	0,00	0	14,91	-0,01	0	14,97	0,06	0	14,92	0,00	0	14,92	0,00	0	14,96	0,04	0	14,93	0,01	0	14,85	-0,07	0	14,68	-0,23	1
21004E201	JEAN DE BOLOGNELAAN	Nederoverheembeek	40,04	5190	12961	28,72	28,56	-0,17	0	28,70	-0,02	0	28,89	0,16	0	28,62	-0,11	0	28,59	-0,13	0	28,89	0,16	0	28,89	0,17	0	28,95	0,23	-1	28,69	-0,03	0	28,69	-0,03	0	28,05	-0,67	2
21004E211	WANDSTRAAT	Nederoverheembeek	8,21	893	10883	27,85	27,79	-0,06	0	27,96	0,11	0	28,08	0,23	-1	27,86	0,01	0	27,83	-0,02	0	28,08	0,23	-1	28,08	0,23	-1	28,04	0,19	0	27,89	0,04	0	27,86	0,01	0	27,22	-0,63	2
21004E222	MUTSAARDLAAN	Nederoverheembeek	10,69	2561	23952	26,92	26,81	-0,10	0	26,96	0,04	0	27,06	0,14	0	26,80	-0,12	0	26,80	-0,12	0	27,06	0,14	0	27,07	0,15	0	27,00	0,08	0	26,88	-0,04	0	26,82	-0,10	0	26,33	-0,59	1
21004E2331	MEISESELAAN	Nederoverheembeek	22,70	669	2947	27,73	27,48	-0,25	1	27,61	-0,11	0	27,86	0,13	0	27,39	-0,33	1	27,40	-0,33	1	27,86	0,13	0	27,87	0,14	0	27,81	0,09	0	27,54	-0,19	0	27,48	-0,25	1	27,05	-0,68	2
21004E2332	MEISESELAAN	Nederoverheembeek	7,64	0	0	30,49	29,89	-0,60	1	30,05	-0,43	1	30,45	-0,03	0	29,74	-0,74	2	29,81	-0,68	2	30,45	-0,03	0	30,46	-0,02	0	30,42	-0,07	0	30,01	-0,48	1	29,96	-0,53	1	29,40	-1,08	2
21004E292	VUURKRUISENLAAN	Nederoverheembeek	20,31	0	0	31,58	31,32	-0,27	1	31,50	-0,08	0	31,70	0,12	0	31,39	-0,20	0	31,39	-0,20	0	31,70	0,12	0	31,70	0,12	0	31,92	0,34	-1	31,59	0,01	0	31,66	0,07	0	30,71	-0,87	2
21004F511	PAGODENLAAN	Nederoverheembeek	18,30	1765	9645	28,24	28,14	-0,10	0	28,25	0,01	0	28,36	0,12	0	28,18	-0,06	0	28,16	-0,08	0	28,36	0,12	0	28,36	0,12	0	28,33	0,09	0	28,18	-0,06	0	28,15	-0,09	0	27,62	-0,61	2
21004F522	VERSAILLESLAAN	Nederoverheembeek	31,38	2379	7582	27,11	27,04	-0,07	0	27,17	0,06	0	27,23	0,11	0	27,11	0,00	0	27,08	-0,03	0	27,22	0,11	0	27,23	0,11	0	27,18	0,06	0	27,10	-0,01	0	27,04	-0,08	0	26,53	-0,59	1
21004F531	BEUKENOOTJESSTRAAT	Nederoverheembeek	21,85	2942	13463	28,81	28,81	0,00	0	28,92	0,11	0	28,93	0,12	0	28,92	0,11	0	28,89	0,09	0	28,93	0,12	0	28,93	0,12	0	28,91	0,10	0	28,86	0,05	0	28,82	0,02	0	28,23	-0,58	1
21004F572	MARLY-ZUID	Nederoverheembeek	64,72	37	57	29,68	29,65	-0,03	0	29,77	0,09	0	29,77	0,09	0	29,81	0,13	0	29,78	0,10	0	29,77	0,09	0	29,77	0,09	0	29,80	0,11	0	29,73	0,05	0	29,73	0,05	0	29,01	-0,67	2
21004F901	PETER BENOIT PLEIN	Nederoverheembeek	23,42	1838	7847	27,72	27,75	0,03	0	27,86	0,14	0	27,87	0,15	0	27,85	0,13	0	27,81	0,09	0	27,87	0,15	0	27,87	0,15	0	27,80	0,08	0	27,79	0,07	0	27,70	-0,01	0	27,22	-0,50	1
21004F91-	OORLOGSKRUISENLAAN	Nederoverheembeek	27,37	2673	9768	28,93	28,91	-0,02	0	29,01	0,08	0	29,06	0,12	0	28,98	0,04	0	28,97	0,04	0	29,05	0,12	0	29,06	0,12	0	29,03	0,10	0	28,96	0,03	0	28,92	-0,01	0	28,30	-0,64	2
21004F922	KASTEEL BEYAERD	Nederoverheembeek	32,75	2794	8530	28,01	27,96	-0,05	0	28,06	0,05	0	28,12	0,11	0	28,01	0,00	0	28,00	-0,01	0	28,12	0,11	0	28,12	0,11	0	28,08	0,07	0	28,00	-0,01	0	27,96	-0,05	0	27,45	-0,56	1
21004F930	KERSENKOEK	Nederoverheembeek	9,30	2060	22149	27,41	27,38	-0,03	0	27,48	0,07	0	27,53	0,12	0	27,45	0,04	0	27,39	-0,02	0	27,53	0,12	0	27,53	0,12	0	27,47	0,06	0	27,41	0,00	0	27,34	-0,07	0	26,89	-0,52	1
21004F94-	MARIENDAAL	Nederoverheembeek	18,75	838	4470	26,82	26,85	0,03	0	26,97	0,15	0	26,98	0,16	0	26,96	0,14	0	26,88	0,05	0	26,98	0,16	0	26,98	0,16	0	26,89	0,07	0	26,88	0,06	0	26,78	-0,04	0	26,41	-0,41	1
21004F953	WIMPELBERGSTRAAT	Nederoverheembeek	29,88	1256	4204	27,67	27,71	0,03	0	27,82	0,15	0	27,82	0,15	0	27,79	0,11	0	27,76	0,09	0	27,82	0,15	0	27,82	0,15	0	27,75	0,08	0	27,74	0,07	0	27,66	-0,01	0	27,23	-0,45	1
21004F9701	MARLY-NOORD	Nederoverheembeek	41,28	142	344	27,81	27,84	0,04	0	27,97	0,17	0	27,95	0,14	0	27,98	0,18	0	27,94	0,13	0	27,95	0,14	0	27,95	0,14	0	27,90	0,09	0	27,90	0,09	0	27,83	0,02	0	27,32	-0,49	1
21004F9702	MARLY-NOORD	Nederoverheembeek	49,87	0	0	28,24	28,45	0,21	-1	28,65	0,41	-1	28,68	0,44	-1	28,30	0,06	0	28,40	0,16	0	28,68	0,44	-1	28,68	0,44	-1	28,32	0,08	0	28,49	0,25	-1	28,09	-0,15	0	28,02	-0,22	1
21004F994	TRASSERSWEG - NEDER-HEEMBEEK	Nederoverheembeek	31,74	79	249	27,13	27,19	0,06	0	27,30	0,17	0	27,31	0,18	0	27,26	0,13	0	27,22	0,09	0	27,31	0,18	0	27,31	0,18	0	27,21	0,07	0	27,21	0,08	0	27,11	-0,03	0	26,76	-0,38	1
21004F9MJ1	NEDER-HEEMBEEK-NOORD	Nederoverheembeek	77,19	1400	1814	26,99	27,09	0,10	0	27,23	0,24	-1	27,25	0,25	-1	27,14	0,15	0	27,11	0,12	0	27,24	0,25	-1	27,25	0,25	-1	27,06	0,07	0	27,12	0,13	0	26,92	-0,07	0	26,68	-0,31	1
21004F9MJ2	NEDER-HEEMBEEK-NOORD	Nederoverheembeek	37,11	0	0	29,84	30,25	0,41	-1	30,54	0,70	-2	30,63	0,79	-2	29,85	0,01	0	30,08	0,24	-1	30,63	0,79	-2	30,63	0,79	-2	29,93	0,09	0	30,28	0,44	-1	29,46	-0,38	1	29,89	0,05	0
21001A371	ZUUN - INDUSTRIE	Neerpede	15,06	12	80	27,56	27,56	0,00	0	27,70	0,14	0	27,66	0,10	0	27,63	0,07	0	27,64	0,08	0	27,66	0,09	0	27,66	0,09	0	27,63	0,07	0	27,61	0,05	0	27,62	0,05	0	26,95	-0,61	2
21001A372	ZUUN - INDUSTRIE	Neerpede	9,11	0	0	31,90	31,87	-0,03	0	32,12	0,22	-1	32,03	0,12	0	32,01	0,11	0	32,00	0,10	0	32,02	0,12	0	32,02	0,12	0	32,01	0,11	0	31,99	0,08	0	32,04	0,14	0	31,02	-0,88	2
21001C5121	VOGELENZANG	Neerpede	22,97	1522	6627	25,59	25,58	-0,01	0	25,74	0,15	0	25,70	0,11	0	25,66	0,07	0	25,66	0,07	0	25,70	0,11	0	25,70	0,11	0	25,70	0,11	0	25,68	0,09	0	25,69	0,10	0	25,02	-0,57	1
21001C5122	VOGELENZANG	Neerpede	3,59	0	0	34,23	34,17	-0,07	0	34,50	0,27	-1	34,42	0,19	0	34,36	0,13	0	34,36	0,12	0	34,42	0,19	0	34,42	0,19	0	34,38	0,15	0	34,32	0,08	0	34,42	0,18	0	33,21	-1,02	2
21001C522	ZIEKENHUIS U.L.B.	Neerpede	53,37	242	453	21,82	21,82	0,00	0	21,91	0,09	0	21,90	0,08	0	21,88	0,05	0	21,88	0,05	0	21,90	0,08	0	21,90	0,08	0	21,90	0,08	0	21,87	0,05	0	21,87	0,05	0	21,50	-0,32	1
21001C5811	KERKHOF	Neerpede	62,49	58	93	24,02	24,02	0,00	0	24,11	0,09	0	24,09	0,07	0	24,07	0,05	0	24,07	0,05	0	24,09	0,07	0	24,09	0,07	0	24,08	0,06	0	24,06	0,04	0	24,06	0,04	0	23,66	-0,36	1
21001C5812	KERKHOF	Neerpede	6,85	0	0	31,68	31,66	-0,02	0	31,90	0,22	-1	31,82	0,14	0	31,79	0,11	0	31,79	0,11	0	31,82	0,14	0	31,82	0,14	0	31,81	0,13	0	31,79	0,11	0	31,81	0,13	0	30,78	-0,90	2
21001C5MA	MIJLENMEERS	Neerpede	37,94	13	34	22,65	22,65	0,00	0	22,77	0,12	0	22,75	0,11	0	22,72	0,07	0	22,72	0,08	0	22,75	0,11	0	22,75	0,11	0	22,73	0,09	0	22,71	0,06	0	22,70	0,05	0	22,19	-0,45	1
21001C5PA	MEERVELD	Neerpede	54,67	63	115	20,25	20,27	0,02	0	20,36	0,11	0	20,35	0,09	0	20,31	0,06	0	20,32	0,07	0	20,35	0,09	0	20,34	0,09	0	20,33	0,07	0	20,31	0,06	0	20,29	0,04	0	19,94	-0,31	1
21001C6111	SOETKIN	Neerpede	25,67	497	1936	25,08	25,02	-0,06	0	25,22	0,14	0	25,20	0,12	0	25,14	0,06	0	25,13	0,05	0	25,19	0,12	0	25,19	0,12	0	25,15	0,08	0	25,12	0,04	0	25,15	0,07	0	24,51	-0,56	1
21001C6112	SOETKIN	Neerpede	19,74	0	0	33,60	33,40	-0,20	0	33,84	0,24	-1	33,79	0,19	0	33,69	0,09	0	33,64	0,04	0	33,79	0,19	0	33,79	0,19	0	33,66	0,06	0	33,61	0,01	0	33,72	0,12	0	32,49	-1,11	2
21001C6MB	MIJLENMEERS-OOST	Neerpede	34,07	0	0	27,97	27,93	-0,04	0	28,15	0,18	0	28,12	0,15	0	28,05	0,08	0	28,04	0,07	0	28,12	0,15	0	28,12	0,15	0	28,07	0,11	0	28,05	0,08	0	28,08	0,11	0	27,20	-0,76	2
21001C6PB1	PLATTELAND	Neerpede	227,65	421	185	20,37	20,37	0,00	0	20,46	0,10	0	20,45	0,08	0	20,42	0,05	0	20,42	0,05	0	20,45	0,08	0	20,45	0,08	0	20,43	0,07	0	20,42	0,05	0	20,41	0,05	0	20,09	-0,28	1
21001C6PB2	PLATTELAND	Neerpede	44,91	0	0	25,78	25,73	-0,05	0	25,92	0,15	0	25,90	0,12	0	25,83	0,05	0	25,83	0,05	0	25,90	0,12	0	25,90	0,12	0	25,85	0,07	0	25,83	0,05	0	25,85	0,07	0	25,16	-0,62	2
21001C701	GOEDE LUCHT - KERN	Neerpede	5,86	250	4263	25,09	25,05	-0,04	0	25,31	0,22	-1	25,28	0,19	0	25,22	0,13	0	25,20	0,11	0	25,28	0,19	0	25,28	0,19	0	25,24	0,15	0	25,18	0,10	0	25,22	0,13	0	24,46	-0,63	2
21001C702	GOEDE LUCHT - KERN	Neerpede	1,08	0	0	33,63	33,47	-0,16	0	33,95	0,33	-1	33,92	0,29	-1	33,78	0,16	0	33,74	0,11	0	33,91	0,29	-1	33,91	0,29	-1	33,81	0,18	0	33,72	0,10	0	33,83	0,21	-1	32,43	-1,20	2
21001C711	GOEDE LUCHT - TUINWIJK	Neerpede	19,10	1489	7798	23,50	23,48	-0,02	0	23,68	0,17	0	23,65	0,15	0	23,60	0,09	0	23,59	0,08	0	23,65	0,15	0	23,65	0,15	0	23,61	0,11	0	23,59	0,08	0	23,59	0,09	0	23,01	-0,49	1
21001C712	GOEDE LUCHT - TUINWIJK	Neerpede	5,09	0	0	35,08	34,95	-0,14	0	35,39	0,31	-1	35,35	0,27	-1	35,20	0,12	0	35,14	0,06	0	35,35	0,27	-1	35,35	0,27	-1	35,22	0,14	0	35,16	0,08	0	35,26	0,17	0	33,88	-1,21	2
21001C79-	GOEDE LUCHT - VERSPR. BEWONING	Neerpede	20,02	120	599	21,67	21,67	0,00	0	21,82	0,16	0	21,80	0,14	0	21,76	0,10	0	21,76	0,09	0	21,80	0,13	0	21,80	0,13	0	21,78	0,11	0	21,75	0,08	0	21,75	0,08	0	21,28	-0,38	1
23077A022	RATTENDAAL	Negenmanneke	34,89	819	2347	19,57	19,58	0,01	0	19,64	0,07	0	19,63	0,06	0	19,61	0,04	0	19,61	0,04	0	19,63	0,06	0	19,63	0,06	0	19,63	0,05	0	19,61	0,04	0	19,61	0,03	0	19,40	-0,17	0
23077A20-	NEGENMANNEKE -STW.OP BERGEN-\	Negenmanneke	71,04	3090	4350	24,18	24,18	0,00	0	24,26	0,08	0	24,24	0,06	0	24,22	0,04	0	24,23	0,05	0	24,24	0,06	0	24,24	0,06	0	24,23	0,05	0	24,22	0,04	0	24,22	0,04	0	23,82	-0,36	1
23077A211	NEGENMANNEKE -STW.OP BERGEN-(	Negenmanneke	52,27	1679	3212	25,15	25,16	0,00	0	25,24	0,08	0	25,22	0,07	0	25,20	0,05	0	25,20	0,05	0	25,22	0,07	0	25,22	0,07	0	25,21	0,06	0	25,19	0,04	0	25,20	0,04	0	24,77	-0,38	1
23077A212	NEGENMANNEKE -STW.OP BERGEN-(	Negenmanneke	35,00	0	0	27,07	27,06	-0,01	0	27,19	0,11	0	27,16	0,08	0	27,14	0,07	0	27,14	0,06	0	27,16	0,08	0	27,16	0,08	0	27,14	0,07	0	27,12	0,05	0	27,15	0,07	0	26,59	-0,48	1
23077A22-	KLEIN BIJGAARDEN	Negenmanneke	33,31	1810	5434	22,65	22,65	0,00	0	22,71	0,07	0	22,70	0,06	0	22,68	0,04	0	22,69	0,05	0	22,70	0,06	0	22,70	0,06	0	22,70	0,05	0	22,69	0,04	0	22,68	0,04	0	22,38	-0,26	1
23077A291	NEGENMANNEKE-VERSPREIDE BEW.	Negenmanneke	194,69	737	379	20,24	20,24	0,00	0	20,29	0,05	0	20,28	0,05	0	20,27	0,03	0	20,27	0,03	0	20,28	0,05	0	20,28	0,05	0	20,28	0,04	0	20,27	0,03	0	20,26	0,02	0	20,06	-0,18	0
23094B00-	NOSSEGEM-CENTRUM	Nossegem	39,00	1239	3177	21,72	21,81	0,09	0	21,85	0,14	0	21,69	-0,03	0	22,09	0,38	-1	22,14	0,43	-1	21,69	-0,03	0	21,69	-0,03	0	21,78	0,06	0	21,49	-0,22	1	21,80	0,09	0	21,13	-0,58	1
23094B01-	KERSENBERGWIJK	Nossegem	17,69	514	2906	20,34	20,41	0,07	0	20,45	0,11	0	20,44	0,10	0	20,49	0,15	0	20,50	0,16	0	20,44	0,10	0	20,44	0,10	0	20,44	0,10	0	20,09	-0,25	1	20,39	0,05	0	20,00	-0,34	1
23094B022	KEIBERG-KERN	Nossegem	10,70	218	2038	21,11	21,15	0,04	0	21,19	0,08	0	20,93	-0,18	0	21,14	0,03	0	21,26	0,15	0	20,93	-0,18	0	20,93	-0,18	0	21,09	-0,02	0	21,00	-0,11	0	21,16	0,05	0	20,50	-0,61	2
23094B032	LINDERVELD	Nossegem	27,49	494	1797	20,16	20,23	0,08	0	20,27	0,11	0	20,24	0,09	0	20,46	0,30	-1	20,40	0,25	-1	20,24	0,09	0	20,24	0,09	0	20,26	0,11	0	19,87	-0,28	1	20,22	0,06	0	19,79	-0,37	1
23094B091	NOSSEGEM -KEIBERG -VERSPR.BEW.	Nossegem	78,30	56	72	20,25	20,30	0,05	0	20,34	0,08	0	20,27	0,02	0	20,31	0,06	0	20,35	0,09	0	20,27	0,02	0	20,27	0,02	0	20,31	0,05	0	20,09	-0,17	0	20,28	0,03	0	19,92	-0,34	1
23094B0MA	WEIVELD	Nossegem	59,74	232	388	23,78	23,96	0,19	0	23,98	0,20	-1	23,98	0,21	-1	24,12	0,34	-1	23,96	0,18	0	23,98	0,21	-1	23,98	0,21	-1	24,00	0,22	-1	22,97	-0,81	2	23,92	0,15	0	23,37	-0,40	1
23094B0PA	VOSKAPEL	Nossegem	105,69	268	254	20,71	20,83	0,12	0	20,83	0,13	0	20,86	0,15	0	20,85	0,14	0	20,71	0,00	0	20,86	0,15	0	20,86	0,15	0	20,86	0,15	0	20,31	-0,40	1	20,80	0,09	0	20,40	-0,31	1
23094B2MJ	NOSSEGEM VLIEGHAVEN	Nossegem	55,91	0	0	21,55	21,59	0,05	0	21,64	0,09	0	21,64	0,09	0	21,58	0,03	0	21,60	0,05	0	21,64	0,09	0	21,64	0,09	0	21,62	0,07	0	21,42	-0,13	0	21,56	0,01	0	21,31	-0,24	1

CODSEC	SECNAAM	deelgebied	opp (ha)	bev_2016	bvdh	Ref	G1A1	d G1A1	score	G1A2	d G1A2	score	G2A1	d G2A1	score	G3A1	d G3A1	score	G3A2	d G3A2	score	G2A1_sl	d sl	score	G2A1_ov	d ov	score	G2A1_rm	d rm	score	G1A1_dg	d dg	score	G1A2_sn	d sn	score	G2A1_ams	d ams	score
21002A00-	CENTRUM-NOORD	Oudergem-Watermaal-Bosvoorde	13,48	1076	7984	23,45	23,45	0,01	0	23,60	0,15	0	23,56	0,11	0	23,52	0,08	0	23,52	0,08	0	23,56	0,11	0	23,56	0,11	0	23,54	0,10	0	23,51	0,06	0	23,44	-0,01	0	22,88	-0,57	1
21002A01-	SINT-ANNA	Oudergem-Watermaal-Bosvoorde	12,53	666	5316	20,75	20,83	0,08	0	20,93	0,18	0	20,97	0,22	-1	20,84	0,09	0	20,88	0,13	0	20,97	0,22	-1	20,97	0,22	-1	20,94	0,19	0	20,92	0,17	0	20,80	0,05	0	20,39	-0,36	1
21002A02-	CENTRUM-ZUID	Oudergem-Watermaal-Bosvoorde	17,84	914	5123	24,50	24,53	0,03	0	24,67	0,17	0	24,81	0,32	-1	24,59	0,09	0	24,59	0,09	0	24,81	0,32	-1	24,81	0,32	-1	24,59	0,09	0	24,60	0,10	0	24,46	-0,04	0	23,85	-0,64	2
21002A030	LAMMERENDRIES	Oudergem-Watermaal-Bosvoorde	19,94	1999	10027	22,48	22,46	-0,03	0	22,53	0,05	0	22,61	0,13	0	22,55	0,07	0	22,52	0,04	0	22,61	0,13	0	22,61	0,13	0	22,52	0,04	0	22,48	0,00	0	22,43	-0,05	0	21,86	-0,62	2
21002A041	KLEINE WIJNGAARD	Oudergem-Watermaal-Bosvoorde	7,86	554	7051	22,69	22,67	-0,02	0	22,75	0,06	0	22,82	0,14	0	22,76	0,07	0	22,72	0,03	0	22,82	0,14	0	22,82	0,14	0	22,71	0,03	0	22,69	0,00	0	22,64	-0,04	0	22,07	-0,61	2
21002A072	HANDELSCENTRUM	Oudergem-Watermaal-Bosvoorde	10,19	103	1011	24,08	24,02	-0,06	0	24,13	0,05	0	24,33	0,25	-1	24,15	0,07	0	24,06	-0,02	0	24,33	0,25	-1	24,33	0,25	-1	24,04	-0,04	0	24,05	-0,03	0	23,98	-0,10	0	23,33	-0,75	2
21002A091	DRIEKLEUREN	Oudergem-Watermaal-Bosvoorde	29,44	0	0	18,63	18,68	0,05	0	18,75	0,11	0	18,72	0,09	0	18,73	0,10	0	18,76	0,13	0	18,72	0,09	0	18,72	0,09	0	18,73	0,09	0	18,69	0,05	0	18,68	0,05	0	18,19	-0,45	1
21002A10-	TRANSVAAL	Oudergem-Watermaal-Bosvoorde	29,00	2568	8855	18,96	18,95	-0,01	0	19,03	0,07	0	19,01	0,05	0	19,02	0,06	0	19,05	0,09	0	19,01	0,05	0	19,01	0,05	0	18,99	0,03	0	19,00	0,04	0	18,94	-0,02	0	18,46	-0,50	1
21002A11-	HEILIG-HART	Oudergem-Watermaal-Bosvoorde	12,20	1024	8395	23,45	23,51	0,06	0	23,63	0,18	0	23,70	0,25	-1	23,56	0,11	0	23,60	0,15	0	23,70	0,25	-1	23,70	0,25	-1	23,57	0,12	0	23,61	0,16	0	23,44	-0,01	0	22,77	-0,68	2
21002A12-	SCHALLERLAAN	Oudergem-Watermaal-Bosvoorde	36,97	1475	3989	16,99	17,01	0,02	0	17,07	0,08	0	17,09	0,10	0	17,04	0,05	0	17,05	0,06	0	17,09	0,10	0	17,09	0,10	0	17,06	0,07	0	17,04	0,05	0	16,99	0,00	0	16,63	-0,36	1
21002A130	PRINSENPARK	Oudergem-Watermaal-Bosvoorde	29,80	1281	4299	15,65	15,66	0,01	0	15,70	0,05	0	15,71	0,05	0	15,70	0,05	0	15,71	0,06	0	15,71	0,05	0	15,71	0,05	0	15,69	0,04	0	15,67	0,02	0	15,66	0,01	0	15,37	-0,28	1
21002A14-	TEN REUKEN	Oudergem-Watermaal-Bosvoorde	12,92	360	2787	17,33	17,32	-0,01	0	17,38	0,05	0	17,36	0,03	0	17,40	0,07	0	17,42	0,09	0	17,36	0,03	0	17,36	0,03	0	17,36	0,03	0	17,36	0,04	0	17,33	0,00	0	16,95	-0,38	1
21002A15-	VORSTLAAN - FLATGEBOUWEN	Oudergem-Watermaal-Bosvoorde	1,92	153	7954	23,91	23,81	-0,10	0	23,93	0,02	0	24,19	0,29	-1	23,96	0,06	0	23,96	0,05	0	24,19	0,29	-1	24,19	0,29	-1	23,88	-0,03	0	23,87	-0,04	0	23,77	-0,14	0	23,15	-0,76	2
21002A18-	ROOD KLOOSTER	Oudergem-Watermaal-Bosvoorde	91,07	10	11	18,23	18,27	0,05	0	18,34	0,11	0	18,39	0,16	0	18,30	0,07	0	18,31	0,08	0	18,39	0,16	0	18,39	0,16	0	18,33	0,10	0	18,30	0,07	0	18,25	0,02	0	17,87	-0,36	1
21002A20-	SINT-JULIAAN	Oudergem-Watermaal-Bosvoorde	10,52	1162	11043	25,41	25,46	0,05	0	25,49	0,08	0	25,47	0,06	0	25,47	0,07	0	25,48	0,07	0	25,47	0,06	0	25,47	0,06	0	25,52	0,12	0	25,51	0,10	0	25,48	0,08	0	24,63	-0,78	2
21002A21-	LEBON	Oudergem-Watermaal-Bosvoorde	17,17	3096	18032	25,19	25,22	0,03	0	25,28	0,09	0	25,30	0,11	0	25,28	0,09	0	25,25	0,07	0	25,30	0,11	0	25,30	0,11	0	25,29	0,10	0	25,24	0,05	0	25,23	0,04	0	24,39	-0,80	2
21002A22-	KANARIELAAN	Oudergem-Watermaal-Bosvoorde	9,58	867	9052	23,80	23,85	0,05	0	23,88	0,07	0	23,94	0,14	0	23,89	0,08	0	23,86	0,05	0	23,94	0,14	0	23,94	0,14	0	23,90	0,09	0	23,88	0,08	0	23,86	0,06	0	23,07	-0,73	2
21002A23-	TH. BALIS PLEIN	Oudergem-Watermaal-Bosvoorde	10,36	1358	13108	24,20	24,22	0,02	0	24,27	0,07	0	24,28	0,07	0	24,30	0,09	0	24,30	0,10	0	24,27	0,07	0	24,27	0,07	0	24,27	0,07	0	24,25	0,04	0	24,21	0,00	0	23,41	-0,79	2
21002A24-	DE BROUCKERELAAN	Oudergem-Watermaal-Bosvoorde	8,69	1326	15260	23,91	23,93	0,02	0	24,01	0,11	0	24,08	0,18	0	24,07	0,17	0	24,01	0,10	0	24,08	0,18	0	24,08	0,18	0	23,96	0,05	0	23,96	0,05	0	23,90	-0,01	0	22,99	-0,92	2
21002A25-	WATERMAALSE STEENWEG	Oudergem-Watermaal-Bosvoorde	14,64	1419	9690	22,70	22,71	0,01	0	22,77	0,07	0	22,81	0,11	0	22,80	0,10	0	22,79	0,09	0	22,81	0,11	0	22,81	0,11	0	22,77	0,07	0	22,73	0,03	0	22,68	-0,02	0	22,05	-0,65	2
21002A30-	TRIOMFLAAN	Oudergem-Watermaal-Bosvoorde	11,99	1294	10794	27,05	27,08	0,03	0	27,16	0,11	0	27,13	0,09	0	27,15	0,10	0	27,14	0,09	0	27,13	0,09	0	27,13	0,09	0	27,17	0,12	0	27,14	0,09	0	27,08	0,03	0	26,23	-0,82	2
21002A311	VRIENDSCHAPSLAAN	Oudergem-Watermaal-Bosvoorde	7,51	1065	14184	25,54	25,58	0,03	0	25,64	0,10	0	25,71	0,17	0	25,63	0,09	0	25,62	0,08	0	25,71	0,17	0	25,71	0,17	0	25,65	0,11	0	25,60	0,06	0	25,59	0,05	0	24,80	-0,74	2
21002A372	INDUSTRIEWIJK	Oudergem-Watermaal-Bosvoorde	6,48	426	6578	25,59	25,63	0,04	0	25,69	0,10	0	25,73	0,14	0	25,68	0,09	0	25,66	0,07	0	25,73	0,14	0	25,73	0,14	0	25,68	0,09	0	25,64	0,05	0	25,63	0,04	0	24,89	-0,70	2
21002A39-	SPOORWEG	Oudergem-Watermaal-Bosvoorde	15,48	0	0	24,36	24,37	0,01	0	24,42	0,06	0	24,43	0,07	0	24,41	0,06	0	24,41	0,05	0	24,43	0,07	0	24,43	0,07	0	24,43	0,08	0	24,38	0,03	0	24,39	0,04	0	23,80	-0,55	1
21002A411	PUTDAAL	Oudergem-Watermaal-Bosvoorde	25,85	612	2368	19,97	20,02	0,04	0	20,09	0,12	0	20,12	0,15	0	20,04	0,07	0	20,07	0,10	0	20,12	0,15	0	20,12	0,15	0	20,09	0,12	0	20,06	0,09	0	20,00	0,03	0	19,58	-0,39	1
21002A422	IS. GERARDLAAN	Oudergem-Watermaal-Bosvoorde	7,49	138	1843	19,57	19,61	0,04	0	19,68	0,10	0	19,64	0,06	0	19,68	0,10	0	19,71	0,14	0	19,64	0,06	0	19,64	0,06	0	19,66	0,09	0	19,60	0,03	0	19,62	0,05	0	19,06	-0,52	1
21002A43-	VORSTLAAN-NORD	Oudergem-Watermaal-Bosvoorde	18,38	1609	8753	23,24	23,23	-0,01	0	23,35	0,11	0	23,31	0,07	0	23,32	0,08	0	23,32	0,07	0	23,31	0,07	0	23,31	0,07	0	23,30	0,06	0	23,22	-0,03	0	23,22	-0,02	0	22,62	-0,62	2
21002A441	VOGELZANG	Oudergem-Watermaal-Bosvoorde	23,41	1173	5012	22,14	22,16	0,02	0	22,21	0,07	0	22,20	0,05	0	22,21	0,07	0	22,20	0,06	0	22,20	0,05	0	22,20	0,05	0	22,20	0,06	0	22,16	0,02	0	22,17	0,02	0	21,59	-0,56	1
21002A45-	HERTOGENDAL	Oudergem-Watermaal-Bosvoorde	11,69	796	6810	22,47	22,49	0,02	0	22,55	0,07	0	22,53	0,05	0	22,56	0,09	0	22,58	0,10	0	22,53	0,05	0	22,52	0,05	0	22,56	0,08	0	22,50	0,02	0	22,49	0,02	0	21,81	-0,66	2
21002A482	HERTOGINNENDAL	Oudergem-Watermaal-Bosvoorde	27,36	6	22	21,07	21,09	0,02	0	21,16	0,09	0	21,15	0,08	0	21,14	0,07	0	21,15	0,08	0	21,15	0,08	0	21,15	0,08	0	21,16	0,09	0	21,08	0,01	0	21,08	0,01	0	20,61	-0,46	1
21002A492	WOLUWE PARK	Oudergem-Watermaal-Bosvoorde	11,53	9	78	21,67	21,69	0,02	0	21,74	0,07	0	21,76	0,08	0	21,74	0,07	0	21,73	0,06	0	21,76	0,08	0	21,76	0,08	0	21,74	0,07	0	21,68	0,00	0	21,69	0,01	0	21,21	-0,46	1
21002A511	INVALIDENLAAN	Oudergem-Watermaal-Bosvoorde	20,78	2621	12615	24,55	24,56	0,01	0	24,61	0,07	0	24,62	0,07	0	24,61	0,07	0	24,62	0,07	0	24,62	0,07	0	24,62	0,07	0	24,65	0,10	0	24,60	0,06	0	24,56	0,02	0	23,86	-0,69	2
21002A52-	BEAULIEU	Oudergem-Watermaal-Bosvoorde	15,18	629	4143	23,89	23,89	0,01	0	23,94	0,06	0	23,96	0,08	0	23,95	0,06	0	23,97	0,08	0	23,96	0,08	0	23,96	0,08	0	24,00	0,11	0	23,93	0,04	0	23,92	0,03	0	23,29	-0,60	1
21002A53-	VISSERIJEN	Oudergem-Watermaal-Bosvoorde	6,30	1310	20803	22,25	22,25	0,01	0	22,30	0,05	0	22,31	0,06	0	22,31	0,06	0	22,35	0,10	0	22,31	0,06	0	22,31	0,06	0	22,36	0,11	0	22,27	0,03	0	22,25	0,00	0	21,73	-0,52	1
21002A572	METRO DEPOT	Oudergem-Watermaal-Bosvoorde	9,36	1	11	25,37	25,39	0,02	0	25,44	0,07	0	25,44	0,07	0	25,42	0,06	0	25,43	0,06	0	25,44	0,07	0	25,44	0,07	0	25,49	0,13	0	25,45	0,08	0	25,44	0,08	0	24,67	-0,69	2
21017A000	BOSVOORDE CENTRUM	Oudergem-Watermaal-Bosvoorde	14,38	1070	7439	20,05	19,98	-0,07	0	20,05	0,00	0	20,13	0,07	0	20,11	0,05	0	20,14	0,09	0	20,13	0,07	0	20,13	0,07	0	20,05	-0,01	0	20,01	-0,04	0	19,95	-0,11	0	19,55	-0,50	1
21017A031	DELLEURLAAN	Oudergem-Watermaal-Bosvoorde	14,92	133	892	21,08	20,99	-0,09	0	21,08	0,00	0	21,17	0,09	0	21,15	0,07	0	21,19	0,11	0	21,17	0,09	0	21,17	0,09	0	21,00	-0,08	0	20,95	-0,13	0	20,89	-0,19	0	20,42	-0,65	2
21017A041	HERTOGENDREEF	Oudergem-Watermaal-Bosvoorde	13,01	834	6411	20,64	20,60	-0,04	0	20,66	0,02	0	20,76	0,12	0	20,68	0,04	0	20,72	0,08	0	20,76	0,12	0	20,76	0,12	0	20,66	0,02	0	20,64	0,00	0	20,61	-0,03	0	20,21	-0,43	1
21017A08-	VORST-OOST	Oudergem-Watermaal-Bosvoorde	60,83	185	304	18,41	18,37	-0,04	0	18,42	0,02	0	18,46	0,05	0	18,46	0,05	0	18,48	0,07	0	18,46	0,05	0	18,46	0,05	0	18,42	0,01	0	18,39	-0,02	0	18,35	-0,05	0	18,02	-0,38	1
21017A11-	FLOREAL	Oudergem-Watermaal-Bosvoorde	25,67	1436	5595	20,33	20,34	0,00	0	20,39	0,05	0	20,36	0,02	0	20,39	0,05	0	20,43	0,09	0	20,36	0,02	0	20,36	0,02	0	20,41	0,08	0	20,36	0,02	0	20,32	-0,01	0	19,86	-0,48	1
21017A12-	LOGIS-NOORD	Oudergem-Watermaal-Bosvoorde	36,47	2140	5868	20,07	20,08	0,01	0	20,13	0,06	0	20,09	0,02	0	20,12	0,05	0	20,14	0,06	0	20,09	0,02	0	20,09	0,02	0	20,15	0,08	0	20,12	0,05	0	20,09	0,01	0	19,64	-0,43	1
21017A13-	BERKEN	Oudergem-Watermaal-Bosvoorde	21,16	1155	5459	22,03	22,06	0,03	0	22,10	0,07	0	22,01	-0,02	0	22,08	0,05	0	22,07	0,04	0	22,01	-0,02	0	22,01	-0,02	0	22,13	0,10	0	22,13	0,10	0	22,10	0,07	0	21,48	-0,55	1
21017A192	DRIE LINDEN STADION	Oudergem-Watermaal-Bosvoorde	13,16	11	84	21,19	21,20	0,02	0	21,24	0,05	0	21,22	0,04	0	21,22	0,04	0	21,23	0,04	0	21,22	0,04	0	21,22	0,04	0	21,25	0,07	0	21,22	0,04	0	21,22	0,03	0	20,80	-0,39	1
21017A212	VOGELVANGSTLAAN	Oudergem-Watermaal-Bosvoorde	41,13	1773	4311	20,81	20,81	0,00	0	20,85	0,04	0	20,86	0,05	0	20,84	0,04	0	20,86	0,05	0	20,86	0,05	0	20,86	0,05	0	20,86	0,05	0	20,84	0,03	0	20,82	0,01	0	20,44	-0,37	1
21017A220	LOGIS-ZUID	Oudergem-Watermaal-Bosvoorde	11,00	649	5899	20,32	20,33	0,01	0	20,37	0,06	0	20,33	0,01	0	20,35	0,03	0	20,36	0,04	0	20,33	0,01	0	20,33	0,01	0	20,39	0,07	0	20,36	0,04	0	20,33	0,01	0	19,90	-0,42	1
21017A230	PIEPELINGEN	Oudergem-Watermaal-Bosvoorde	16,71	1294	7744	19,66	19,65	-0,01	0	19,71	0,05	0	19,67	0,00	0	19,71	0,05	0	19,72	0,06	0	19,66	0,00	0	19,67	0,00	0	19,72	0,06	0	19,71	0,05	0	19,66	0,00	0	19,21	-0,45	1
21017A240	VORST-WEST	Oudergem-Watermaal-Bosvoorde	20,38	736	3611	19,73	19,68	-0,05	0	19,75	0,02	0	19,75	0,02	0	19,79	0,06	0	19,82	0,09	0	19,75	0,02	0	19,75	0,02	0	19,76	0,03	0	19,72	-0,01	0	19,66	-0,07	0	19,21	-0,52	1
21017A41-	VISELAAN	Oudergem-Watermaal-Bosvoorde	14,73	1594	10821	24,61	24,63	0,03	0	24,67	0,06	0	24,67	0,06	0	24,68	0,07	0	24,66	0,05	0	24,67	0,06	0	24,67	0,06	0	24,70	0,09	0	24,65	0,04	0	24,65	0,04	0	24,00	-0,61	2
21017A421	WATERMAAL - STATION	Oudergem-Watermaal-Bosvoorde	5,67	140	2470	23,78	23,80	0,02	0	23,84	0,05	0	23,82	0,04	0	23,83	0,05	0	23,84	0,06	0	23,82	0,04	0	23,82	0,04	0	23,87	0,09	0	23,83	0,05	0	23,83	0,05	0	23,27	-0,51	1
21017A432	DRIES	Oudergem-Watermaal-Bosvoorde	17,05	1093	6410	23,36	23,39	0,03	0	23,43	0,06	0	23,36	0,00	0	23,41	0,05	0	23,42	0,06	0	23,36	-0,01	0	23,36	-0,01	0	23,46	0,10	0	23,45	0,09	0	23,43	0,06	0	22,82	-0,55	1
21017A443	VILLE-ET-FORET - ELAND	Oudergem-Watermaal-Bosvoorde	3,66	811	22141	23,93	23,96	0,03	0	24,00	0,07	0	23,91	-0,03	0	23,98	0,05	0	24,00	0,07	0	23,91	-0,03	0	23,91	-0,03	0	24,04	0,11	0	24,04	0,10	0	24,00	0,07	0	23,32	-0,61	2
21017A451	HOGEBOMEN	Oudergem-Watermaal-Bosvoorde	14,81	1289	8703	22,08	22,09	0,01	0	22,12	0,04	0	22,14	0,06	0	22,12	0,05	0	22,14	0,06	0	22,14	0,06	0	22,14	0,06	0	22,15	0,07	0	22,12	0,04	0	22,12	0,04	0	21,62	-0,45	1
21017A472	KANTORENZONING-NOORD	Oudergem-Watermaal-Bosvoorde	6,27	17	271	22,50	22,44	-0,06	0	22,49	-0,01	0	22,66	0,16	0	22,56	0,06	0	22,59	0,10	0	22,66	0,16	0	22,66	0,16	0	22,48	-0,01	0	22,39	-0,10	0	22,41	-0,09	0	21,99	-0,51	1
21017A501	WATERMAAL CENTRUM	Oudergem-Watermaal-Bosvoorde	3,64	402	11029	23,36	23,42	0,06	0	23,45	0,09	0	23,40	0,04	0	23,40	0,04	0	23,38	0,02	0	23,40	0,04	0	23,40	0,04	0	23,48	0,12	0	23,48	0,12	0	23,47	0,11	0	22,76	-0,60	1
21017A512	VANDER ELST - WELDOENSTRAAT	Oudergem-Watermaal-Bosvoorde	12,39	1140	9205	22,79	22,82	0,03	0	22,85	0,06	0	22,82	0,04	0	22,83	0,04	0	22,84	0,05	0	22,82	0,04	0	22,82	0,04	0	22,88	0,09	0	22,85	0,06	0	22,85	0,06	0	22,32	-0,47	1
21017A523	IJSVOGEL	Oudergem-Watermaal-Bosvoorde	18,75	1488	7935	24,05	24,09	0,03	0	24,12	0,06	0	24,09	0,04	0	24,10	0,05	0	24,11	0,06	0	24,09	0,04	0	24,09	0,04	0	24,17	0,12	0	24,13	0,07	0	24,15	0,10	0	23,47	-0,58	1
21017A534	BEGONIASTRAAT	Oudergem-Watermaal-Bosvoorde	2,79	347	12447	23,28	23,32	0,04	0	23,34	0,07	0	23,28	0,00	0	23,31	0,03	0	23,29	0,02	0	23,28	0,00	0	23,28	0,00	0	23,39	0,11	0	23,35	0,08	0	23,37	0,09	0	22,70	-0,58	1
21017A541	OTTERVANGER - WIENER	Oudergem-Watermaal-Bosvoorde	15,11	887	5870	22,30	22,34	0,04	0	22,37	0,07	0	22,32	0,02	0	22,34	0,04	0	22,33	0,03	0	22,32	0,02	0	22,32	0,02	0	22,40	0,10	0	22,38	0,08	0	22,37	0,08	0	21,79	-0,51	1
21017A613	TERCOIGNELAAN	Oudergem-Watermaal-Bosvoorde	4,49	116	2585	23,41	23,44	0,03	0	23,47	0,06	0	23,41	0,01	0	23,44	0,04	0	23,45	0,05	0	23,41	0,01	0	23,41	0,01	0	23,52	0,12	0	23,46	0,06	0	23,49	0,09	0	22,84	-0,56	1
21017A624	VISSERIJEN	Oudergem-Watermaal-Bosvoorde	9,92	1094	11023	21,59	21,61	0,02	0	21,65	0,06	0	21,63	0,04	0	21,65	0,06	0	21,67	0,07	0	21,63	0,04	0	21,63	0,04	0	21,68	0,09	0	21,62	0,03	0	21,61	0,02	0	21,11	-0,48	1
21017A635	BRABANTSE PRINSEN	Oudergem-Watermaal-Bosvoorde	7,99	441	5518	21,23	21,26	0,03	0	21,29	0,06	0	21,26	0,03	0	21,27	0,04	0	21,26	0,03	0	21,26	0,03	0	21,26	0,03	0	21,31	0,08	0	21,29	0,06	0	21,27	0,04	0	20,77	-0,46	1
21017A696	REIGERBOS	Oudergem-Watermaal-Bosvoorde	8,73	81	928	22,09	22,12	0,03	0	22,15	0,06	0	22,12	0,03	0	22,14	0,05	0	22,13	0,04	0	22,12	0,03	0	22,12	0,03	0	22,18	0,09	0	22,14	0,05	0	22,13	0,04	0	21,59	-0,50	1
23081C00-	PERK-KERN	Perk	31,62	689	2179	20,97	20,99	0,02	0	21,06	0,10	0	21,09	0,12	0	20,98	0,01	0	21,04	0,08	0	21,09	0,12	0	21,09	0,12	0	21,07	0,11	0	21,09	0,12	0	20,99	0,02	0	20,62	-0,35	1
23081C012	TIKT	Perk	45,66	964	2111	21,09	21,12	0,03	0	21,18	0,09	0	21,22	0,13	0	21,12	0,03	0	21,15	0,06	0	21,22	0,13	0	21,22	0,13	0	21,19	0,10	0	21,17	0,08	0	21,11	0,02	0	20,83	-0,26	1
23081C083	DE RIBAUCOURT	Perk	185,76	329	177	19,09	19,12	0,02	0	19,17	0,07	0	19,19	0,09	0	19,12	0,03	0	19,14	0,04	0	19,19	0,09	0	19,19	0,09	0	19,17	0,08	0	19,13	0,04	0	19,11	0,01	0	18,86	-0,23	1
23081C091	PERK-VERSPREIDE BEWONING	Perk	341,86	284	83	19,67	19,69	0,03	0	19,75	0,09	0	19,84	0,18	0	19,73	0,06	0	19,72	0,05	0	19,84	0,17	0	19,84	0,17	0	19,81	0,15	0	19,71	0,05	0	19,69	0,02	0	19,41	-0,25	1
23081C191	BOEKT	Perk	162,92	542	333	17,21	17,23	0,02	0	17,28	0,07	0	17,33	0,12	0	17,25	0,04	0	17,25	0,04	0	17,33	0,12	0	17,33	0,12	0	17,31	0,10	0	17,24	0,03	0	17,23	0,02	0	16,99	-0,22	1
23081C192	BOEKT	Perk	16,04	0	0	31,12	31,18	0,06	0	31,32	0,20	0	31,67	0,55	-1	31,37	0,25	-1	31,21	0,09	0	31,67	0,55	-1	31,67	0,55	-1	31,63	0,51	-1	31,20	0,08	0	31,26	0,14	0	30,60	-0,52	1
2308810PQ	PEUTIE BATENBURG	Peutie	12,22	5	41	24,66	24,71	0,05	0	24,79	0,13	0	24,91	0,26	-1	24,75	0,10	0	24,71	0,06	0	24,91	0,26	-1	24,91	0,26	-1	24,84	0,18	0	24,73	0,08	0	24,67	0,01	0	24,40	-0,26	1
23088B0001	PEUTIE-KERN	Peutie	54,17	2256	4165	24,28	24,32	0,04	0	24,41	0,12	0	24,53	0,25	-1	24,39	0,11	0	24,35	0,07	0	24,53	0,25	-1	24,53	0,25	-1	24,47	0,19	0	24,37	0,09	0	24,30	0,02	0	24,01	-0,27	1
23088B0002	PEUTIE-KERN	Peutie	18,88	0	0	33,40	33,47	0,07	0	33,60	0,21	-1	33,98	0,58	-1	33,60	0,20	-1	33,48	0,08	0	33,98	0,58	-1	33,98	0,58	-1	33,89	0,49	-1	33,57	0,17	0	33,49	0,10	0	32,90	-0,49	1
23088B0MV1	PEUTIE - MIL. DOMEIN	Peutie	111,72	252	226	22,06	22,10	0,03	0	22,17	0,10	0	22,27	0,21	-1	22,15	0,08	0	22,12	0,05	0	22,27	0,21	-1	22,27	0,21	-1	22,22	0,16	0	22,13	0,07	0	22,08	0,02	0	21,81	-0,25	1
23088B0MV2	PEUTIE - MIL. DOMEIN	Peutie	19,24	0	0	31,15	31,22	0,07	0	31,33	0,18	0	31,68	0,53	-1	31,34	0,19	0	31,19	0,05	0	31,68	0,53	-1	31,68	0,53	-1	31,61	0,46	-1	31,29	0,14	0	31,24	0,09	0	30,68	-0,47	1
23088B0PV1	PEUTIE - RAVAART	Peutie	13,85	38	274	23,89	23,94	0,04	0	24,00	0,11	0	24,13	0,24	-1	23,98	0,09	0	23,94	0,05	0	24,13	0,24	-1	24,13	0,24	-1	24,08	0,19	0	23,95	0,06	0	23,92	0,03	0	23,63	-0,26	1
23088B0PV2	PEUTIE - RAVAART	Peutie	82,30	0	0	29,24	29,30	0,06	0	29,42	0,17	0	29,68	0,44	-1	29,43	0,19	0	29,35	0,11	0	29,68	0,44	-1	29,68	0,44	-1	29,62	0,38	-1	29,33	0,09	0	29,33	0,08	0	28,83	-0,41	1
23002D00-	RELEGEM - KERN	Relegem	9,26	229	2474	18,27	18,31	0,05	0	17,94	-0,32	1	17,97	-0,30	1	17,93	-0,33	1	18,48	0,22	-1	17,97	-0,30	1	17,93	-0,34	1	18,00	-0,27	1	18,47	0,20	-1	17,82	-0,45	1	17,49	-0,78	2
23002D01-	RELEGEM MILITAIR DOMEIN	Relegem	34,46	11	32	18,24	17,98	-0,25	1	18,18	-0,06	0	18,23	0,00	0	18,03	-0,21	1	18,08	-0,16	0	18,23	-0,01	0	18,24	0,00	0	18,19	-0,05	0	18,09	-0,15	0	18,04	-0,20	0	17,86	-0,38	1
23002D022	BLOEMISTENSTRAAT	Relegem	10,36	237	2287	18,36	18,33	-0,03	0	18,13	-0,23	1	18,17	-0,19	0	18,08	-0,28	1	18,48	0,12	0	18,16	-0,20	0	18,14	-0,21	1	18,16	-0,19	0	18,47	0,11	0	18,00	-0,36	1	17,72	-0,64	2
23002D033	UILENSPIEGEL - MEIVELD	Relegem	20,11	639	3178	17,52	17,58	0,06	0	17,45	-0,07	0	17,43	-0,08	0	17,33	-0,18	0	17,64	0,12	0	17,43	-0,09	0	17,43	-0,09	0	17,42	-0,10	0	17,70	0,18	0	17,29	-0,23	1	17,02	-0,50	1
23002D091	RELEGEM VERSPREIDE BEWONING	Relegem	287,29	421	147	16,90	16,85	-0,05	0	16,97	0,07	0	16,98	0,09	0	16,79	-0,11	0	16,87	-0,03	0	16,98	0,08	0	16,92	0,02	0	16,92	0,03	0	16,94	0,04	0	16,80	-0,09	0	16,64	-0,26	1
21015A00-	COLIGNONPLEIN	Schaarbeek	26,46	7596	28706	33,24	33,21	-0,03	0	33,34	0,10	0	33,31	0,08	0	33,36	0,13	0	33,39	0,15	0	33,31	0,08	0	33,31	0,08	0	33,35	0,11	0	33,31	0,07	0	33,29	0,06	0	32,09	-1,15	2
21015A01-	VAN YSENDYCKSTRAAT	Schaarbeek	8,77	1029	11730	32,86	32,83	-0,03	0	32,98	0,12	0	32,94	0,08	0	32,94	0,08	0	32,98	0,12	0	32,94	0,08	0	32,94	0,08	0	32,98	0,12	0	32,91	0,05	0	32,94	0,08	0	31,82	-1,04	2
21015A021	HOUFFALIZEPLEIN	Schaarbeek	9,22	3587	38911	32,64	32,63	-0,01	0	32,74	0,10	0	32,70	0,06	0	32,75	0,11	0	32,77	0,13	0	32,70	0,06	0	32,70	0,06	0	32,74	0,10	0	32,70	0,05	0	32,69	0,05	0	31,55	-1,09	2
21015A03-	JOSAPHATSTRAAT	Schaarbeek	19,49	5683	29166	32,54	32,52	-0,02	0	32,64	0,10	0	32,60	0,07	0	32,66	0,12	0	32,68	0,15	0	32,60	0,07	0	32,60	0,07	0	32,65	0,12	0	32,59	0,05	0	32,59	0,05	0	31,44	-1,10	2
21015A04-	L'OLIVIERSTRAAT	Schaarbeek	17,13	5214	30430	33,60	33,58	-0,02	0	33,69	0,09	0	33,66	0,06	0	33,78	0,18	0	33,78	0,18	0	33,66	0,06	0	33,66	0,06	0	33,72	0,12	0	33,66	0,06	0	33,64	0,04	0	32,33	-1,27	2
21015A05-	KONINKLIJKE SINT-MARIASTRAAT	Schaarbeek	19,31	4631	23984	33,68	33,66	-0,02	0	33,77	0,09	0	33,73	0,05	0	33,86	0,19	0	33,87	0,19	0	33,73	0,05	0	33,73	0,05	0	33,79	0,12	0	33,76	0,08	0	33,73	0,06	0	32,33	-1,34	2
21015A101	STATION	Schaarbeek	9,78	1855	18973	31,73	31,69	-0,05	0	31,81	0,07	0	31,80	0,07	0	31,79	0,06	0	31,80	0,06	0	31,80	0,07	0	31,80	0,07	0	31,83	0,10	0	31,77	0,04	0	31,77	0,04	0	30,95	-0,79	2
21015A111	MAETERLINCK	Schaarbeek	13,84	2788	20144	32,68	32,65	-0,03	0	32,73	0,05	0	32,73	0,06	0	32,70	0,03	0	32,72	0,05	0	32,73	0,06	0	32,73	0,05	0	32,79	0,11	0	32,71	0,03	0	32,71	0,03	0	31,77	-0,90	2
21015A12-	HUART HAMOIRLAAN	Schaarbeek	16,75	2448	14618	32,74	32,69	-0,05	0	32,83	0,09	0	32,81	0,06	0	32,79	0,05	0	32,81	0,07	0	32,81	0,06	0	32,81	0,06	0	32,87	0,13	0	32,79	0,05	0	32,81	0,07	0	31,75	-0,99	2
21015A13-	PORTAELSSTRAAT	Schaarbeek	12,78	2296	17961	34,67	34,59	-0,08	0	34,77	0,10	0	34,72	0,05	0	34,70	0,02	0	34,75	0,08	0	34,72	0,05	0	34,72	0,05	0	34,78	0,10	0	34,69	0,02	0	34,73	0,06	0	33,45	-1,22	2
21015A142	HEILIGE FAMILIE	Schaarbeek	10,10	249	2465	31,99	31,96	-0,02	0	32,03	0,05	0	32,03	0,04	0	32,01	0,02	0	32,02	0,03	0	32,03	0,04	0	32,03	0,04	0	32,08	0,10	0	32,00	0,01	0	32,01	0,02	0	31,18	-0,80	2
21015A152	PR. ELISABETH-NOORD	Schaarbeek	10,32	3736	36202	33,76	33,65	-0,11	0	33,82	0,06	0	33,80	0,04	0	33,76	0,01	0	33,81	0,05	0	33,80	0,04	0	33,80	0,04	0	33,88	0,12	0	33,76	0,01	0	33,81	0,05	0	32,62	-1,13	2
21015A20-	HELMET	Schaarbeek	25,69	5597	21789	32,63	32,60	-0,03	0	32,70	0,07	0	32,72	0,09	0	32,68	0,04	0	32,68	0,05	0	32,72	0,09	0	32,72	0,09	0	32,77	0,13	0	32,67	0,04	0	32,67	0,04	0	31,71	-0,92	2
21015A21-	GUIDO GEZELLESTRAAT	Schaarbeek	8,85	2257	25495	32,34	32,32	-0,02	0	32,41	0,07	0	32,43	0,09	0	32,37	0,04	0	32,38	0,05	0	32,43	0,09	0	32,43	0,09	0	32,45	0,12	0	32,37	0,04	0	32,37	0,03	0	31,53	-0,80	2
21015A22-	MARBOTIN A. STRAAT	Schaarbeek	14,63	3531	24140	33,44	33,38	-0,07	0	33,49	0,05	0	33,51	0,07	0	33,46	0,02	0	33,47	0,03	0	33,51	0,07	0	33,51	0,07	0	33,59	0,15	0	33,42	-0,02	0	33,48	0,04	0	32,36	-1,09	2
21015A231	J. BLOCKXSTRAAT	Schaarbeek	7,16	1556	21725	34,69	34,62	-0,08	0	34,77	0,08	0	34,75	0,06	0	34,76	0,06	0	34,76	0,07	0	34,75	0,06	0	34,75	0,06	0	34,84	0,15	0	34,71	0,02	0	34,77	0,08	0	33,40	-1,30	2
21015A24-	WAELHEMSTRAAT	Schaarbeek	13,60	2826	20777	34,48	34,42	-0,06	0	34,57	0,09	0	34,54	0,06	0	34,56	0,08	0	34,57	0,09	0	34,54	0,06	0	34,54	0,06	0	34,63	0,15	0	34,49	0,01	0	34,55	0,07	0	33,21	-1,27	2
21015A272	M.H.I. P. BRIEN	Schaarbeek	7,69	319	4147	34,09	34,02	-0,06	0	34,14	0,05	0	34,14	0,06	0	34,12	0,03	0	34,12	0,04	0	34,14	0,06	0	34,14	0,06	0	34,25	0,16	0	34,09	0,00	0	34,14	0,05	0	32,89	-1,20	2
21015A30-	GROTE BOSSTRAAT	Schaarbeek	17,15	3749	21854	31,28	31,28	0,00	0	31,41	0,13	0	31,35	0,07	0	31,45	0,17	0	31,45	0,17	0	31,35	0,07	0	31,35	0,07	0	31,42	0,14	0	31,29	0,01	0	31,37	0,09	0	30,16	-1,12	2
21015A31-	VADERLAND	Schaarbeek	14,25	2519	17680	31,82	31,83	0,02	0	31,96	0,15	0	31,91	0,10	0	32,01	0,20	0	31,99	0,17	0	31,91	0,10	0	31,91	0,10	0	31,97	0,16	0	31,82	0,01	0	31,93	0,12	0	30,63	-1,19	2
21015A32-	TROOSTSTRAAT	Schaarbeek	16,23	2900	17873	31,57	31,58	0,01	0	31,68	0,11	0	31,67	0,09	0	31,73	0,16	0	31,73	0,16	0	31,66	0,09	0	31,66	0,09	0	31,72	0,15	0	31,60	0,03	0	31,64	0,07	0	30,54	-1,03	2
21015A33-	WELDOENERSPLEIN	Schaarbeek	10,42	2503	24029	31,79	31,80	0,00	0	31,91	0,11	0	31,88	0,08	0	31,96	0,16	0	31,96	0,16	0	31,87	0,08	0	31,87	0,08	0	31,94	0,15	0	31,82	0,03	0	31,88	0,09	0	30,72	-1,08	2
21015A34-	MADELIEFJESSTRAAT	Schaarbeek	8,27	1637	19800	30,98	30,97	-0,01	0	31,08	0,10	0	31,05	0,07	0	31,09	0,11	0	31,09	0,12	0	31,05	0,07	0	31,05	0,07	0	31,09	0,12	0	31,00	0,03	0	31,04	0,07	0	30,05	-0,93	2
21015A35-	JEAN STOBBAERTSLAAN	Schaarbeek	11,16	2157	19323	31,79	31,79	0,00	0	31,91	0,12	0	31,87	0,08	0	31,95	0,17	0	31,91	0,13	0	31,87	0,08	0	31,87	0,09	0	31,94	0,16	0	31,81	0,02	0	31,89	0,10	0	30,68	-1,11	2
21015A36-	CAMBIER E. STRAAT	Schaarbeek	16,26	1926	11844	33,10	33,10	0,00	0	33,27	0,16	0	33,18	0,08	0	33,29	0,19	0	33,24	0,14	0	33,18	0,08	0	33,18	0,08	0	33,28	0,18	0	33,11	0,01	0	33,24	0,14	0	31,75	-1,35	2
21015A39-	JOSAPHAT (PARK)	Schaarbeek	38,23	12	31	32,10	32,08	-0,02	0	32,20	0,10	0	32,15	0,05	0	32,20	0,11	0	32,20	0,10	0	32,15	0,05	0	32,15	0,05	0	32,22	0,12	0	32,09	-0,01	0	32,17	0,08	0	31,01	-1,09	2
21015A40-	BRABANTSTRAAT	Schaarbeek	17,40	3886	22331	33,19	33,17	-0,01	0	33,29	0,11	0	33,28	0,10	0	33,33	0,14	0	33,35	0,17	0	33,28	0,10	0	33,28	0,10	0	33,32	0,13	0	33,27	0,08	0	33,21	0,03	0	32,10	-1,09	2
21015A41-	VANDERLINDENSTRAAT	Schaarbeek	16,74	3457	20647	33,07	33,05	-0,02	0	33,17	0,10	0	33,16	0,09	0	33,18	0,11	0	33,22	0,15	0	33,16	0,09	0	33,16	0,09	0	33,21	0,14	0	33,14	0,07	0	33,15	0,08	0	31,96	-1,11	2

CODSEC	SECNAAM	deelgebied	opp (ha)	bev_2016	bvdh	Ref	G1A1	d G1A1	score	G1A2	d G1A2	score	G2A1	d G2A1	score	G3A1	d G3A1	score	G3A2	d G3A2	score	G2A1_sl	d sl	score	G2A1_ov	d ov	score	G2A1_rm	d rm	score	G1A1_dg	d dg	score	G1A2_sn	d sn	score	G2A1_ams	d ams	score
21015A421	PALEIZENSTRAAT	Schaarbeek	8,98	1829	20372	32,98	32,96	-0,02	0	33,09	0,11	0	33,07	0,09	0	33,14	0,16	0	33,15	0,17	0	33,07	0,09	0	33,07	0,09	0	33,12	0,14	0	33,05	0,07	0	33,02	0,04	0	31,83	-1,15	2
21015A43-	NOORDSTATION	Schaarbeek	19,76	1817	9194	32,31	32,29	-0,02	0	32,42	0,11	0	32,42	0,11	0	32,43	0,13	0	32,49	0,18	0	32,41	0,11	0	32,41	0,10	0	32,48	0,17	0	32,42	0,11	0	32,34	0,03	0	31,25	-1,05	2
21015A44-	KONINGINNELAAN	Schaarbeek	15,40	3677	23875	32,53	32,50	-0,03	0	32,66	0,13	0	32,64	0,12	0	32,66	0,13	0	32,70	0,17	0	32,64	0,11	0	32,64	0,11	0	32,70	0,17	0	32,64	0,11	0	32,61	0,08	0	31,47	-1,06	2
21015A45-	STEPHENSONPLEIN	Schaarbeek	4,61	1756	38084	32,19	32,17	-0,02	0	32,29	0,10	0	32,27	0,08	0	32,29	0,10	0	32,30	0,11	0	32,27	0,08	0	32,27	0,08	0	32,30	0,11	0	32,24	0,05	0	32,23	0,04	0	31,30	-0,89	2
21015A50-	OPAAL	Schaarbeek	26,15	4986	19069	32,26	32,25	-0,02	0	32,39	0,13	0	32,31	0,05	0	32,45	0,19	0	32,45	0,19	0	32,31	0,05	0	32,31	0,05	0	32,40	0,14	0	32,19	-0,08	0	32,33	0,07	0	30,84	-1,43	2
21015A51-	KERSELARENLAAN	Schaarbeek	15,54	1695	10907	35,32	35,29	-0,03	0	35,51	0,19	0	35,45	0,13	0	35,57	0,25	-1	35,57	0,26	-1	35,45	0,13	0	35,45	0,13	0	35,43	0,11	0	34,86	-0,46	1	35,38	0,06	0	33,56	-1,76	2
21015A52-	LINTHOUTSTRAAT	Schaarbeek	26,78	2708	10112	30,85	30,84	-0,01	0	30,98	0,13	0	30,97	0,12	0	31,02	0,17	0	31,02	0,16	0	30,97	0,12	0	30,97	0,12	0	30,96	0,11	0	30,66	-0,19	0	30,90	0,04	0	29,56	-1,29	2
21015A53-	DAILLYPLEIN	Schaarbeek	17,63	3475	19714	31,51	31,52	0,00	0	31,65	0,14	0	31,58	0,07	0	31,71	0,19	0	31,71	0,19	0	31,58	0,07	0	31,58	0,07	0	31,67	0,15	0	31,51	-0,01	0	31,60	0,08	0	30,28	-1,23	2
21015A54-	SMARAGDLAAN	Schaarbeek	24,15	5109	21154	31,79	31,80	0,00	0	31,94	0,15	0	31,82	0,03	0	31,99	0,20	0	31,97	0,18	0	31,82	0,03	0	31,82	0,03	0	31,93	0,14	0	31,78	-0,01	0	31,90	0,10	0	30,47	-1,33	2
21015A612	BRICHAUTSTRAAT	Schaarbeek	13,67	4431	32423	33,00	32,98	-0,02	0	33,08	0,08	0	33,07	0,08	0	33,13	0,13	0	33,15	0,16	0	33,07	0,07	0	33,07	0,08	0	33,12	0,12	0	33,06	0,06	0	33,05	0,05	0	31,85	-1,15	2
21015A622	BRUSILIA	Schaarbeek	6,71	928	13829	32,04	32,04	0,00	0	32,16	0,12	0	32,12	0,08	0	32,14	0,10	0	32,16	0,12	0	32,12	0,08	0	32,12	0,08	0	32,16	0,12	0	32,09	0,05	0	32,11	0,07	0	31,06	-0,98	2
21015A63-	P. DESCHANELLAAN	Schaarbeek	8,58	1577	18370	32,40	32,40	-0,01	0	32,51	0,11	0	32,47	0,06	0	32,52	0,12	0	32,55	0,15	0	32,47	0,06	0	32,47	0,06	0	32,49	0,09	0	32,45	0,05	0	32,48	0,08	0	31,28	-1,13	2
21015A64-	DUPLOYE SQUARE	Schaarbeek	12,09	3079	25472	32,97	32,97	-0,01	0	33,04	0,07	0	33,03	0,05	0	33,13	0,16	0	33,14	0,17	0	33,02	0,05	0	33,02	0,05	0	33,06	0,09	0	33,01	0,04	0	33,02	0,05	0	31,73	-1,24	2
21015A70-	P. HYMANSSTRAAT	Schaarbeek	8,53	1961	22982	33,27	33,32	0,06	0	33,44	0,18	0	33,36	0,10	0	33,47	0,21	-1	33,40	0,14	0	33,36	0,10	0	33,37	0,10	0	33,51	0,24	-1	33,32	0,05	0	33,46	0,19	0	31,90	-1,36	2
21015A71-	BLOEMTUINEN	Schaarbeek	12,56	1499	11932	32,31	32,32	0,02	0	32,46	0,16	0	32,37	0,06	0	32,48	0,18	0	32,38	0,07	0	32,37	0,06	0	32,37	0,06	0	32,50	0,19	0	32,33	0,02	0	32,47	0,16	0	31,11	-1,19	2
21015A721	F. COURTENSLAAN	Schaarbeek	9,35	978	10455	30,86	30,89	0,03	0	31,01	0,15	0	30,93	0,07	0	31,01	0,15	0	30,95	0,10	0	30,93	0,07	0	30,92	0,07	0	31,02	0,16	0	30,82	-0,03	0	31,00	0,14	0	29,78	-1,07	2
21015A73-	H. EVENEPOELSTRAAT	Schaarbeek	11,04	1283	11617	31,94	32,01	0,07	0	32,13	0,19	0	32,06	0,13	0	32,15	0,21	-1	32,17	0,23	-1	32,06	0,13	0	32,07	0,13	0	32,15	0,21	-1	31,91	-0,02	0	32,09	0,16	0	30,73	-1,21	2
21015A771	B.R.T.	Schaarbeek	37,42	1461	3904	31,93	31,95	0,02	0	32,07	0,14	0	32,01	0,08	0	32,12	0,19	0	32,12	0,19	0	32,01	0,08	0	32,01	0,08	0	32,09	0,16	0	31,74	-0,19	0	32,03	0,10	0	30,70	-1,23	2
21015A772	B.R.T.	Schaarbeek	11,39	0	0	40,88	40,84	-0,04	0	41,02	0,14	0	41,07	0,19	0	41,19	0,31	-1	41,26	0,37	-1	41,07	0,19	0	41,07	0,19	0	41,20	0,32	-1	40,13	-0,76	2	41,02	0,13	0	38,99	-1,89	2
21015A782	KERKHOF VAN SINT-JOOST	Schaarbeek	7,31	288	3942	30,39	30,46	0,07	0	30,57	0,18	0	30,53	0,13	0	30,58	0,19	0	30,59	0,20	-1	30,53	0,13	0	30,53	0,13	0	30,59	0,20	-1	30,38	-0,01	0	30,54	0,15	0	29,44	-0,96	2
21015A7MJ	JOSAPHAT STATION	Schaarbeek	23,76	7	29	30,33	30,35	0,01	0	30,45	0,12	0	30,41	0,07	0	30,45	0,11	0	30,41	0,08	0	30,40	0,07	0	30,40	0,07	0	30,46	0,12	0	30,33	-0,01	0	30,42	0,08	0	29,52	-0,81	2
21015A811	TERDELT	Schaarbeek	11,15	1381	12390	31,50	31,49	-0,02	0	31,60	0,10	0	31,57	0,07	0	31,59	0,08	0	31,57	0,06	0	31,57	0,07	0	31,57	0,07	0	31,62	0,12	0	31,51	0,01	0	31,58	0,08	0	30,60	-0,90	2
21015A822	CH. GILISQUET - ZUIDLAAN	Schaarbeek	2,79	430	15436	31,90	31,91	0,01	0	32,05	0,15	0	31,96	0,05	0	32,05	0,14	0	32,02	0,11	0	31,96	0,05	0	31,95	0,05	0	32,04	0,13	0	31,95	0,04	0	32,06	0,15	0	30,79	-1,12	2
21015A831	LATINIS G. STRAAT	Schaarbeek	32,11	3715	11571	32,30	32,28	-0,02	0	32,40	0,10	0	32,35	0,05	0	32,39	0,09	0	32,39	0,09	0	32,35	0,05	0	32,35	0,05	0	32,43	0,13	0	32,28	-0,01	0	32,38	0,08	0	31,23	-1,07	2
21015A883	THEUNIS PIERRE STRAAT	Schaarbeek	6,67	541	8113	31,18	31,16	-0,02	0	31,26	0,07	0	31,26	0,08	0	31,24	0,06	0	31,23	0,05	0	31,26	0,08	0	31,26	0,08	0	31,30	0,12	0	31,17	-0,01	0	31,23	0,05	0	30,38	-0,80	2
21003A00-	CENTRUM	Sint-Agatha-Berchem	25,50	2795	10963	25,49	25,52	0,03	0	25,63	0,13	0	25,70	0,21	-1	25,62	0,13	0	25,63	0,13	0	25,70	0,21	-1	25,69	0,20	-1	25,64	0,15	0	25,69	0,20	0	25,53	0,04	0	24,82	-0,67	2
21003A011	MOLENBERG	Sint-Agatha-Berchem	13,15	1465	11144	26,83	26,80	-0,03	0	26,81	-0,02	0	26,87	0,04	0	26,94	0,11	0	26,96	0,13	0	26,87	0,04	0	26,88	0,05	0	26,82	-0,01	0	26,97	0,14	0	26,75	-0,08	0	25,93	-0,90	2
21003A02-	LAURA - BASILIEK	Sint-Agatha-Berchem	29,86	3038	10175	26,48	26,52	0,05	0	26,57	0,10	0	26,64	0,16	0	26,63	0,15	0	26,67	0,19	0	26,64	0,16	0	26,64	0,16	0	26,64	0,16	0	26,66	0,18	0	26,50	0,02	0	25,73	-0,75	2
21003A03-	HOOGVELD	Sint-Agatha-Berchem	16,75	1883	11239	25,91	25,95	0,05	0	26,04	0,14	0	26,08	0,17	0	26,03	0,13	0	26,06	0,16	0	26,08	0,17	0	26,08	0,17	0	26,07	0,16	0	26,07	0,16	0	25,95	0,05	0	25,30	-0,61	2
21003A04-	L. DE SMET	Sint-Agatha-Berchem	6,23	1063	17050	24,32	24,38	0,06	0	24,62	0,30	-1	24,53	0,21	-1	24,55	0,23	-1	24,56	0,24	-1	24,52	0,20	-1	24,53	0,21	-1	24,47	0,15	0	24,56	0,24	-1	24,50	0,18	0	23,62	-0,70	2
21003A05-	DE SELLIERS DE MORANVILLE	Sint-Agatha-Berchem	22,78	1912	8394	25,08	25,11	0,03	0	25,25	0,17	0	25,35	0,27	-1	25,22	0,14	0	25,24	0,17	0	25,35	0,27	-1	25,35	0,27	-1	25,27	0,20	0	25,31	0,23	-1	25,14	0,06	0	24,46	-0,62	2
21003A0AJ	HUNDERENVELD	Sint-Agatha-Berchem	16,35	1033	6320	25,42	25,44	0,01	0	25,51	0,09	0	25,53	0,10	0	25,54	0,12	0	25,61	0,19	0	25,52	0,10	0	25,53	0,10	0	25,48	0,05	0	25,63	0,21	-1	25,32	-0,10	0	24,71	-0,71	2
21003A10-	FRANS HOSPITAAL	Sint-Agatha-Berchem	16,95	3194	18846	30,22	30,34	0,12	0	30,31	0,09	0	30,41	0,19	0	30,62	0,40	-1	30,64	0,43	-1	30,41	0,19	0	30,40	0,18	0	30,37	0,15	0	30,50	0,29	-1	30,24	0,02	0	29,39	-0,83	2
21003A11-	MODERNE WIJK	Sint-Agatha-Berchem	7,00	830	11860	26,62	26,78	0,15	0	26,78	0,15	0	26,87	0,25	-1	26,92	0,29	-1	26,98	0,35	-1	26,87	0,24	-1	26,87	0,25	-1	26,82	0,20	0	26,90	0,28	-1	26,65	0,03	0	26,14	-0,49	1
21003A212	ZAVELENBERGGAARDE	Sint-Agatha-Berchem	4,44	606	13664	27,56	27,79	0,23	-1	27,82	0,26	-1	28,34	0,78	-2	28,03	0,47	-1	28,04	0,47	-1	28,34	0,78	-2	28,33	0,77	-2	28,23	0,67	-2	27,96	0,40	-1	27,64	0,08	0	27,33	-0,24	1
21003A283	ZAVELENBERG	Sint-Agatha-Berchem	18,72	229	1224	25,65	25,89	0,24	-1	25,90	0,25	-1	26,07	0,42	-1	25,98	0,33	-1	26,04	0,38	-1	26,07	0,41	-1	26,07	0,42	-1	26,01	0,35	-1	25,98	0,33	-1	25,75	0,09	0	25,36	-0,30	1
21003A2MJ	STATION	Sint-Agatha-Berchem	23,80	488	2051	27,12	27,36	0,24	-1	27,25	0,13	0	27,66	0,54	-1	27,47	0,35	-1	27,59	0,47	-1	27,66	0,53	-1	27,65	0,53	-1	27,56	0,44	-1	27,43	0,31	-1	26,99	-0,13	0	26,77	-0,36	1
21003A312	POTAARDE VLAK	Sint-Agatha-Berchem	41,49	2116	5100	22,99	23,02	0,03	0	23,23	0,24	-1	23,15	0,16	0	23,11	0,12	0	23,13	0,14	0	23,15	0,16	0	23,15	0,16	0	23,08	0,09	0	23,16	0,17	0	23,10	0,11	0	22,50	-0,49	1
21003A323	ZEVENSTERREN	Sint-Agatha-Berchem	9,72	981	10088	24,04	24,05	0,01	0	24,25	0,21	-1	24,24	0,20	-1	24,17	0,13	0	24,21	0,17	0	24,24	0,20	-1	24,24	0,20	-1	24,18	0,14	0	24,23	0,19	0	24,12	0,08	0	23,43	-0,60	2
21003A331	GROENDREEF	Sint-Agatha-Berchem	6,78	718	10592	24,81	24,84	0,04	0	24,98	0,17	0	24,96	0,16	0	24,96	0,15	0	25,01	0,20	-1	24,96	0,16	0	24,96	0,15	0	24,96	0,15	0	24,99	0,18	0	24,87	0,07	0	24,12	-0,69	2
21003A342	HOGENBOS	Sint-Agatha-Berchem	17,74	921	5190	24,54	24,54	0,00	0	24,69	0,15	0	24,63	0,09	0	24,66	0,12	0	24,69	0,15	0	24,63	0,09	0	24,63	0,09	0	24,62	0,08	0	24,67	0,13	0	24,60	0,05	0	23,93	-0,61	2
21003A38-	KONINCKXBOS	Sint-Agatha-Berchem	17,92	192	1071	23,73	23,75	0,02	0	23,93	0,20	0	23,84	0,11	0	23,86	0,13	0	23,88	0,15	0	23,84	0,11	0	23,85	0,11	0	23,81	0,08	0	23,90	0,16	0	23,81	0,08	0	23,16	-0,58	1
21003A41-	MONNET	Sint-Agatha-Berchem	2,34	751	32143	24,27	24,32	0,05	0	24,41	0,14	0	24,50	0,23	-1	24,35	0,09	0	24,40	0,13	0	24,50	0,23	-1	24,50	0,24	-1	24,44	0,17	0	24,48	0,21	-1	24,27	0,00	0	23,79	-0,48	1
21018A00-	TOMBERG	Sint-Lambrechts-Woluwe	15,87	1532	9655	25,88	25,92	0,04	0	25,97	0,09	0	25,99	0,11	0	26,01	0,13	0	26,03	0,16	0	25,99	0,11	0	25,99	0,11	0	26,01	0,13	0	25,83	-0,05	0	25,95	0,07	0	25,16	-0,72	2
21018A01-	SINT-LAMBERTUS	Sint-Lambrechts-Woluwe	24,04	918	3819	25,17	25,18	0,01	0	25,23	0,07	0	25,28	0,11	0	25,28	0,11	0	25,29	0,12	0	25,28	0,11	0	25,28	0,11	0	25,26	0,10	0	25,02	-0,15	0	25,18	0,02	0	24,45	-0,72	2
21018A02-	SLEGERSLAAN	Sint-Lambrechts-Woluwe	11,41	1350	11835	25,33	25,38	0,05	0	25,43	0,10	0	25,47	0,14	0	25,47	0,14	0	25,50	0,17	0	25,47	0,14	0	25,47	0,14	0	25,49	0,16	0	25,31	-0,02	0	25,41	0,08	0	24,59	-0,74	2
21018A031	ABELOOS	Sint-Lambrechts-Woluwe	8,55	1516	17728	27,00	27,05	0,04	0	27,12	0,11	0	27,11	0,10	0	27,17	0,16	0	27,21	0,20	-1	27,11	0,10	0	27,11	0,10	0	27,13	0,13	0	26,97	-0,03	0	27,09	0,09	0	26,10	-0,90	2
21018A04-	BEETEPUT	Sint-Lambrechts-Woluwe	10,24	1869	18246	27,51	27,55	0,05	0	27,61	0,10	0	27,61	0,10	0	27,67	0,17	0	27,71	0,20	-1	27,61	0,10	0	27,61	0,10	0	27,64	0,13	0	27,43	-0,07	0	27,60	0,09	0	26,54	-0,96	2
21018A05-	DRIES	Sint-Lambrechts-Woluwe	15,96	1227	7687	26,39	26,43	0,04	0	26,49	0,10	0	26,49	0,10	0	26,53	0,14	0	26,55	0,16	0	26,49	0,10	0	26,50	0,10	0	26,52	0,12	0	26,27	-0,13	0	26,47	0,08	0	25,60	-0,79	2
21018A09-	RASANTE	Sint-Lambrechts-Woluwe	5,43	278	5123	24,55	24,59	0,04	0	24,65	0,09	0	24,68	0,12	0	24,67	0,12	0	24,69	0,14	0	24,68	0,12	0	24,68	0,12	0	24,68	0,13	0	24,50	-0,05	0	24,61	0,06	0	23,93	-0,63	2
21018A12-	STOKKELSESTEENWEG	Sint-Lambrechts-Woluwe	17,00	1329	7818	23,35	23,40	0,04	0	23,44	0,09	0	23,45	0,09	0	23,46	0,10	0	23,47	0,12	0	23,45	0,09	0	23,45	0,09	0	23,47	0,11	0	23,38	0,02	0	23,40	0,05	0	22,87	-0,48	1
21018A13-	GROOTVELD	Sint-Lambrechts-Woluwe	7,03	512	7283	23,52	23,56	0,03	0	23,60	0,07	0	23,60	0,08	0	23,61	0,09	0	23,63	0,11	0	23,60	0,08	0	23,60	0,08	0	23,62	0,09	0	23,50	-0,03	0	23,56	0,03	0	22,99	-0,53	1
21018A14-	KANSELRIJ	Sint-Lambrechts-Woluwe	16,79	1196	7122	24,50	24,50	0,01	0	24,55	0,06	0	24,56	0,06	0	24,60	0,11	0	24,62	0,12	0	24,56	0,06	0	24,56	0,06	0	24,58	0,08	0	24,43	-0,07	0	24,52	0,02	0	23,78	-0,72	2
21018A15-	TER BRONNEN	Sint-Lambrechts-Woluwe	10,10	234	2316	23,64	23,65	0,01	0	23,68	0,04	0	23,69	0,05	0	23,72	0,08	0	23,72	0,09	0	23,69	0,05	0	23,69	0,05	0	23,70	0,06	0	23,54	-0,10	0	23,65	0,01	0	22,99	-0,65	2
21018A19-	STRUYCKBEKEN	Sint-Lambrechts-Woluwe	29,68	20	67	24,09	24,10	0,01	0	24,15	0,06	0	24,18	0,09	0	24,18	0,09	0	24,19	0,11	0	24,17	0,09	0	24,17	0,09	0	24,17	0,08	0	23,98	-0,11	0	24,10	0,01	0	23,50	-0,58	1
21018A20-	GEORGES HENRILAAN	Sint-Lambrechts-Woluwe	27,43	3256	11871	28,85	28,90	0,05	0	29,00	0,15	0	29,01	0,16	0	29,02	0,17	0	29,04	0,19	0	29,01	0,16	0	29,01	0,16	0	29,02	0,17	0	28,81	-0,05	0	28,95	0,10	0	27,78	-1,07	2
21018A21-	DE BROQUEVILLELAAN-NOORD	Sint-Lambrechts-Woluwe	20,51	3166	15437	29,63	29,68	0,05	0	29,78	0,15	0	29,83	0,20	0	29,84	0,21	-1	29,83	0,21	-1	29,83	0,20	0	29,82	0,20	0	29,86	0,23	-1	29,60	-0,02	0	29,73	0,10	0	28,47	-1,16	2
21018A22-	DE BROQUEVILLELAAN-ZUID	Sint-Lambrechts-Woluwe	12,01	1653	13758	28,22	28,33	0,10	0	28,37	0,15	0	28,39	0,16	0	28,44	0,22	-1	28,45	0,22	-1	28,39	0,16	0	28,39	0,16	0	28,45	0,23	-1	28,24	0,02	0	28,36	0,13	0	27,13	-1,09	2
21018A24-	LAMBEAULAAN	Sint-Lambrechts-Woluwe	16,05	2152	13409	30,23	30,24	0,01	0	30,40	0,17	0	30,38	0,15	0	30,42	0,19	0	30,43	0,20	0	30,38	0,15	0	30,38	0,14	0	30,39	0,16	0	30,06	-0,17	0	30,35	0,12	0	29,01	-1,23	2
21018A30-	HEILIGE-FAMILIE	Sint-Lambrechts-Woluwe	10,94	1262	11537	26,56	26,60	0,04	0	26,66	0,10	0	26,68	0,12	0	26,68	0,12	0	26,72	0,16	0	26,68	0,12	0	26,68	0,12	0	26,66	0,10	0	26,29	-0,27	1	26,62	0,06	0	25,76	-0,80	2
21018A311	SCHUMAN PARK	Sint-Lambrechts-Woluwe	11,32	2274	20089	25,75	25,79	0,04	0	25,85	0,10	0	25,86	0,11	0	25,86	0,11	0	25,88	0,13	0	25,86	0,11	0	25,86	0,11	0	25,84	0,09	0	25,39	-0,36	1	25,80	0,05	0	25,12	-0,63	2
21018A32-	POPULIERENHOF	Sint-Lambrechts-Woluwe	6,77	471	6953	25,91	25,96	0,05	0	26,01	0,10	0	26,02	0,11	0	26,03	0,12	0	26,04	0,14	0	26,02	0,11	0	26,02	0,11	0	26,00	0,09	0	25,49	-0,42	1	25,96	0,06	0	25,24	-0,67	2
21018A33-	NEERVELD	Sint-Lambrechts-Woluwe	39,29	2080	5294	25,83	25,83	0,00	0	25,89	0,05	0	25,92	0,09	0	25,94	0,11	0	25,94	0,11	0	25,92	0,09	0	25,92	0,09	0	25,89	0,06	0	25,37	-0,46	1	25,83	0,00	0	25,09	-0,74	2
21018A34-	HOF TEN BERG-ZUID	Sint-Lambrechts-Woluwe	14,38	1170	8135	26,50	26,55	0,05	0	26,62	0,12	0	26,65	0,15	0	26,64	0,14	0	26,64	0,14	0	26,65	0,15	0	26,65	0,15	0	26,63	0,13	0	25,84	-0,66	2	26,57	0,07	0	25,85	-0,65	2
21018A35-	HOF TEN BERG-NOORD	Sint-Lambrechts-Woluwe	11,54	1033	8950	26,71	26,81	0,10	0	26,89	0,18	0	26,90	0,19	0	26,88	0,17	0	26,88	0,16	0	26,90	0,19	0	26,90	0,19	0	26,87	0,16	0	25,66	-1,05	2	26,83	0,12	0	26,14	-0,57	1
21018A371	GEMEENSCHAPPEN	Sint-Lambrechts-Woluwe	9,62	380	3950	29,94	29,98	0,05	0	30,07	0,14	0	30,07	0,13	0	30,12	0,18	0	30,17	0,23	-1	30,07	0,13	0	30,07	0,13	0	30,09	0,16	0	29,31	-0,63	2	30,04	0,10	0	29,04	-0,90	2
21018A372	GEMEENSCHAPPEN	Sint-Lambrechts-Woluwe	34,05	0	0	32,75	32,83	0,09	0	32,92	0,17	0	32,93	0,18	0	32,96	0,21	-1	33,07	0,32	-1	32,93	0,18	0	32,93	0,18	0	32,98	0,23	-1	31,61	-1,13	2	32,92	0,17	0	31,80	-0,94	2
21018A3MJ	GULLEDELLE	Sint-Lambrechts-Woluwe	37,23	2389	6418	27,82	27,89	0,07	0	27,95	0,13	0	27,97	0,16	0	27,96	0,14	0	27,99	0,17	0	27,97	0,16	0	27,97	0,15	0	27,97	0,15	0	27,16	-0,66	2	27,91	0,09	0	27,12	-0,70	2
21018A41-	EUROPA	Sint-Lambrechts-Woluwe	6,99	1500	21461	26,08	26,10	0,02	0	26,17	0,09	0	26,18	0,10	0	26,22	0,14	0	26,25	0,17	0	26,18	0,10	0	26,18	0,10	0	26,19	0,11	0	25,96	-0,12	0	26,14	0,06	0	25,29	-0,79	2
21018A42-	VERVLOESEM	Sint-Lambrechts-Woluwe	18,32	1236	6745	25,93	25,92	-0,01	0	25,98	0,05	0	26,01	0,08	0	26,04	0,11	0	26,06	0,13	0	26,01	0,08	0	26,01	0,08	0	26,00	0,07	0	25,70	-0,23	1	25,94	0,01	0	25,12	-0,81	2
21018A43-	ROODEBEEK	Sint-Lambrechts-Woluwe	14,96	1003	6704	26,33	26,35	0,03	0	26,41	0,08	0	26,42	0,09	0	26,45	0,12	0	26,48	0,15	0	26,41	0,09	0	26,41	0,09	0	26,41	0,09	0	26,10	-0,22	1	26,38	0,05	0	25,51	-0,82	2
21018A512	SCHILDERSWIJK	Sint-Lambrechts-Woluwe	11,56	1688	14604	25,71	25,77	0,06	0	25,83	0,13	0	25,85	0,15	0	25,85	0,15	0	25,90	0,20	0	25,85	0,15	0	25,85	0,15	0	25,85	0,15	0	25,72	0,01	0	25,80	0,09	0	24,86	-0,84	2
21018A60-	ROODEBEEK PARK	Sint-Lambrechts-Woluwe	13,92	540	3879	26,53	26,57	0,04	0	26,64	0,11	0	26,65	0,11	0	26,66	0,12	0	26,68	0,15	0	26,64	0,11	0	26,64	0,11	0	26,65	0,12	0	26,31	-0,22	1	26,61	0,07	0	25,82	-0,71	2
21018A61-	HEYDENBERG-OOST	Sint-Lambrechts-Woluwe	14,00	1886	13469	27,23	27,27	0,05	0	27,34	0,12	0	27,34	0,12	0	27,38	0,15	0	27,40	0,17	0	27,34	0,12	0	27,34	0,12	0	27,36	0,13	0	27,04	-0,19	0	27,32	0,10	0	26,34	-0,89	2
21018A62-	HEYDENBERG-WEST	Sint-Lambrechts-Woluwe	21,96	3443	15675	28,57	28,62	0,05	0	28,72	0,15	0	28,71	0,14	0	28,74	0,16	0	28,76	0,19	0	28,71	0,14	0	28,71	0,14	0	28,73	0,16	0	28,41	-0,16	0	28,70	0,13	0	27,59	-0,98	2
21018A631	STERREBEELDEN	Sint-Lambrechts-Woluwe	29,28	1691	5775	29,08	29,11	0,03	0	29,20	0,13	0	29,20	0,12	0	29,24	0,16	0	29,26	0,18	0	29,20	0,12	0	29,20	0,12	0	29,19	0,11	0	28,71	-0,36	1	29,14	0,06	0	28,14	-0,94	2
21018A632	STERREBEELDEN	Sint-Lambrechts-Woluwe	8,43	0	0	39,48	39,41	-0,07	0	39,54	0,07	0	39,63	0,15	0	39,71	0,23	-1	39,78	0,30	-1	39,63	0,15	0	39,63	0,15	0	39,34	-0,14	0	38,16	-1,32	2	39,18	-0,30	1	37,53	-1,95	2
21018A643	TWEE HUIZEN	Sint-Lambrechts-Woluwe	12,40	1860	15001	27,72	27,77	0,05	0	27,85	0,13	0	27,86	0,14	0	27,87	0,15	0	27,89	0,17	0	27,86	0,14	0	27,86	0,14	0	27,86	0,14	0	27,40	-0,32	1	27,81	0,09	0	26,97	-0,75	2
21018A72-	KRUISDAGEN	Sint-Lambrechts-Woluwe	22,43	2312	10309	30,55	30,59	0,04	0	30,72	0,17	0	30,77	0,22	-1	30,74	0,19	0	30,74	0,19	0	30,77	0,22	-1	30,77	0,22	-1	30,77	0,22	-1	30,49	-0,06	0	30,67	0,12	0	29,28	-1,27	2
21018A81-	KAPELLEVELD-ZUID	Sint-Lambrechts-Woluwe	15,90	602	3786	23,63	23,69	0,06	0	23,75	0,11	0	23,77	0,14	0	23,75	0,11	0	23,78	0,14	0	23,77	0,14	0	23,77	0,14	0	23,77	0,13	0	23,65	0,01	0	23,70	0,06	0	23,16	-0,47	1
21018A82-	LENNEKE MARE	Sint-Lambrechts-Woluwe	19,86	577	2906	25,18	25,18	0,00	0	25,24	0,06	0	25,28	0,10	0	25,30	0,12	0	25,33	0,15	0	25,28	0,09	0	25,28	0,09	0	25,27	0,09	0	25,10	-0,08	0	25,20	0,02	0	24,43	-0,75	2
21018A83-	KLAKKEDELLE	Sint-Lambrechts-Woluwe	19,67	978	4971	25,39	25,39	0,00	0	25,45	0,06	0	25,50	0,11	0	25,51	0,12	0	25,54	0,15	0	25,50	0,11	0	25,50	0,11	0	25,48	0,09	0	25,22	-0,16	0	25,41	0,02	0	24,64	-0,75	2
21018A84-	KAPELLEVELD-NOORDOOST	Sint-Lambrechts-Woluwe	19,76	783	3962	24,29	24,38	0,09	0	24,44	0,16	0	24,48	0,20	0	24,46	0,17	0	24,51	0,22	-1	24,48	0,20	0	24,48	0,20	0	24,49	0,20	-1	24,48	0,20	0	24,40	0,12	0	23,72	-0,57	1
21018A87-	SINT-LUCAS	Sint-Lambrechts-Woluwe	61,71	943	1528	24,28	24,33	0,05	0	24,39	0,11	0	24,43	0,15	0	24,40	0,12	0	24,42	0,14	0	24,43	0,15	0	24,43	0,15	0	24,40	0,12	0	24,11	-0,17	0	24,33	0,05	0	23,74	-0,54	1
23016F00-	SINT-MARTENS-BODEGEM-CENTRUM	Sint-Martens-Bodegem	6,55	113	1725	14,96	15,07	0,11	0	15,16	0,20	-1	15,18	0,21	-1	15,12	0,16	0	15,10	0,14	0	15,18	0,21	-1	15,18	0,21	-1	15,16	0,20	0	15,11	0,14	0	15,07	0,11	0	14,85	-0,12	0
23016F010	WESTHOEK	Sint-Martens-Bodegem	26,42	418	1582	14,34	14,40	0,07	0	14,49	0,15	0	14,49	0,15	0	14,43	0,10	0	14,44	0,11	0	14,49	0,15	0	14,49	0,15	0	14,48	0,14	0	14,44	0,11	0	14,42	0,08	0	14,23	-0,11	0
23016F022	ZUIENHOEK	Sint-Martens-Bodegem	34,01	351	1032	13,97	14,01	0,04	0	14,10	0,13	0	14,11	0,14	0	14,04	0,07	0	14,04	0,07	0	14,11	0,14	0	14,11	0,14	0	14,09	0,12	0	14,06	0,09	0	14,03	0,06	0	13,86	-0,11	0
23016F081	PERSONAATVELD	Sint-Martens-Bodegem	303,45	749	247	14,53	14,56	0,04	0	14,64	0,11	0	14,65	0,12	0	14,59	0,06	0	14,59	0,06	0	14,65	0,12	0	14,65	0,12	0	14,63	0,10	0	14,60	0,07	0	14,58	0,05	0	14,41	-0,12	0
23016F19-	WOLSEM	Sint-Martens-Bodegem	47,03	127	270	15,50	15,53	0,03	0	15,64	0,13	0	15,66	0,16	0	15,56	0,06	0	15,56	0,05	0	15,66	0,16	0	15,66	0,16	0	15,61	0,11	0	15,60	0,09	0	15,56	0,06	0	15,35	-0,15	0
21019A001	CENTRUM	Sint-Pieters-Woluwe	15,39	1597	10376	24,72	24,76	0,03	0	24,82	0,10	0	24,84	0,12	0	24,83	0,11	0	24,86	0,14	0	24,84	0,12	0	24,84	0,12	0	24,83	0,11	0	24,65	-0,07	0	24,76	0,04	0	24,02	-0,70	2
21019A01-	WOLUWELAAN	Sint-Pieters-Woluwe	23,39	720	3079	24,64	24,63	-0,01	0	24,72	0,08	0	24,72	0,08	0	24,75	0,11	0	24,78	0,14	0	24,72	0,08	0	24,72	0,08	0	24,70	0,06	0	24,50	-0,14	0	24,64	0,00	0	23,84	-0,80	2
21019A02-	ZONNEGAARDE	Sint-Pieters-Woluwe	11,64	294	2525	25,87	25,95	0,08	0	26,03	0,16	0	26,03	0,16	0	26,02	0,15	0	26,08	0,21	-1	26,03	0,16	0	26,03	0,16	0	26,05	0,18	0	25,92	0,06	0	25,99	0,12	0	25,04	-0,83	2
21019A03-	KAPITEIN PIRETLAAN	Sint-Pieters-Woluwe	8,53	1132	13274	24,74	24,78	0,04	0	24,84	0,10	0	24,86	0,12	0	24,84	0,11	0	24,87	0,13	0	24,86	0,12	0	24,86	0,12	0	24,87	0,13	0	24,72	-0,02	0	24,80	0,07	0	24,07	-0,67	2
21019A04-	EGGERICXSTRAAT	Sint-Pieters-Woluwe	8,57	1058	12351	26,68	26,76	0,08	0	26,86	0,18	0	26,85	0,18	0	26,84	0,16	0	26,91	0,23	-1	26,85	0,18	0	26,85	0,18	0	26,84	0,16	0	26,73	0,06	0	26,80	0,12	0	25,75	-0,93	2
21019A052	DON BOSCO	Sint-Pieters-Woluwe	12,00	1008	8398	24,71	24,76	0,05	0	24,81	0,10	0	24,84	0,13	0	24,82	0,11	0	24,85	0,14	0	24,84	0,13	0	24,84	0,13	0	24,85	0,14	0	24,68	-0,03	0	24,78	0,07	0	24,04	-0,67	2
21019A09-	WOLUWEPARK	Sint-Pieters-Woluwe	61,37	5	8	23,31	23,34	0,03	0	23,41	0,10	0	23,42	0,11	0	23,41	0,10	0	23,43	0,11	0	23,42	0,11	0	23,42	0,11	0	23,40	0,09	0	23,29	-0,02	0	23,34	0,03	0	22,71	-0,60	2
21019A10-	STOKKEL	Sint-Pieters-Woluwe	26,33	2426	9215	24,15	24,27	0,12	0	24,34	0,19	0	24,37	0,22	-1	24,34	0,19	0	24,40	0,25	-1	24,37	0,22	-1	24,37	0,22	-1	24,39	0,24	-1	24,49	0,34	-1	24,28	0,13	0	23,55	-0,61	2
21019A11-	DUIZENDMETERLAAN	Sint-Pieters-Woluwe	32,44	1018	3138	22,20	22,26	0,06	0	22,31	0,11	0	22,35	0,15	0	22,31	0,11	0	22,36	0,16	0	22,35	0,15	0	22,35	0,15	0	22,34	0,14	0	22,36	0,16	0	22,26	0,06	0	21,69	-0,51	1
21019A12-	SCHERMLAAN	Sint-Pieters-Woluwe	21,39	608	2843	22,58	22,64	0,06	0	22,69	0,11	0	22,71	0,13	0	22,68	0,11	0	22,72	0,14	0	22,71	0,13	0	22,71	0,13	0	22,71	0,13	0	22,68	0,10	0	22,64	0,06	0	22,09	-0,48	1
21019A131	KONKEL	Sint-Pieters-Woluwe	27,30	1659	6076	22,70	22,74	0,04	0	22,78	0,08	0	22,79	0,10	0	22,78	0,09	0	22,80	0,10	0	22,79	0,10	0	22,79	0,10	0	22,79	0,10	0	22,70	0,00	0	22,73	0,03	0	22,25	-0,45	1
21019A14-	HERENDAL	Sint-Pieters-Woluwe	27,14	1694	6242	23,48	23,55	0,07	0	23,60	0,12	0	23,61	0,14	0	23,60	0,13	0	23,63	0,15	0	23,61	0,14	0	23,61	0,14	0	23,63	0,16	0	23,57	0,09	0	23,55	0,08	0	22,99	-0,49	1
21019A15-	KAPELLEVELD	Sint-Pieters-Woluwe	25,03	1596	6375	23,89	24,02	0,13	0	24,06	0,17	0	24,10	0,21	-1	24,06	0,17	0	24,11	0,22	-1	24,10	0,21	-1	24,10	0,21	-1	24,12	0,22	-1	24,08	0,19	0	24,01	0,12	0	23,41	-0,48	1
21019A20-	SINT-PAULUS	Sint-Pieters-Woluwe	29,98	1282	4276	22,00	22,03	0,04	0	22,10	0,10	0	22,09	0,10	0	22,12	0,12	0	22,16	0,17	0	22,09	0,10	0	22,09	0,10	0	22,10	0,10	0	22,09	0,09	0	22,05	0,05	0	21,34	-0,66	2
21019A21-	MANOIR	Sint-Pieters-Woluwe	49,42	1564	3165	20,30	20,33	0,03	0	20,40	0,09	0	20,41	0,11	0	20,41	0,11	0	20,45	0,15	0	20,41	0,11	0	20,41	0,11	0	20,41	0,11	0	20,39	0,09	0	20,37	0,07	0	19,74	-0,57	1
21019A22-	PUTDAAL	Sint-Pieters-Woluwe	45,72	683	1494	20,68	20,70	0,03	0	20,77	0,09	0	20,76	0,08	0	20,77	0,09	0	20,79	0,11	0	20,75	0,08	0	20,75	0,08	0	20,77	0,09	0	20,70	0,03	0	20,71	0,03	0	20,17	-0,51	1
21019A231	KELLE	Sint-Pieters-Woluwe	9,75	1024	10504	22,86	22,89	0,02	0	22,93	0,06	0	22,92	0,06	0	22,96	0,09	0	22,98	0,11	0	22,92	0,06	0	22,92	0,06	0	22,94	0,07	0	22,86	0,00	0	22,89	0,02	0	22,20	-0,67	2
21019A242	DREVEKENS	Sint-Pieters-Woluwe	13,23	1133	8567	22,48	22,51	0,03	0	22,55	0,07	0	22,55	0,08	0	22,57	0,09	0	22,59	0,11	0	22,55	0,08	0	22,55	0,08	0	22,57	0,09	0	22,51	0,03	0	22,51	0,03	0	21,92	-0,56	1
21019A252	MONTGOLFIER	Sint-Pieters-Woluwe	19,91	1275	6403	22,77	22,81	0,04	0	22,85	0,08	0	22,85	0,08	0	22,86	0,09	0	22,88	0,10	0	22,85	0,07	0	22,85	0,08	0	22,86	0,09	0	22,78	0,01	0	22,81	0,04	0	22,25	-0,53	1

CODSEC	SECNAAM	deelgebied	opp (ha)	bev_2016	bvdh	Ref	G1A1	d G1A1	score	G1A2	d G1A2	score	G2A1	d G2A1	score	G3A1	d G3A1	score	G3A2	d G3A2	score	G2A1_sl	d sl	score	G2A1_ov	d ov	score	G2A1_rm	d rm	score	G1A1_dg	d dg	score	G1A2_sn	d sn	score	G2A1_ams	d ams	score
21019A28-	MELLAERTS VIJVERS	Sint-Pieters-Woluwe	34,66	106	306	23,11	23,12	0,01	0	23,21	0,10	0	23,18	0,07	0	23,24	0,13	0	23,26	0,15	0	23,18	0,06	0	23,18	0,06	0	23,21	0,10	0	23,11	0,00	0	23,15	0,04	0	22,41	-0,70	2
21019A30-	EGELANTIERENLAAN	Sint-Pieters-Woluwe	16,21	925	5708	23,57	23,61	0,04	0	23,65	0,08	0	23,74	0,16	0	23,65	0,08	0	23,64	0,07	0	23,74	0,16	0	23,74	0,16	0	23,70	0,13	0	23,61	0,04	0	23,62	0,05	0	22,96	-0,61	2
21019A31-	BEMEL	Sint-Pieters-Woluwe	24,02	1283	5341	23,71	23,75	0,04	0	23,79	0,08	0	23,88	0,17	0	23,80	0,09	0	23,79	0,08	0	23,88	0,17	0	23,88	0,17	0	23,84	0,13	0	23,75	0,03	0	23,76	0,04	0	23,07	-0,65	2
21019A32-	VOGELZANG	Sint-Pieters-Woluwe	38,89	2591	6662	22,87	22,90	0,03	0	22,94	0,07	0	22,99	0,12	0	22,94	0,07	0	22,93	0,06	0	22,99	0,12	0	22,99	0,12	0	22,98	0,10	0	22,90	0,03	0	22,91	0,04	0	22,31	-0,56	1
21019A33-	MIMOSASLAAN	Sint-Pieters-Woluwe	15,00	1818	12119	24,50	24,53	0,03	0	24,59	0,09	0	24,65	0,15	0	24,58	0,08	0	24,57	0,07	0	24,65	0,15	0	24,65	0,15	0	24,61	0,11	0	24,53	0,03	0	24,54	0,04	0	23,81	-0,69	2
21019A34-	EUROPAWIJK	Sint-Pieters-Woluwe	13,43	1123	8362	23,98	24,01	0,04	0	24,06	0,09	0	24,12	0,14	0	24,06	0,08	0	24,06	0,08	0	24,12	0,14	0	24,12	0,14	0	24,09	0,11	0	24,00	0,03	0	24,03	0,05	0	23,34	-0,63	2
21019A35-	HORIZONLAAN	Sint-Pieters-Woluwe	26,24	1422	5419	25,60	25,66	0,06	0	25,73	0,13	0	25,78	0,19	0	25,73	0,13	0	25,74	0,15	0	25,78	0,19	0	25,78	0,19	0	25,73	0,13	0	25,64	0,04	0	25,68	0,08	0	24,77	-0,83	2
21019A40-	SINT-ALEIDIS	Sint-Pieters-Woluwe	30,71	2849	9276	20,05	20,08	0,03	0	20,13	0,08	0	20,16	0,11	0	20,12	0,07	0	20,16	0,11	0	20,16	0,11	0	20,16	0,11	0	20,15	0,10	0	20,11	0,06	0	20,09	0,04	0	19,63	-0,42	1
21019A41-	MOOI BOS-WIJK	Sint-Pieters-Woluwe	29,21	1079	3695	19,17	19,20	0,03	0	19,24	0,07	0	19,28	0,11	0	19,24	0,07	0	19,28	0,11	0	19,28	0,11	0	19,28	0,11	0	19,28	0,10	0	19,23	0,06	0	19,23	0,05	0	18,77	-0,40	1
21019A42-	SALOMELAAN	Sint-Pieters-Woluwe	28,23	1262	4470	20,96	21,00	0,04	0	21,06	0,10	0	21,08	0,12	0	21,06	0,10	0	21,10	0,14	0	21,08	0,12	0	21,08	0,12	0	21,08	0,12	0	21,08	0,12	0	21,02	0,06	0	20,48	-0,48	1
21019A43-	GROENE CORNICHE	Sint-Pieters-Woluwe	39,40	558	1416	20,26	20,29	0,04	0	20,33	0,07	0	20,37	0,11	0	20,32	0,07	0	20,36	0,10	0	20,37	0,11	0	20,37	0,11	0	20,37	0,11	0	20,32	0,06	0	20,28	0,03	0	19,88	-0,37	1
21019A441	FAZANTENPARK	Sint-Pieters-Woluwe	15,85	341	2152	18,74	18,76	0,02	0	18,83	0,08	0	18,84	0,10	0	18,84	0,09	0	18,87	0,13	0	18,84	0,10	0	18,84	0,10	0	18,84	0,10	0	18,82	0,08	0	18,82	0,07	0	18,23	-0,51	1
21019A45-	SCHROEFLAAN	Sint-Pieters-Woluwe	21,24	977	4600	21,92	21,97	0,05	0	22,02	0,10	0	22,04	0,12	0	22,03	0,11	0	22,06	0,14	0	22,04	0,12	0	22,04	0,12	0	22,03	0,12	0	22,03	0,11	0	21,97	0,05	0	21,40	-0,51	1
21019A492	BOS	Sint-Pieters-Woluwe	62,08	0	0	19,00	19,05	0,05	0	19,09	0,09	0	19,09	0,09	0	19,10	0,10	0	19,14	0,14	0	19,09	0,09	0	19,09	0,09	0	19,10	0,10	0	19,06	0,06	0	19,05	0,05	0	18,54	-0,46	1
21019A51-	SINT-MICHIELSCOLLEGE	Sint-Pieters-Woluwe	19,22	1717	8932	28,81	28,90	0,09	0	29,01	0,20	0	29,03	0,23	-1	28,99	0,18	0	29,04	0,23	-1	29,03	0,23	-1	29,03	0,23	-1	29,03	0,22	-1	28,91	0,10	0	28,96	0,15	0	27,72	-1,09	2
21019A52-	HERTOGSTRAAT	Sint-Pieters-Woluwe	12,52	1373	10971	32,25	32,42	0,17	0	32,54	0,29	-1	32,55	0,30	-1	32,54	0,29	-1	32,61	0,36	-1	32,55	0,30	-1	32,55	0,30	-1	32,56	0,31	-1	32,41	0,16	0	32,47	0,22	-1	30,77	-1,48	2
23094A0MJ1	ZAVENTEM IND. TERREIN-KEIBERG	Sint-Stevens-Woluwe	41,69	1	2	27,17	27,38	0,21	-1	27,44	0,27	-1	27,58	0,41	-1	27,30	0,13	0	27,12	-0,05	0	27,58	0,41	-1	27,58	0,41	-1	27,27	0,10	0	27,05	-0,12	0	27,00	-0,16	0	26,82	-0,35	1
23094A0MJ2	ZAVENTEM IND. TERREIN-KEIBERG	Sint-Stevens-Woluwe	47,26	0	0	34,42	34,27	-0,15	0	34,97	0,55	-1	35,56	1,14	-2	34,29	-0,13	0	34,25	-0,17	0	35,56	1,14	-2	35,56	1,14	-2	34,56	0,14	0	33,56	-0,86	2	33,70	-0,72	2	34,43	0,01	0
23094D000	SINT-STEVENS-WOLUWE-CENTRUM	Sint-Stevens-Woluwe	28,51	1383	4851	28,22	28,20	-0,02	0	28,29	0,07	0	28,28	0,06	0	28,29	0,07	0	28,23	0,01	0	28,28	0,06	0	28,28	0,06	0	28,19	-0,03	0	26,90	-1,32	2	28,15	-0,07	0	27,31	-0,91	2
23094D011	ST-STEVENS-WO-CENTRUM -AUTOW	Sint-Stevens-Woluwe	8,60	343	3987	32,49	32,46	-0,03	0	32,61	0,12	0	32,58	0,09	0	32,52	0,03	0	32,70	0,21	-1	32,58	0,09	0	32,58	0,09	0	32,47	-0,02	0	29,51	-2,98	3	32,49	0,00	0	31,27	-1,22	2
23094D022	HOCKEY	Sint-Stevens-Woluwe	22,41	834	3721	31,39	31,34	-0,04	0	31,48	0,09	0	31,45	0,06	0	31,50	0,11	0	31,48	0,10	0	31,45	0,06	0	31,44	0,06	0	31,41	0,02	0	29,07	-2,32	3	31,41	0,02	0	30,20	-1,18	2
23094D031	ENENBOOM	Sint-Stevens-Woluwe	44,17	482	1091	26,85	26,86	0,01	0	26,99	0,14	0	26,94	0,09	0	26,89	0,04	0	26,91	0,07	0	26,94	0,09	0	26,94	0,09	0	26,90	0,05	0	26,14	-0,70	2	26,88	0,04	0	26,18	-0,67	2
23094D04-	WOLUWEBOS	Sint-Stevens-Woluwe	6,06	256	4228	26,58	26,66	0,08	0	26,76	0,18	0	26,77	0,18	0	26,67	0,09	0	26,65	0,07	0	26,77	0,18	0	26,77	0,18	0	26,69	0,11	0	25,62	-0,96	2	26,63	0,05	0	26,00	-0,59	1
23094D050	RIJMELGEM	Sint-Stevens-Woluwe	27,26	1560	5722	26,37	26,27	-0,09	0	26,24	-0,13	0	26,32	-0,05	0	26,43	0,06	0	26,24	-0,13	0	26,32	-0,05	0	26,32	-0,05	0	26,16	-0,21	1	25,52	-0,85	2	25,99	-0,38	1	25,57	-0,80	2
23094D072	SMOLDERS - TREKKERS	Sint-Stevens-Woluwe	14,46	287	1985	29,67	29,73	0,06	0	29,79	0,13	0	29,78	0,11	0	29,91	0,24	-1	29,66	0,00	0	29,78	0,11	0	29,78	0,11	0	29,64	-0,03	0	28,02	-1,65	2	29,57	-0,10	0	28,77	-0,90	2
23094D091	HEBRON	Sint-Stevens-Woluwe	22,95	41	179	24,21	24,29	0,08	0	24,35	0,14	0	24,38	0,18	0	24,33	0,13	0	24,34	0,14	0	24,38	0,17	0	24,38	0,17	0	24,34	0,14	0	23,87	-0,33	1	24,27	0,07	0	23,75	-0,45	1
23094D0MJ1	LOZENBERG	Sint-Stevens-Woluwe	31,39	90	287	31,13	31,60	0,48	-1	32,08	0,95	-2	31,93	0,80	-2	31,49	0,37	-1	31,84	0,72	-2	31,93	0,80	-2	31,93	0,80	-2	31,73	0,60	-2	29,04	-2,09	3	31,77	0,64	-2	30,76	-0,37	1
23094D0MJ2	LOZENBERG	Sint-Stevens-Woluwe	33,02	0	0	36,07	36,60	0,54	-1	36,98	0,92	-2	36,83	0,76	-2	36,29	0,22	-1	36,66	0,60	-1	36,83	0,76	-2	36,83	0,76	-2	36,44	0,37	-1	32,44	-3,63	3	36,46	0,39	-1	35,48	-0,58	1
23094D112	ST-STEVENS-WOLUWE LEUVENSESTV	Sint-Stevens-Woluwe	6,18	72	1166	29,77	29,66	-0,11	0	29,72	-0,05	0	29,71	-0,06	0	29,88	0,11	0	29,91	0,15	0	29,71	-0,06	0	29,71	-0,06	0	29,69	-0,08	0	28,61	-1,16	2	29,64	-0,12	0	28,53	-1,23	2
23094D123	HARENHEIDE - HORTENSIA	Sint-Stevens-Woluwe	21,48	776	3613	27,68	27,74	0,06	0	27,84	0,15	0	27,82	0,14	0	27,81	0,13	0	27,82	0,14	0	27,82	0,14	0	27,82	0,14	0	27,81	0,12	0	27,06	-0,62	2	27,75	0,07	0	27,00	-0,68	2
23094D1841	BORREVELD	Sint-Stevens-Woluwe	4,25	174	4099	28,65	28,98	0,33	-1	29,09	0,44	-1	29,08	0,44	-1	29,03	0,38	-1	28,93	0,29	-1	29,08	0,44	-1	29,08	0,44	-1	29,03	0,38	-1	26,96	-1,69	2	29,03	0,38	-1	28,17	-0,48	1
23094D1842	BORREVELD	Sint-Stevens-Woluwe	54,97	0	0	32,75	33,19	0,45	-1	33,34	0,59	-1	33,35	0,60	-2	33,22	0,47	-1	33,18	0,43	-1	33,35	0,60	-2	33,35	0,60	-2	33,28	0,53	-1	29,52	-3,23	3	33,28	0,53	-1	32,14	-0,61	2
23094D1MJ	ST-STEVENS-WO KERKHOF-VLIEGV	Sint-Stevens-Woluwe	189,57	486	256	26,26	26,36	0,10	0	26,41	0,16	0	26,43	0,17	0	26,36	0,11	0	26,26	0,00	0	26,43	0,17	0	26,43	0,17	0	26,37	0,11	0	26,07	-0,19	0	26,28	0,03	0	25,77	-0,48	1
23094D213	ACACIA	Sint-Stevens-Woluwe	10,11	424	4195	27,76	28,29	0,53	-1	28,38	0,62	-2	28,38	0,62	-2	28,28	0,51	-1	28,20	0,44	-1	28,38	0,62	-2	28,38	0,62	-2	28,29	0,53	-1	26,50	-1,26	2	28,30	0,54	-1	27,48	-0,28	1
23094D222	HOF TER EIKEN	Sint-Stevens-Woluwe	18,97	1500	7907	26,35	26,39	0,05	0	26,46	0,12	0	26,51	0,16	0	26,48	0,13	0	26,46	0,11	0	26,51	0,16	0	26,51	0,16	0	26,41	0,06	0	25,34	-1,01	2	26,37	0,03	0	25,66	-0,68	2
23016B00-	SINT ULRIKS-KAPELLE-KERN	Sint-Ulriks-Kapelle	18,69	490	2622	16,88	16,93	0,04	0	17,13	0,24	-1	17,14	0,25	-1	17,17	0,29	-1	17,11	0,22	-1	17,14	0,25	-1	17,14	0,25	-1	17,19	0,30	-1	17,09	0,20	-1	17,09	0,21	-1	16,64	-0,25	1
23016B0811	AUTOSTRADE-ZUID-VERSPR. BEW.	Sint-Ulriks-Kapelle	248,06	1069	431	16,06	16,07	0,01	0	16,23	0,17	0	16,27	0,21	-1	16,20	0,14	0	16,19	0,13	0	16,27	0,21	-1	16,27	0,21	-1	16,28	0,22	-1	16,21	0,15	0	16,19	0,13	0	15,91	-0,16	0
23016B0812	AUTOSTRADE-ZUID-VERSPR. BEW.	Sint-Ulriks-Kapelle	51,98	0	0	25,64	25,41	-0,23	1	25,78	0,14	0	26,00	0,36	-1	25,73	0,09	0	25,74	0,10	0	26,00	0,36	-1	26,00	0,36	-1	25,99	0,35	-1	25,82	0,18	0	25,82	0,18	0	25,33	-0,31	1
23016B091	AUTOSTRADE-NOORD-NIEUWE MOLI	Sint-Ulriks-Kapelle	119,48	127	106	18,79	18,64	-0,15	0	18,86	0,07	0	18,98	0,20	0	18,80	0,01	0	18,81	0,03	0	18,98	0,20	0	18,98	0,19	0	18,98	0,19	0	18,85	0,07	0	18,86	0,07	0	18,59	-0,19	0
23016B092	AUTOSTRADE-NOORD-NIEUWE MOLI	Sint-Ulriks-Kapelle	42,53	0	0	30,05	29,61	-0,45	1	30,11	0,05	0	30,44	0,39	-1	29,97	-0,09	0	30,02	-0,04	0	30,44	0,39	-1	30,44	0,39	-1	30,39	0,34	-1	30,11	0,06	0	30,16	0,11	0	29,67	-0,38	1
23016B112	SINT-WIVINA	Sint-Ulriks-Kapelle	8,25	153	1855	15,69	15,75	0,06	0	15,86	0,17	0	15,88	0,20	0	15,81	0,12	0	15,80	0,12	0	15,88	0,20	0	15,88	0,20	0	15,87	0,18	0	15,84	0,15	0	15,79	0,11	0	15,57	-0,12	0
23016F032	DRIEHOFVELDEN	Sint-Ulriks-Kapelle	22,30	440	1973	14,66	14,67	0,01	0	14,78	0,13	0	14,80	0,14	0	14,77	0,11	0	14,76	0,11	0	14,80	0,14	0	14,80	0,14	0	14,81	0,15	0	14,77	0,12	0	14,75	0,09	0	14,51	-0,15	0
23016F091	OOSTHOEK	Sint-Ulriks-Kapelle	74,00	109	147	13,83	13,83	0,01	0	13,92	0,10	0	13,95	0,12	0	13,89	0,06	0	13,89	0,06	0	13,95	0,12	0	13,95	0,12	0	13,94	0,11	0	13,90	0,08	0	13,88	0,05	0	13,70	-0,12	0
23081A001	STEENOKKERZEEL-CENTRUM	Steenokkerzeel	49,16	607	1235	23,52	23,54	0,02	0	23,58	0,06	0	23,42	-0,10	0	23,51	-0,01	0	23,61	0,09	0	23,42	-0,10	0	23,42	-0,10	0	23,52	0,00	0	23,56	0,04	0	23,55	0,03	0	23,07	-0,46	1
23081A01-	WAMBEEK	Steenokkerzeel	63,19	1193	1888	23,42	23,45	0,03	0	23,50	0,08	0	23,41	-0,01	0	23,43	0,01	0	23,51	0,09	0	23,41	-0,01	0	23,41	-0,01	0	23,47	0,05	0	23,53	0,11	0	23,45	0,03	0	22,99	-0,43	1
23081A022	VAN HAM	Steenokkerzeel	22,88	460	2011	22,71	22,73	0,02	0	22,77	0,06	0	22,73	0,02	0	22,73	0,02	0	22,77	0,06	0	22,73	0,01	0	22,73	0,01	0	22,75	0,04	0	22,70	-0,01	0	22,73	0,02	0	22,43	-0,29	1
23081A032	DIJKVELD	Steenokkerzeel	24,33	908	3732	22,25	22,27	0,02	0	22,31	0,06	0	22,25	0,00	0	22,27	0,02	0	22,31	0,06	0	22,25	0,00	0	22,25	0,00	0	22,29	0,04	0	22,22	-0,03	0	22,27	0,02	0	21,95	-0,30	1
23081A091	STEENOKKERZEEL - VERSPR. BEW.	Steenokkerzeel	103,72	79	76	21,03	21,05	0,02	0	21,08	0,06	0	21,06	0,03	0	21,06	0,03	0	21,07	0,05	0	21,06	0,03	0	21,06	0,03	0	21,07	0,05	0	20,99	-0,04	0	21,04	0,02	0	20,80	-0,23	1
23081A10-	HUMELGEM-KERN	Steenokkerzeel	43,40	895	2062	22,39	22,41	0,02	0	22,46	0,07	0	22,27	-0,12	0	22,40	0,01	0	22,50	0,11	0	22,27	-0,12	0	22,27	-0,12	0	22,39	0,00	0	22,39	0,00	0	22,43	0,04	0	21,90	-0,49	1
23081A191	HUMELGEM-VERSPREIDE BEWONINC	Steenokkerzeel	78,30	93	119	20,59	20,61	0,02	0	20,65	0,06	0	20,61	0,02	0	20,63	0,04	0	20,65	0,06	0	20,61	0,02	0	20,61	0,02	0	20,63	0,04	0	20,54	-0,05	0	20,61	0,02	0	20,35	-0,24	1
23081A222	LATTOVELD	Steenokkerzeel	141,19	48	34	20,05	20,08	0,03	0	20,11	0,06	0	20,04	-0,01	0	20,09	0,04	0	20,13	0,08	0	20,04	-0,01	0	20,04	-0,01	0	20,09	0,03	0	19,98	-0,07	0	20,08	0,03	0	19,73	-0,32	1
23081A2MJ	STEENOKKERZEEL VLIEGVELD	Steenokkerzeel	272,32	0	0	22,32	22,35	0,03	0	22,40	0,07	0	22,37	0,05	0	22,34	0,02	0	22,37	0,05	0	22,37	0,05	0	22,37	0,05	0	22,37	0,05	0	22,27	-0,05	0	22,33	0,01	0	22,05	-0,27	1
23081A311	ZONNEBOS - DUISTBOS	Steenokkerzeel	80,97	1434	1771	20,43	20,46	0,03	0	20,50	0,07	0	20,51	0,08	0	20,47	0,04	0	20,48	0,05	0	20,51	0,08	0	20,51	0,08	0	20,50	0,07	0	20,44	0,02	0	20,45	0,02	0	20,20	-0,23	1
23081A3AJ	GROENVELD - HERTBLOK	Steenokkerzeel	52,87	851	1610	22,81	22,84	0,03	0	22,90	0,09	0	22,89	0,07	0	22,82	0,01	0	22,89	0,07	0	22,89	0,07	0	22,89	0,07	0	22,89	0,07	0	22,95	0,14	0	22,83	0,02	0	22,47	-0,34	1
23094C001	STERREBEEK-CENTRUM	Sterrebeek	53,97	1624	3009	21,01	21,07	0,06	0	21,09	0,08	0	21,14	0,13	0	21,20	0,19	0	21,17	0,16	0	21,14	0,13	0	21,14	0,13	0	21,12	0,11	0	21,07	0,06	0	21,05	0,04	0	20,61	-0,40	1
23094C010	MOORSELVELD	Sterrebeek	33,07	679	2053	19,34	19,38	0,05	0	19,41	0,07	0	19,44	0,11	0	19,46	0,12	0	19,40	0,06	0	19,44	0,11	0	19,44	0,11	0	19,44	0,10	0	19,15	-0,19	0	19,37	0,03	0	19,06	-0,28	1
23094C031	MUSSENHOEK	Sterrebeek	41,94	305	727	20,42	20,45	0,03	0	20,48	0,06	0	20,53	0,11	0	20,46	0,04	0	20,48	0,06	0	20,53	0,11	0	20,53	0,11	0	20,50	0,08	0	20,58	0,16	0	20,43	0,01	0	20,09	-0,33	1
23094C0411	BOESBERG - LINDENBERG	Sterrebeek	62,47	1853	2966	22,80	22,95	0,15	0	22,97	0,17	0	23,03	0,23	-1	23,09	0,29	-1	23,04	0,24	-1	23,03	0,23	-1	23,03	0,23	-1	23,01	0,21	-1	22,67	-0,12	0	22,91	0,11	0	22,43	-0,36	1
23094C0412	BOESBERG - LINDENBERG	Sterrebeek	34,51	0	0	29,64	29,92	0,28	-1	29,87	0,23	-1	30,00	0,35	-1	30,11	0,47	-1	29,82	0,18	0	30,00	0,35	-1	30,00	0,35	-1	30,01	0,36	-1	28,02	-1,63	2	29,86	0,22	-1	29,23	-0,41	1
23094C052	STERREBEEK STEENBERG	Sterrebeek	39,26	905	2305	20,05	20,08	0,02	0	20,10	0,05	0	20,14	0,09	0	20,10	0,04	0	20,09	0,04	0	20,14	0,09	0	20,14	0,09	0	20,12	0,06	0	20,12	0,07	0	20,05	0,00	0	19,77	-0,29	1
23094C081	TERWENBERG	Sterrebeek	199,42	112	56	18,38	18,41	0,03	0	18,43	0,04	0	18,45	0,07	0	18,43	0,04	0	18,42	0,04	0	18,45	0,07	0	18,45	0,07	0	18,44	0,06	0	18,32	-0,06	0	18,39	0,01	0	18,20	-0,18	0
23094C091	VOSKAPEL - BOSDELLE	Sterrebeek	15,07	262	1739	24,53	24,63	0,09	0	24,64	0,11	0	24,73	0,20	0	24,81	0,27	-1	24,69	0,15	0	24,73	0,20	0	24,73	0,20	0	24,71	0,18	0	24,09	-0,45	1	24,60	0,07	0	24,06	-0,48	1
23094C092	VOSKAPEL - BOSDELLE	Sterrebeek	79,88	0	0	26,64	26,77	0,12	0	26,77	0,12	0	26,85	0,21	-1	26,90	0,25	-1	26,79	0,14	0	26,85	0,21	-1	26,85	0,21	-1	26,87	0,22	-1	26,03	-0,61	2	26,76	0,11	0	26,17	-0,47	1
23094C112	ZEEN	Sterrebeek	9,10	178	1955	20,85	20,95	0,11	0	20,98	0,14	0	21,03	0,18	0	20,98	0,14	0	21,02	0,17	0	21,03	0,18	0	21,03	0,18	0	21,01	0,17	0	20,96	0,12	0	20,93	0,09	0	20,55	-0,30	1
23094C122	DEN VIER HUISKENS	Sterrebeek	105,95	1645	1553	21,15	21,24	0,09	0	21,27	0,13	0	21,32	0,17	0	21,25	0,11	0	21,30	0,15	0	21,32	0,17	0	21,31	0,17	0	21,30	0,15	0	21,23	0,08	0	21,21	0,07	0	20,84	-0,31	1
23094C1321	WAND KERKVELD	Sterrebeek	18,66	142	761	23,33	23,48	0,15	0	23,54	0,21	-1	23,58	0,25	-1	23,52	0,19	0	23,57	0,24	-1	23,58	0,25	-1	23,58	0,25	-1	23,57	0,24	-1	23,31	-0,02	0	23,44	0,11	0	22,93	-0,40	1
23094C1322	WAND KERKVELD	Sterrebeek	53,73	0	0	24,83	24,97	0,14	0	25,03	0,20	0	25,08	0,25	-1	25,06	0,23	-1	25,01	0,18	0	25,08	0,25	-1	25,08	0,25	-1	25,07	0,24	-1	24,30	-0,52	1	24,90	0,07	0	24,42	-0,41	1
23094C18-	STERREBEEK RENBAAN	Sterrebeek	54,83	0	0	18,82	18,84	0,02	0	18,86	0,04	0	18,89	0,07	0	18,86	0,03	0	18,85	0,03	0	18,89	0,06	0	18,89	0,06	0	18,88	0,06	0	18,78	-0,04	0	18,83	0,01	0	18,66	-0,16	0
23094C19-	ROT	Sterrebeek	90,38	59	65	18,56	18,58	0,02	0	18,60	0,04	0	18,62	0,06	0	18,59	0,02	0	18,59	0,03	0	18,62	0,06	0	18,62	0,06	0	18,61	0,05	0	18,54	-0,02	0	18,57	0,01	0	18,41	-0,15	0
23094C291	STERREBEEK - KERKVELD	Sterrebeek	9,25	277	2994	28,84	28,88	0,04	0	29,00	0,17	0	28,92	0,08	0	29,09	0,26	-1	28,91	0,08	0	28,92	0,08	0	28,92	0,08	0	28,91	0,07	0	28,01	-0,83	2	28,68	-0,16	0	28,03	-0,80	2
23094C292	STERREBEEK - KERKVELD	Sterrebeek	26,76	0	0	33,64	33,08	-0,56	1	33,25	-0,38	1	33,23	-0,41	1	33,10	-0,54	1	33,03	-0,61	2	33,23	-0,41	1	33,23	-0,41	1	33,14	-0,50	1	30,77	-2,87	3	32,85	-0,79	2	32,16	-1,48	2
23025A5161	HELLEBEEK	Strombeek-Bever	38,15	787	2063	26,99	27,09	0,10	0	27,50	0,51	-1	27,52	0,54	-1	26,69	-0,30	1	26,94	-0,05	0	27,52	0,54	-1	27,52	0,54	-1	27,00	0,01	0	27,17	0,19	0	26,56	-0,42	1	26,85	-0,14	0
23025A5162	HELLEBEEK	Strombeek-Bever	14,73	0	0	34,28	34,27	-0,01	0	35,02	0,74	-2	34,88	0,60	-2	33,40	-0,88	2	33,65	-0,63	2	34,88	0,60	-1	34,88	0,60	-2	33,57	-0,71	2	34,42	0,15	0	32,76	-1,52	2	33,84	-0,44	1
23025B00-	STROMBEEK-BEVER-CENTRUM	Strombeek-Bever	21,59	1860	8615	26,04	25,95	-0,10	0	26,30	0,26	-1	26,34	0,30	-1	25,77	-0,27	1	26,03	-0,01	0	26,34	0,30	-1	26,34	0,30	-1	26,08	0,04	0	26,05	0,00	0	25,89	-0,16	0	25,67	-0,38	1
23025B011	STROMBEEK-BEVER-CENTRUM-NOOI	Strombeek-Bever	32,26	1647	5105	25,68	25,74	0,06	0	26,02	0,34	-1	26,12	0,44	-1	25,38	-0,30	1	25,77	0,09	0	26,12	0,44	-1	26,12	0,44	-1	25,85	0,17	0	25,80	0,12	0	25,57	-0,11	0	25,53	-0,15	0
23025B021	ACACIA	Strombeek-Bever	15,07	857	5686	27,71	27,19	-0,52	1	27,35	-0,36	1	27,32	-0,39	1	27,30	-0,41	1	27,14	-0,57	1	27,32	-0,40	1	27,32	-0,40	1	27,21	-0,50	1	27,26	-0,45	1	27,11	-0,60	1	26,53	-1,18	2
23025B031	BORREKENSVELD	Strombeek-Bever	18,42	1789	9714	27,11	26,48	-0,63	2	26,73	-0,38	1	26,67	-0,44	1	26,40	-0,71	2	26,42	-0,69	2	26,67	-0,44	1	26,67	-0,44	1	26,43	-0,68	2	26,57	-0,54	1	26,32	-0,79	2	25,95	-1,16	2
23025B0421	RING	Strombeek-Bever	20,76	1146	5520	27,42	26,62	-0,79	2	26,98	-0,43	1	26,83	-0,58	1	26,43	-0,98	2	26,45	-0,97	2	26,83	-0,59	1	26,83	-0,58	1	26,42	-0,99	2	26,72	-0,70	2	26,26	-1,16	2	26,14	-1,28	2
23025B0422	RING	Strombeek-Bever	25,61	0	0	36,07	33,90	-2,17	3	34,52	-1,55	2	33,93	-2,14	3	33,46	-2,61	3	33,50	-2,57	3	33,92	-2,15	3	33,93	-2,14	3	33,06	-3,01	3	34,06	-2,01	3	33,09	-2,99	3	32,78	-3,29	3
23025B052	BAALHOEK	Strombeek-Bever	8,38	615	7339	27,12	26,88	-0,24	1	27,06	-0,06	0	27,17	0,05	0	27,00	-0,12	0	26,91	-0,21	1	27,16	0,05	0	27,16	0,05	0	27,08	-0,04	0	26,98	-0,14	0	26,85	-0,27	1	26,36	-0,75	2
23025B0911	PARKING	Strombeek-Bever	3,88	41	1058	26,95	27,17	0,22	-1	27,67	0,72	-2	27,43	0,48	-1	26,83	-0,12	0	27,19	0,23	-1	27,44	0,49	-1	27,46	0,50	-1	26,97	0,02	0	27,33	0,38	-1	27,32	0,37	-1	26,63	-0,32	1
23025B0912	PARKING	Strombeek-Bever	58,66	0	0	34,19	33,89	-0,31	1	35,00	0,81	-2	34,24	0,05	0	32,12	-2,07	3	32,34	-1,85	2	34,24	0,05	0	34,35	0,16	0	33,37	-0,82	2	34,07	-0,12	0	33,10	-1,09	2	33,09	-1,10	2
23025B112	BLOEMENDAAL	Strombeek-Bever	39,69	3217	8105	26,15	26,14	-0,01	0	26,32	0,17	0	26,36	0,21	-1	26,10	-0,05	0	26,19	0,04	0	26,36	0,21	-1	26,36	0,21	-1	26,26	0,11	0	26,21	0,06	0	26,08	-0,06	0	25,68	-0,47	1
23025B1331	MOLENVELD	Strombeek-Bever	15,97	1306	8180	27,14	26,79	-0,35	1	26,90	-0,24	1	26,96	-0,18	0	26,81	-0,33	1	26,71	-0,43	1	26,96	-0,18	0	26,96	-0,18	0	26,91	-0,23	1	26,88	-0,26	1	26,74	-0,40	1	26,20	-0,94	2
23025B1332	MOLENVELD	Strombeek-Bever	11,90	0	0	32,47	29,71	-2,76	3	29,81	-2,67	3	29,53	-2,94	3	29,75	-2,73	3	29,51	-2,96	3	29,53	-2,94	3	29,53	-2,94	3	29,41	-3,06	3	29,96	-2,51	3	29,58	-2,89	3	28,51	-3,96	3
23025B191	BEVER	Strombeek-Bever	88,43	82	93	23,44	23,13	-0,31	1	23,52	0,08	0	23,36	-0,09	0	22,90	-0,55	1	22,96	-0,49	1	23,35	-0,10	0	23,36	-0,09	0	23,11	-0,33	1	23,22	-0,22	1	23,01	-0,43	1	22,82	-0,62	2
23025B192	BEVER	Strombeek-Bever	61,22	0	0	29,53	28,44	-1,09	2	29,32	-0,21	1	29,30	-0,23	1	28,00	-1,53	2	28,03	-1,50	2	29,28	-0,25	1	29,36	-0,17	0	28,72	-0,81	2	28,59	-0,94	2	28,11	-1,42	2	28,43	-1,10	2
23025B2121	BEVERLINDE	Strombeek-Bever	33,35	606	1817	27,60	26,98	-0,62	2	27,31	-0,30	1	27,05	-0,56	1	26,69	-0,91	2	26,75	-0,85	2	27,05	-0,55	1	27,06	-0,55	1	26,91	-0,69	2	27,09	-0,51	1	26,83	-0,77	2	26,32	-1,29	2
23025B2122	BEVERLINDE	Strombeek-Bever	10,25	0	0	32,80	30,22	-2,58	3	30,31	-2,49	3	30,06	-2,74	3	29,92	-2,88	3	29,97	-2,82	3	30,06	-2,74	3	30,06	-2,73	3	29,80	-2,99	3	30,34	-2,46	3	29,88	-2,92	3	29,02	-3,78	3
23025A30-	VERBRANDE BRUG - KERN	Verbrande Brug	26,60	532	2000	19,65	19,62	-0,03	0	19,72	0,07	0	19,73	0,08	0	19,72	0,07	0	19,63	-0,02	0	19,73	0,08	0	19,73	0,08	0	19,74	0,10	0	19,65	0,01	0	19,64	-0,01	0	19,37	-0,27	1
23025A311	VERBRANDE BRUG - INDUSTRIE	Verbrande Brug	26,98	237	879	18,29	18,28	-0,01	0	18,36	0,06	0	18,38	0,09	0	18,33	0,03	0	18,28	-0,01	0	18,38	0,09	0	18,38	0,09	0	18,36	0,07	0	18,30	0,01	0	18,27	-0,02	0	18,09	-0,20	0
23025A332	KERSELAAR	Verbrande Brug	26,14	146	558	18,19	18,18	-0,01	0	18,26	0,06	0	18,28	0,09	0	18,21	0,01	0	18,18	-0,02	0	18,28	0,09	0	18,28	0,09	0	18,25	0,06	0	18,20	0,00	0	18,17	-0,03	0	18,01	-0,18	0
23025A372	DARSE	Verbrande Brug	70,87	14	20	19,84	19,85	0,00	0	19,92	0,08	0	19,95	0,11	0	19,90	0,06	0	19,86	0,01	0	19,95	0,11	0	19,95	0,11	0	19,92	0,08	0	19,87	0,03	0	19,82	-0,03	0	19,62	-0,22	1
23025A380	HEIDEVELD	Verbrande Brug	240,97	607	252	18,30	18,30	-0,01	0	18,38	0,08	0	18,38	0,08	0	18,31	0,01	0	18,29	-0,01	0	18,38	0,08	0	18,38	0,08	0	18,34	0,04	0	18,32	0,02	0	18,28	-0,02	0	18,11	-0,19	0
23025A473	SCHIPLAKEN	Verbrande Brug	94,21	14	15	20,60	20,61	0,02	0	20,70	0,10	0	20,71	0,11	0	20,65	0,05	0	20,62	0,02	0	20,71	0,11	0	20,71	0,11	0	20,65	0,06	0	20,64	0,04	0	20,57	-0,03	0	20,37	-0,23	1
23088A00-	VILVOORDE GROTE MARKT(CENTRUI	Vilvoorde	23,86	1783	7472	24,61	24,60	-0,01	0	24,71	0,10	0	24,76	0,15	0	24,70	0,09	0	24,63	0,02	0	24,75	0,15	0	24,75	0,15	0	24,72	0,11	0	24,62	0,01	0	24,57	-0,04	0	24,27	-0,34	1
23088A01-	VILVOORDE LEUVENSESTR.(CENTR.)	Vilvoorde	24,51	2566	10471	25,80	25,76	-0,03	0	25,88	0,09	0	25,96	0,16	0	25,92	0,12	0	25,83	0,04	0	25,96	0,16	0	25,96	0,16	0	25,94	0,14	0	25,79	0,00	0	25,79	-0,01	0	25,36	-0,44	1
23088A02-	HANSSENSPARK (CENTRUM)	Vilvoorde	23,79	1730	7273	26,37	26,35	-0,02	0	26,48	0,11	0	26,48	0,11	0	26,58	0,21	-1	26,47	0,10	0	26,48	0,11	0	26,48	0,11	0	26,48	0,11	0	26,40	0,03	0	26,36	-0,01	0	25,86	-0,51	1
23088A03-	BROEK (CENTRUM)	Vilvoorde	50,43	1217	2413	26,71	26,77	0,06	0	26,92	0,20	-1	26,94	0,23	-1	26,90	0,19	0	26,83	0,12	0	26,94	0,23	-1	26,94	0,22	-1	26,82	0,10	0	26,83	0,11	0	26,70	-0,01	0	26,30	-0,41	1
23088A041	SLACHTHUISPLEIN (CENTRUM)	Vilvoorde	25,97	1858	7155	22,98	23,01	0,03	0	23,10	0,12	0	23,13	0,15	0	23,06	0,08	0	23,01	0,03	0	23,13	0,15	0	23,13	0,15	0	23,05	0,07	0	23,03	0,04	0	22,94	-0,04	0	22,73	-0,26	1
23088A08-	VILVOORDE KERKHOF (CENTRUM)	Vilvoorde	35,85	342	954	20,27	20,29	0,02	0	20,36	0,09	0	20,40	0,12	0	20,33	0,05	0	20,30	0,03	0	20,40	0,12	0	20,40	0,12	0	20,35	0,08	0	20,31	0,04	0	20,26	-0,01	0	20,05	-0,22	1
23088A0MP	VILVOORDE DARSE	Vilvoorde	133,48	0	0	19,24	19,25	0,01	0	19,32	0,08	0	19,36	0,11	0	19,30	0,05	0	19,27	0,02	0	19,36	0,11	0	19,36	0,11	0	19,32	0,08	0	19,27	0,03	0	19,23	-0,02	0	19,04	-0,20	1
23088A101	PERKSE STRAAT (FAUBOURG)	Vilvoorde	28,01	1471	5251	24,69	24,72	0,02	0	24,80	0,11	0	24,88	0,19	0	24,82	0,13	0	24,78	0,08	0	24,88	0,19	0	24,88	0,19	0	24,83	0,13	0	24,74	0,04	0	24,68	-0,01	0	24,32	-0,38	1
23088A13-	SINT-ANTONIUS (FAUBOURG)	Vilvoorde	8,25	631	7646	23,01	23,04	0,02	0	23,12	0,11	0	23,17	0,16	0	23,10	0,09	0	23,06	0,05	0	23,17	0,16	0	23,17	0,16	0	23,12	0,11	0	23,06	0,05	0	23,02	0,01	0	22,70	-0,31	1
23088A14-	BLOEMENWIJK (FAUBOURG)	Vilvoorde	25,58	1107	4327	23,20	23,22	0,02	0	23,30	0,10	0	23,39	0,19	0	23,30	0,11	0	23,26	0,06	0	23,39	0,19	0	23,39	0,19	0	23,33	0,14	0	23,25	0,06	0	23,20	0,01	0	22,87	-0,32	1
23088A152	RIJKSTUINBOUWSCHOOL (FAUBOUR(	Vilvoorde	30,51	396	1298	22,50	22,53	0,02	0	22,61	0,11	0	22,66	0,15	0	22,59	0,08	0	22,55	0,05	0	22,66	0,15	0	22,66	0,15	0	22,61	0,11	0	22,55	0,05	0	22,51	0,01	0	22,20	-0,30	1
23088A17-	MIMA (FAUBOURG)	Vilvoorde	90,66	489	539	25,18	25,22	0,04	0	25,31	0,13	0	25,36	0,18	0	25,33	0,15	0	25,30	0,12	0	25,36	0,18	0	25,36	0,18	0	25,29	0,11	0	25,24	0,06	0	25,18	0,00	0	24,83	-0,34	1
23088A670	TEN HALVE (CENTRUM)	Vilvoorde	62,76	184	293	19,81	19,81	0,01	0	19,89	0,09	0	19,95	0,15	0	19,89	0,09	0	19,86	0,06	0	19,95	0,15	0	19,95	0,15	0	19,93	0,13	0	19,86	0,05	0	19,82	0,02	0	19,54	-0,26	1

CODSEC	SECNAAM	deelgebied	opp (ha)	bev_2016	bvdh	Ref	G1A1	d G1A1	score	G1A2	d G1A2	score	G2A1	d G2A1	score	G3A1	d G3A1	score	G3A2	d G3A2	score	G2A1_sl	d sl	score	G2A1_ov	d ov	score	G2A1_rm	d rm	score	G1A1_dg	d dg	score	G1A2_sn	d sn	score	G2A1_ams	d ams	score
23088A77-	SCHAARBEEKLEI (CENTRUM)	Vilvoorde	54,77	139	254	29,69	29,80	0,11	0	29,99	0,30	-1	29,98	0,29	-1	29,93	0,24	-1	29,87	0,18	0	29,98	0,29	-1	29,98	0,29	-1	29,83	0,13	0	29,89	0,19	0	29,70	0,01	0	29,10	-0,59	1
23088A812	DUCHE (CENTRUM)	Vilvoorde	27,01	1293	4786	21,56	21,58	0,02	0	21,66	0,10	0	21,70	0,14	0	21,62	0,05	0	21,59	0,03	0	21,70	0,14	0	21,70	0,14	0	21,64	0,08	0	21,60	0,04	0	21,53	-0,03	0	21,33	-0,23	1
23088A82-	VILVOORDE MECHELSE STWG. - HENI	Vilvoorde	25,88	1884	7280	23,22	23,23	0,01	0	23,32	0,10	0	23,37	0,16	0	23,27	0,06	0	23,26	0,04	0	23,37	0,15	0	23,37	0,15	0	23,33	0,11	0	23,26	0,04	0	23,21	-0,01	0	22,91	-0,31	1
23088A830	FAR WEST (CENTRUM)	Vilvoorde	65,05	4520	6949	22,22	22,24	0,02	0	22,32	0,10	0	22,37	0,15	0	22,28	0,07	0	22,26	0,05	0	22,37	0,15	0	22,37	0,15	0	22,33	0,11	0	22,26	0,04	0	22,22	0,00	0	21,94	-0,28	1
23088A84-	FAR WEST - DUCHEHOF (CENTRUM)	Vilvoorde	9,04	607	6712	21,56	21,58	0,02	0	21,66	0,10	0	21,70	0,14	0	21,62	0,06	0	21,60	0,04	0	21,70	0,14	0	21,70	0,14	0	21,65	0,09	0	21,60	0,04	0	21,55	-0,01	0	21,32	-0,24	1
21007A00-	CENTRUM SINT-DENIJS	Vorst-Sint-Gillis	29,43	3225	10958	28,52	28,51	-0,01	0	28,64	0,12	0	28,62	0,10	0	28,62	0,10	0	28,65	0,13	0	28,62	0,10	0	28,62	0,10	0	28,63	0,11	0	28,64	0,12	0	28,60	0,08	0	27,67	-0,85	2
21007A01-	PASTOOR ARSWIJK	Vorst-Sint-Gillis	14,39	1311	9108	27,87	27,85	-0,02	0	27,98	0,11	0	27,96	0,09	0	27,96	0,09	0	27,97	0,10	0	27,96	0,09	0	27,96	0,09	0	27,97	0,11	0	27,96	0,10	0	27,95	0,08	0	27,10	-0,76	2
21007A02-	STUART MERRIL	Vorst-Sint-Gillis	10,56	592	5605	25,82	25,82	0,00	0	25,89	0,07	0	25,89	0,06	0	25,89	0,07	0	25,89	0,07	0	25,89	0,06	0	25,89	0,06	0	25,89	0,06	0	25,86	0,04	0	25,86	0,03	0	25,32	-0,50	1
21007A03-	VORSTSE HAARD - FAMILIE	Vorst-Sint-Gillis	6,70	1130	16866	27,11	27,10	-0,01	0	27,21	0,09	0	27,19	0,08	0	27,19	0,08	0	27,20	0,09	0	27,19	0,08	0	27,19	0,08	0	27,19	0,08	0	27,18	0,06	0	27,17	0,06	0	26,45	-0,66	2
21007A04-	VORSTSE HAARD - MADELON	Vorst-Sint-Gillis	3,66	657	17936	27,29	27,28	-0,01	0	27,38	0,09	0	27,37	0,08	0	27,38	0,09	0	27,39	0,09	0	27,37	0,08	0	27,37	0,08	0	27,39	0,10	0	27,37	0,08	0	27,35	0,06	0	26,58	-0,71	2
21007A05-	NEERSTALLE	Vorst-Sint-Gillis	13,00	912	7014	26,46	26,45	-0,01	0	26,54	0,07	0	26,54	0,08	0	26,55	0,09	0	26,54	0,08	0	26,54	0,08	0	26,54	0,08	0	26,55	0,09	0	26,52	0,06	0	26,51	0,05	0	25,84	-0,63	2
21007A06-	KATANGA	Vorst-Sint-Gillis	2,83	669	23620	29,87	29,83	-0,04	0	30,02	0,14	0	30,00	0,12	0	29,99	0,11	0	30,01	0,14	0	30,00	0,12	0	30,00	0,12	0	29,99	0,12	0	30,02	0,15	0	29,95	0,08	0	28,86	-1,02	2
21007A0711	BOLLINCKX	Vorst-Sint-Gillis	96,37	983	1020	27,62	27,61	-0,01	0	27,72	0,10	0	27,70	0,08	0	27,70	0,08	0	27,71	0,09	0	27,70	0,08	0	27,70	0,08	0	27,72	0,10	0	27,71	0,09	0	27,69	0,07	0	27,01	-0,60	2
21007A0712	BOLLINCKX	Vorst-Sint-Gillis	27,88	0	0	29,32	29,32	0,00	0	29,47	0,16	0	29,44	0,12	0	29,41	0,10	0	29,41	0,09	0	29,44	0,12	0	29,44	0,12	0	29,42	0,10	0	29,40	0,08	0	29,42	0,10	0	28,69	-0,63	2
21007A0821	BEMPT	Vorst-Sint-Gillis	34,82	64	184	27,71	27,70	-0,01	0	27,82	0,11	0	27,81	0,10	0	27,80	0,08	0	27,81	0,09	0	27,81	0,10	0	27,81	0,10	0	27,81	0,09	0	27,80	0,08	0	27,78	0,06	0	27,06	-0,65	2
21007A0822	BEMPT	Vorst-Sint-Gillis	32,44	0	0	32,00	32,00	0,00	0	32,17	0,17	0	32,14	0,15	0	32,11	0,12	0	32,13	0,13	0	32,14	0,15	0	32,15	0,15	0	32,11	0,12	0	32,11	0,11	0	32,10	0,10	0	31,23	-0,77	2
21007A101	BOERGONDIE	Vorst-Sint-Gillis	16,53	2753	16650	27,97	27,98	0,01	0	28,05	0,08	0	28,04	0,08	0	28,11	0,14	0	28,09	0,12	0	28,04	0,08	0	28,04	0,08	0	28,06	0,10	0	28,06	0,09	0	28,02	0,05	0	27,17	-0,79	2
21007A111	MESSIDOR I	Vorst-Sint-Gillis	9,85	540	5485	26,11	26,11	0,00	0	26,18	0,07	0	26,18	0,07	0	26,19	0,07	0	26,19	0,07	0	26,18	0,07	0	26,18	0,07	0	26,18	0,07	0	26,16	0,05	0	26,15	0,04	0	25,57	-0,54	1
21007A12-	HAVESKERKE	Vorst-Sint-Gillis	5,69	253	4444	25,58	25,58	0,01	0	25,65	0,07	0	25,65	0,07	0	25,64	0,07	0	25,64	0,07	0	25,65	0,07	0	25,65	0,07	0	25,64	0,07	0	25,62	0,04	0	25,61	0,04	0	25,11	-0,47	1
21007A132	DENAYERSTRAAT	Vorst-Sint-Gillis	2,05	154	7516	26,38	26,37	-0,01	0	26,46	0,07	0	26,45	0,07	0	26,46	0,08	0	26,46	0,08	0	26,45	0,07	0	26,45	0,07	0	26,45	0,07	0	26,43	0,05	0	26,42	0,04	0	25,83	-0,55	1
21007A142	MONTE CARLO	Vorst-Sint-Gillis	10,54	1405	13332	27,63	27,64	0,01	0	27,72	0,10	0	27,72	0,09	0	27,73	0,10	0	27,73	0,11	0	27,72	0,09	0	27,72	0,09	0	27,73	0,10	0	27,73	0,10	0	27,70	0,07	0	26,93	-0,69	2
21007A201	ROOSENDAALSTRAAT	Vorst-Sint-Gillis	22,44	2546	11345	26,82	26,83	0,01	0	26,88	0,07	0	26,88	0,06	0	26,90	0,09	0	26,90	0,09	0	26,88	0,06	0	26,88	0,06	0	26,89	0,07	0	26,87	0,06	0	26,86	0,04	0	26,17	-0,65	2
21007A21-	MAGNANERIE	Vorst-Sint-Gillis	2,30	522	22745	26,36	26,36	0,00	0	26,43	0,07	0	26,42	0,06	0	26,43	0,07	0	26,42	0,06	0	26,42	0,06	0	26,42	0,06	0	26,42	0,06	0	26,40	0,04	0	26,40	0,04	0	25,85	-0,51	1
21007A239	NEPTUNUSLAAN I	Vorst-Sint-Gillis	14,01	3057	21825	27,67	27,68	0,00	0	27,74	0,06	0	27,73	0,06	0	27,77	0,09	0	27,76	0,08	0	27,73	0,06	0	27,73	0,06	0	27,74	0,07	0	27,73	0,05	0	27,71	0,04	0	27,00	-0,67	2
21007A242	GLOBE	Vorst-Sint-Gillis	2,74	585	21386	27,24	27,24	0,00	0	27,31	0,08	0	27,31	0,08	0	27,33	0,10	0	27,33	0,10	0	27,31	0,08	0	27,31	0,08	0	27,32	0,08	0	27,30	0,07	0	27,28	0,04	0	26,54	-0,69	2
21007A252	MESSIDOR II	Vorst-Sint-Gillis	1,64	274	16668	26,72	26,75	0,02	0	26,81	0,09	0	26,80	0,07	0	26,81	0,08	0	26,81	0,09	0	26,80	0,07	0	26,80	0,07	0	26,81	0,08	0	26,79	0,07	0	26,78	0,05	0	26,04	-0,68	2
21007A291	VORST NATIONAAL - STADION	Vorst-Sint-Gillis	10,38	1	10	26,95	26,95	0,00	0	27,02	0,07	0	27,01	0,07	0	27,04	0,09	0	27,03	0,09	0	27,01	0,07	0	27,01	0,07	0	27,02	0,08	0	27,00	0,06	0	26,99	0,04	0	26,32	-0,62	2
21007A373	GERIJSTRAAT	Vorst-Sint-Gillis	25,91	27	104	29,44	29,42	-0,02	0	29,52	0,08	0	29,51	0,07	0	29,56	0,12	0	29,56	0,12	0	29,51	0,07	0	29,51	0,07	0	29,53	0,08	0	29,52	0,08	0	29,48	0,04	0	28,81	-0,63	2
21007A40-	LUTTREBRUG	Vorst-Sint-Gillis	9,42	2051	21779	30,46	30,44	-0,02	0	30,59	0,13	0	30,59	0,13	0	30,60	0,14	0	30,61	0,15	0	30,59	0,13	0	30,59	0,13	0	30,59	0,12	0	30,58	0,12	0	30,58	0,12	0	29,64	-0,82	2
21007A41-	LUTTREBRUG-WEST	Vorst-Sint-Gillis	5,05	538	10643	31,33	31,30	-0,03	0	31,41	0,08	0	31,42	0,09	0	31,51	0,18	0	31,50	0,17	0	31,42	0,09	0	31,42	0,09	0	31,43	0,10	0	31,41	0,08	0	31,41	0,08	0	30,51	-0,82	2
21007A50-	BERANGER	Vorst-Sint-Gillis	14,49	3099	21381	29,95	29,93	-0,02	0	30,07	0,12	0	30,02	0,07	0	30,08	0,13	0	30,10	0,15	0	30,02	0,07	0	30,02	0,07	0	30,06	0,11	0	30,09	0,13	0	30,03	0,08	0	28,99	-0,96	2
21007A51-	KASTANJE	Vorst-Sint-Gillis	7,37	995	13508	28,34	28,34	0,01	0	28,44	0,10	0	28,42	0,08	0	28,45	0,11	0	28,45	0,11	0	28,42	0,08	0	28,42	0,08	0	28,44	0,10	0	28,43	0,10	0	28,42	0,08	0	27,56	-0,78	2
21007A52-	VAN VOLXEM - KLEIN INDUSTRIE	Vorst-Sint-Gillis	9,66	832	8614	29,92	29,92	0,01	0	30,07	0,16	0	30,00	0,09	0	30,06	0,14	0	30,07	0,15	0	30,00	0,09	0	30,00	0,08	0	30,05	0,13	0	30,09	0,17	0	30,02	0,11	0	29,17	-0,74	2
21007A53-	WIELEMANS CEUPPENS	Vorst-Sint-Gillis	15,07	2712	17993	31,51	31,50	-0,01	0	31,64	0,12	0	31,59	0,08	0	31,61	0,09	0	31,63	0,12	0	31,59	0,08	0	31,59	0,08	0	31,62	0,11	0	31,62	0,11	0	31,57	0,06	0	30,54	-0,98	2
21007A541	LYCEUM	Vorst-Sint-Gillis	4,29	650	15141	31,37	31,35	-0,01	0	31,44	0,07	0	31,44	0,07	0	31,47	0,11	0	31,48	0,12	0	31,44	0,07	0	31,44	0,07	0	31,46	0,09	0	31,46	0,09	0	31,39	0,02	0	30,26	-1,11	2
21007A552	KONINGIN MARIE - HENRIETTE	Vorst-Sint-Gillis	6,22	241	3876	29,91	29,90	-0,01	0	29,97	0,06	0	29,98	0,07	0	30,01	0,10	0	30,00	0,09	0	29,98	0,07	0	29,98	0,07	0	29,98	0,08	0	29,97	0,06	0	29,94	0,03	0	29,09	-0,82	2
21007A60-	SINT-ANTONIUS	Vorst-Sint-Gillis	14,82	4594	31001	31,97	31,96	-0,01	0	32,09	0,12	0	32,04	0,07	0	32,10	0,13	0	32,11	0,13	0	32,04	0,07	0	32,04	0,07	0	32,09	0,12	0	32,09	0,11	0	32,04	0,07	0	31,10	-0,87	2
21007A61-	MONTENEGROSTRAAT	Vorst-Sint-Gillis	17,30	5372	31043	31,65	31,64	-0,01	0	31,77	0,12	0	31,73	0,08	0	31,74	0,09	0	31,77	0,12	0	31,73	0,08	0	31,73	0,08	0	31,76	0,11	0	31,74	0,09	0	31,72	0,07	0	30,79	-0,87	2
21007A70-	HOOGTEPUNT HONDERD	Vorst-Sint-Gillis	21,84	3189	14603	29,50	29,51	0,01	0	29,58	0,07	0	29,58	0,07	0	29,60	0,10	0	29,60	0,09	0	29,58	0,07	0	29,58	0,07	0	29,59	0,08	0	29,57	0,07	0	29,55	0,04	0	28,75	-0,76	2
21007A71-	ALSEMBERGSE STEENWEG	Vorst-Sint-Gillis	3,24	1230	37980	33,27	33,31	0,04	0	33,38	0,11	0	33,37	0,10	0	33,43	0,16	0	33,40	0,13	0	33,37	0,10	0	33,37	0,10	0	33,39	0,12	0	33,42	0,15	0	33,38	0,11	0	32,06	-1,21	2
21007A72-	MOLIERE	Vorst-Sint-Gillis	27,04	4492	16613	29,59	29,59	0,00	0	29,66	0,07	0	29,66	0,07	0	29,67	0,08	0	29,67	0,08	0	29,66	0,07	0	29,66	0,07	0	29,67	0,08	0	29,64	0,05	0	29,63	0,04	0	28,84	-0,75	2
21007A73-	BERCKENDAELSTRAAT	Vorst-Sint-Gillis	25,37	2199	8666	30,23	30,23	0,00	0	30,31	0,07	0	30,31	0,08	0	30,32	0,09	0	30,33	0,10	0	30,31	0,08	0	30,31	0,08	0	30,31	0,08	0	30,28	0,04	0	30,26	0,03	0	29,37	-0,86	2
21007A75-	STEEKSPELSTRAAT	Vorst-Sint-Gillis	5,35	1038	19420	29,37	29,38	0,01	0	29,44	0,07	0	29,44	0,07	0	29,48	0,11	0	29,47	0,10	0	29,44	0,07	0	29,44	0,07	0	29,45	0,07	0	29,44	0,07	0	29,41	0,04	0	28,54	-0,83	2
21007A783	PARK VAN VORST	Vorst-Sint-Gillis	18,07	498	2755	31,69	31,68	-0,01	0	31,79	0,09	0	31,78	0,08	0	31,78	0,08	0	31,80	0,11	0	31,78	0,08	0	31,77	0,08	0	31,80	0,11	0	31,77	0,07	0	31,74	0,05	0	30,77	-0,92	2
21007A79-	DUDENPARK	Vorst-Sint-Gillis	30,57	11	36	28,28	28,29	0,00	0	28,35	0,07	0	28,34	0,06	0	28,39	0,10	0	28,37	0,09	0	28,34	0,06	0	28,34	0,06	0	28,36	0,07	0	28,35	0,06	0	28,32	0,04	0	27,57	-0,72	2
21007A814	VILLAS - KEMMELBERG	Vorst-Sint-Gillis	1,23	186	15157	32,86	32,86	0,00	0	32,94	0,08	0	32,95	0,09	0	32,99	0,13	0	33,00	0,14	0	32,95	0,09	0	32,95	0,09	0	32,95	0,09	0	32,95	0,09	0	32,91	0,05	0	31,64	-1,22	2
21013A00-	GEMEENTEHUIS	Vorst-Sint-Gillis	15,29	3624	23704	31,35	31,34	-0,01	0	31,42	0,08	0	31,43	0,08	0	31,46	0,11	0	31,48	0,13	0	31,43	0,08	0	31,43	0,08	0	31,44	0,09	0	31,42	0,07	0	31,39	0,04	0	30,29	-1,06	2
21013A01-	SPANJESTRAAT	Vorst-Sint-Gillis	15,47	3283	21223	31,45	31,44	0,00	0	31,53	0,09	0	31,54	0,09	0	31,56	0,11	0	31,58	0,13	0	31,54	0,09	0	31,54	0,09	0	31,54	0,10	0	31,52	0,08	0	31,49	0,04	0	30,44	-1,01	2
21013A02-	CAPOUILLETSTRAAT	Vorst-Sint-Gillis	18,12	3132	17285	32,50	32,51	0,01	0	32,62	0,12	0	32,64	0,14	0	32,62	0,12	0	32,64	0,14	0	32,64	0,14	0	32,64	0,14	0	32,62	0,12	0	32,59	0,09	0	32,56	0,06	0	31,51	-0,99	2
21013A031	AMAZONESTRAAT	Vorst-Sint-Gillis	8,13	1385	17031	31,32	31,32	0,00	0	31,41	0,09	0	31,42	0,10	0	31,43	0,11	0	31,45	0,13	0	31,42	0,10	0	31,42	0,10	0	31,42	0,11	0	31,40	0,08	0	31,36	0,04	0	30,34	-0,98	2
21013A04-	GEVANGENIS	Vorst-Sint-Gillis	14,98	1740	11612	30,13	30,13	0,00	0	30,21	0,08	0	30,21	0,08	0	30,23	0,09	0	30,24	0,11	0	30,21	0,08	0	30,21	0,08	0	30,22	0,08	0	30,19	0,06	0	30,17	0,04	0	29,28	-0,85	2
21013A052	FAIDERSTRAAT	Vorst-Sint-Gillis	10,27	1328	12935	32,32	32,33	0,01	0	32,44	0,12	0	32,46	0,15	0	32,44	0,12	0	32,45	0,13	0	32,46	0,15	0	32,46	0,15	0	32,44	0,12	0	32,41	0,09	0	32,37	0,05	0	31,31	-1,00	2
21013A101	VOORPLEIN	Vorst-Sint-Gillis	9,46	2580	27265	34,16	34,18	0,02	0	34,29	0,13	0	34,30	0,14	0	34,29	0,13	0	34,32	0,16	0	34,30	0,14	0	34,30	0,14	0	34,32	0,15	0	34,28	0,12	0	34,22	0,06	0	33,19	-0,97	2
21013A102	VOORPLEIN	Vorst-Sint-Gillis	1,17	429	36613	34,27	34,30	0,02	0	34,41	0,14	0	34,44	0,17	0	34,42	0,14	0	34,44	0,17	0	34,44	0,17	0	34,44	0,17	0	34,43	0,16	0	34,38	0,10	0	34,35	0,08	0	33,19	-1,08	2
21013A11-	PARMASTRAAT	Vorst-Sint-Gillis	12,93	1792	13859	32,37	32,40	0,03	0	32,48	0,11	0	32,50	0,13	0	32,48	0,11	0	32,50	0,13	0	32,50	0,13	0	32,50	0,13	0	32,50	0,13	0	32,46	0,10	0	32,42	0,05	0	31,42	-0,94	2
21013A121	WILLEM TELL-ZUID	Vorst-Sint-Gillis	2,46	881	35744	33,48	33,47	-0,01	0	33,59	0,12	0	33,56	0,09	0	33,61	0,13	0	33,63	0,15	0	33,56	0,09	0	33,56	0,09	0	33,58	0,11	0	33,57	0,10	0	33,54	0,07	0	32,41	-1,07	2
21013A13-	DETHYSTRAAT	Vorst-Sint-Gillis	6,99	2392	34223	33,26	33,26	0,00	0	33,38	0,11	0	33,38	0,12	0	33,39	0,13	0	33,42	0,16	0	33,38	0,12	0	33,38	0,12	0	33,38	0,12	0	33,36	0,10	0	33,33	0,06	0	32,29	-0,98	2
21013A151	METAALSTRAAT	Vorst-Sint-Gillis	7,57	1934	25541	32,78	32,81	0,03	0	32,91	0,13	0	32,93	0,15	0	32,91	0,13	0	32,93	0,15	0	32,93	0,15	0	32,93	0,15	0	32,93	0,15	0	32,88	0,10	0	32,83	0,05	0	31,81	-0,97	2
21013A201	ENGELANDSTRAAT	Vorst-Sint-Gillis	13,50	2288	16953	37,74	37,71	-0,04	0	37,87	0,13	0	37,80	0,06	0	37,95	0,20	-1	37,97	0,23	-1	37,80	0,06	0	37,80	0,06	0	37,91	0,17	0	37,82	0,07	0	37,75	0,00	0	36,54	-1,20	2
21013A211	FONTAINAS	Vorst-Sint-Gillis	8,04	2403	29901	34,73	34,75	0,02	0	34,86	0,13	0	34,89	0,16	0	34,91	0,18	0	34,94	0,21	-1	34,89	0,16	0	34,89	0,16	0	34,91	0,18	0	34,87	0,14	0	34,79	0,06	0	33,65	-1,08	2
21013A22-	REGIEN	Vorst-Sint-Gillis	11,16	3823	34247	32,53	32,53	0,00	0	32,62	0,09	0	32,61	0,09	0	32,65	0,12	0	32,66	0,13	0	32,61	0,08	0	32,61	0,08	0	32,64	0,12	0	32,61	0,09	0	32,59	0,06	0	31,61	-0,91	2
21013A23-	KONINGSLAAN	Vorst-Sint-Gillis	8,40	1516	18045	34,54	34,49	-0,05	0	34,60	0,05	0	34,59	0,04	0	34,71	0,17	0	34,72	0,18	0	34,58	0,04	0	34,58	0,04	0	34,59	0,05	0	34,62	0,08	0	34,59	0,05	0	33,49	-1,05	2
21013A242	BETHLEHEMPLEIN	Vorst-Sint-Gillis	7,44	1923	25830	33,49	33,51	0,02	0	33,59	0,10	0	33,62	0,13	0	33,65	0,16	0	33,66	0,17	0	33,62	0,13	0	33,62	0,13	0	33,62	0,13	0	33,61	0,12	0	33,55	0,06	0	32,56	-0,93	2
21013A252	DENEMARKENSTRAAT	Vorst-Sint-Gillis	6,51	2183	33518	35,41	35,35	-0,05	0	35,44	0,04	0	35,48	0,07	0	35,60	0,19	0	35,61	0,20	-1	35,48	0,07	0	35,48	0,07	0	35,49	0,08	0	35,47	0,06	0	35,40	-0,01	0	34,37	-1,04	2
21013A2MJ	ZUIDSTATION	Vorst-Sint-Gillis	24,26	26	107	34,67	34,63	-0,04	0	34,78	0,11	0	34,73	0,06	0	34,84	0,16	0	34,86	0,19	0	34,73	0,06	0	34,73	0,06	0	34,77	0,10	0	34,72	0,05	0	34,66	-0,01	0	33,73	-0,94	2
21013A40-	BARREEL	Vorst-Sint-Gillis	7,82	2097	26805	34,73	34,75	0,02	0	34,84	0,11	0	34,84	0,11	0	34,87	0,14	0	34,88	0,15	0	34,84	0,11	0	34,84	0,11	0	34,86	0,13	0	34,84	0,11	0	34,78	0,05	0	33,56	-1,17	2
21013A41-	VILLALAAN	Vorst-Sint-Gillis	8,52	2675	31403	32,26	32,26	0,00	0	32,36	0,10	0	32,35	0,09	0	32,36	0,09	0	32,38	0,12	0	32,35	0,09	0	32,35	0,09	0	32,37	0,11	0	32,34	0,08	0	32,31	0,05	0	31,33	-0,93	2
21013A422	CRICKXSTRAAT	Vorst-Sint-Gillis	6,34	2970	46870	32,91	32,91	0,00	0	33,03	0,12	0	33,00	0,09	0	33,01	0,10	0	33,02	0,11	0	33,00	0,09	0	33,00	0,09	0	33,03	0,12	0	32,99	0,09	0	32,98	0,07	0	31,93	-0,98	2
21013A51-	GULDENVLIESLAAN	Vorst-Sint-Gillis	10,59	1827	17259	38,38	38,41	0,03	0	38,53	0,15	0	38,62	0,23	-1	38,56	0,18	0	38,56	0,18	0	38,62	0,23	-1	38,62	0,23	-1	38,31	-0,07	0	38,19	-0,19	0	38,14	-0,25	1	36,82	-1,56	2
21013A522	SCHOTLANDSTRAAT	Vorst-Sint-Gillis	7,83	1926	24587	33,26	33,28	0,02	0	33,39	0,13	0	33,41	0,15	0	33,39	0,13	0	33,41	0,15	0	33,41	0,15	0	33,41	0,15	0	33,40	0,14	0	33,34	0,08	0	33,30	0,04	0	32,25	-1,00	2
23002A112	LINDENDRIES	Walfergem	32,05	708	2209	14,97	14,85	-0,12	0	15,00	0,02	0	15,01	0,04	0	14,98	0,01	0	14,94	-0,03	0	15,01	0,04	0	15,01	0,04	0	15,01	0,04	0	14,92	-0,05	0	14,95	-0,03	0	14,76	-0,21	1
23002A123	ZITTERT	Walfergem	148,21	1517	1024	15,74	15,54	-0,20	0	15,73	-0,01	0	15,78	0,04	0	15,70	-0,04	0	15,67	-0,08	0	15,78	0,04	0	15,78	0,04	0	15,77	0,03	0	15,65	-0,09	0	15,68	-0,07	0	15,46	-0,28	1
23002A181	WOLFROT	Walfergem	136,76	72	53	14,62	14,56	-0,05	0	14,63	0,02	0	14,66	0,04	0	14,62	0,00	0	14,62	0,01	0	14,66	0,04	0	14,66	0,04	0	14,66	0,04	0	14,62	0,00	0	14,59	-0,03	0	14,44	-0,17	0
23102A00-	WEMMEL-CENTRUM	Wemmel	41,17	2347	5701	20,29	20,52	0,23	-1	20,49	0,20	-1	20,44	0,15	0	20,30	0,01	0	20,45	0,16	0	20,43	0,14	0	20,40	0,11	0	20,41	0,12	0	20,65	0,36	-1	20,28	0,00	0	19,90	-0,39	1
23102A011	VIJVERS - DIJK	Wemmel	20,73	858	4140	22,18	22,40	0,22	-1	22,64	0,47	-1	22,54	0,37	-1	22,15	-0,03	0	22,14	-0,04	0	22,54	0,36	-1	22,48	0,30	-1	22,38	0,20	-1	22,52	0,34	-1	22,25	0,07	0	22,00	-0,18	0
23102A022	OBBERG	Wemmel	16,54	431	2606	20,75	20,85	0,10	0	21,12	0,37	-1	21,06	0,31	-1	20,70	-0,06	0	20,71	-0,04	0	21,06	0,30	-1	21,00	0,25	-1	20,92	0,16	0	20,95	0,20	0	20,79	0,03	0	20,60	-0,15	0
23102A033	UILENSPIEGEL	Wemmel	34,85	596	1710	17,46	17,56	0,09	0	17,45	-0,01	0	17,42	-0,04	0	17,34	-0,13	0	17,60	0,13	0	17,42	-0,04	0	17,42	-0,04	0	17,41	-0,05	0	17,66	0,20	-1	17,30	-0,17	0	17,01	-0,46	1
23102A044	WINDBERG	Wemmel	40,80	1044	2559	17,56	17,64	0,08	0	17,69	0,13	0	17,65	0,09	0	17,55	-0,01	0	17,64	0,09	0	17,64	0,09	0	17,63	0,08	0	17,63	0,07	0	17,73	0,17	0	17,55	-0,01	0	17,24	-0,31	1
23102A052	WEMMEL PARK	Wemmel	24,92	695	2789	19,32	19,57	0,24	-1	19,59	0,26	-1	19,50	0,18	0	19,40	0,08	0	19,57	0,24	-1	19,50	0,17	0	19,46	0,13	0	19,43	0,11	0	19,65	0,32	-1	19,37	0,05	0	19,06	-0,26	1
23102A091	MOTTE - HAMSE HOEK - HOLLAND	Wemmel	121,09	54	45	16,55	16,58	0,03	0	16,68	0,13	0	16,66	0,11	0	16,51	-0,05	0	16,57	0,02	0	16,65	0,10	0	16,65	0,10	0	16,61	0,06	0	16,66	0,11	0	16,52	-0,03	0	16,31	-0,24	1
23102A10-	SINT-INGELBERTUS	Wemmel	37,85	3160	8349	25,82	26,05	0,24	-1	26,54	0,73	-2	26,35	0,54	-1	25,67	-0,14	0	25,55	-0,27	1	26,36	0,54	-1	26,24	0,42	-1	26,04	0,22	-1	26,17	0,36	-1	25,86	0,04	0	25,64	-0,17	0
23102A11-	DE LIMBURGSE STRIRUM	Wemmel	18,80	1692	8999	26,38	26,16	-0,23	1	26,73	0,35	-1	26,65	0,27	-1	25,91	-0,47	1	25,52	-0,86	2	26,57	0,18	0	26,12	-0,26	1	26,25	-0,14	0	26,28	-0,11	0	25,95	-0,43	1	25,85	-0,54	1
23102A122	WINKEL	Wemmel	58,57	1840	3142	21,37	21,41	0,04	0	21,70	0,33	-1	21,64	0,27	-1	21,25	-0,12	0	21,20	-0,17	0	21,63	0,26	-1	21,63	0,26	-1	21,46	0,09	0	21,49	0,12	0	21,32	-0,05	0	21,14	-0,23	1
23102A132	DOREKENSVELD	Wemmel	14,54	249	1712	21,54	21,57	0,04	0	22,17	0,63	-2	22,13	0,59	-1	21,48	-0,06	0	21,35	-0,19	0	22,12	0,58	-1	21,90	0,36	-1	21,85	0,31	-1	21,67	0,14	0	21,65	0,11	0	21,66	0,13	0
23102A143	LAEKENVELD	Wemmel	21,87	115	526	26,32	26,30	-0,02	0	27,07	0,75	-2	26,74	0,42	-1	25,93	-0,39	1	25,82	-0,50	1	26,68	0,36	-1	27,00	0,68	-2	26,25	-0,07	0	26,45	0,13	0	26,08	-0,24	1	26,03	-0,29	1
23102A1911	RING - EMPERBLOK	Wemmel	9,07	305	3362	25,84	26,06	0,22	-1	26,81	0,97	-2	26,55	0,71	-2	25,87	0,03	0	25,81	-0,03	0	26,42	0,58	-1	26,17	0,33	-1	26,09	0,25	-1	26,18	0,35	-1	25,85	0,02	0	25,87	0,03	0
23102A1912	RING - EMPERBLOK	Wemmel	85,66	0	0	27,77	28,09	0,32	-1	29,46	1,69	-2	29,23	1,46	-2	27,88	0,11	0	27,47	-0,30	1	28,74	0,97	-2	28,73	0,96	-2	28,48	0,71	-2	28,24	0,47	-1	28,06	0,29	-1	28,43	0,66	-2
23102A211	ROMEINSE STEENWEG	Wemmel	12,52	469	3746	30,47	30,48	0,01	0	31,40	0,93	-2	31,03	0,56	-1	29,65	-0,82	2	29,76	-0,71	2	31,12	0,65	-2	29,68	-0,79	2	30,61	0,14	0	30,67	0,20	-1	30,34	-0,13	0	30,08	-0,39	1
23102A212	ROMEINSE STEENWEG	Wemmel	29,72	0	0	33,29	34,04	0,75	-2	35,83	2,54	-3	35,00	1,71	-2	32,22	-1,07	2	31,97	-1,33	2	33,99	0,69	-2	34,48	1,19	-2	34,09	0,79	-2	34,25	0,96	-2	33,79	0,50	-1	33,87	0,57	-1
23103A000	OPPEM - KERN	Wezembeek-Oppem	46,81	1605	3429	22,56	22,57	0,02	0	22,58	0,03	0	22,67	0,12	0	22,58	0,02	0	22,64	0,09	0	22,67	0,12	0	22,67	0,12	0	22,66	0,10	0	22,67	0,12	0	22,51	-0,04	0	22,22	-0,34	1
23103A010	LANGE DELLE	Wezembeek-Oppem	15,92	388	2438	20,10	20,12	0,02	0	20,14	0,04	0	20,18	0,08	0	20,13	0,03	0	20,15	0,05	0	20,18	0,08	0	20,18	0,08	0	20,18	0,08	0	20,12	0,02	0	20,10	0,00	0	19,87	-0,24	1
23103A02-	VOSBERG - SOCIALE WONINGEN	Wezembeek-Oppem	4,26	239	5610	21,74	21,76	0,02	0	21,78	0,04	0	21,85	0,11	0	21,77	0,02	0	21,81	0,07	0	21,85	0,11	0	21,85	0,11	0	21,83	0,09	0	21,87	0,13	0	21,72	-0,02	0	21,43	-0,31	1
23103A03-	DE GRUNNE	Wezembeek-Oppem	74,82	2373	3172	21,77	21,80	0,02	0	21,82	0,04	0	21,89	0,11	0	21,80	0,03	0	21,84	0,07	0	21,89	0,11	0	21,89	0,11	0	21,86	0,09	0	21,93	0,15	0	21,75	-0,02	0	21,44	-0,33	1
23103A04-	BAN - EIK - SOCIALE WONINGEN	Wezembeek-Oppem	25,10	1247	4968	20,79	20,81	0,02	0	20,83	0,05	0	20,88	0,10	0	20,82	0,04	0	20,83	0,05	0	20,88	0,10	0	20,88	0,10	0	20,86	0,07	0	20,90	0,11	0	20,78	-0,01	0	20,48	-0,30	1
23103A091	VURENVELD	Wezembeek-Oppem	72,40	132	182	20,07	20,10	0,03	0	20,12	0,05	0	20,15	0,08	0	20,11	0,04	0	20,12	0,05	0	20,15	0,08	0	20,15	0,08	0	20,15	0,08	0	20,09	0,01	0	20,07	0,00	0	19,85	-0,22	1
23103A112	GRENSSTRAAT	Wezembeek-Oppem	30,17	475	1575	19,45	19,47	0,02	0	19,50	0,05	0	19,53	0,08	0	19,48	0,03	0	19,49	0,04	0	19,53	0,08	0	19,53	0,08	0	19,53	0,08	0	19,49	0,04	0	19,46	0,01	0	19,24	-0,21	1
23103A201	SCHONE LUCHT - PLATEAU	Wezembeek-Oppem	94,63	3103	3279	24,45	24,48	0,04	0	24,50	0,05	0	24,60	0,15	0	24,50	0,05	0	24,63	0,18	0	24,60	0,15	0	24,60	0,15	0	24,61	0,16	0	24,53	0,08	0	24,42	-0,03	0	24,04	-0,41	1
23103A202	SCHONE LUCHT - PLATEAU	Wezembeek-Oppem	14,30	0	0	31,07	31,06	-0,01	0	30,98	-0,09	0	31,23	0,16	0	31,04	-0,02	0	31,47	0,41	-1	31,23	0,16	0	31,23	0,16	0	31,26	0,19	0	30,92	-0,14	0	30,86	-0,21	1	30,52	-0,54	1
23103A214	FUJI - ZIKKELENBERG	Wezembeek-Oppem	42,15	720	1708	21,79	21,80	0,02	0	21,80	0,02	0	21,89	0,10	0	21,82	0,04	0	21,87	0,08	0	21,89	0,10	0	21,89	0,10	0	21,89	0,10	0	21,85	0,06	0	21,73	-0,05	0	21,48	-0,31	1
23103A30-	WEZEMBEEK - KERN	Wezembeek-Oppem	26,68	879	3295	24,39	24,51	0,12	0	24,51	0,12	0	24,61	0,22	-1	24,56	0,17	0	24,59	0,20	-1	24,61	0,22	-1	24,61	0,22	-1	24,57	0,19	0	24,53	0,15	0	24,42	0,03	0	24,03	-0,35	1
23103A31-	VUILBEEK	Wezembeek-Oppem	50,76	1260	2482	22,49	22,53	0,04	0	22,55	0,06	0	22,61	0,12	0	22,55	0,07	0	22,60	0,11	0	22,60	0,12	0	22,60	0,12	0	22,57	0,09	0	22,51	0,02	0	22,48	-0,01	0	22,16	-0,33	1
23103A321	SINT-ROCHUS	Wezembeek-Oppem	16,65	502	3016	25,90	25,97	0,06	0	25,99	0,09	0	26,10	0,20	0	25,97	0,07	0	26,04	0,14	0	26,10	0,20	0	26,10	0,20	0	26,10	0,19	0	25,95	0,05	0	25,89	-0,02	0	25,45	-0,45	1
23103A322	SINT-ROCHUS	Wezembeek-Oppem	15,83	0	0	29,89	29,96	0,07	0	29,95	0,05	0	30,14	0,25	-1	29,92	0,02	0	30,04	0,14	0	30,14	0,25	-1	30,14	0,25	-1	30,01	0,12	0	29,94	0,04	0	29,82	-0,08	0	29,37	-0,53	1
23103A330	WARANDEBERG - SOCIALE WONINGE	Wezembeek-Oppem	16,14	358	2219	22,80	23,01	0,22	-1	22,98	0,19	0	23,03	0,23	-1	23,06	0,26	-1	23,07	0,27	-1	23,03	0,23	-1	23,03	0,23	-1	23,00	0,20	0	22,89	0,09	0	22,89	0,09	0	22,49	-0,31	1
23103A342	WARANDEPARK	Wezembeek-Oppem	25,21	201	797	22,68	22,84	0,16	0	22,82	0,14	0	22,88	0,20	-1	22,87	0,19	0	22,88	0,19	0	22,88	0,20	-1	22,88	0,20	-1	22,85	0,17	0	22,73	0,04	0	22,73	0,05	0	22,39	-0,29	1
23103A391	LANGE EIK	Wezembeek-Oppem	70,01	213	304	21,24	21,28	0,05	0	21,31	0,07	0	21,36	0,12	0	21,27	0,04	0	21,33	0,10	0	21,36	0,12	0	21,36	0,12	0	21,34	0,10	0	21,30	0,07	0	21,25	0,01	0	20,94	-0,29	1
23094A00-	ZAVENTEM-CENTRUM	Zaventem	17,28	1101	6371	25,24	25,30	0,06	0	25,56	0,32	-1	25,63	0,39	-1	25,10	-0,14	0	25,33	0,09	0	25,63	0,39	-1	25,63	0,39	-1	25,46	0,22	-1	24,99	-0,25	1	25,25	0,01	0	24,98	-0,26	1
23094A010	HOOGSTRAAT	Zaventem	21,10	1404	6653	25,39	25,61	0,22	-1	25,56	0,17	0	25,50	0,11	0	25,10	-0,29	1	25,61	0,22	-1	25,50	0,11	0	25,50	0,11	0	25,46	0,07	0	25,45	0,06	0	25,32	-0,07	0	24,80	-0,59	1

CODSEC	SECNAAM	deelgebied	opp (ha)	bev_2016	bvdh	Ref	G1A1	d G1A1	score	G1A2	d G1A2	score	G2A1	d G2A1	score	G3A1	d G3A1	score	G3A2	d G3A2	score	G2A1_sl	d sl	score	G2A1_ov	d ov	score	G2A1_rm	d rm	score	G1A1_dg	d dg	score	G1A2_sn	d sn	score	G2A1_ams	d ams	score
23094A02-	KOUTER	Zaventem	49,13	1821	3706	24,14	24,27	0,13	0	24,42	0,28	-1	24,40	0,27	-1	24,19	0,05	0	24,26	0,12	0	24,40	0,26	-1	24,40	0,26	-1	24,33	0,19	0	23,68	-0,46	1	24,25	0,11	0	23,73	-0,41	1
23094A031	DAAL	Zaventem	57,03	1347	2362	27,08	27,29	0,21	-1	27,86	0,78	-2	27,95	0,87	-2	27,13	0,05	0	27,29	0,21	-1	27,95	0,87	-2	27,95	0,87	-2	27,69	0,61	-2	26,60	-0,48	1	27,42	0,34	-1	27,09	0,01	0
23094A032	DAAL	Zaventem	14,94	0	0	34,59	34,49	-0,10	0	35,28	0,69	-2	35,89	1,30	-2	34,47	-0,13	0	34,05	-0,54	1	35,89	1,30	-2	35,89	1,30	-2	34,90	0,30	-1	33,50	-1,10	2	33,82	-0,77	2	34,76	0,17	0
23094A041	KEIBERG	Zaventem	11,23	861	7670	26,69	26,57	-0,13	0	26,88	0,19	0	27,06	0,37	-1	26,57	-0,12	0	26,67	-0,02	0	27,06	0,37	-1	27,06	0,37	-1	26,77	0,07	0	26,27	-0,43	1	26,46	-0,23	1	26,39	-0,30	1
23094A05-	VILVOORDELAAN	Zaventem	17,02	1140	6700	26,28	26,64	0,35	-1	26,39	0,11	0	26,36	0,08	0	26,01	-0,27	1	26,37	0,09	0	26,36	0,08	0	26,36	0,08	0	26,27	-0,01	0	26,57	0,29	-1	26,15	-0,13	0	25,67	-0,62	2
23094A0721	ZAVENTEM LEUVENSESTEENWEG	Zaventem	109,98	63	57	26,31	26,47	0,16	0	26,58	0,27	-1	26,57	0,26	-1	26,62	0,31	-1	26,54	0,23	-1	26,57	0,26	-1	26,57	0,26	-1	26,54	0,23	-1	25,34	-0,97	2	26,45	0,14	0	25,75	-0,56	1
23094A0722	ZAVENTEM LEUVENSESTEENWEG	Zaventem	47,73	0	0	35,92	36,01	0,08	0	36,19	0,26	-1	36,45	0,53	-1	36,38	0,46	-1	35,97	0,05	0	36,45	0,53	-1	36,45	0,53	-1	36,36	0,44	-1	32,84	-3,09	3	35,91	-0,01	0	35,21	-0,71	2
23094A081	IMBROEK	Zaventem	67,04	373	556	21,92	21,99	0,08	0	21,99	0,08	0	21,99	0,08	0	21,88	-0,04	0	21,94	0,02	0	21,99	0,08	0	21,99	0,08	0	21,98	0,06	0	21,64	-0,27	1	21,90	-0,01	0	21,51	-0,41	1
23094A11-	RODE CITE	Zaventem	21,28	998	4689	27,75	28,04	0,29	-1	27,75	0,00	0	27,88	0,13	0	27,43	-0,32	1	27,58	-0,17	0	27,88	0,13	0	27,88	0,13	0	27,68	-0,07	0	27,88	0,14	0	27,48	-0,26	1	27,15	-0,60	1
23094A12-	WITTE CITE	Zaventem	19,05	896	4704	25,44	25,67	0,23	-1	25,56	0,12	0	25,57	0,13	0	25,27	-0,17	0	25,48	0,04	0	25,57	0,13	0	25,57	0,13	0	25,46	0,02	0	25,55	0,11	0	25,33	-0,11	0	24,97	-0,47	1
23094A13-	FAZANTENLAAN -SOCIALE WONINGE	Zaventem	4,10	377	9204	24,50	24,71	0,21	-1	25,12	0,62	-2	25,09	0,59	-1	24,56	0,05	0	24,77	0,27	-1	25,09	0,59	-1	25,09	0,59	-1	24,96	0,45	-1	24,18	-0,32	1	24,87	0,37	-1	24,36	-0,14	0
23094A15-	DE HOEK	Zaventem	39,46	1600	4055	27,37	27,56	0,19	0	27,59	0,21	-1	27,88	0,51	-1	27,42	0,05	0	27,51	0,13	0	27,88	0,51	-1	27,88	0,51	-1	27,53	0,15	0	27,36	-0,01	0	27,19	-0,19	0	27,17	-0,21	1
23094A172	MAALBEEKWEG	Zaventem	16,41	11	67	29,96	29,57	-0,39	1	30,62	0,66	-2	30,72	0,76	-2	30,01	0,05	0	29,93	-0,03	0	30,72	0,76	-2	30,72	0,76	-2	30,12	0,16	0	29,22	-0,74	2	29,86	-0,10	0	29,87	-0,09	0
23094A231	WATERTOREN	Zaventem	32,32	1267	3920	23,35	23,52	0,16	0	23,49	0,14	0	23,47	0,12	0	23,26	-0,10	0	23,46	0,11	0	23,47	0,12	0	23,47	0,12	0	23,42	0,07	0	23,29	-0,06	0	23,32	-0,03	0	22,95	-0,40	1
23094A2MJ	ZAVENTEM VLIEGHAVEN	Zaventem	220,10	0	0	23,52	23,60	0,08	0	23,61	0,09	0	23,67	0,15	0	23,51	-0,01	0	23,52	0,00	0	23,67	0,15	0	23,67	0,15	0	23,59	0,07	0	23,42	-0,10	0	23,47	-0,05	0	23,23	-0,29	1
23094A2PJ	HODELEVELD	Zaventem	52,29	2	4	21,17	21,24	0,07	0	21,28	0,11	0	21,30	0,12	0	21,22	0,05	0	21,24	0,06	0	21,30	0,12	0	21,30	0,12	0	21,26	0,09	0	20,94	-0,24	1	21,19	0,01	0	20,89	-0,28	1
23002E0001	ZELLIK - CENTRUM	Zellik	30,79	1968	6392	24,04	23,96	-0,07	0	24,86	0,82	-2	24,97	0,93	-2	24,13	0,09	0	23,97	-0,07	0	24,97	0,93	-2	25,00	0,97	-2	24,91	0,87	-2	24,12	0,08	0	24,39	0,35	-1	24,45	0,41	-1
23002E0002	ZELLIK - CENTRUM	Zellik	8,62	0	0	35,10	34,14	-0,97	2	36,28	1,17	-2	37,21	2,10	-3	33,33	-1,77	2	33,89	-1,22	2	37,21	2,10	-3	37,24	2,14	-3	36,26	1,16	-2	34,37	-0,73	2	34,72	-0,39	1	36,29	1,18	-2
23002E01-	BREUGHELPARK	Zellik	16,62	1690	10166	21,68	21,64	-0,04	0	22,08	0,40	-1	22,17	0,49	-1	21,73	0,05	0	21,68	0,00	0	22,17	0,49	-1	22,18	0,50	-1	22,13	0,45	-1	21,79	0,11	0	21,83	0,15	0	21,74	0,05	0
23002E020	HOOGTEPUNT	Zellik	14,18	897	6324	21,07	20,98	-0,09	0	21,51	0,45	-1	21,55	0,49	-1	21,32	0,26	-1	21,00	-0,06	0	21,55	0,49	-1	21,55	0,48	-1	21,46	0,39	-1	21,13	0,06	0	21,30	0,23	-1	21,01	-0,05	0
23002E042	MOLEKEN	Zellik	125,12	2218	1773	20,25	19,78	-0,48	1	20,24	-0,01	0	20,34	0,08	0	20,08	-0,17	0	19,93	-0,32	1	20,34	0,08	0	20,33	0,08	0	20,27	0,02	0	19,93	-0,33	1	20,10	-0,16	0	19,87	-0,38	1
23002E052	NEERZELLIK	Zellik	38,47	972	2526	21,42	20,69	-0,73	2	21,20	-0,22	1	21,34	-0,08	0	20,76	-0,66	2	20,84	-0,58	1	21,33	-0,09	0	21,36	-0,06	0	21,22	-0,20	1	20,83	-0,59	1	20,92	-0,50	1	20,85	-0,57	1
23002E0811	ZELLIK VERSPREIDE BEWONING	Zellik	4,76	148	3107	22,67	22,05	-0,62	2	22,69	0,02	0	22,88	0,20	-1	22,21	-0,46	1	22,18	-0,49	1	22,87	0,20	-1	22,91	0,24	-1	22,75	0,08	0	22,23	-0,44	1	22,41	-0,26	1	22,39	-0,28	1
23002E0812	ZELLIK VERSPREIDE BEWONING	Zellik	59,20	0	0	22,94	22,20	-0,74	2	22,93	-0,01	0	23,20	0,26	-1	22,52	-0,42	1	22,45	-0,49	1	23,20	0,26	-1	23,22	0,29	-1	23,04	0,10	0	22,42	-0,52	1	22,64	-0,30	1	22,66	-0,28	1
23002E0911	HOOGHOF	Zellik	10,43	83	796	21,52	21,04	-0,48	1	21,71	0,19	0	21,79	0,27	-1	21,12	-0,40	1	21,05	-0,48	1	21,79	0,27	-1	21,85	0,32	-1	21,60	0,08	0	21,17	-0,35	1	21,32	-0,20	1	21,34	-0,18	0
23002E0912	HOOGHOF	Zellik	96,22	0	0	27,22	26,96	-0,26	1	28,73	1,51	-2	28,87	1,65	-2	26,98	-0,23	1	26,45	-0,77	2	28,88	1,66	-2	27,67	0,45	-1	28,19	0,97	-2	27,18	-0,04	0	27,50	0,28	-1	28,13	0,91	-2
23002E10-	ZELLIK STEENWEG OP GENT	Zellik	5,92	350	5912	27,14	28,58	1,44	-2	28,55	1,41	-2	28,62	1,48	-2	27,85	0,71	-2	27,91	0,77	-2	28,62	1,48	-2	28,64	1,50	-2	28,44	1,30	-2	28,82	1,68	-2	28,05	0,91	-2	27,75	0,61	-2
23002E11-	HORING	Zellik	31,24	1613	5164	25,85	26,32	0,47	-1	26,44	0,59	-1	26,57	0,72	-2	25,84	-0,01	0	25,86	0,01	0	26,57	0,71	-2	26,58	0,73	-2	26,38	0,53	-1	26,48	0,63	-2	26,06	0,21	-1	25,82	-0,03	0
23002E12-	KERREMANSHOEK	Zellik	7,63	252	3303	25,57	25,67	0,10	0	25,53	-0,04	0	25,74	0,16	0	25,56	-0,01	0	25,72	0,14	0	25,74	0,16	0	25,73	0,16	0	25,62	0,05	0	25,75	0,17	0	25,29	-0,28	1	24,95	-0,63	2
23002E1901	RENBAAN	Zellik	36,04	36	100	23,80	23,83	0,02	0	24,18	0,38	-1	24,22	0,42	-1	23,67	-0,13	0	23,65	-0,15	0	24,22	0,42	-1	24,24	0,44	-1	24,02	0,22	-1	23,94	0,13	0	23,81	0,01	0	23,67	-0,14	0
23002E1902	RENBAAN	Zellik	7,22	0	0	33,83	32,91	-0,92	2	34,93	1,10	-2	35,33	1,50	-2	30,75	-3,08	3	30,82	-3,01	3	35,33	1,50	-2	35,42	1,59	-2	34,57	0,74	-2	33,17	-0,66	2	33,45	-0,38	1	34,25	0,42	-1

deelgebied	opp (ha)	inw_2016	inw/km²	Ref	G1A1	d G1A1	score	G1A2	d G1A2	score	G2A1	d G2A1	score	G3A1	d G3A1	score	G3A2	d G3A2	score	G2A1_sl	d sl	score	G2A1_ov	d ov	score	G2A1_rm	d rm	score	G1A1_dg	d dg	score	G1A2_sn	d sn	score	G2A1_ams	d ams	score
Anderlecht	1127,20	113141	10037	29,34	29,32	-0,02	0	29,49	0,15	0	29,44	0,10	0	29,50	0,16	0	29,51	0,17	0	29,44	0,10	0	29,44	0,10	0	29,46	0,12	0	29,46	0,12	0	29,43	0,08	0	28,44	-0,90	2
Asse	1058,22	9326	881	15,33	15,36	0,03	0	15,40	0,07	0	15,38	0,05	0	15,49	0,16	0	15,47	0,13	0	15,38	0,05	0	15,38	0,05	0	15,44	0,11	0	15,42	0,09	0	15,35	0,02	0	15,13	-0,20	1
Bekkerzeel	279,12	1203	431	18,32	18,13	-0,18	0	18,35	0,03	0	18,44	0,12	0	18,31	-0,01	0	18,29	-0,03	0	18,44	0,12	0	18,44	0,12	0	18,43	0,12	0	18,29	-0,02	0	18,29	-0,02	0	18,01	-0,30	1
Bouchout	289,01	2203	762	19,24	19,34	0,10	0	19,42	0,17	0	19,34	0,10	0	19,24	0,00	0	19,35	0,11	0	19,34	0,10	0	19,34	0,09	0	19,27	0,03	0	19,40	0,16	0	19,22	-0,02	0	18,94	-0,30	1
Brussegem	1260,23	2966	235	14,92	14,98	0,06	0	14,93	0,01	0	14,93	0,01	0	14,96	0,04	0	15,04	0,12	0	14,92	0,01	0	14,92	0,00	0	14,98	0,06	0	15,03	0,12	0	14,88	-0,04	0	14,63	-0,29	1
Brussel	447,96	53462	11935	35,35	35,33	-0,02	0	35,48	0,13	0	35,48	0,12	0	35,53	0,18	0	35,56	0,20	-1	35,47	0,12	0	35,47	0,12	0	35,52	0,17	0	35,45	0,10	0	35,39	0,04	0	34,15	-1,20	2
Diegem	582,97	5729	983	28,58	28,74	0,16	0	28,81	0,23	-1	28,97	0,39	-1	28,66	0,08	0	28,76	0,18	0	28,97	0,39	-1	28,97	0,39	-1	28,76	0,18	0	28,71	0,13	0	28,47	-0,11	0	28,18	-0,40	1
Dilbeek	856,30	15603	1822	21,13	21,18	0,05	0	21,35	0,22	-1	21,29	0,16	0	21,24	0,10	0	21,24	0,11	0	21,29	0,16	0	21,29	0,16	0	21,23	0,09	0	21,27	0,13	0	21,25	0,12	0	20,77	-0,36	1
Drogenbos	212,08	3386	1597	25,03	25,04	0,01	0	25,11	0,07	0	25,09	0,06	0	25,08	0,05	0	25,09	0,06	0	25,09	0,06	0	25,09	0,06	0	25,09	0,06	0	25,08	0,05	0	25,07	0,04	0	24,63	-0,40	1
Elsene	940,15	95940	10205	29,00	29,01	0,01	0	29,10	0,10	0	29,12	0,12	0	29,11	0,11	0	29,11	0,11	0	29,12	0,12	0	29,12	0,12	0	29,12	0,12	0	29,06	0,06	0	29,04	0,04	0	28,10	-0,90	2
Etterbeek-Sint-Joost	656,24	91743	13980	30,46	30,48	0,03	0	30,57	0,11	0	30,60	0,14	0	30,61	0,16	0	30,61	0,16	0	30,60	0,14	0	30,60	0,14	0	30,61	0,15	0	30,49	0,04	0	30,52	0,06	0	29,42	-1,04	2
Evere	508,42	39540	7777	30,79	30,82	0,03	0	30,94	0,15	0	30,89	0,10	0	30,92	0,12	0	30,88	0,09	0	30,89	0,10	0	30,89	0,10	0	30,94	0,14	0	30,79	0,00	0	30,90	0,11	0	29,97	-0,82	2
Ganshoren	243,16	24258	9976	28,73	28,96	0,23	-1	28,88	0,15	0	28,95	0,22	-1	28,97	0,23	-1	29,09	0,35	-1	28,95	0,22	-1	28,94	0,21	-1	28,94	0,21	-1	29,02	0,29	-1	28,73	0,00	0	28,03	-0,70	2
Grimbergen	1386,55	14585	1052	22,34	22,34	0,00	0	22,49	0,15	0	22,49	0,16	0	22,22	-0,12	0	22,29	-0,05	0	22,49	0,16	0	22,49	0,16	0	22,35	0,02	0	22,36	0,03	0	22,22	-0,11	0	22,09	-0,25	1
Groot-Bijgaarden	643,73	9072	1409	20,57	20,82	0,24	-1	20,92	0,34	-1	20,91	0,34	-1	20,85	0,27	-1	20,87	0,29	-1	20,91	0,33	-1	20,91	0,34	-1	20,86	0,28	-1	20,95	0,38	-1	20,78	0,21	-1	20,39	-0,18	0
Haren	612,51	5751	939	27,72	27,79	0,07	0	27,88	0,16	0	27,84	0,12	0	27,77	0,05	0	27,85	0,13	0	27,84	0,12	0	27,84	0,12	0	27,81	0,09	0	27,82	0,10	0	27,75	0,03	0	27,16	-0,57	1
Houtem	521,09	3017	579	18,44	18,46	0,02	0	18,52	0,08	0	18,58	0,14	0	18,50	0,06	0	18,48	0,04	0	18,58	0,14	0	18,58	0,14	0	18,55	0,11	0	18,48	0,04	0	18,45	0,01	0	18,21	-0,23	1
Itterbeek	812,88	6940	854	17,65	17,72	0,06	0	17,80	0,15	0	17,77	0,12	0	17,75	0,09	0	17,75	0,10	0	17,77	0,12	0	17,77	0,12	0	17,76	0,11	0	17,76	0,10	0	17,73	0,08	0	17,45	-0,20	1
Jette	519,77	51422	9893	28,27	28,38	0,11	0	28,50	0,23	-1	28,47	0,20	-1	28,34	0,07	0	28,36	0,09	0	28,47	0,20	0	28,43	0,16	0	28,41	0,15	0	28,48	0,21	-1	28,34	0,07	0	27,60	-0,67	2
Kassei	310,01	6256	2018	25,35	25,40	0,04	0	25,55	0,20	0	25,59	0,24	-1	25,51	0,15	0	25,36	0,01	0	25,59	0,24	-1	25,59	0,24	-1	25,42	0,07	0	25,42	0,07	0	25,26	-0,10	0	25,10	-0,25	1
Kobbegem	387,39	586	151	15,50	15,49	-0,01	0	15,42	-0,08	0	15,46	-0,04	0	15,47	-0,03	0	15,60	0,10	0	15,46	-0,04	0	15,46	-0,04	0	15,49	-0,01	0	15,57	0,07	0	15,38	-0,12	0	15,13	-0,37	1
Koningslo	269,90	8908	3300	26,18	26,26	0,08	0	26,47	0,29	-1	26,52	0,34	-1	26,23	0,05	0	26,26	0,08	0	26,52	0,34	-1	26,52	0,34	-1	26,30	0,11	0	26,31	0,13	0	26,05	-0,13	0	25,94	-0,24	1
Kraainem	591,30	13713	2319	24,35	24,49	0,14	0	24,55	0,20	-1	24,59	0,25	-1	24,52	0,18	0	24,57	0,23	-1	24,59	0,24	-1	24,59	0,24	-1	24,57	0,23	-1	24,25	-0,10	0	24,46	0,11	0	23,88	-0,47	1
Laken	1106,54	62080	5610	30,48	30,45	-0,04	0	30,60	0,11	0	30,62	0,13	0	30,54	0,06	0	30,59	0,11	0	30,61	0,13	0	30,55	0,07	0	30,60	0,12	0	30,57	0,09	0	30,47	-0,02	0	29,57	-0,91	2
Machelen	563,15	9034	1604	28,33	28,47	0,14	0	28,62	0,29	-1	28,81	0,47	-1	28,53	0,19	0	28,49	0,16	0	28,81	0,47	-1	28,81	0,47	-1	28,53	0,20	-1	28,50	0,17	0	28,26	-0,07	0	28,11	-0,22	1
Meise	917,13	8337	909	19,99	20,06	0,07	0	20,13	0,14	0	20,15	0,16	0	20,02	0,03	0	20,06	0,07	0	20,15	0,16	0	20,15	0,16	0	20,12	0,13	0	20,11	0,12	0	19,98	-0,01	0	19,68	-0,30	1
Melsbroek	635,59	2547	401	24,94	24,98	0,04	0	25,04	0,11	0	25,10	0,16	0	24,96	0,02	0	24,99	0,06	0	25,10	0,16	0	25,10	0,16	0	25,05	0,12	0	25,10	0,17	0	24,94	0,01	0	24,63	-0,31	1
Molenbeek-Koekelberg	719,36	118115	16419	31,09	31,08	0,00	0	31,18	0,09	0	31,21	0,12	0	31,29	0,20	0	31,31	0,22	-1	31,21	0,12	0	31,21	0,12	0	31,25	0,16	0	31,23	0,14	0	31,14	0,05	0	30,05	-1,04	2
Mollem	664,94	2244	337	14,54	14,53	-0,01	0	14,54	0,00	0	14,56	0,02	0	14,55	0,00	0	14,57	0,03	0	14,56	0,02	0	14,56	0,02	0	14,57	0,03	0	14,55	0,01	0	14,52	-0,02	0	14,40	-0,14	0
Nederoverheembeek	624,50	29516	4726	27,98	27,92	-0,06	0	28,04	0,07	0	28,12	0,14	0	27,98	0,00	0	27,95	-0,02	0	28,12	0,14	0	28,12	0,14	0	28,09	0,11	0	27,98	0,01	0	27,93	-0,05	0	27,40	-0,57	1
Neerpede	669,24	4687	700	23,99	23,97	-0,02	0	24,14	0,15	0	24,11	0,12	0	24,06	0,08	0	24,06	0,07	0	24,11	0,12	0	24,11	0,12	0	24,09	0,10	0	24,06	0,08	0	24,08	0,09	0	23,49	-0,50	1
Negenmanneke	421,20	8135	1931	23,22	23,22	0,00	0	23,29	0,07	0	23,28	0,06	0	23,26	0,04	0	23,26	0,04	0	23,28	0,06	0	23,28	0,06	0	23,27	0,05	0	23,26	0,04	0	23,26	0,04	0	22,91	-0,31	1
Nossegem	394,52	3021	766	21,22	21,31	0,09	0	21,35	0,13	0	21,26	0,04	0	21,50	0,27	-1	21,49	0,27	-1	21,26	0,04	0	21,26	0,04	0	21,31	0,09	0	20,94	-0,29	1	21,30	0,08	0	20,76	-0,47	1
Oudergem-Watermaal-Bosvoorde	1049,73	55456	5283	22,32	22,34	0,01	0	22,40	0,07	0	22,40	0,08	0	22,39	0,07	0	22,39	0,07	0	22,40	0,08	0	22,40	0,08	0	22,40	0,08	0	22,37	0,05	0	22,34	0,01	0	21,75	-0,58	1
Perk	783,86	2808	358	19,93	19,96	0,02	0	20,02	0,08	0	20,06	0,12	0	19,97	0,03	0	19,99	0,06	0	20,06	0,12	0	20,06	0,12	0	20,04	0,11	0	20,00	0,07	0	19,95	0,02	0	19,66	-0,27	1
Peutie	312,38	2551	817	24,06	24,10	0,04	0	24,18	0,12	0	24,30	0,25	-1	24,16	0,10	0	24,13	0,07	0	24,30	0,25	-1	24,30	0,25	-1	24,24	0,19	0	24,14	0,09	0	24,08	0,02	0	23,79	-0,27	1
Relegem	361,48	1537	425	17,59	17,61	0,01	0	17,50	-0,09	0	17,51	-0,09	0	17,39	-0,20	1	17,69	0,09	0	17,51	-0,09	0	17,48	-0,11	0	17,49	-0,10	0	17,73	0,13	0	17,35	-0,24	1	17,10	-0,49	1
Schaarbeek	791,81	132555	16741	32,66	32,64	-0,02	0	32,76	0,11	0	32,73	0,07	0	32,79	0,13	0	32,79	0,14	0	32,73	0,07	0	32,73	0,07	0	32,79	0,13	0	32,68	0,02	0	32,73	0,07	0	31,51	-1,14	2
Sint-Agatha-Berchem	297,52	24215	8139	26,00	26,06	0,06	0	26,15	0,14	0	26,21	0,20	-1	26,19	0,19	0	26,22	0,22	-1	26,20	0,20	0	26,20	0,20	0	26,16	0,16	0	26,22	0,21	-1	26,04	0,03	0	25,35	-0,65	2
Sint-Lambrechts-Woluwe	734,39	54309	7395	27,12	27,16	0,04	0	27,23	0,12	0	27,25	0,13	0	27,27	0,15	0	27,29	0,17	0	27,25	0,13	0	27,25	0,13	0	27,26	0,14	0	26,92	-0,19	0	27,19	0,08	0	26,26	-0,86	2
Sint-Martens-Bodegem	417,46	1758	421	14,47	14,52	0,05	0	14,60	0,13	0	14,61	0,14	0	14,55	0,08	0	14,55	0,08	0	14,61	0,14	0	14,61	0,14	0	14,59	0,12	0	14,56	0,09	0	14,54	0,07	0	14,35	-0,12	0
Sint-Pieters-Woluwe	895,44	41200	4601	23,48	23,54	0,05	0	23,59	0,11	0	23,62	0,14	0	23,60	0,12	0	23,63	0,14	0	23,62	0,14	0	23,62	0,14	0	23,62	0,14	0	23,55	0,07	0	23,55	0,07	0	22,85	-0,63	2
Sint-Stevens-Woluwe	633,31	8709	1375	27,81	27,85	0,04	0	27,92	0,11	0	27,93	0,12	0	27,94	0,13	0	27,88	0,07	0	27,93	0,12	0	27,93	0,12	0	27,85	0,03	0	26,62	-1,19	2	27,79	-0,02	0	27,04	-0,78	2
Sint-Ulriks-Kapelle	585,29	2388	408	15,99	16,00	0,01	0	16,16	0,17	0	16,19	0,20	-1	16,14	0,15	0	16,12	0,13	0	16,19	0,20	-1	16,19	0,20	-1	16,20	0,21	-1	16,14	0,15	0	16,12	0,13	0	15,82	-0,17	0
Steenokkerzeel	932,33	6568	704	22,25	22,28	0,02	0	22,32	0,07	0	22,25	0,00	0	22,27	0,02	0	22,33	0,07	0	22,25	0,00	0	22,25	0,00	0	22,30	0,04	0	22,29	0,04	0	22,28	0,02	0	21,90	-0,35	1
Sterrebeek	928,25	8041	866	21,55	21,63	0,08	0	21,66	0,11	0	21,70	0,16	0	21,72	0,17	0	21,69	0,15	0	21,70	0,15	0	21,70	0,15	0	21,68	0,14	0	21,50	-0,04	0	21,60	0,05	0	21,19	-0,36	1
Strombeek-Bever	518,32	13953	2692	26,63	26,38	-0,25	1	26,64	0,00	0	26,64	0,01	0	26,26	-0,38	1	26,36	-0,28	1	26,64	0,00	0	26,64	0,00	0	26,43	-0,20	1	26,47	-0,17	0	26,24	-0,39	1	25,94	-0,69	2
Verbrande Brug	485,77	1550	319	18,79	18,77	-0,02	0	18,86	0,07	0	18,87	0,08	0	18,82	0,04	0	18,77	-0,01	0	18,87	0,08	0	18,87	0,08	0	18,85	0,07	0	18,80	0,01	0	18,77	-0,02	0	18,56	-0,22	1
Vilvoorde	745,41	22217	2981	23,79	23,80	0,01	0	23,90	0,11	0	23,95	0,16	0	23,89	0,10	0	23,84	0,05	0	23,94	0,16	0	23,94	0,16	0	23,90	0,11	0	23,83	0,04	0	23,78	-0,01	0	23,45	-0,34	1
Vorst-Sint-Gillis	875,81	105744	12074	31,30	31,30	0,00	0	31,40	0,10	0	31,39	0,09	0	31,42	0,12	0	31,43	0,13	0	31,39	0,09	0	31,39	0,09	0	31,40	0,10	0	31,38	0,08	0	31,35	0,05	0	30,39	-0,91	2
Walfergem	317,02	2297	725	15,47	15,30	-0,17	0	15,47	0,00	0	15,51	0,04	0	15,44	-0,03	0	15,41	-0,06	0	15,51	0,04	0	15,51	0,04	0	15,50	0,03	0	15,40	-0,07	0	15,42	-0,05	0	15,21	-0,26	1
Wemmel	588,70	13855	2353	22,72	22,83	0,12	0	23,14	0,42	-1	23,03	0,31	-1	22,58	-0,14	0	22,55	-0,17	0	23,02	0,30	-1	22,87	0,15	0	22,82	0,11	0	22,95	0,23	-1	22,66	-0,06	0	22,43	-0,29	1
Wezembeek-Oppem	641,84	13695	2134	22,65	22,70	0,04	0	22,71	0,06	0	22,79	0,13	0	22,71	0,06	0	22,77	0,12	0	22,79	0,13	0	22,79	0,13	0	22,77	0,12	0	22,75	0,09	0	22,64	-0,01	0	22,31	-0,34	1
Zaventem	817,49	13261	1622	25,65	25,82	0,17	0	25,90	0,25	-1	25,96	0,31	-1	25,55	-0,10	0	25,75	0,10	0	25,96	0,31	-1	25,96	0,31	-1	25,80	0,15	0	25,51	-0,14	0	25,62	-0,03	0	25,28	-0,37	1
Zellik	492,46	10227	2077	22,71	22,62	-0,09	0	23,09	0,38	-1	23,19	0,49	-1	22,67	-0,04	0	22,58	-0,13	0	23,19	0,49	-1	23,21	0,50	-1	23,10	0,39	-1	22,77	0,07	0	22,79	0,08	0	22,65	-0,06	0
TOTAAL	**35438,43**	**1365360**	**3853**	**28,36**	**28,38**	**0,02**	**0**	**28,49**	**0,13**	**0**	**28,49**	**0,13**	**0**	**28,47**	**0,11**	**0**	**28,49**	**0,13**	**0**	**28,49**	**0,13**	**0**	**28,49**	**0,13**	**0**	**28,49**	**0,13**	**0**	**28,42**	**0,06**	**0**	**28,40**	**0,04**	**0**	**27,56**	**-0,80**	**2**
Vlaanderen	22618,68	262226	1159	22,72	22,77	0,04	0	22,89	0,17	0	22,91	0,19	0	22,76	0,04	0	22,78	0,05	0	22,91	0,19	0	22,91	0,18	0	22,83	0,11	0	22,74	0,02	0	22,71	-0,02	0	22,39	-0,33	1
Brussel	12819,75	1103134	8605	29,70	29,71	0,01	0	29,82	0,12	0	29,82	0,12	0	29,83	0,13	0	29,85	0,15	0	29,82	0,12	0	29,81	0,11	0	29,83	0,13	0	29,77	0,07	0	29,75	0,05	0	28,79	-0,91	2
zone Wemmel	8485,17	192541	2269	26,55	26,61	0,05	0	26,73	0,18	0	26,74	0,18	0	26,62	0,06	0	26,65	0,10	0	26,73	0,18	0	26,69	0,14	0	26,70	0,14	0	26,71	0,16	0	26,56	0,01	0	25,93	-0,63	2
zone Vilvoorde	5737,08	111587	1945	25,50	25,48	-0,02	0	25,62	0,12	0	25,68	0,18	0	25,49	-0,01	0	25,49	-0,01	0	25,68	0,18	0	25,68	0,18	0	25,57	0,06	0	25,52	0,02	0	25,40	-0,10	0	25,10	-0,40	1
zone Zaventem	6692,81	220489	3294	30,76	30,77	0,01	0	30,88	0,13	0	30,86	0,10	0	30,86	0,11	0	30,88	0,12	0	30,86	0,10	0	30,86	0,10	0	30,89	0,13	0	30,72	-0,04	0	30,82	0,06	0	29,82	-0,94	2

CODSEC	SECNAAM	deelgebied	opp (ha)	bev_2016	bvdh	Ref	G1A1	G1A1_es	G1A2	G1A2_es	G2A1	G2A1_es	G3A1	G3A1_es	G3A2	G3A2_es	G2A1_sl	sl_es	G2A1_ov	ov_es	G2A1_rm	rm_es	G1A1_dg	dg_es	G1A2_sn	sn_es	G2A1_ams	ams_es
21001A00-	VERZET	Anderlecht	13,01	2934	22557	29,44	0	-1	0	-1	0	-1	-1	-2	-1	-2	0	-1	0	-1	0	-1	0	-1	0	-1	2	1
21001A011	KLEINMOLEN	Anderlecht	17,89	3077	17199	31,40	0	-1	0	-1	0	-1	-1	-2	-1	-2	0	-1	0	-1	0	-1	-1	-2	0	-1	2	1
21001A02-	WAYEZ	Anderlecht	2,93	1009	34378	31,36	0	-1	0	-1	0	-1	-1	-2	-1	-2	0	-1	0	-1	0	-1	0	-1	0	-1	2	1
21001A031	RAUTER-ZUID	Anderlecht	10,89	1963	18019	29,21	0	-1	0	-1	0	-1	0	-1	0	-1	0	-1	0	-1	0	-1	0	-1	0	-1	2	1
21001A041	VEEWEIDE-ZUID	Anderlecht	15,75	2627	16683	28,32	0	-1	0	-1	0	-1	0	-1	0	-1	0	-1	0	-1	0	-1	0	-1	0	-1	2	1
21001A051	LINDE-OOST	Anderlecht	10,42	1473	14136	27,67	0	-1	0	-1	0	-1	0	-1	0	-1	0	-1	0	-1	0	-1	0	-1	0	-1	2	1
21001A07-	BIRMINGHAM	Anderlecht	25,48	350	1373	30,81	0	-1	0	-1	0	-1	0	-1	-1	-2	0	-1	0	-1	0	-1	0	-1	0	-1	2	1
21001A08-	ASTRID (PARK)	Anderlecht	16,49	2	12	26,51	0	-1	0	-1	0	-1	0	-1	0	-1	0	-1	0	-1	0	-1	0	-1	0	-1	2	1
21001A10-	PORSELEIN	Anderlecht	8,01	1063	13279	27,88	0	-1	0	-1	0	-1	0	-1	0	-1	0	-1	0	-1	0	-1	0	-1	0	-1	2	1
21001A112	BIESTEBROEK	Anderlecht	16,00	2905	18154	29,70	0	-1	0	-1	0	-1	0	-1	0	-1	0	-1	0	-1	0	-1	0	-1	0	-1	2	1
21001A120	MINIEMEN	Anderlecht	12,78	3526	27589	29,48	0	-1	0	-1	0	-1	-1	-2	-1	-2	0	-1	0	-1	0	-1	0	-1	0	-1	2	1
21001A132	RAUTER-NORD	Anderlecht	7,67	1079	14072	29,15	0	-1	0	-1	0	-1	0	-1	0	-1	0	-1	0	-1	0	-1	0	-1	0	-1	2	1
21001A142	VEEWEIDE-NORD	Anderlecht	8,78	1135	12934	28,40	0	-1	0	-1	0	-1	0	-1	-1	-2	0	-1	0	-1	0	-1	0	-1	0	-1	2	1
21001A152	LINDE-WEST	Anderlecht	7,55	1366	18095	28,55	0	-1	-1	-2	0	-1	0	-1	0	-1	0	-1	0	-1	0	-1	0	-1	0	-1	2	1
21001A30-	BIZET	Anderlecht	19,45	2936	15097	27,37	0	-1	0	-1	0	-1	0	-1	0	-1	0	-1	0	-1	0	-1	0	-1	0	-1	2	1
21001A31-	BERGENSESTEENWEG - SINT-LUKAS	Anderlecht	9,47	791	8355	29,41	0	-1	0	-1	0	-1	0	-1	0	-1	0	-1	0	-1	0	-1	0	-1	0	-1	2	1
21001A32-	DAGERAAD	Anderlecht	16,06	3840	23913	28,06	0	-1	0	-1	0	-1	0	-1	0	-1	0	-1	0	-1	0	-1	0	-1	0	-1	2	1
21001A331	WALCOURT	Anderlecht	7,17	195	2720	27,06	0	-1	0	-1	0	-1	0	-1	0	-1	0	-1	0	-1	0	-1	0	-1	0	-1	2	1
21001A332	RAD	Anderlecht	7,75	1234	15926	26,05	0	-1	0	-1	0	-1	0	-1	0	-1	0	-1	0	-1	0	-1	0	-1	0	-1	1	0
21001A34-	RAD - TUINWIJK	Anderlecht	20,23	2246	11103	26,32	0	-1	0	-1	0	-1	0	-1	0	-1	0	-1	0	-1	0	-1	0	-1	0	-1	2	1
21001A350	COOVI - WOONZONE	Anderlecht	18,90	1353	7158	27,37	0	-1	0	-1	0	-1	0	-1	0	-1	0	-1	0	-1	0	-1	0	-1	0	-1	2	1
21001A3MJ1	COOVI I	Anderlecht	14,00	12	86	28,12	0	-1	0	-1	0	-1	0	-1	0	-1	0	-1	0	-1	0	-1	0	-1	0	-1	2	1
21001A3MJ2	COOVI I	Anderlecht	11,32	0	0	32,84	0	-1	-1	-2	0	-1	0	-1	0	-1	0	-1	0	-1	0	-1	0	-1	0	-1	2	1
21001A401	ARBORETUM	Anderlecht	6,05	766	12666	26,86	0	-1	0	-1	0	-1	0	-1	0	-1	0	-1	0	-1	0	-1	0	-1	0	-1	2	1
21001A41-	ROMAIN ROLLAND	Anderlecht	19,84	2315	11669	25,91	0	-1	0	-1	0	-1	0	-1	0	-1	0	-1	0	-1	0	-1	0	-1	0	-1	2	1
21001A42-	DE KAT	Anderlecht	6,37	555	8718	25,53	0	-1	0	-1	0	-1	0	-1	0	-1	0	-1	0	-1	0	-1	0	-1	0	-1	2	1
21001A43-	VAN BEETHOVEN	Anderlecht	7,36	1339	18200	27,17	0	-1	0	-1	0	-1	0	-1	0	-1	0	-1	0	-1	0	-1	0	-1	0	-1	2	1
21001A441	DR. ROUX	Anderlecht	12,76	2238	17541	26,83	0	-1	0	-1	0	-1	0	-1	0	-1	0	-1	0	-1	0	-1	0	-1	0	-1	2	1
21001A451	VENIZELOS	Anderlecht	11,85	1675	14131	26,27	0	-1	0	-1	0	-1	0	-1	0	-1	0	-1	0	-1	0	-1	0	-1	0	-1	2	1
21001A472	GEMEENTESTADION - INDUSTRIE	Anderlecht	8,54	531	6217	27,35	0	-1	0	-1	0	-1	0	-1	0	-1	0	-1	0	-1	0	-1	0	-1	0	-1	2	1
21001A492	VIJVERS - PARK	Anderlecht	7,54	0	0	26,75	0	-1	0	-1	0	-1	0	-1	0	-1	0	-1	0	-1	0	-1	0	-1	0	-1	2	1
21001A503	VIVES	Anderlecht	5,79	1612	27835	26,94	0	-1	0	-1	0	-1	0	-1	0	-1	0	-1	0	-1	0	-1	0	-1	0	-1	2	1
21001A51-	SCHERDEMAAL	Anderlecht	18,85	1548	8211	26,18	0	-1	0	-1	0	-1	0	-1	0	-1	0	-1	0	-1	0	-1	0	-1	0	-1	2	1
21001A52-	SCHERDEMAAL-NOORD	Anderlecht	16,85	496	2944	26,49	0	-1	0	-1	0	-1	0	-1	0	-1	0	-1	0	-1	0	-1	0	-1	0	-1	2	1
21001A53-	NELLIE MELBA	Anderlecht	8,97	425	4739	26,42	0	-1	0	-1	0	-1	0	-1	0	-1	0	-1	0	-1	0	-1	0	-1	0	-1	2	1
21001A5521	KLAVER	Anderlecht	35,35	2482	7021	26,75	0	-1	0	-1	0	-1	0	-1	0	-1	0	-1	0	-1	0	-1	0	-1	0	-1	2	1
21001A5522	KLAVER	Anderlecht	11,61	0	0	29,64	0	-1	-1	-2	0	-1	0	-1	0	-1	0	-1	0	-1	0	-1	0	-1	0	-1	2	1
21001A712	SCHEUT - DE SMET	Anderlecht	8,45	915	10822	30,22	0	-1	0	-1	0	-1	-1	-2	-1	-2	0	-1	0	-1	0	-1	0	-1	0	-1	2	1
21001A72-	OSSEGEM	Anderlecht	19,11	3315	17345	29,06	0	-1	0	-1	0	-1	-1	-2	-1	-2	0	-1	0	-1	0	-1	0	-1	0	-1	2	1
21001A732	SCHEUTVELD	Anderlecht	12,32	292	2370	27,61	0	-1	0	-1	0	-1	0	-1	0	-1	0	-1	0	-1	0	-1	0	-1	0	-1	2	1
21001A74-	SCHEUT-WEST	Anderlecht	15,19	2563	16872	28,26	0	-1	0	-1	0	-1	0	-1	0	-1	0	-1	0	-1	0	-1	0	-1	0	-1	2	1
21001A783	SCHEUT-INTERNAAT	Anderlecht	4,42	1	23	28,46	0	-1	0	-1	0	-1	0	-1	0	-1	0	-1	0	-1	0	-1	0	-1	0	-1	2	1
21001A80-	VOOR	Anderlecht	22,73	2841	12499	27,59	0	-1	-1	-2	0	-1	0	-1	0	-1	0	-1	0	-1	0	-1	0	-1	0	-1	2	1
21001A811	BROEK	Anderlecht	13,47	1802	13375	27,60	0	-1	0	-1	0	-1	0	-1	0	-1	0	-1	0	-1	0	-1	0	-1	0	-1	2	1
21001A812	BROEK	Anderlecht	9,72	0	0	29,74	0	-1	-1	-2	-1	-2	0	-1	0	-1	-1	-2	-1	-2	0	-1	0	-1	0	-1	2	1
21001A821	MOORTEBEEK	Anderlecht	25,09	1829	7291	25,82	0	-1	0	-1	0	-1	0	-1	0	-1	0	-1	0	-1	0	-1	0	-1	0	-1	2	1
21001A822	MOORTEBEEK	Anderlecht	6,78	0	0	29,22	0	-1	-1	-2	-1	-2	0	-1	0	-1	-1	-2	-1	-2	0	-1	0	-1	0	-1	2	1
21001A83-	PETERBOS	Anderlecht	17,30	3259	18841	26,45	0	-1	0	-1	0	-1	0	-1	0	-1	0	-1	0	-1	0	-1	0	-1	0	-1	2	1
21001A84-	DICHTKUNST	Anderlecht	11,86	943	7952	27,28	0	-1	0	-1	0	-1	0	-1	0	-1	0	-1	0	-1	0	-1	0	-1	0	-1	2	1
21001A85-	AUBADE	Anderlecht	7,70	588	7637	26,96	0	-1	0	-1	0	-1	0	-1	0	-1	0	-1	0	-1	0	-1	0	-1	0	-1	2	1
21001A90-	SCHEUTKAPEL	Anderlecht	16,31	2112	12948	28,49	0	-1	0	-1	0	-1	0	-1	-1	-2	0	-1	0	-1	0	-1	0	-1	0	-1	2	1
21001A911	SCHEUT-OOST	Anderlecht	13,88	2242	16154	29,47	0	-1	0	-1	0	-1	0	-1	-1	-2	0	-1	0	-1	0	-1	0	-1	0	-1	2	1
21001A92-	JAKOB SMITS	Anderlecht	21,01	3442	16379	28,13	0	-1	0	-1	0	-1	0	-1	0	-1	0	-1	0	-1	0	-1	0	-1	0	-1	2	1
21001A931	GESP - NORBERT GILLE	Anderlecht	15,09	1870	12396	30,12	0	-1	0	-1	0	-1	-1	-2	-1	-2	0	-1	0	-1	0	-1	0	-1	0	-1	2	1
21001A941	KROKUSSEN	Anderlecht	13,28	2165	16300	27,32	0	-1	0	-1	0	-1	0	-1	0	-1	0	-1	0	-1	0	-1	0	-1	0	-1	2	1
21001A95-	BUFFON	Anderlecht	20,04	2996	14947	27,79	0	-1	0	-1	0	-1	0	-1	0	-1	0	-1	0	-1	0	-1	0	-1	0	-1	2	1
21001A982	BOSPARK	Anderlecht	4,66	0	0	28,12	0	-1	0	-1	0	-1	0	-1	0	-1	0	-1	0	-1	0	-1	0	-1	0	-1	2	1
21001B10-	DAUW-OOST	Anderlecht	14,20	2727	19207	33,47	0	-1	0	-1	0	-1	0	-1	0	-1	0	-1	0	-1	0	-1	0	-1	0	-1	2	1
21001B11-	DAUW-WEST	Anderlecht	8,88	918	10336	33,13	0	-1	0	-1	0	-1	0	-1	-1	-2	0	-1	0	-1	0	-1	0	-1	0	-1	2	1
21001B17-	SLACHTHUIS	Anderlecht	26,55	1009	3801	31,69	0	-1	0	-1	0	-1	0	-1	0	-1	0	-1	0	-1	0	-1	0	-1	0	-1	2	1
21001B20-	RAAD-NOORD	Anderlecht	19,65	5449	27737	33,81	0	-1	0	-1	0	-1	0	-1	0	-1	0	-1	0	-1	0	-1	0	-1	0	-1	2	1
21001B21-	BROGNIEZ-NOORD	Anderlecht	14,34	3533	24642	34,87	0	-1	0	-1	0	-1	0	-1	-1	-2	0	-1	0	-1	0	-1	0	-1	0	-1	2	1
21001B22-	BROGNIEZ-ZUID	Anderlecht	8,10	1188	14661	35,42	0	-1	0	-1	0	-1	0	-1	-1	-2	0	-1	0	-1	0	-1	0	-1	0	-1	2	1
21001B23-	RAAD-ZUID	Anderlecht	9,03	1594	17643	36,07	0	-1	0	-1	0	-1	-1	-2	-1	-2	0	-1	0	-1	0	-1	-1	-2	0	-1	2	1
21001B241	HERZIENING-ZUID	Anderlecht	14,67	2151	14663	33,59	0	-1	0	-1	0	-1	0	-1	-1	-2	0	-1	0	-1	0	-1	0	-1	0	-1	2	1
21001B25-	HERZIENING-NOORD	Anderlecht	17,75	3805	21432	32,05	0	-1	0	-1	0	-1	0	-1	-1	-2	0	-1	0	-1	0	-1	0	-1	0	-1	2	1
21001B31-	ALBERT I - FLATGEBOUWEN	Anderlecht	3,66	763	20836	32,07	0	-1	0	-1	0	-1	0	-1	0	-1	0	-1	0	-1	0	-1	0	-1	0	-1	2	1
21001B321	ALBERT I - BUURT	Anderlecht	14,64	2067	14122	32,08	0	-1	0	-1	0	-1	0	-1	0	-1	0	-1	0	-1	0	-1	0	-1	0	-1	2	1
21001B332	GRONDELS	Anderlecht	5,65	1063	18821	30,77	0	-1	0	-1	0	-1	0	-1	0	-1	0	-1	0	-1	0	-1	0	-1	0	-1	2	1
21001B372	TWEESTATIONS	Anderlecht	10,84	66	609	32,30	0	-1	0	-1	0	-1	0	-1	-1	-2	0	-1	0	-1	0	-1	0	-1	0	-1	2	1
21001B3MJ	KLEIN EILAND- RECHTEROEVER	Anderlecht	196,54	77	39	28,60	0	-1	0	-1	0	-1	0	-1	0	-1	0	-1	0	-1	0	-1	0	-1	0	-1	2	1
21013A612	JAMAR	Anderlecht	3,04	395	13004	38,60	0	-1	0	-1	0	-1	-1	-2	-1	-2	0	-1	0	-1	0	-1	0	-1	0	-1	2	1
21013A623	FRANKRIJKSTRAAT	Anderlecht	5,52	63	1142	34,21	0	-1	0	-1	0	-1	0	-1	-1	-2	0	-1	0	-1	0	-1	0	-1	0	-1	2	1
23002A00-	ASSE - CENTRUM	Asse	66,09	2240	3389	15,62	0	1	0	1	0	1	-1	0	-1	0	0	1	0	1	0	1	0	1	0	1	1	2
23002A01-	ASSE KERN-NOORD	Asse	34,24	1402	4095	16,45	0	0	0	0	0	0	0	0	0	0	0	0	0	0	0	0	0	0	0	0	1	1
23002A02-	ASSE PARK	Asse	31,03	377	1215	14,63	0	1	0	1	0	1	0	1	0	1	0	1	0	1	0	1	0	1	0	1	0	1
23002A030	MARLIER	Asse	9,55	615	6441	15,23	0	1	0	1	0	1	0	1	0	1	0	1	0	1	0	1	0	1	0	1	1	2
23002A042	KOUDERTAVEERNE	Asse	106,59	810	760	14,64	0	1	0	1	0	1	-1	0	-1	0	0	1	0	1	0	1	0	1	0	1	0	1
23002A081	TERLINDEN MORETTE	Asse	198,93	211	106	14,35	0	1	0	1	0	1	0	1	0	1	0	1	0	1	0	1	0	1	0	1	0	1
23002A090	ASSE STWG. AALST BRUSSEL-NOORD	Asse	220,07	1110	504	14,57	0	1	0	1	0	1	0	1	0	1	0	1	0	1	0	1	0	1	0	1	0	1
23002A100	WALFERGEM	Asse	27,32	707	2587	16,76	1	1	0	0	0	0	0	0	0	0	0	0	0	0	0	0	0	0	0	0	1	1

CODSEC	SECNAAM	deelgebied	opp (ha)	bev_2016	bvdh	Ref	G1A1	G1A1_es	G1A2	G1A2_es	G2A1	G2A1_es	G3A1	G3A1_es	G3A2	G3A2_es	G2A1_sl	sl_es	G2A1_ov	ov_es	G2A1_rm	rm_es	G1A1_dg	dg_es	G1A2_sn	sn_es	G2A1_ams	ams_es
23002A132	VOSBERG	Asse	60,57	887	1464	15,11	0	1	0	1	0	1	-1	0	0	1	0	1	0	1	0	1	0	1	0	1	0	1
23002A143	BOEKFOS	Asse	27,55	867	3147	14,13	0	1	0	1	0	1	0	1	0	1	0	1	0	1	0	1	0	1	0	1	0	1
23002A191	TENBERG	Asse	276,28	100	36	15,08	0	1	0	1	0	1	0	1	0	1	0	1	0	1	0	1	0	1	0	1	0	1
23002C072	KOBBEGEM GENTSE STEENWEG	Bekkerzeel	50,13	311	620	16,94	1	1	0	0	0	0	0	0	0	0	0	0	0	0	0	0	0	0	0	0	1	1
23002E070	BETTEGEM	Bekkerzeel	75,58	234	310	17,64	1	1	0	0	0	0	0	0	1	1	0	0	0	0	0	0	1	1	0	0	1	1
23002F002	BEKKERZEEL-CENTRUM	Bekkerzeel	21,30	296	1390	20,73	0	-1	0	-1	-1	-2	0	-1	0	-1	-1	-2	-1	-2	-1	-2	0	-1	0	-1	1	0
23002F0911	BEKKERZEEL VERSPREIDE BEWONING	Bekkerzeel	107,87	362	336	17,95	0	0	0	0	0	0	0	0	0	0	0	0	0	0	0	0	0	0	0	0	1	1
23002F0912	BEKKERZEEL VERSPREIDE BEWONING	Bekkerzeel	24,24	0	0	25,85	1	0	0	-1	-1	-2	0	-1	0	-1	-1	-2	-1	-2	-1	-2	0	-1	0	-1	1	0
23102A081	EZEL	Bouchout	42,56	22	52	19,83	0	0	-1	-1	0	0	0	0	0	0	0	0	0	0	0	0	0	0	0	0	1	1
23102A313	BOUCHOUT	Bouchout	123,80	1117	902	20,49	0	-1	0	-1	0	-1	0	-1	0	-1	0	-1	0	-1	0	-1	0	-1	0	-1	1	0
23102A324	NEERHOF	Bouchout	122,65	1064	867	17,92	0	0	0	0	0	0	0	0	0	0	0	0	0	0	0	0	-1	-1	0	0	1	1
23052B00-	BRUSSEGEM-CENTRUM	Brussegem	44,61	494	1107	15,26	0	1	0	1	0	1	0	1	-1	0	0	1	0	1	0	1	0	1	0	1	1	2
23052B012	BRUSSEGEM UITBREIDING CENTRUM	Brussegem	5,99	402	6712	16,37	0	0	0	0	0	0	0	0	-1	-1	0	0	0	0	0	0	0	0	0	0	1	1
23052B091	BRUSSEGEM -VERSPREIDE BEWONIN	Brussegem	637,82	581	91	14,11	0	1	0	1	0	1	0	1	0	1	0	1	0	1	0	1	0	1	0	1	0	1
23052B102	OSSEL	Brussegem	17,25	214	1241	15,66	0	1	0	1	0	1	0	1	0	1	0	1	0	1	0	1	0	1	0	1	1	2
23052B183	HEIRBAAN	Brussegem	235,54	128	54	14,19	0	1	0	1	0	1	0	1	0	1	0	1	0	1	0	1	0	1	0	1	1	2
23052B191	OSSELSTRAAT	Brussegem	85,76	81	94	14,12	0	1	0	1	0	1	0	1	0	1	0	1	0	1	0	1	0	1	0	1	1	2
23052B29-	BOLLEBEEK	Brussegem	93,21	243	261	14,86	0	1	0	1	0	1	0	1	0	1	0	1	0	1	0	1	0	1	0	1	1	2
23052C00-	HAMME	Brussegem	140,05	823	588	14,59	0	1	0	1	0	1	0	1	0	1	0	1	0	1	0	1	0	1	0	1	1	2
21004A001	GROTE MARKT	Brussel	10,78	937	8696	32,52	0	-1	0	-1	0	-1	0	-1	0	-1	0	-1	0	-1	0	-1	0	-1	0	-1	2	1
21004A002	BEURS	Brussel	3,95	562	14222	32,34	0	-1	0	-1	0	-1	0	-1	0	-1	0	-1	0	-1	0	-1	0	-1	0	-1	2	1
21004A01-	OUD KORENHUIS	Brussel	9,00	804	8931	33,91	0	-1	0	-1	0	-1	0	-1	-1	-2	0	-1	0	-1	0	-1	0	-1	0	-1	2	1
21004A02-	SINT-FRANCISCUS XAVERIUS	Brussel	13,65	1457	10672	34,42	0	-1	0	-1	0	-1	0	-1	-1	-2	0	-1	0	-1	0	-1	0	-1	0	-1	2	1
21004A03-	BIJSTAND - ZUID PALEIS	Brussel	10,53	2065	19617	35,30	0	-1	0	-1	0	-1	0	-1	-1	-2	0	-1	0	-1	0	-1	0	-1	0	-1	2	1
21004A04-	KAPELLEKERK	Brussel	7,70	1163	15113	34,07	0	-1	0	-1	0	-1	0	-1	-1	-2	0	-1	0	-1	0	-1	0	-1	0	-1	2	1
21004A10-	CENTRAAL STATION	Brussel	19,37	89	459	33,15	0	-1	0	-1	0	-1	0	-1	0	-1	0	-1	0	-1	0	-1	0	-1	0	-1	2	1
21004A12-	REGENTLAAN	Brussel	8,26	164	1986	42,16	0	-1	-1	-2	-1	-2	-1	-2	-1	-2	-1	-2	-1	-2	-1	-2	0	-1	-1	-2	2	1
21004A13-	KLEINE ZAVEL	Brussel	27,71	881	3180	37,36	0	-1	-1	-2	-1	-2	-1	-2	0	-1	-1	-2	-1	-2	0	-1	0	-1	0	-1	2	1
21004A14-	GROTE ZAVEL	Brussel	18,87	1908	10111	33,77	0	-1	0	-1	0	-1	0	-1	0	-1	0	-1	0	-1	0	-1	0	-1	0	-1	2	1
21004A15-	JACOBSPLEIN	Brussel	7,72	425	5505	43,93	0	-1	0	-1	-1	-2	-1	-2	-1	-2	-1	-2	-1	-2	2	1	2	1	2	1	3	2
21004A16-	JUSTITIEPALEIS - SINT-PIETERS HOSPI	Brussel	15,92	2876	18061	34,46	0	-1	0	-1	0	-1	0	-1	0	-1	0	-1	0	-1	0	-1	0	-1	0	-1	2	1
21004A19-	KONINKLIJK PALEIS	Brussel	29,71	42	141	34,52	0	-1	0	-1	-1	-2	0	-1	0	-1	-1	-2	-1	-2	0	-1	0	-1	0	-1	2	1
21004A1MJ	KOLONIENSTRAAT	Brussel	6,87	33	481	34,26	0	-1	-1	-2	0	-1	0	-1	-1	-2	0	-1	0	-1	-1	-2	-1	-2	0	-1	2	1
21004A20-	BEURS-NOORDWEST	Brussel	13,85	2462	17777	34,27	0	-1	0	-1	0	-1	0	-1	-1	-2	0	-1	0	-1	0	-1	0	-1	0	-1	2	1
21004A21-	ANNEESSENSPLEIN	Brussel	23,78	6777	28498	36,04	0	-1	0	-1	0	-1	0	-1	-1	-2	0	-1	0	-1	0	-1	0	-1	0	-1	2	1
21004A22-	ZENNESTRAAT	Brussel	19,79	3672	18552	35,23	0	-1	0	-1	0	-1	0	-1	-1	-2	0	-1	0	-1	0	-1	0	-1	0	-1	2	1
21004A23-	NIEUWE GRAANMARKT	Brussel	20,46	3081	15058	34,50	0	-1	0	-1	0	-1	0	-1	-1	-2	0	-1	0	-1	0	-1	0	-1	0	-1	2	1
21004A24-	VARKENSMARKT	Brussel	18,82	3500	18598	34,81	0	-1	0	-1	0	-1	0	-1	-1	-2	0	-1	0	-1	0	-1	0	-1	0	-1	2	1
21004A25-	BEGIJNHOFPLEIN	Brussel	14,89	1943	13048	34,21	0	-1	0	-1	0	-1	0	-1	0	-1	0	-1	0	-1	0	-1	0	-1	0	-1	2	1
21004A30-	SINT-MICHEL EN GOEDELE	Brussel	5,93	16	270	33,67	0	-1	0	-1	0	-1	0	-1	0	-1	0	-1	0	-1	-1	-2	0	-1	0	-1	2	1
21004A32-	CONGRES - STATION	Brussel	21,22	1116	5259	35,23	0	-1	0	-1	0	-1	0	-1	0	-1	0	-1	0	-1	0	-1	0	-1	0	-1	2	1
21004A33-	VRIJHEIDSPLEIN	Brussel	19,46	2188	11246	36,28	0	-1	0	-1	0	-1	0	-1	0	-1	0	-1	0	-1	0	-1	0	-1	0	-1	2	1
21004A34-	MUNT	Brussel	14,94	1054	7057	32,59	0	-1	0	-1	0	-1	0	-1	0	-1	0	-1	0	-1	0	-1	0	-1	0	-1	2	1
21004A35-	AD. MAXLAAN	Brussel	17,35	1265	7293	33,72	0	-1	0	-1	0	-1	0	-1	0	-1	0	-1	0	-1	0	-1	0	-1	0	-1	2	1
21004A3MJ	RIJKSADMIN. CENTRUM EN CONGRE	Brussel	10,77	63	585	34,72	0	-1	0	-1	0	-1	-1	-2	-1	-2	0	-1	0	-1	-1	-2	0	-1	0	-1	2	1
21004A70-	BLAESSTRAAT-ZUID	Brussel	16,98	4800	28269	36,06	0	-1	0	-1	0	-1	0	-1	-1	-2	0	-1	0	-1	0	-1	0	-1	0	-1	2	1
21004A71-	BLAESSTRAAT-CENTRUM	Brussel	7,88	1760	22338	33,52	0	-1	0	-1	0	-1	0	-1	0	-1	0	-1	0	-1	0	-1	0	-1	0	-1	2	1
21004A72-	SINT-THOMAS (INSTITUUT)	Brussel	8,63	1656	19199	35,66	0	-1	0	-1	0	-1	0	-1	-1	-2	0	-1	0	-1	0	-1	0	-1	0	-1	2	1
21004A811	HANDELSKAAI	Brussel	11,67	2635	22575	36,96	0	-1	0	-1	0	-1	0	-1	-1	-2	0	-1	0	-1	-1	-2	0	-1	0	-1	2	1
21004A822	KOOPLIEDENSTRAAT	Brussel	3,50	578	16498	55,23	1	0	0	-1	-1	-2	-1	-2	0	-1	-1	-2	-1	-2	-1	-2	0	-1	0	-1	3	2
21004A83-	E. JACQMAINLAAN-WEST	Brussel	8,00	1490	18620	35,15	0	-1	0	-1	0	-1	0	-1	-1	-2	0	-1	0	-1	-1	-2	0	-1	0	-1	2	1
23047A21-	MACHELEN VLIEGVELD	Diegem	33,87	0	0	25,30	0	-1	0	-1	-1	-2	0	-1	0	-1	-1	-2	-1	-2	0	-1	0	-1	0	-1	1	0
23047B000	DIEGEM-CENTRUM	Diegem	40,01	1668	4169	27,77	0	-1	0	-1	0	-1	0	-1	0	-1	0	-1	0	-1	0	-1	0	-1	0	-1	1	0
23047B011	SCHETSVELD	Diegem	45,05	1659	3682	30,51	0	-1	-1	-2	-2	-3	0	-1	-1	-2	-2	-3	-2	-3	-1	-2	0	-1	0	-1	1	0
23047B0211	LO	Diegem	17,03	192	1128	29,92	-1	-2	0	-1	-1	-2	0	-1	1	0	-1	-2	-1	-2	0	-1	-1	-2	1	0	1	0
23047B0212	LO	Diegem	20,05	0	0	36,02	-2	-3	-1	-2	-2	-3	-2	-3	1	0	-2	-3	-2	-3	-1	-2	-1	-2	2	1	0	-1
23047B0321	LODEWIJK DE GREEF	Diegem	2,55	131	5136	29,64	-1	-2	-1	-2	-2	-3	0	-1	0	-1	-2	-3	-2	-3	-1	-2	0	-1	1	0	1	0
23047B0322	LODEWIJK DE GREEF	Diegem	9,91	0	0	34,99	-2	-3	-2	-3	-2	-3	-2	-3	0	-1	-2	-3	-2	-3	-2	-3	-1	-2	1	0	-1	-2
23047B0421	DEN HOEK	Diegem	5,53	272	4914	28,64	0	-1	0	-1	-1	-2	0	-1	0	-1	-1	-2	-1	-2	0	-1	0	-1	1	0	1	0
23047B0422	DEN HOEK	Diegem	8,34	0	0	29,08	0	-1	-1	-2	-1	-2	0	-1	0	-1	-1	-2	-1	-2	0	-1	0	-1	1	0	1	0
23047B07-	DE ROTTEN BOS	Diegem	11,89	55	462	28,67	0	-1	-1	-2	-1	-2	-1	-2	0	-1	-1	-2	-1	-2	0	-1	0	-1	0	-1	1	0
23047B1701	DIEGEM INDUSTRIE	Diegem	117,53	6	5	28,08	-1	-2	0	-1	-1	-2	0	-1	2	1	-1	-2	-1	-2	0	-1	-1	-2	1	0	1	0
23047B1702	DIEGEM INDUSTRIE	Diegem	14,51	0	0	36,79	-2	-3	-1	-2	-2	-3	0	-1	2	1	-2	-3	-2	-3	-2	-3	-1	-2	2	1	-1	-2
23047B210	DRIE LINDEN	Diegem	85,06	1551	1823	26,56	0	-1	0	-1	-1	-2	0	-1	0	-1	-1	-2	-1	-2	0	-1	0	-1	0	-1	1	0
23047B31-	DIEGEM VLIEGHAVEN	Diegem	51,39	0	0	26,84	0	-1	0	-1	-1	-2	0	-1	1	0	-1	-2	-1	-2	0	-1	0	-1	1	0	1	0
23047B3201	KORENBERG	Diegem	6,58	195	2963	33,07	-1	-2	-1	-2	-2	-3	-1	-2	0	-1	-2	-3	-2	-3	-1	-2	-1	-2	1	0	0	-1
23047B3202	KORENBERG	Diegem	113,67	0	0	31,36	-1	-2	-1	-2	-2	-3	-1	-2	0	-1	-2	-3	-2	-3	-1	-2	-1	-2	1	0	0	-1
23016A0011	DILBEEK-CENTRUM	Dilbeek	109,33	3283	3003	21,28	0	-1	-1	-2	0	-1	0	-1	0	-1	0	-1	0	-1	0	-1	0	-1	0	-1	1	0
23016A0012	DILBEEK-CENTRUM	Dilbeek	8,51	0	0	25,45	0	-1	-1	-2	0	-1	0	-1	0	-1	0	-1	0	-1	0	-1	0	-1	0	-1	1	0
23016A011	BROEKWIJK	Dilbeek	56,94	1711	3005	20,44	0	-1	0	-1	0	-1	0	-1	0	-1	0	-1	0	-1	0	-1	0	-1	0	-1	1	0
23016A022	BUNDER	Dilbeek	36,84	967	2625	20,78	0	-1	-1	-2	0	-1	0	-1	0	-1	0	-1	0	-1	0	-1	0	-1	0	-1	1	0
23016A032	ITTERBEEKSEBAAN	Dilbeek	46,01	1620	3521	20,18	0	-1	0	-1	0	-1	0	-1	0	-1	0	-1	0	-1	0	-1	0	-1	0	-1	1	0
23016A0911	DILBEEK-VERSPREIDE BEWONING	Dilbeek	121,95	282	231	20,11	0	-1	-1	-2	0	-1	0	-1	0	-1	0	-1	0	-1	0	-1	0	-1	0	-1	1	0
23016A0912	DILBEEK-VERSPREIDE BEWONING	Dilbeek	41,91	0	0	28,35	0	-1	-1	-2	-1	-2	0	-1	0	-1	-1	-2	-1	-2	0	-1	0	-1	0	-1	1	0
23016A1101	MOORTEBEEK - PALOKE	Dilbeek	43,84	1389	3168	25,03	0	-1	-1	-2	0	-1	0	-1	0	-1	0	-1	0	-1	0	-1	0	-1	0	-1	2	1
23016A1102	MOORTEBEEK - PALOKE	Dilbeek	6,46	0	0	31,99	0	-1	-1	-2	-1	-2	0	-1	0	-1	-1	-2	-1	-2	0	-1	0	-1	-1	-2	2	1
23016A201	KAUDENAARDE	Dilbeek	72,36	2295	3172	23,28	0	-1	-1	-2	0	-1	0	-1	0	-1	0	-1	0	-1	0	-1	0	-1	0	-1	1	0
23016A202	KAUDENAARDE	Dilbeek	13,55	0	0	31,62	0	-1	-1	-2	-1	-2	0	-1	0	-1	-1	-2	-1	-2	0	-1	0	-1	-1	-2	2	1
23016A2121	SINT-ANTONIUS	Dilbeek	12,13	677	5581	24,79	0	-1	-1	-2	-1	-2	0	-1	-1	-2	-1	-2	-1	-2	0	-1	-1	-2	-1	-2	1	0
23016A2122	SINT-ANTONIUS	Dilbeek	9,05	0	0	29,55	0	-1	-1	-2	-1	-2	0	-1	0	-1	-1	-2	-1	-2	0	-1	0	-1	-1	-2	2	1
23016A491	KLUIZENBOS	Dilbeek	63,11	212	336	17,88	0	0	0	0	0	0	0	0	0	0	0	0	0	0	0	0	0	0	0	0	0	0

CODSEC	SECNAAM	deelgebied	opp (ha)	bev_2016	bvdh	Ref	G1A1	G1A1_es	G1A2	G1A2_es	G2A1	G2A1_es	G3A1	G3A1_es	G3A2	G3A2_es	G2A1_sl	sl_es	G2A1_ov	ov_es	G2A1_rm	rm_es	G1A1_dg	dg_es	G1A2_sn	sn_es	G2A1_ams	ams_es
23016A512	WOLSEMVELD	Dilbeek	57,51	1664	2893	16,44	0	0	0	0	0	0	0	0	0	0	0	0	0	0	0	0	0	0	0	0	0	0
23016A591	WOLSEM-VERSPREIDE BEWONING	Dilbeek	69,62	360	517	17,35	0	0	0	0	0	0	0	0	0	0	0	0	0	0	0	0	0	0	0	0	0	0
23016A6821	KATTEBROEK	Dilbeek	40,42	248	614	23,32	0	-1	-1	-2	0	-1	0	-1	0	-1	0	-1	0	-1	0	-1	0	-1	0	-1	1	0
23016A6822	KATTEBROEK	Dilbeek	6,30	0	0	25,02	0	-1	-1	-2	0	-1	0	-1	0	-1	0	-1	0	-1	0	-1	0	-1	0	-1	1	0
23016A691	KASTERLINDEN	Dilbeek	15,36	220	1432	23,09	0	-1	-1	-2	0	-1	0	-1	0	-1	0	-1	0	-1	0	-1	0	-1	0	-1	1	0
23016A713	ELEGEM	Dilbeek	25,10	675	2689	19,58	0	0	-1	-1	0	0	0	0	0	0	0	0	0	0	0	0	0	0	0	0	1	1
23098A00-	DROGENBOS-KERN	Drogenbos	36,10	904	2504	23,45	0	-1	0	-1	0	-1	0	-1	0	-1	0	-1	0	-1	0	-1	0	-1	0	-1	1	0
23098A041	KUIKENSTRAAT	Drogenbos	41,25	2278	5523	25,45	0	-1	0	-1	0	-1	0	-1	0	-1	0	-1	0	-1	0	-1	0	-1	0	-1	1	0
23098A042	KUIKENSTRAAT	Drogenbos	29,52	0	0	28,14	0	-1	0	-1	0	-1	0	-1	0	-1	0	-1	0	-1	0	-1	0	-1	0	-1	2	1
23098A0MS1	KANAAL-MOZART	Drogenbos	42,18	123	292	24,86	0	-1	0	-1	0	-1	0	-1	0	-1	0	-1	0	-1	0	-1	0	-1	0	-1	1	0
23098A0MS2	KANAAL-MOZART	Drogenbos	28,47	0	0	31,10	0	-1	0	-1	0	-1	0	-1	0	-1	0	-1	0	-1	0	-1	0	-1	0	-1	2	1
23098A0NS	DORENT-ACEC	Drogenbos	21,55	0	0	29,06	0	-1	0	-1	0	-1	0	-1	0	-1	0	-1	0	-1	0	-1	0	-1	0	-1	2	1
23098A0WS1	RUISBROEK	Drogenbos	8,60	81	942	31,06	0	-1	0	-1	0	-1	0	-1	0	-1	0	-1	0	-1	0	-1	0	-1	0	-1	2	1
23098A0WS2	RUISBROEK	Drogenbos	4,41	0	0	36,34	0	-1	-1	-2	-1	-2	0	-1	0	-1	-1	-2	-1	-2	0	-1	0	-1	0	-1	2	1
21004C501	LOUIZALAAN-NOORD	Elsene	7,18	551	7670	43,82	0	-1	-1	-2	-1	-2	0	-1	0	-1	-1	-2	-1	-2	-1	-2	-1	-2	0	-1	2	1
21004C51-	LOUIZALAAN-NOORDOOST	Elsene	10,11	1013	10017	32,78	0	-1	0	-1	0	-1	0	-1	0	-1	0	-1	0	-1	0	-1	0	-1	0	-1	2	1
21004C52-	LOUIZALAAN-NOORDWEST	Elsene	9,43	1149	12180	32,61	0	-1	0	-1	0	-1	0	-1	0	-1	0	-1	0	-1	0	-1	0	-1	0	-1	2	1
21004C53-	LOUIZALAAN-ZUIDWEST	Elsene	9,42	784	8327	28,87	0	-1	0	-1	0	-1	0	-1	0	-1	0	-1	0	-1	0	-1	0	-1	0	-1	2	1
21004C54-	LOUIZALAAN-ZUIDOOST	Elsene	21,90	1688	7708	30,24	0	-1	0	-1	0	-1	0	-1	0	-1	0	-1	0	-1	0	-1	0	-1	0	-1	2	1
21004C552	LOUIZALAAN-ZUID	Elsene	14,30	1703	11908	37,64	0	-1	-1	-2	-1	-2	-1	-2	-1	-2	-1	-2	-1	-2	-1	-2	0	-1	0	-1	2	1
21004C591	TER KAMERENBOS	Elsene	126,49	2	2	25,57	0	-1	0	-1	0	-1	0	-1	0	-1	0	-1	0	-1	0	-1	0	-1	0	-1	1	0
21004C61-	V.U.B.	Elsene	24,33	841	3456	26,32	0	-1	0	-1	0	-1	0	-1	0	-1	0	-1	0	-1	0	-1	0	-1	0	-1	2	1
21004C62-	BOENDAAL-WEST	Elsene	9,65	702	7275	25,74	0	-1	0	-1	0	-1	0	-1	0	-1	0	-1	0	-1	0	-1	0	-1	0	-1	2	1
21004C63-	NATIENSQUARE	Elsene	27,59	1276	4625	23,89	0	-1	0	-1	0	-1	0	-1	0	-1	0	-1	0	-1	0	-1	0	-1	0	-1	1	0
21004C642	FRANKLIN ROOSEVELTLAAN	Elsene	21,67	354	1634	25,74	0	-1	0	-1	0	-1	0	-1	0	-1	0	-1	0	-1	0	-1	0	-1	0	-1	2	1
21004C65-	DIESDELLE	Elsene	15,91	355	2231	24,80	0	-1	0	-1	0	-1	0	-1	0	-1	0	-1	0	-1	0	-1	0	-1	0	-1	1	0
21009A00-	CENTRUM	Elsene	13,28	2674	20131	30,57	0	-1	0	-1	0	-1	0	-1	0	-1	0	-1	0	-1	0	-1	0	-1	0	-1	2	1
21009A01-	BLYCKAERTS	Elsene	13,08	2111	16143	30,12	0	-1	0	-1	0	-1	0	-1	0	-1	0	-1	0	-1	0	-1	0	-1	0	-1	2	1
21009A02-	MUSEUM	Elsene	12,20	3366	27600	29,70	0	-1	0	-1	0	-1	0	-1	0	-1	0	-1	0	-1	0	-1	0	-1	0	-1	2	1
21009A03-	KLUIS	Elsene	14,30	2004	14012	30,10	0	-1	0	-1	0	-1	0	-1	0	-1	0	-1	0	-1	0	-1	0	-1	0	-1	2	1
21009A041	GEWIJDE BOOM	Elsene	13,99	2415	17259	31,46	0	-1	0	-1	0	-1	0	-1	0	-1	0	-1	0	-1	0	-1	0	-1	0	-1	2	1
21009A051	SINT-BONIFAAS	Elsene	6,88	1238	18002	32,10	0	-1	0	-1	0	-1	0	-1	0	-1	0	-1	0	-1	0	-1	0	-1	0	-1	2	1
21009A101	FLAGEYPLEIN	Elsene	7,30	1844	25252	30,27	0	-1	0	-1	0	-1	0	-1	0	-1	0	-1	0	-1	0	-1	0	-1	0	-1	2	1
21009A111	WERYSTRAAT	Elsene	15,04	3354	22304	29,88	0	-1	0	-1	0	-1	0	-1	0	-1	0	-1	0	-1	-1	-2	0	-1	0	-1	2	1
21009A121	GENERAAL DE GAULLE	Elsene	9,24	1237	13386	28,85	0	-1	0	-1	0	-1	0	-1	0	-1	0	-1	0	-1	0	-1	0	-1	0	-1	2	1
21009A13-	GACHARD	Elsene	8,02	1431	17837	30,10	0	-1	0	-1	0	-1	0	-1	0	-1	0	-1	0	-1	0	-1	0	-1	0	-1	2	1
21009A151	A. DELPORTE-NOORD	Elsene	8,14	963	11830	27,40	0	-1	0	-1	0	-1	0	-1	0	-1	0	-1	0	-1	0	-1	0	-1	0	-1	2	1
21009A192	VIJVERS	Elsene	10,00	2	20	27,95	0	-1	0	-1	0	-1	0	-1	0	-1	0	-1	0	-1	0	-1	0	-1	0	-1	2	1
21009A20-	KLEIN ZWITSERLANDPLEIN	Elsene	19,72	3285	16662	27,43	0	-1	0	-1	0	-1	0	-1	0	-1	0	-1	0	-1	0	-1	0	-1	0	-1	2	1
21009A21-	ZOMER	Elsene	22,99	3583	15584	27,23	0	-1	0	-1	0	-1	0	-1	0	-1	0	-1	0	-1	0	-1	0	-1	0	-1	2	1
21009A22-	HOGESCHOOL	Elsene	23,13	3843	16612	26,74	0	-1	0	-1	0	-1	0	-1	0	-1	0	-1	0	-1	0	-1	0	-1	0	-1	2	1
21009A23-	STERREPLEIN	Elsene	14,71	2267	15408	28,75	0	-1	0	-1	0	-1	0	-1	0	-1	0	-1	0	-1	0	-1	0	-1	0	-1	2	1
21009A29-	KERKHOF	Elsene	11,24	1	9	25,36	0	-1	0	-1	0	-1	0	-1	0	-1	0	-1	0	-1	0	-1	0	-1	0	-1	2	1
21009A2MJ	UNIVERSITAIR CAMPUS	Elsene	59,92	725	1210	25,96	0	-1	0	-1	0	-1	0	-1	0	-1	0	-1	0	-1	0	-1	0	-1	0	-1	2	1
21009A301	BOONDAEL-NOORD	Elsene	7,81	880	11275	25,44	0	-1	0	-1	0	-1	0	-1	0	-1	0	-1	0	-1	0	-1	0	-1	0	-1	2	1
21009A311	WIJNSTOKSTRAAT	Elsene	2,43	307	12640	24,33	0	-1	0	-1	0	-1	0	-1	0	-1	0	-1	0	-1	0	-1	0	-1	0	-1	1	0
21009A33-	SINT-ADRIAAN	Elsene	24,15	3416	14147	25,48	0	-1	0	-1	0	-1	0	-1	0	-1	0	-1	0	-1	0	-1	0	-1	0	-1	2	1
21009A34-	GEMEENTELIJK STADION	Elsene	8,93	487	5454	24,36	0	-1	0	-1	0	-1	0	-1	0	-1	0	-1	0	-1	0	-1	0	-1	0	-1	1	0
21009A40-	LARIKSEN	Elsene	14,02	1946	13877	28,83	0	-1	0	-1	0	-1	0	-1	0	-1	0	-1	0	-1	0	-1	0	-1	0	-1	2	1
21009A41-	SINT-JORIS	Elsene	13,06	2323	17790	28,18	0	-1	0	-1	0	-1	0	-1	0	-1	0	-1	0	-1	0	-1	0	-1	0	-1	2	1
21009A42-	RENIER CHALON	Elsene	19,54	2693	13783	27,92	0	-1	0	-1	0	-1	0	-1	0	-1	0	-1	0	-1	0	-1	0	-1	0	-1	2	1
21009A43-	FERNAND NEURAY	Elsene	12,32	1811	14704	29,07	0	-1	0	-1	0	-1	0	-1	0	-1	0	-1	0	-1	0	-1	0	-1	0	-1	2	1
21009A44-	PROVOOST	Elsene	12,98	1946	14997	29,49	0	-1	0	-1	0	-1	0	-1	0	-1	0	-1	0	-1	0	-1	0	-1	0	-1	2	1
21009A451	KASTELEINPLEIN-OOST	Elsene	16,06	2310	14381	29,51	0	-1	0	-1	0	-1	0	-1	0	-1	0	-1	0	-1	0	-1	0	-1	0	-1	2	1
21009A501	LUXEMBURG PLEIN	Elsene	5,92	420	7095	30,86	0	-1	0	-1	0	-1	0	-1	0	-1	0	-1	0	-1	-1	-2	0	-1	0	-1	2	1
21009A512	WIERTZ	Elsene	2,63	278	10571	29,75	0	-1	0	-1	0	-1	0	-1	0	-1	0	-1	0	-1	-1	-2	0	-1	0	-1	2	1
21009A52-	GRAYSTRAAT	Elsene	18,32	3765	20556	29,20	0	-1	0	-1	0	-1	0	-1	0	-1	0	-1	0	-1	0	-1	0	-1	0	-1	2	1
21009A53-	LONDENPLEIN	Elsene	18,51	3693	19948	31,40	0	-1	0	-1	0	-1	0	-1	0	-1	0	-1	0	-1	-1	-2	0	-1	0	-1	2	1
21009A542	ANGLICAANSE KERK	Elsene	5,81	566	9750	36,18	0	-1	0	-1	-1	-2	0	-1	0	-1	-1	-2	-1	-2	0	-1	0	-1	0	-1	2	1
21009A552	NAAMSEPOORT	Elsene	9,72	1305	13423	34,67	0	-1	0	-1	0	-1	0	-1	0	-1	0	-1	0	-1	0	-1	0	-1	0	-1	2	1
21009A593	LEOPOLD KWARTIER	Elsene	5,71	0	0	29,74	0	-1	0	-1	0	-1	0	-1	0	-1	0	-1	0	-1	-1	-2	0	-1	0	-1	2	1
21009A602	BELVEDERE	Elsene	4,20	372	8859	29,18	0	-1	0	-1	0	-1	0	-1	0	-1	0	-1	0	-1	0	-1	0	-1	0	-1	2	1
21009A612	LUIKENAARSSTRAAT	Elsene	13,33	3084	23137	29,12	0	-1	0	-1	0	-1	0	-1	0	-1	0	-1	0	-1	0	-1	0	-1	0	-1	2	1
21009A623	KLAUWAERTS	Elsene	2,56	343	13381	28,34	0	-1	0	-1	0	-1	0	-1	0	-1	0	-1	0	-1	0	-1	0	-1	0	-1	2	1
21009A63-	MACAU	Elsene	15,68	2787	17773	27,76	0	-1	0	-1	0	-1	0	-1	0	-1	0	-1	0	-1	0	-1	0	-1	0	-1	2	1
21009A652	HOSPITALEN	Elsene	13,46	2831	21032	27,67	0	-1	0	-1	0	-1	0	-1	0	-1	0	-1	0	-1	0	-1	0	-1	0	-1	2	1
21009A712	KASTELEINPLEIN-WEST	Elsene	5,30	832	15713	29,91	0	-1	0	-1	0	-1	0	-1	0	-1	0	-1	0	-1	0	-1	0	-1	0	-1	2	1
21009A72-	DEFACQZ	Elsene	10,00	1727	17273	30,50	0	-1	0	-1	0	-1	0	-1	0	-1	0	-1	0	-1	0	-1	0	-1	0	-1	2	1
21009A73-	BERCKENDAEL	Elsene	24,06	2573	10696	28,27	0	-1	0	-1	0	-1	0	-1	0	-1	0	-1	0	-1	0	-1	0	-1	0	-1	2	1
21009A802	BOONDAEL-ZUID	Elsene	7,74	277	3580	25,22	0	-1	0	-1	0	-1	0	-1	0	-1	0	-1	0	-1	0	-1	0	-1	0	-1	2	1
21009A812	SCHOOLGAT	Elsene	10,34	451	4361	23,78	0	-1	0	-1	0	-1	0	-1	0	-1	0	-1	0	-1	0	-1	0	-1	0	-1	1	0
21009A82-	WOUD	Elsene	14,09	1324	9399	24,53	0	-1	0	-1	0	-1	0	-1	0	-1	0	-1	0	-1	0	-1	0	-1	0	-1	1	0
21009A83-	L. ERNOTTESTRAAT	Elsene	10,47	856	8174	23,66	0	-1	0	-1	0	-1	0	-1	0	-1	0	-1	0	-1	0	-1	0	-1	0	-1	1	0
21009A90-	SINT-FILIPPUS	Elsene	13,79	1536	11140	28,42	0	-1	0	-1	0	-1	0	-1	0	-1	0	-1	0	-1	0	-1	0	-1	0	-1	2	1
21009A911	A. DELPORTE-ZUID	Elsene	7,89	1705	21616	27,69	0	-1	0	-1	0	-1	0	-1	0	-1	0	-1	0	-1	0	-1	0	-1	0	-1	2	1
21009A922	KAZERNE	Elsene	8,16	335	4106	28,09	0	-1	0	-1	0	-1	0	-1	0	-1	0	-1	0	-1	0	-1	0	-1	0	-1	2	1
21004B10-	ORBANSQUARE	Etterbeek-Sint-Joost	32,87	413	1257	36,08	0	-1	-1	-2	-1	-2	-1	-2	0	-1	-1	-2	-1	-2	-1	-2	0	-1	-1	-2	2	1
21004B112	HANDELSSTRAAT	Etterbeek-Sint-Joost	3,88	45	1160	39,60	-1	-2	0	-1	-1	-2	-1	-2	-1	-2	-1	-2	-1	-2	-1	-2	0	-1	-1	-2	2	1
21004B13-	TRIERSTRAAT	Etterbeek-Sint-Joost	9,87	307	3111	34,25	0	-1	0	-1	-1	-2	-1	-2	-1	-2	-1	-2	-1	-2	-1	-2	0	-1	0	-1	2	1
21004B1MJ	JOSEPH II STRAAT	Etterbeek-Sint-Joost	5,20	0	0	35,19	0	-1	0	-1	-1	-2	-1	-2	-1	-2	-1	-2	-1	-2	-1	-2	0	-1	-1	-2	2	1
21004B293	LEOPOLDPARK	Etterbeek-Sint-Joost	11,24	129	1148	29,24	0	-1	0	-1	0	-1	0	-1	0	-1	0	-1	0	-1	0	-1	0	-1	0	-1	2	1

CODSEC	SECNAAM	deelgebied	opp (ha)	bev_2016	bvdh	Ref	G1A1	G1A1_es	G1A2	G1A2_es	G2A1	G2A1_es	G3A1	G3A1_es	G3A2	G3A2_es	G2A1_sl	sl_es	G2A1_ov	ov_es	G2A1_rm	rm_es	G1A1_dg	dg_es	G1A2_sn	sn_es	G2A1_ams	ams_es
21004B2MJ	SCHUMAN RONDPLEIN	Etterbeek-Sint-Joost	15,60	532	3410	32,10	0	-1	0	-1	0	-1	-1	-2	-1	-2	0	-1	0	-1	-1	-2	0	-1	0	-1	2	1
21004B2NJ	STEENWEGWIJK	Etterbeek-Sint-Joost	7,75	263	3393	34,17	0	-1	-1	-2	-1	-2	-1	-2	-1	-2	-1	-2	-1	-2	-1	-2	0	-1	0	-1	2	1
21004B2WJ	PASCALSTRAAT - H. SACREMENT	Etterbeek-Sint-Joost	7,20	290	4026	31,37	0	-1	0	-1	0	-1	0	-1	-1	-2	0	-1	0	-1	-1	-2	0	-1	0	-1	2	1
21004B411	TWEEKERKENSTRAAT	Etterbeek-Sint-Joost	11,09	1625	14654	33,56	0	-1	0	-1	-1	-2	0	-1	0	-1	-1	-2	-1	-2	-1	-2	0	-1	-1	-2	2	1
21004B421	MARIE-LOUISESQUARE	Etterbeek-Sint-Joost	22,51	3580	15903	31,02	0	-1	0	-1	0	-1	0	-1	0	-1	0	-1	0	-1	0	-1	0	-1	0	-1	2	1
21004B43-	AMBIORIXSQUARE-NOORD	Etterbeek-Sint-Joost	25,38	5482	21599	30,54	0	-1	0	-1	0	-1	0	-1	0	-1	0	-1	0	-1	0	-1	0	-1	0	-1	2	1
21004B44-	AMBIORIXSQUARE-ZUID	Etterbeek-Sint-Joost	21,42	2887	13475	31,02	0	-1	0	-1	0	-1	0	-1	-1	-2	0	-1	0	-1	-1	-2	0	-1	0	-1	2	1
21004B45-	MILITAIRE SCHOOL	Etterbeek-Sint-Joost	14,01	1608	11474	30,52	0	-1	0	-1	0	-1	0	-1	0	-1	0	-1	0	-1	0	-1	0	-1	0	-1	2	1
21004B49-	JUBELPARK	Etterbeek-Sint-Joost	32,70	18	55	27,55	0	-1	0	-1	0	-1	0	-1	0	-1	0	-1	0	-1	0	-1	0	-1	0	-1	2	1
21005A00-	GEMEENTEHUIS	Etterbeek-Sint-Joost	27,14	3703	13645	28,94	0	-1	0	-1	0	-1	0	-1	0	-1	0	-1	0	-1	0	-1	0	-1	0	-1	2	1
21005A01-	SINT-GERTRUDIS	Etterbeek-Sint-Joost	19,83	3530	17802	28,10	0	-1	0	-1	0	-1	0	-1	0	-1	0	-1	0	-1	0	-1	0	-1	0	-1	2	1
21005A02-	KONINGSVELDSTRAAT	Etterbeek-Sint-Joost	13,03	2865	21989	27,36	0	-1	0	-1	0	-1	0	-1	0	-1	0	-1	0	-1	0	-1	0	-1	0	-1	2	1
21005A031	MAALBEEK	Etterbeek-Sint-Joost	9,28	1655	17832	29,55	0	-1	0	-1	0	-1	0	-1	0	-1	0	-1	0	-1	0	-1	0	-1	0	-1	2	1
21005A042	PH. BAUCQSTRAAT	Etterbeek-Sint-Joost	14,17	4355	30734	28,12	0	-1	0	-1	0	-1	0	-1	0	-1	0	-1	0	-1	0	-1	0	-1	0	-1	2	1
21005A051	RINSDELLE	Etterbeek-Sint-Joost	22,10	4076	18442	27,13	0	-1	0	-1	0	-1	0	-1	0	-1	0	-1	0	-1	0	-1	0	-1	0	-1	2	1
21005A082	ST.-MICHIELSWARANDE	Etterbeek-Sint-Joost	7,61	244	3208	26,27	0	-1	0	-1	0	-1	0	-1	0	-1	0	-1	0	-1	0	-1	0	-1	0	-1	2	1
21005A10-	GENERAAL HENRISTRAAT	Etterbeek-Sint-Joost	20,17	3507	17386	26,91	0	-1	0	-1	0	-1	0	-1	0	-1	0	-1	0	-1	0	-1	0	-1	0	-1	2	1
21005A11-	O.L. VROUW VAN HET HEILIG HART	Etterbeek-Sint-Joost	18,67	3194	17112	27,62	0	-1	0	-1	0	-1	0	-1	0	-1	0	-1	0	-1	0	-1	0	-1	0	-1	2	1
21005A12-	SINT-ANTONIUS	Etterbeek-Sint-Joost	34,30	6407	18681	27,39	0	-1	0	-1	0	-1	0	-1	0	-1	0	-1	0	-1	0	-1	0	-1	0	-1	2	1
21005A13-	DE JACHT	Etterbeek-Sint-Joost	8,90	1464	16457	28,28	0	-1	0	-1	0	-1	0	-1	0	-1	0	-1	0	-1	0	-1	0	-1	0	-1	2	1
21005A14-	LEGERLAAN	Etterbeek-Sint-Joost	23,65	3196	13514	30,62	0	-1	0	-1	-1	-2	-1	-2	0	-1	-1	-2	-1	-2	-1	-2	0	-1	0	-1	2	1
21005A15-	SINT-MICHIELS COLLEGE	Etterbeek-Sint-Joost	29,88	2000	6694	28,03	0	-1	0	-1	-1	-2	0	-1	0	-1	-1	-2	-1	-2	0	-1	0	-1	0	-1	2	1
21005A20-	TERVURENSEPOORT - TONGERENSTF	Etterbeek-Sint-Joost	13,56	1693	12487	32,80	0	-1	-1	-2	0	-1	-1	-2	-1	-2	0	-1	0	-1	-1	-2	0	-1	0	-1	2	1
21005A21-	TERVURENSEPOORT - BRAFFORT	Etterbeek-Sint-Joost	5,60	675	12062	33,72	0	-1	-1	-2	-1	-2	-1	-2	-1	-2	-1	-2	-1	-2	-1	-2	0	-1	0	-1	2	1
21005A22-	TERVURENSEPOORT - L. DE LANTSHE	Etterbeek-Sint-Joost	8,77	1099	12535	27,77	0	-1	0	-1	0	-1	0	-1	0	-1	0	-1	0	-1	0	-1	0	-1	0	-1	2	1
21005A29-	JUBELPARK	Etterbeek-Sint-Joost	5,57	0	0	27,31	0	-1	0	-1	0	-1	0	-1	0	-1	0	-1	0	-1	0	-1	0	-1	0	-1	2	1
21005A311	KAZERNE	Etterbeek-Sint-Joost	28,27	1707	6039	28,68	0	-1	0	-1	0	-1	0	-1	0	-1	0	-1	0	-1	0	-1	0	-1	0	-1	2	1
21005A322	NIEUWE BAAN-ZUID	Etterbeek-Sint-Joost	1,67	366	21871	28,14	0	-1	0	-1	0	-1	0	-1	0	-1	0	-1	0	-1	0	-1	0	-1	0	-1	2	1
21005A33-	KARDINAAL LAVIGERIESTRAAT	Etterbeek-Sint-Joost	7,26	1438	19821	27,27	0	-1	0	-1	0	-1	0	-1	0	-1	0	-1	0	-1	0	-1	0	-1	0	-1	2	1
21014A00-	SINT-JOOST PLAATS	Etterbeek-Sint-Joost	9,88	3365	34071	32,93	0	-1	0	-1	0	-1	0	-1	0	-1	0	-1	0	-1	0	-1	0	-1	0	-1	2	1
21014A01-	STEURS	Etterbeek-Sint-Joost	3,91	1111	28438	32,53	0	-1	0	-1	0	-1	0	-1	0	-1	0	-1	0	-1	0	-1	0	-1	0	-1	2	1
21014A02-	LIEFDADIGHEID	Etterbeek-Sint-Joost	6,48	1827	28175	34,39	0	-1	0	-1	-1	-2	0	-1	0	-1	-1	-2	-1	-2	0	-1	0	-1	0	-1	2	1
21014A03-	MADOU	Etterbeek-Sint-Joost	8,06	1117	13852	38,59	0	-1	0	-1	0	-1	0	-1	0	-1	0	-1	0	-1	0	-1	0	-1	0	-1	2	1
21014A04-	HAACHTSE STEENWEG	Etterbeek-Sint-Joost	15,27	3499	22908	34,78	0	-1	0	-1	0	-1	0	-1	0	-1	0	-1	0	-1	0	-1	0	-1	0	-1	2	1
21014A05-	HOUWAERT	Etterbeek-Sint-Joost	21,66	7688	35502	32,83	0	-1	0	-1	0	-1	0	-1	0	-1	0	-1	0	-1	0	-1	0	-1	0	-1	2	1
21014A10-	SINT-FRANCISCUS	Etterbeek-Sint-Joost	8,80	2643	30028	34,10	0	-1	0	-1	0	-1	-1	-2	-1	-2	0	-1	0	-1	0	-1	0	-1	0	-1	2	1
21014A12-	SINT-LAZARUS	Etterbeek-Sint-Joost	3,91	318	8130	35,20	0	-1	0	-1	0	-1	0	-1	0	-1	0	-1	0	-1	0	-1	0	-1	0	-1	2	1
21014A13-	ROGIER	Etterbeek-Sint-Joost	3,18	0	0	35,09	0	-1	0	-1	0	-1	-1	-2	-1	-2	0	-1	0	-1	0	-1	0	-1	0	-1	2	1
21014A14-	WEIDE	Etterbeek-Sint-Joost	3,89	1311	33690	33,65	0	-1	0	-1	0	-1	0	-1	0	-1	0	-1	0	-1	0	-1	0	-1	0	-1	2	1
21014A18-	KRUIDTUIN	Etterbeek-Sint-Joost	6,33	1	16	40,80	0	-1	0	-1	0	-1	-1	-2	-1	-2	0	-1	0	-1	-1	-2	0	-1	0	-1	2	1
21014A2MJ	NOORD	Etterbeek-Sint-Joost	3,01	5	166	33,26	0	-1	0	-1	0	-1	0	-1	0	-1	0	-1	0	-1	0	-1	0	-1	0	-1	2	1
21014A3MJ	MANHATTAN	Etterbeek-Sint-Joost	9,87	510	5166	33,96	0	-1	0	-1	0	-1	0	-1	-1	-2	0	-1	0	-1	0	-1	0	-1	0	-1	2	1
21014A41-	BOSSUET	Etterbeek-Sint-Joost	11,84	3995	33731	33,07	0	-1	0	-1	0	-1	0	-1	0	-1	0	-1	0	-1	0	-1	0	-1	0	-1	2	1
21006A001	OUD EVERE	Evere	19,23	6	31	31,25	0	-1	0	-1	0	-1	0	-1	0	-1	0	-1	0	-1	0	-1	0	-1	0	-1	2	1
21006A011	CENTRUM	Evere	18,56	3035	16355	32,18	0	-1	0	-1	0	-1	0	-1	0	-1	0	-1	0	-1	0	-1	0	-1	0	-1	2	1
21006A02-	IEDER ZIJN HUIS - STROOBANTS	Evere	3,47	2800	80797	31,53	0	-1	0	-1	0	-1	0	-1	0	-1	0	-1	0	-1	0	-1	0	-1	0	-1	2	1
21006A03-	BLOKKEN SINT-VINCENTIUS	Evere	1,84	663	36054	30,96	0	-1	0	-1	0	-1	0	-1	0	-1	0	-1	0	-1	0	-1	0	-1	0	-1	2	1
21006A042	KERKHOEK	Evere	15,32	753	4914	30,53	0	-1	0	-1	0	-1	0	-1	0	-1	0	-1	0	-1	0	-1	0	-1	0	-1	2	1
21006A052	RUSTPLAATS	Evere	17,76	1161	6538	31,61	0	-1	0	-1	0	-1	0	-1	0	-1	0	-1	0	-1	0	-1	0	-1	0	-1	2	1
21006A073	VORMINGSSTATION	Evere	22,19	2572	11588	29,86	0	-1	0	-1	0	-1	0	-1	0	-1	0	-1	0	-1	0	-1	0	-1	0	-1	1	0
21006A094	GOEDE HERDER	Evere	30,97	378	1220	30,99	0	-1	0	-1	0	-1	0	-1	0	-1	0	-1	0	-1	0	-1	0	-1	0	-1	2	1
21006A101	CONSCIENCE	Evere	24,00	4371	18209	31,92	0	-1	0	-1	0	-1	0	-1	0	-1	0	-1	0	-1	0	-1	0	-1	0	-1	2	1
21006A11-	OASE - PROVENCE - LANGUEDOC	Evere	18,40	873	4743	31,42	0	-1	0	-1	0	-1	0	-1	0	-1	0	-1	0	-1	0	-1	0	-1	0	-1	2	1
21006A12-	GERMINAL I	Evere	5,61	699	12457	31,75	0	-1	-1	-2	0	-1	0	-1	0	-1	0	-1	0	-1	0	-1	-1	-2	0	-1	2	1
21006A13-	GEMEENTEHUIS	Evere	9,69	1365	14090	31,74	0	-1	0	-1	0	-1	0	-1	0	-1	0	-1	0	-1	0	-1	0	-1	0	-1	2	1
21006A142	ED. DEKNOOPSTRAAT	Evere	5,81	1201	20677	33,00	0	-1	0	-1	0	-1	0	-1	0	-1	0	-1	0	-1	0	-1	0	-1	0	-1	2	1
21006A153	KEET	Evere	9,35	1280	13691	31,74	0	-1	0	-1	0	-1	0	-1	0	-1	0	-1	0	-1	0	-1	0	-1	0	-1	2	1
21006A171	OUDSTRIJDERSLAAN	Evere	43,62	302	692	30,17	0	-1	0	-1	0	-1	0	-1	0	-1	0	-1	0	-1	0	-1	0	-1	0	-1	2	1
21006A201	HOOG-EVERE	Evere	19,73	2463	12485	30,04	0	-1	0	-1	0	-1	0	-1	-1	-2	0	-1	0	-1	0	-1	1	0	0	-1	2	1
21006A21-	BRABANTS THUIS	Evere	12,25	1194	9750	29,78	0	-1	0	-1	0	-1	0	-1	0	-1	0	-1	0	-1	0	-1	0	-1	0	-1	2	1
21006A22-	SAINT-EXUPERY	Evere	9,59	2023	21106	29,90	0	-1	0	-1	0	-1	0	-1	0	-1	0	-1	0	-1	0	-1	0	-1	0	-1	2	1
21006A23-	GELUKZALIGHEID	Evere	19,66	2901	14758	29,80	0	-1	-1	-2	0	-1	0	-1	0	-1	0	-1	0	-1	0	-1	0	-1	0	-1	2	1
21006A24-	IEDER ZIJN HUIS - ZAVENTEM	Evere	6,21	503	8095	29,33	-1	-2	-1	-2	0	-1	-1	-2	-1	-2	0	-1	0	-1	-1	-2	0	-1	-1	-2	2	1
21006A25-	GIBET	Evere	13,28	1048	7889	28,50	0	-1	-1	-2	-1	-2	-1	-2	-1	-2	-1	-2	-1	-2	-1	-2	0	-1	-1	-2	2	1
21006A272	GROSJEANWIJK	Evere	16,64	84	505	31,48	0	-1	0	-1	0	-1	0	-1	0	-1	0	-1	0	-1	-1	-2	1	0	0	-1	2	1
21006A312	J. BORDET LAAN	Evere	10,00	478	4778	30,53	0	-1	-1	-2	-1	-2	-1	-2	0	-1	-1	-2	-1	-2	-1	-2	-1	-2	-1	-2	2	1
21006A323	GERMINAL II	Evere	8,81	840	9530	29,75	0	-1	0	-1	0	-1	0	-1	0	-1	0	-1	0	-1	0	-1	0	-1	0	-1	2	1
21006A37-	INDUSTRIEZONE	Evere	32,87	122	371	29,09	0	-1	-1	-2	-1	-2	0	-1	0	-1	-1	-2	-1	-2	-1	-2	0	-1	0	-1	2	1
21006A403	CICEROWIJK	Evere	9,43	1757	18638	29,84	0	-1	-1	-2	0	-1	-1	-2	-1	-2	0	-1	0	-1	0	-1	0	-1	-1	-2	2	1
21006A414	P. DUPONTSTRAAT	Evere	26,24	2947	11230	29,89	0	-1	0	-1	0	-1	0	-1	0	-1	0	-1	0	-1	0	-1	0	-1	0	-1	2	1
21006A4741	GEMEENSCHAPPEN	Evere	12,88	580	4502	30,16	-1	-2	-1	-2	-1	-2	-1	-2	-1	-2	-1	-2	-1	-2	-1	-2	0	-1	-1	-2	2	1
21006A4742	GEMEENSCHAPPEN	Evere	3,72	0	0	30,12	0	-1	0	-1	0	-1	0	-1	-1	-2	0	-1	0	-1	0	-1	1	0	0	-1	2	1
21006A48-	KERKHOF BRUSSEL	Evere	48,80	28	57	28,24	0	-1	-1	-2	0	-1	0	-1	0	-1	0	-1	0	-1	0	-1	0	-1	0	-1	1	0
21006A515	CARLI	Evere	12,49	1113	8912	31,61	0	-1	0	-1	0	-1	0	-1	0	-1	0	-1	0	-1	0	-1	0	-1	0	-1	2	1
21008A00-	CENTRUM	Ganshoren	9,46	1119	11835	28,08	0	-1	0	-1	0	-1	0	-1	-1	-2	0	-1	0	-1	0	-1	-1	-2	0	-1	2	1
21008A01-	VAN PAGE-ZUID	Ganshoren	4,84	597	12331	29,70	0	-1	0	-1	0	-1	-1	-2	-1	-2	0	-1	0	-1	0	-1	-1	-2	0	-1	2	1
21008A02-	SIPPELBERG	Ganshoren	17,87	2899	16227	33,75	-1	-2	0	-1	0	-1	-1	-2	-1	-2	0	-1	0	-1	0	-1	-1	-2	0	-1	2	1
21008A10-	PLATEAU	Ganshoren	21,47	3072	14307	30,58	0	-1	0	-1	0	-1	-1	-2	-1	-2	0	-1	0	-1	0	-1	0	-1	0	-1	2	1
21008A19-	BASILIEK	Ganshoren	4,72	2	42	32,28	0	-1	0	-1	0	-1	0	-1	-1	-2	0	-1	0	-1	0	-1	0	-1	0	-1	2	1
21008A20-	KEIZER-KAREL	Ganshoren	17,58	4111	23378	29,70	-1	-2	-1	-2	-2	-3	-2	-3	-2	-3	-2	-3	-2	-3	-2	-3	-1	-2	0	-1	1	0
21008A21-	MAIL	Ganshoren	15,14	2483	16397	25,60	-1	-2	0	-1	-1	-2	-1	-2	-1	-2	-1	-2	-1	-2	-1	-2	-1	-2	0	-1	1	0

CODSEC	SECNAAM	deelgebied	opp (ha)	bev_2016	bvdh	Ref	G1A1	G1A1_es	G1A2	G1A2_es	G2A1	G2A1_es	G3A1	G3A1_es	G3A2	G3A2_es	G2A1_sl	sl_es	G2A1_ov	ov_es	G2A1_rm	rm_es	G1A1_dg	dg_es	G1A2_sn	sn_es	G2A1_ams	ams_es
21008A220	VILLAS VAN GANSHOREN (WEST)	Ganshoren	19,70	2963	15038	24,79	0	-1	0	-1	-1	-2	0	-1	0	-1	-1	-2	-1	-2	0	-1	-1	-2	0	-1	1	0
21008A23-	DE MESMAEKER	Ganshoren	16,00	246	1538	26,27	-1	-2	0	-1	-1	-2	-1	-2	-1	-2	-1	-2	-1	-2	-1	-2	-1	-2	0	-1	1	0
21008A240	HERVORMING	Ganshoren	10,82	1458	13470	26,51	0	-1	0	-1	0	-1	0	-1	-1	-2	0	-1	0	-1	0	-1	-1	-2	0	-1	2	1
21008A27-	NESTOR MARTIN	Ganshoren	9,34	0	0	24,82	0	-1	0	-1	-1	-2	0	-1	0	-1	-1	-2	-1	-2	0	-1	0	-1	0	-1	1	0
21008A29-	MOLENBEEK RIVIER	Ganshoren	39,01	0	0	23,85	0	-1	-1	-2	-1	-2	0	-1	0	-1	-1	-2	-1	-2	0	-1	0	-1	0	-1	1	0
21008A30-	LE HOME	Ganshoren	11,98	1234	10299	28,45	0	-1	0	-1	0	-1	0	-1	0	-1	0	-1	0	-1	0	-1	-1	-2	0	-1	2	1
21008A31-	TOUSSAINT	Ganshoren	3,25	450	13867	28,09	0	-1	0	-1	0	-1	0	-1	0	-1	0	-1	0	-1	0	-1	-1	-2	0	-1	2	1
21008A32-	HEIDEKEN	Ganshoren	8,43	1542	18298	29,79	0	-1	0	-1	0	-1	0	-1	0	-1	0	-1	0	-1	0	-1	0	-1	0	-1	2	1
21008A33-	VAN PAGE-NOORD	Ganshoren	9,79	1170	11953	29,16	0	-1	0	-1	0	-1	0	-1	0	-1	0	-1	0	-1	0	-1	-1	-2	0	-1	2	1
21008A34-	ALBERTPARK	Ganshoren	13,14	546	4156	25,84	0	-1	0	-1	0	-1	0	-1	0	-1	0	-1	0	-1	0	-1	0	-1	0	-1	1	0
21008A35-	KEURE	Ganshoren	4,08	366	8967	26,98	0	-1	0	-1	0	-1	0	-1	0	-1	0	-1	0	-1	0	-1	-1	-2	0	-1	2	1
21008A38-	DE RIVIERENPARK	Ganshoren	6,54	0	0	25,32	0	-1	0	-1	0	-1	0	-1	0	-1	0	-1	0	-1	0	-1	0	-1	0	-1	1	0
23025A000	GRIMBERGEN-CENTRUM	Grimbergen	31,84	1084	3404	22,64	0	-1	0	-1	0	-1	0	-1	0	-1	0	-1	0	-1	0	-1	0	-1	0	-1	1	0
23025A01-	TRAMSTATION	Grimbergen	15,51	703	4532	22,43	0	-1	0	-1	0	-1	1	0	0	-1	0	-1	0	-1	0	-1	0	-1	0	-1	1	0
23025A032	VELDKANT	Grimbergen	33,37	750	2248	21,46	0	-1	0	-1	0	-1	0	-1	0	-1	0	-1	0	-1	0	-1	0	-1	0	-1	1	0
23025A042	VAN AKEN	Grimbergen	30,58	588	1923	20,40	0	-1	0	-1	0	-1	0	-1	0	-1	0	-1	0	-1	0	-1	0	-1	0	-1	1	0
23025A07-	VLIEGVELD	Grimbergen	101,06	19	19	18,63	0	0	0	0	0	0	0	0	0	0	0	0	0	0	0	0	0	0	0	0	0	0
23025A081	BIESTHOEK	Grimbergen	66,10	79	120	19,93	0	0	0	0	0	0	0	0	0	0	0	0	0	0	0	0	0	0	0	0	1	1
23025A091	MAALBEEKDAL	Grimbergen	89,30	370	414	20,42	0	-1	0	-1	0	-1	0	-1	0	-1	0	-1	0	-1	0	-1	0	-1	0	-1	1	0
23025A113	PRIESTERLINDE	Grimbergen	49,70	991	1994	21,84	0	-1	0	-1	0	-1	0	-1	0	-1	0	-1	0	-1	0	-1	0	-1	0	-1	1	0
23025A122	VORSTENHOEVE	Grimbergen	37,70	941	2496	20,11	0	-1	0	-1	0	-1	0	-1	0	-1	0	-1	0	-1	0	-1	0	-1	0	-1	1	0
23025A133	BEIGEM - VELD	Grimbergen	56,06	1233	2199	18,83	0	0	0	0	0	0	0	0	0	0	0	0	0	0	0	0	0	0	0	0	1	1
23025A181	GRIMBERGEN -VERSP. BEW.-NOORD	Grimbergen	122,82	208	169	18,43	0	0	0	0	0	0	0	0	0	0	0	0	0	0	0	0	0	0	0	0	1	1
23025A191	GRIMBERGEN -VERSP. BEW.-OOST	Grimbergen	144,39	229	159	21,61	0	-1	0	-1	0	-1	0	-1	0	-1	0	-1	0	-1	0	-1	0	-1	0	-1	0	-1
23025A212	SINT-SERVAAS	Grimbergen	26,26	512	1950	22,81	0	-1	0	-1	0	-1	0	-1	0	-1	0	-1	0	-1	0	-1	0	-1	0	-1	1	0
23025A223	PRINSENGOED	Grimbergen	86,38	1376	1593	23,98	0	-1	-1	-2	-1	-2	1	0	0	-1	-1	-2	-1	-2	0	-1	0	-1	1	0	1	0
23025A233	TRIOHOF	Grimbergen	21,44	224	1045	22,07	0	-1	0	-1	0	-1	1	0	0	-1	0	-1	0	-1	0	-1	0	-1	1	0	1	0
23025A244	BEEKKANT	Grimbergen	13,71	280	2042	20,99	0	-1	0	-1	0	-1	1	0	0	-1	0	-1	0	-1	0	-1	0	-1	0	-1	1	0
23025A2911	POTAARDE - PAALVELD	Grimbergen	39,91	378	947	26,47	0	-1	-1	-2	-1	-2	1	0	1	0	-1	-2	-1	-2	0	-1	0	-1	1	0	1	0
23025A2912	POTAARDE - PAALVELD	Grimbergen	305,35	0	0	24,96	0	-1	-1	-2	0	-1	1	0	1	0	0	-1	0	-1	0	-1	0	-1	1	0	1	0
23025A40-	BORGHT	Grimbergen	13,31	1132	8507	23,20	0	-1	0	-1	0	-1	0	-1	0	-1	0	-1	0	-1	0	-1	0	-1	0	-1	1	0
23025A412	DOMEIN BORGHT -KLEIN MOLENVEL	Grimbergen	52,99	1079	2036	22,77	0	-1	0	-1	0	-1	0	-1	0	-1	0	-1	0	-1	0	-1	0	-1	0	-1	1	0
23025A425	TANGENDAL	Grimbergen	48,77	2409	4940	24,49	0	-1	-1	-2	-1	-2	0	-1	0	-1	-1	-2	-1	-2	0	-1	0	-1	0	-1	0	-1
23016A500	WOLSEM-KERN	Groot-Bijgaarden	44,58	1154	2589	17,73	0	0	-1	-1	-1	-1	-1	-1	-1	-1	-1	-1	-1	-1	0	0	-1	-1	0	0	0	0
23016A583	WOLSEM KASTEEL	Groot-Bijgaarden	31,62	165	522	17,12	-1	-1	-1	-1	-1	-1	-1	-1	-1	-1	-1	-1	-1	-1	-1	-1	-1	-1	0	0	0	0
23016C001	GROOT-BIJGAARDEN-CENTRUM	Groot-Bijgaarden	26,99	771	2856	22,73	-1	-2	-1	-2	-1	-2	-1	-2	-1	-2	-1	-2	-1	-2	-1	-2	-1	-2	-1	-2	0	-1
23016C002	GROOT-BIJGAARDEN-CENTRUM	Groot-Bijgaarden	3,16	0	0	28,24	0	-1	-1	-2	-1	-2	1	0	0	-1	-1	-2	-1	-2	0	-1	-1	-2	0	-1	1	0
23016C0101	STATIONSWIJK	Groot-Bijgaarden	24,33	985	4048	24,60	-1	-2	-1	-2	-1	-2	-1	-2	-1	-2	-1	-2	-1	-2	0	-1	-1	-2	-1	-2	1	0
23016C0102	STATIONSWIJK	Groot-Bijgaarden	41,07	0	0	27,88	0	-1	-1	-2	-1	-2	0	-1	0	-1	-1	-2	-1	-2	0	-1	-1	-2	0	-1	1	0
23016C02-	KLOOSTERSEKTOR	Groot-Bijgaarden	43,47	707	1626	18,51	-1	-1	-1	-1	-1	-1	-1	-1	-1	-1	-1	-1	-1	-1	-1	-1	-1	-1	-1	-1	0	0
23016C03-	WIVINAWIJK	Groot-Bijgaarden	36,97	1512	4090	19,92	0	0	-1	-1	-1	-1	0	0	0	0	-1	-1	-1	-1	-1	-1	-1	-1	0	0	0	0
23016C042	HOOGVELD	Groot-Bijgaarden	22,36	362	1619	17,28	-1	-1	-1	-1	-1	-1	-1	-1	-1	-1	-1	-1	-1	-1	-1	-1	-1	-1	-1	-1	0	0
23016C053	RODENBERG	Groot-Bijgaarden	21,58	699	3239	18,54	0	0	-1	-1	-1	-1	0	0	0	0	-1	-1	-1	-1	-1	-1	0	0	0	0	0	0
23016C0911	GROOT-BIJGAARDEN -VERSPR. BEW.	Groot-Bijgaarden	66,80	356	533	20,93	0	-1	-1	-2	-1	-2	0	-1	0	-1	-1	-2	-1	-2	-1	-2	-1	-2	0	-1	0	-1
23016C0912	GROOT-BIJGAARDEN -VERSPR. BEW.	Groot-Bijgaarden	56,19	0	0	26,53	1	0	0	-1	-1	-2	0	-1	0	-1	-1	-2	-1	-2	-1	-2	0	-1	0	-1	0	-1
23016C10-	H.FAMILIE	Groot-Bijgaarden	8,11	481	5934	26,74	-2	-3	-1	-2	-2	-3	-2	-3	-2	-3	-2	-3	-2	-3	-1	-2	-2	-3	0	-1	1	0
23016C1701	INDUSTRIEWIJK - RONDPUNT	Groot-Bijgaarden	53,10	57	107	26,05	0	-1	-1	-2	-1	-2	0	-1	-1	-2	-1	-2	-2	-3	-2	-3	-1	-2	0	-1	0	-1
23016C1702	INDUSTRIEWIJK - RONDPUNT	Groot-Bijgaarden	48,52	0	0	32,60	0	-1	-2	-3	-2	-3	0	-1	-1	-2	-2	-3	-2	-3	-1	-2	-1	-2	0	-1	1	0
23016C191	MELKSTAL	Groot-Bijgaarden	16,52	32	194	25,51	0	-1	-1	-2	-1	-2	0	-1	0	-1	-1	-2	-1	-2	-1	-2	0	-1	0	-1	0	-1
23016C192	MELKSTAL	Groot-Bijgaarden	20,69	0	0	32,71	2	1	0	-1	-1	-2	1	0	1	0	-1	-2	-1	-2	-1	-2	0	-1	0	-1	1	0
23016C2101	STICHELGAT	Groot-Bijgaarden	58,09	1791	3083	20,42	-1	-2	-1	-2	-1	-2	-1	-2	-1	-2	-1	-2	-1	-2	-1	-2	-1	-2	-1	-2	0	-1
23016C2102	STICHELGAT	Groot-Bijgaarden	19,58	0	0	24,54	0	-1	-1	-2	-1	-2	0	-1	0	-1	-1	-2	-1	-2	0	-1	-1	-2	0	-1	1	0
21004G30-	SINT-ELISABETH	Haren	67,55	2975	4404	27,33	0	-1	0	-1	0	-1	0	-1	0	-1	0	-1	0	-1	0	-1	0	-1	0	-1	1	0
21004G310	HAREN-ZUIDWEST	Haren	30,67	1066	3476	28,61	0	-1	0	-1	0	-1	0	-1	0	-1	0	-1	0	-1	0	-1	0	-1	0	-1	2	1
21004G321	HAREN-OOST	Haren	29,28	1082	3695	27,93	0	-1	0	-1	0	-1	0	-1	-1	-2	0	-1	0	-1	0	-1	0	-1	0	-1	2	1
21004G371	VORMINGSSTATION	Haren	207,38	5	2	28,13	0	-1	0	-1	0	-1	0	-1	0	-1	0	-1	0	-1	0	-1	0	-1	0	-1	1	0
21004G3MJ	DOBBELENBERG	Haren	66,10	357	540	27,38	0	-1	0	-1	-1	-2	0	-1	0	-1	-1	-2	-1	-2	0	-1	0	-1	0	-1	1	0
21004G3NJ	HAREN-ZUID	Haren	211,53	266	126	28,22	0	-1	0	-1	0	-1	0	-1	0	-1	0	-1	0	-1	0	-1	0	-1	0	-1	1	0
23088A60-	HOUTEM-KERN	Houtem	49,42	1079	2183	18,31	0	0	0	0	0	0	0	0	0	0	0	0	0	0	0	0	0	0	0	0	1	1
23088A690	HOUTEM-VERSPREIDE BEWONING	Houtem	23,00	1500	6522	18,23	0	0	0	0	0	0	0	0	0	0	0	0	0	0	0	0	0	0	0	0	1	1
23088A691	HOUTEM-VERSPREIDE BEWONING	Houtem	197,45	438	222	19,45	0	0	0	0	0	0	0	0	0	0	0	0	0	0	0	0	0	0	0	0	1	1
23088A692	HOUTEM-VERSPREIDE BEWONING	Houtem	251,22	0	0	21,64	0	-1	0	-1	-1	-2	0	-1	0	-1	-1	-2	-1	-2	-1	-2	0	-1	0	-1	1	0
23016A302	KOEIVIJVER-CENTRUM	Itterbeek	71,16	687	965	18,40	0	0	0	0	0	0	0	0	0	0	0	0	0	0	0	0	0	0	0	0	1	1
23016A391	KOEIVIJVER-VERSPREIDE BEWONING	Itterbeek	67,33	107	159	18,17	0	0	0	0	0	0	0	0	0	0	0	0	0	0	0	0	0	0	0	0	0	0
23016A402	BEGIJNENBORRE	Itterbeek	74,44	1090	1464	17,30	0	0	0	0	0	0	0	0	0	0	0	0	0	0	0	0	0	0	0	0	0	0
23016D00-	ITTERBEEK - KERN	Itterbeek	28,74	844	2937	19,04	0	0	0	0	0	0	0	0	0	0	0	0	0	0	0	0	0	0	0	0	1	1
23016D012	GULDEN KASTEEL	Itterbeek	35,51	523	1473	19,48	0	0	-1	-1	0	0	0	0	0	0	0	0	0	0	0	0	0	0	0	0	1	1
23016D091	ITTERBEEK VERSPREIDE BEWONING	Itterbeek	21,78	39	179	17,75	0	0	0	0	0	0	0	0	0	0	0	0	0	0	0	0	0	0	0	0	0	0
23016D182	SINT-GERTRUDIS-PEDE	Itterbeek	113,28	325	287	16,25	0	0	0	0	0	0	0	0	0	0	0	0	0	0	0	0	0	0	0	0	0	0
23016D19-	DE NACHTEGAAL	Itterbeek	103,42	904	874	17,57	0	0	0	0	0	0	0	0	0	0	0	0	0	0	0	0	0	0	0	0	1	1
23016D211	BETTENDRIES	Itterbeek	105,55	1109	1051	17,41	0	0	0	0	0	0	0	0	0	0	0	0	0	0	0	0	0	0	0	0	0	0
23016D222	IJSBOS	Itterbeek	32,41	290	895	16,41	0	0	0	0	0	0	0	0	0	0	0	0	0	0	0	0	0	0	0	0	0	0
23016D281	SINT-ANNA-PEDE	Itterbeek	100,46	572	569	17,20	0	0	0	0	0	0	0	0	0	0	0	0	0	0	0	0	0	0	0	0	0	0
23016F290	SUIKERENBERG	Itterbeek	58,80	450	765	15,69	0	1	0	1	0	1	0	1	0	1	0	1	0	1	0	1	0	1	0	1	0	1
21010A00-	CENTRUM	Jette	41,21	6176	14988	27,67	0	-1	0	-1	0	-1	0	-1	0	-1	0	-1	0	-1	0	-1	0	-1	0	-1	2	1
21010A01-	ESSEGHEM	Jette	24,97	4898	19618	29,16	0	-1	0	-1	0	-1	0	-1	-1	-2	0	-1	0	-1	0	-1	0	-1	0	-1	2	1
21010A02-	LEOPOLD I	Jette	23,28	4392	18862	29,36	0	-1	0	-1	0	-1	-1	-2	-1	-2	0	-1	0	-1	0	-1	-1	-2	0	-1	2	1
21010A03-	SPIEGEL	Jette	22,24	3229	14522	29,00	0	-1	0	-1	0	-1	0	-1	0	-1	0	-1	0	-1	0	-1	0	-1	0	-1	2	1
21010A04-	O.L. VROUW VAN LOURDES	Jette	28,95	4393	15173	29,78	0	-1	0	-1	0	-1	0	-1	0	-1	0	-1	0	-1	0	-1	0	-1	0	-1	2	1
21010A05-	ALBERT-WIJK	Jette	28,96	5592	19307	30,22	0	-1	0	-1	0	-1	0	-1	-1	-2	0	-1	0	-1	0	-1	0	-1	0	-1	2	1
21010A092	JEUGDPARK	Jette	10,87	0	0	28,25	0	-1	0	-1	0	-1	0	-1	0	-1	0	-1	0	-1	0	-1	0	-1	0	-1	2	1

CODSEC	SECNAAM	deelgebied	opp (ha)	bev_2016	bvdh	Ref	G1A1	G1A1_es	G1A2	G1A2_es	G2A1	G2A1_es	G3A1	G3A1_es	G3A2	G3A2_es	G2A1_sl	sl_es	G2A1_ov	ov_es	G2A1_rm	rm_es	G1A1_dg	dg_es	G1A2_sn	sn_es	G2A1_ams	ams_es
21010A10-	OUDE AFSPANNING	Jette	20,15	2193	10885	26,65	0	-1	-1	-2	0	-1	1	0	1	0	0	-1	0	-1	0	-1	-1	-2	0	-1	2	1
21010A111	HEYMBOSCH	Jette	23,25	2908	12508	26,19	0	-1	-1	-2	-1	-2	1	0	1	0	-1	-2	0	-1	0	-1	0	-1	0	-1	1	0
21010A121	F. MOHRFELDSTRAAT	Jette	8,69	1313	15112	26,07	0	-1	-1	-2	-1	-2	0	-1	0	-1	-1	-2	0	-1	0	-1	-1	-2	0	-1	1	0
21010A13-	TUINWIJK	Jette	27,29	4386	16071	25,92	0	-1	-1	-2	-1	-2	0	-1	0	-1	-1	-2	0	-1	0	-1	0	-1	0	-1	1	0
21010A141	BRUGMANN	Jette	22,94	4234	18453	27,84	0	-1	0	-1	-1	-2	-1	-2	-1	-2	-1	-2	0	-1	0	-1	-1	-2	0	-1	2	1
21010A182	DIELEGEMBOS	Jette	20,04	3	15	25,56	0	-1	-1	-2	-1	-2	0	-1	0	-1	-1	-2	0	-1	0	-1	0	-1	0	-1	1	0
21010A1AJ	DIKKE BEUK	Jette	48,37	2998	6198	26,10	-1	-2	-2	-3	-1	-2	1	0	1	0	-1	-2	-2	-3	-1	-2	-2	-3	-1	-2	0	-1
21010A21-	MAGDALENA	Jette	21,43	3643	17000	30,36	0	-1	0	-1	0	-1	0	-1	0	-1	0	-1	0	-1	0	-1	-1	-2	0	-1	2	1
21010A312	BAECK DUPRE	Jette	18,14	875	4822	26,75	0	-1	-1	-2	0	-1	0	-1	0	-1	0	-1	0	-1	0	-1	-1	-2	0	-1	2	1
21010A393	HEILIG HART	Jette	15,67	88	562	26,57	0	-1	-1	-2	-1	-2	0	-1	0	-1	0	-1	0	-1	0	-1	-1	-2	0	-1	1	0
21010A4931	LAARBEEKBOS	Jette	40,65	15	37	23,83	0	-1	-1	-2	-1	-2	0	-1	0	-1	-1	-2	-1	-2	0	-1	0	-1	0	-1	1	0
21010A4932	LAARBEEKBOS	Jette	37,04	0	0	24,59	0	-1	-2	-3	-1	-2	1	0	1	0	-1	-2	1	0	0	-1	0	-1	0	-1	0	-1
21010A4MJ1	VUB	Jette	24,00	86	358	23,73	-1	-2	-2	-3	-1	-2	0	-1	0	-1	-1	-2	-1	-2	-1	-2	-1	-2	-1	-2	0	-1
21010A4MJ2	VUB	Jette	11,63	0	0	24,65	0	-1	-2	-3	-2	-3	0	-1	1	0	-2	-3	-2	-3	-1	-2	-1	-2	-1	-2	0	-1
23088A200	BORGHT -STW.GRIMBERGEN(KASSEI	Kassei	41,61	2524	6065	24,78	0	-1	0	-1	0	-1	0	-1	0	-1	0	-1	0	-1	0	-1	0	-1	0	-1	1	0
23088A211	SCHILDERSBUURT (KASSEI)	Kassei	33,12	1913	5776	25,25	0	-1	0	-1	-1	-2	0	-1	0	-1	-1	-2	-1	-2	0	-1	0	-1	0	-1	1	0
23088A220	EUROPAWIJK (KASSEI)	Kassei	11,94	204	1709	26,25	0	-1	-1	-2	-1	-2	0	-1	0	-1	-1	-2	-1	-2	0	-1	-1	-2	0	-1	0	-1
23088A230	EUROPAWIJK - ETRIMO (KASSEI)	Kassei	8,89	431	4850	27,13	-1	-2	-1	-2	-1	-2	0	-1	0	-1	-1	-2	-1	-2	0	-1	-1	-2	1	0	0	-1
23088A252	KASSEI - EUROPAWIJK - VERBROEDEI	Kassei	26,77	563	2103	25,23	0	-1	-1	-2	-1	-2	0	-1	0	-1	-1	-2	-1	-2	0	-1	0	-1	0	-1	0	-1
23088A281	DRIE FONTEINEN (KASSEI)	Kassei	50,30	208	413	25,79	0	-1	-1	-2	-1	-2	0	-1	0	-1	-1	-2	-1	-2	0	-1	0	-1	0	-1	1	0
23088A282	DRIE FONTEINEN (KASSEI)	Kassei	24,33	0	0	28,25	-1	-2	-1	-2	-1	-2	0	-1	0	-1	-1	-2	-1	-2	0	-1	-1	-2	0	-1	0	-1
23088A2901	TANGE - POSTWEG (KONINGSLO)	Kassei	15,23	413	2712	27,01	0	-1	-1	-2	-1	-2	-1	-2	0	-1	-1	-2	-1	-2	0	-1	0	-1	1	0	0	-1
23088A2902	TANGE - POSTWEG (KONINGSLO)	Kassei	97,82	0	0	28,80	-1	-2	-2	-3	-2	-3	0	-1	0	-1	-2	-3	-2	-3	0	-1	-1	-2	1	0	0	-1
23002C00-	KOBBEGEM - KERN	Kobbegem	58,27	539	925	15,44	0	1	0	1	0	1	0	1	0	1	0	1	0	1	0	1	0	1	0	1	1	2
23002C091	KOBBEGEM VERSPREIDE BEWONING	Kobbegem	259,69	17	7	15,01	0	1	0	1	0	1	0	1	0	1	0	1	0	1	0	1	0	1	0	1	1	2
23002E293	SCHALIENHOF	Kobbegem	69,43	30	43	16,80	0	0	0	0	0	0	0	0	0	0	0	0	0	0	0	0	0	0	0	0	1	1
23088A301	OUD KONINGSLO	Koningslo	57,73	2799	4849	26,11	0	-1	0	-1	0	-1	-1	-2	0	-1	0	-1	0	-1	0	-1	0	-1	0	-1	1	0
23088A3921	KONINGSLO - DE LINDE	Koningslo	38,45	80	208	26,19	0	-1	0	-1	0	-1	0	-1	0	-1	0	-1	0	-1	0	-1	0	-1	0	-1	1	0
23088A3922	KONINGSLO - DE LINDE	Koningslo	6,97	0	0	26,36	0	-1	-1	-2	-1	-2	-1	-2	0	-1	-1	-2	-1	-2	0	-1	0	-1	0	-1	1	0
23088A401	HET VOOR - RONDPUNT(KONINGSLC	Koningslo	50,40	3575	7094	26,54	0	-1	-1	-2	-1	-2	0	-1	0	-1	-1	-2	-1	-2	0	-1	-1	-2	1	0	0	-1
23088A402	HET VOOR - RONDPUNT(KONINGSLC	Koningslo	33,54	0	0	31,02	-2	-3	-2	-3	-2	-3	1	0	-1	-2	-2	-3	-2	-3	-1	-2	-2	-3	2	1	-1	-2
23088A411	HET VOOR -STROMBEEK STW.(KON.)	Koningslo	46,20	845	1829	25,46	0	-1	-1	-2	-1	-2	0	-1	0	-1	-1	-2	-1	-2	0	-1	0	-1	0	-1	1	0
23088A422	KONINGSLO-HET VOOR-WINKELVELL	Koningslo	36,61	1609	4395	25,88	0	-1	0	-1	-1	-2	0	-1	0	-1	-1	-2	-1	-2	0	-1	0	-1	0	-1	1	0
23099A000	KRAAINEM-CENTRUM	Kraainem	7,64	497	6505	25,26	0	-1	-1	-2	-1	-2	-1	-2	-1	-2	-1	-2	-1	-2	-1	-2	0	-1	0	-1	1	0
23099A01-	NACHTEGALEN-VINKENLAAN-SOC.W	Kraainem	28,19	1072	3803	24,65	0	-1	0	-1	-1	-2	0	-1	0	-1	-1	-2	-1	-2	-1	-2	0	-1	0	-1	1	0
23099A020	LAAG KRAAINEM - VILLAWIJK	Kraainem	91,27	2229	2442	25,37	0	-1	-1	-2	-1	-2	0	-1	-1	-2	-1	-2	-1	-2	0	-1	2	1	0	-1	1	0
23099A031	LAAG KRAAINEM -KERN	Kraainem	11,84	674	5694	30,48	-1	-2	-1	-2	-1	-2	-1	-2	-1	-2	-1	-2	-1	-2	-1	-2	3	2	-1	-2	2	1
23099A032	LAAG KRAAINEM -KERN	Kraainem	7,25	0	0	38,19	-2	-3	-2	-3	-2	-3	-2	-3	-2	-3	-2	-3	-2	-3	-2	-3	3	2	-2	-3	1	0
23099A042	DEZANGRE	Kraainem	10,06	295	2931	25,89	0	-1	-1	-2	-1	-2	-1	-2	-1	-2	-1	-2	-1	-2	-1	-2	0	-1	0	-1	1	0
23099A0911	ACHTER DE RING	Kraainem	13,05	171	1311	27,00	0	-1	0	-1	-1	-2	-1	-2	0	-1	-1	-2	-1	-2	-1	-2	0	-1	0	-1	1	0
23099A0912	ACHTER DE RING	Kraainem	55,66	0	0	28,31	0	-1	0	-1	-1	-2	0	-1	0	-1	-1	-2	-1	-2	-1	-2	0	-1	0	-1	1	0
23099A11-	KAPELLEVELD	Kraainem	13,94	1029	7380	24,88	-1	-2	-1	-2	-1	-2	-1	-2	-1	-2	-1	-2	-1	-2	-1	-2	-1	-2	0	-1	1	0
23099A120	BOUVIER - WASHER	Kraainem	3,98	394	9892	24,27	0	-1	-1	-2	-1	-2	-1	-2	-1	-2	-1	-2	-1	-2	-1	-2	-1	-2	0	-1	1	0
23099A13-	STOKKEL	Kraainem	25,27	1688	6680	24,07	0	-1	0	-1	-1	-2	0	-1	-1	-2	-1	-2	-1	-2	-1	-2	-1	-2	0	-1	1	0
23099A142	HONNEKINBERG	Kraainem	37,30	1856	4976	23,84	0	-1	-1	-2	-1	-2	-1	-2	-1	-2	-1	-2	-1	-2	-1	-2	0	-1	0	-1	1	0
23099A153	GROENSTRAAT	Kraainem	1,82	149	8195	24,92	-1	-2	-1	-2	-1	-2	-1	-2	-1	-2	-1	-2	-1	-2	-1	-2	-1	-2	-1	-2	1	0
23099A1911	KRAAINEM GROEN VELD VERSP.BEW	Kraainem	23,52	309	1314	24,34	0	-1	-1	-2	-1	-2	0	-1	-1	-2	-1	-2	-1	-2	-1	-2	-1	-2	0	-1	1	0
23099A1912	KRAAINEM GROEN VELD VERSP.BEW	Kraainem	34,47	0	0	24,73	0	-1	0	-1	-1	-2	0	-1	0	-1	-1	-2	-1	-2	-1	-2	0	-1	0	-1	1	0
23099A211	PRINSENPUT - STOKKEL	Kraainem	53,98	1492	2764	22,61	0	-1	0	-1	0	-1	0	-1	0	-1	0	-1	0	-1	0	-1	0	-1	0	-1	1	0
23099A2221	BOSDAL	Kraainem	60,87	895	1470	22,49	0	-1	0	-1	0	-1	0	-1	0	-1	0	-1	0	-1	0	-1	0	-1	0	-1	1	0
23099A2222	BOSDAL	Kraainem	15,71	0	0	29,90	0	-1	0	-1	0	-1	0	-1	0	-1	0	-1	0	-1	-1	-2	0	-1	0	-1	1	0
23099A233	GOUVERNEMENTSWEG	Kraainem	19,01	420	2210	21,74	0	-1	0	-1	0	-1	0	-1	0	-1	0	-1	0	-1	0	-1	-1	-2	0	-1	1	0
23099A311	VIER ARMEN	Kraainem	62,14	543	874	20,72	0	-1	0	-1	0	-1	0	-1	0	-1	0	-1	0	-1	0	-1	0	-1	0	-1	1	0
23099A312	VIER ARMEN	Kraainem	14,33	0	0	20,59	0	-1	0	-1	0	-1	0	-1	0	-1	0	-1	0	-1	0	-1	0	-1	0	-1	1	0
21004D600	SINT-ROCHUS VOORPLEIN	Laken	5,33	1284	24097	33,56	0	-1	0	-1	0	-1	0	-1	0	-1	0	-1	0	-1	0	-1	0	-1	0	-1	2	1
21004D610	ANTWERPSE STEENWEG-ZUID	Laken	24,91	2663	10692	38,42	0	-1	0	-1	0	-1	0	-1	-1	-2	0	-1	0	-1	-1	-2	0	-1	0	-1	2	1
21004D62-	ANTWERPSE STEENWEG-NOORD	Laken	17,32	3792	21899	35,24	0	-1	0	-1	0	-1	0	-1	-1	-2	0	-1	0	-1	0	-1	0	-1	0	-1	2	1
21004D631	GROENDREEF - VERGOTE DOK	Laken	47,76	384	804	34,07	0	-1	0	-1	0	-1	0	-1	0	-1	0	-1	0	-1	0	-1	0	-1	0	-1	2	1
21004D64-	MASUIPLEIN-NORD	Laken	24,04	970	4034	32,59	0	-1	0	-1	0	-1	0	-1	0	-1	0	-1	0	-1	0	-1	0	-1	0	-1	2	1
21004D672	WILLEBROEKSE KAAI	Laken	8,80	1209	13738	36,54	0	-1	0	-1	0	-1	0	-1	0	-1	0	-1	0	-1	0	-1	0	-1	0	-1	2	1
21004D6MJ	FABRIEKSKAAI-MONNOYER	Laken	163,00	14	9	31,72	0	-1	0	-1	0	-1	0	-1	0	-1	0	-1	0	-1	0	-1	0	-1	0	-1	2	1
21004D6NJ	TURN EN TAXI	Laken	51,83	102	197	31,10	0	-1	0	-1	0	-1	0	-1	0	-1	0	-1	0	-1	0	-1	0	-1	0	-1	2	1
21004E101	ONZE-LIEVE-VROUWVOORPLEIN	Laken	13,75	2229	16216	31,35	0	-1	0	-1	0	-1	0	-1	0	-1	0	-1	0	-1	0	-1	0	-1	0	-1	2	1
21004E112	CHRYSANTENSTRAAT	Laken	2,10	546	25956	29,99	0	-1	0	-1	0	-1	0	-1	0	-1	0	-1	0	-1	0	-1	0	-1	0	-1	2	1
21004E12-	PRINS LEOPOLDSQUARE	Laken	24,29	5554	22862	28,75	0	-1	0	-1	-1	-2	0	-1	-1	-2	-1	-2	0	-1	0	-1	0	-1	0	-1	2	1
21004E130	HEILIG-HART	Laken	33,06	5443	16463	27,51	0	-1	0	-1	0	-1	0	-1	0	-1	0	-1	0	-1	0	-1	0	-1	0	-1	2	1
21004E14-	KADETTENSCHOOL	Laken	40,23	2902	7213	28,88	0	-1	0	-1	-1	-2	0	-1	0	-1	-1	-2	-1	-2	0	-1	0	-1	0	-1	2	1
21004E180	KONINKLIJK DOMEIN	Laken	258,71	24	9	28,99	0	-1	0	-1	0	-1	0	-1	0	-1	0	-1	0	-1	0	-1	0	-1	0	-1	2	1
21004E193	O.L.V. VAN LAEKEN	Laken	7,14	0	0	30,04	0	-1	0	-1	0	-1	0	-1	0	-1	0	-1	0	-1	0	-1	0	-1	0	-1	2	1
21004E70-	MARIA-CHRISTINASTRAAT	Laken	31,44	5830	18544	30,79	0	-1	0	-1	0	-1	0	-1	0	-1	0	-1	0	-1	0	-1	0	-1	0	-1	2	1
21004E72-	ROODHUISPLEIN-ZUID	Laken	33,86	6201	18314	32,54	0	-1	0	-1	0	-1	0	-1	0	-1	0	-1	0	-1	0	-1	0	-1	0	-1	2	1
21004E73-	EM. BOCKSTAELLAAN-ZUID	Laken	16,88	3934	23310	31,85	0	-1	0	-1	0	-1	-1	-2	-1	-2	0	-1	0	-1	0	-1	0	-1	0	-1	2	1
21004E74-	EM. DELVASTRAAT	Laken	50,03	8288	16565	29,37	0	-1	0	-1	0	-1	0	-1	0	-1	0	-1	0	-1	0	-1	0	-1	0	-1	2	1
21004E800	GODDELIJKE JEZUS	Laken	14,12	1208	8554	27,88	0	-1	-1	-2	-1	-2	1	0	1	0	-1	-2	-2	-3	0	-1	0	-1	0	-1	1	0
21004E81-	SCHIJFSTRAAT	Laken	10,79	1412	13080	26,64	1	0	0	-1	0	-1	1	0	0	-1	0	-1	0	-1	0	-1	0	-1	1	0	2	1
21004E82-	MODELWIJK	Laken	25,34	3526	13913	27,26	0	-1	-1	-2	-1	-2	1	0	1	0	-1	-2	2	1	0	-1	0	-1	0	-1	1	0
21004E83-	STIENONLAAN	Laken	23,29	4316	18530	27,06	0	-1	0	-1	0	-1	0	-1	0	-1	0	-1	0	-1	0	-1	0	-1	0	-1	2	1
21004E8MJ1	HEIZEL	Laken	106,28	161	151	26,22	0	-1	-1	-2	-1	-2	0	-1	0	-1	-1	-2	-1	-2	-1	-2	-1	-2	0	-1	1	0
21004E8MJ2	HEIZEL	Laken	51,48	0	0	27,76	1	0	0	-1	0	-1	1	0	1	0	0	-1	0	-1	0	-1	0	-1	1	0	2	1
21004E8NJ	BRUGMANN HOSPITAAL	Laken	20,76	88	424	26,61	0	-1	0	-1	0	-1	0	-1	-1	-2	0	-1	0	-1	0	-1	0	-1	0	-1	2	1
2304711PQ	TRAWOOL	Machelen	7,86	0	0	30,97	0	-1	0	-1	-1	-2	0	-1	0	-1	-1	-2	-1	-2	-1	-2	0	-1	0	-1	1	0

CODSEC	SECNAAM	deelgebied	opp (ha)	bev_2016	bvdh	Ref	G1A1	G1A1_es	G1A2	G1A2_es	G2A1	G2A1_es	G3A1	G3A1_es	G3A2	G3A2_es	G2A1_sl	sl_es	G2A1_ov	ov_es	G2A1_rm	rm_es	G1A1_dg	dg_es	G1A2_sn	sn_es	G2A1_ams	ams_es
23047A00-	MACHELEN-CENTRUM	Machelen	14,97	983	6565	27,70	0	-1	-1	-2	-1	-2	-1	-2	-1	-2	-1	-2	-1	-2	0	-1	0	-1	0	-1	1	0
23047A01-	MACHELEN-CENTRUM-OOST	Machelen	32,81	2173	6622	28,11	0	-1	-1	-2	-1	-2	-1	-2	0	-1	-1	-2	-1	-2	0	-1	0	-1	0	-1	1	0
23047A02-	BLIJDE INKOMST	Machelen	11,98	1108	9250	30,02	-1	-2	-1	-2	-2	-3	0	-1	0	-1	-2	-3	-2	-3	-1	-2	-1	-2	0	-1	0	-1
23047A031	LACROIX	Machelen	14,72	870	5909	30,86	0	-1	-1	-2	-2	-3	0	-1	-1	-2	-2	-3	-2	-3	-1	-2	-1	-2	1	0	0	-1
23047A032	LACROIX	Machelen	18,76	0	0	35,48	-1	-2	-2	-3	-2	-3	0	-1	-1	-2	-2	-3	-2	-3	-1	-2	-1	-2	1	0	-1	-2
23047A0411	BEAULIEU	Machelen	11,48	371	3233	30,14	-1	-2	-1	-2	-1	-2	0	-1	-1	-2	-1	-2	-1	-2	0	-1	-1	-2	0	-1	1	0
23047A0412	BEAULIEU	Machelen	7,18	0	0	34,42	-1	-2	-2	-3	-2	-3	0	-1	-2	-3	-2	-3	-2	-3	0	-1	-1	-2	1	0	0	-1
23047A052	PELLENBERG	Machelen	21,21	612	2886	26,90	0	-1	-1	-2	-1	-2	-1	-2	-1	-2	0	-1	-1	-2	0	-1	0	-1	0	-1	1	0
23047A07-	MACHELEN INDUSTRIESEKTOR	Machelen	138,72	262	189	28,09	0	-1	-1	-2	-1	-2	0	-1	-1	-2	-1	-2	-1	-2	0	-1	0	-1	0	-1	1	0
23047A0MJ1	MACHELEN-VERSPREIDE BEWONING	Machelen	2,33	38	1633	28,75	0	-1	-1	-2	-1	-2	0	-1	0	-1	-1	-2	-1	-2	-1	-2	0	-1	0	-1	0	-1
23047A0MJ2	MACHELEN-VERSPREIDE BEWONING	Machelen	144,17	0	0	30,67	0	-1	-1	-2	-2	-3	0	-1	0	-1	-2	-3	-2	-3	-1	-2	0	-1	0	-1	0	-1
23047A112	LUCHTHAVENLAAN	Machelen	23,54	488	2073	26,62	0	-1	0	-1	-1	-2	0	-1	0	-1	-1	-2	-1	-2	-1	-2	0	-1	0	-1	1	0
23047A120	DE HEUVE	Machelen	8,42	379	4504	26,06	0	-1	0	-1	-1	-2	0	-1	0	-1	-1	-2	-1	-2	0	-1	0	-1	0	-1	1	0
23047A1PN1	GROOTEN HAM	Machelen	7,83	152	1941	26,25	0	-1	0	-1	-1	-2	0	-1	0	-1	-1	-2	-1	-2	-1	-2	0	-1	0	-1	1	0
23047A1PN2	GROOTEN HAM	Machelen	48,34	0	0	31,07	0	-1	0	-1	-1	-2	0	-1	0	-1	-1	-2	-1	-2	-1	-2	0	-1	0	-1	1	0
23047A31-	SPOELBERG	Machelen	6,21	697	11218	26,68	0	-1	0	-1	-1	-2	0	-1	0	-1	-1	-2	-1	-2	0	-1	0	-1	0	-1	1	0
23047A323	HEIRLAAN	Machelen	42,62	901	2114	28,84	0	-1	-1	-2	-1	-2	0	-1	0	-1	-1	-2	-1	-2	-1	-2	0	-1	0	-1	0	-1
23050A00-	MEISE-CENTRUM	Meise	22,71	771	3395	20,84	0	-1	0	-1	-1	-2	-1	-2	-1	-2	-1	-2	-1	-2	0	-1	-1	-2	0	-1	1	0
23050A0111	MOLENKOUTER	Meise	79,85	1681	2105	20,70	0	-1	0	-1	0	-1	0	-1	0	-1	0	-1	0	-1	0	-1	0	-1	0	-1	1	0
23050A0112	MOLENKOUTER	Meise	27,14	0	0	26,18	0	-1	-1	-2	-1	-2	0	-1	0	-1	-1	-2	-1	-2	-1	-2	0	-1	0	-1	1	0
23050A03-	KASTEELVELD	Meise	14,40	378	2625	18,31	0	0	0	0	0	0	0	0	-1	-1	0	0	0	0	0	0	0	0	0	0	1	1
23050A04-	RERUM NOVARUMWIJK	Meise	9,14	256	2801	17,98	0	0	0	0	0	0	0	0	0	0	0	0	0	0	0	0	0	0	0	0	1	1
23050A0521	SINT-ELOOI (MEISE)	Meise	28,39	555	1955	22,05	0	-1	-1	-2	-1	-2	0	-1	0	-1	-1	-2	-1	-2	-1	-2	0	-1	0	-1	1	0
23050A0522	SINT-ELOOI (MEISE)	Meise	18,61	0	0	29,89	0	-1	-1	-2	-1	-2	1	0	0	-1	-1	-2	-1	-2	-1	-2	0	-1	0	-1	2	1
23050A0621	HASSELT	Meise	23,05	309	1340	22,47	0	-1	0	-1	-1	-2	0	-1	0	-1	-1	-2	-1	-2	-1	-2	0	-1	0	-1	1	0
23050A0622	HASSELT	Meise	11,83	0	0	31,22	0	-1	-1	-2	-1	-2	1	0	0	-1	-1	-2	-1	-2	-1	-2	-1	-2	0	-1	2	1
23050A081	AMELGEM	Meise	54,08	173	320	17,52	0	0	0	0	0	0	0	0	-1	-1	0	0	0	0	0	0	0	0	0	0	1	1
23050A1201	BAAN VILVOORDE-WOLVERTEM-NO(	Meise	60,71	699	1151	19,34	0	0	0	0	0	0	0	0	0	0	0	0	0	0	0	0	0	0	0	0	1	1
23050A1202	BAAN VILVOORDE-WOLVERTEM-NO(	Meise	20,40	0	0	23,39	0	-1	0	-1	-1	-2	0	-1	0	-1	-1	-2	-1	-2	-1	-2	0	-1	0	-1	1	0
23050A3131	BOEKHOUT	Meise	8,60	98	1139	23,90	0	-1	-1	-2	0	-1	0	-1	0	-1	0	-1	0	-1	0	-1	0	-1	0	-1	1	0
23050A3132	BOEKHOUT	Meise	15,76	0	0	33,86	0	-1	-1	-2	-1	-2	1	0	1	0	-1	-2	-1	-2	-1	-2	0	-1	0	-1	2	1
23050A323	POTAARDE	Meise	34,03	954	2804	25,76	0	-1	-1	-2	-1	-2	1	0	0	-1	-1	-2	-1	-2	0	-1	0	-1	0	-1	1	0
23050A381	BOUCHOUT PARK	Meise	0,48	2	418	25,28	0	-1	-1	-2	-1	-2	0	-1	0	-1	-1	-2	-1	-2	-1	-2	0	-1	0	-1	1	0
23050A382	BOUCHOUT PARK	Meise	69,93	0	0	21,04	0	-1	0	-1	0	-1	0	-1	0	-1	0	-1	0	-1	0	-1	0	-1	0	-1	1	0
23050A624	MANKE VOS	Meise	38,16	942	2469	17,53	0	0	0	0	0	0	0	0	0	0	0	0	0	0	0	0	0	0	0	0	1	1
23050A700	OPPEM-KERN	Meise	26,13	530	2029	15,86	0	1	0	1	0	1	0	1	0	1	0	1	0	1	0	1	0	1	0	1	1	2
23050A712	SINT-ELOOI	Meise	23,93	321	1341	19,33	0	0	0	0	0	0	0	0	0	0	0	0	0	0	0	0	0	0	0	0	1	1
23050A782	HEIDEROOSJE	Meise	29,85	52	174	14,13	0	1	0	1	0	1	0	1	0	1	0	1	0	1	0	1	0	1	0	1	0	1
23050A791	OPPEM-VERSPREIDE BEWONING	Meise	299,95	616	205	15,75	0	1	0	1	0	1	0	1	0	1	0	1	0	1	0	1	0	1	0	1	1	2
23081B000	MELSBROEK-CENTRUM	Melsbroek	34,47	884	2564	24,14	0	-1	0	-1	0	-1	0	-1	0	-1	0	-1	0	-1	0	-1	0	-1	0	-1	1	0
23081B01-	MELSBROEK HAACHTSE STWG.	Melsbroek	54,54	965	1769	25,48	0	-1	0	-1	0	-1	0	-1	0	-1	0	-1	0	-1	0	-1	-1	-2	0	-1	1	0
23081B0221	SNOY	Melsbroek	30,59	505	1651	26,22	0	-1	0	-1	0	-1	0	-1	0	-1	0	-1	0	-1	0	-1	0	-1	0	-1	1	0
23081B0222	SNOY	Melsbroek	9,67	0	0	26,57	0	-1	0	-1	0	-1	0	-1	0	-1	0	-1	0	-1	0	-1	-1	-2	0	-1	1	0
23081B0911	MELSBROEK-VERSPREIDE BEWONIN(	Melsbroek	160,95	193	120	22,56	0	-1	0	-1	0	-1	0	-1	0	-1	0	-1	0	-1	0	-1	0	-1	0	-1	1	0
23081B0912	MELSBROEK-VERSPREIDE BEWONIN(	Melsbroek	88,17	0	0	26,10	0	-1	0	-1	-1	-2	0	-1	0	-1	-1	-2	-1	-2	0	-1	0	-1	0	-1	1	0
23081B1MJ	MELSBROEK-VERSPREIDE BEWONIN(	Melsbroek	205,09	0	0	24,08	0	-1	0	-1	0	-1	0	-1	0	-1	0	-1	0	-1	0	-1	0	-1	0	-1	1	0
23081B1NJ	BATAVIA - INDUSTRIE	Melsbroek	52,11	0	0	26,78	0	-1	0	-1	-1	-2	0	-1	0	-1	-1	-2	-1	-2	0	-1	-1	-2	0	-1	1	0
21011A00-	VANHUFFEL	Molenbeek-Koekelberg	11,66	2316	19863	32,41	0	-1	0	-1	-1	-2	-1	-2	0	-1	0	-1	0	-1	-1	-2	-1	-2	0	-1	2	1
21011A01-	SINT-ANNA	Molenbeek-Koekelberg	14,66	4310	29407	32,86	0	-1	0	-1	0	-1	-1	-2	-1	-2	0	-1	0	-1	-1	-2	-1	-2	0	-1	2	1
21011A02-	JACQUETSTRAAT	Molenbeek-Koekelberg	8,24	2067	25075	32,44	0	-1	0	-1	0	-1	-1	-2	-1	-2	0	-1	0	-1	0	-1	0	-1	0	-1	2	1
21011A10-	VREDELAAN	Molenbeek-Koekelberg	10,06	2516	25001	31,18	0	-1	0	-1	0	-1	0	-1	-1	-2	0	-1	0	-1	0	-1	0	-1	0	-1	2	1
21011A11-	LEPREUX	Molenbeek-Koekelberg	7,07	2104	29765	30,15	0	-1	0	-1	-1	-2	-1	-2	-1	-2	-1	-2	0	-1	0	-1	-1	-2	0	-1	2	1
21011A12-	BASILIEK	Molenbeek-Koekelberg	9,97	2018	20234	29,97	0	-1	0	-1	-1	-2	-1	-2	-1	-2	-1	-2	-1	-2	0	-1	-1	-2	0	-1	2	1
21011A20-	PLATEAU	Molenbeek-Koekelberg	22,97	3657	15917	30,80	0	-1	0	-1	0	-1	0	-1	-1	-2	0	-1	0	-1	0	-1	0	-1	0	-1	2	1
21011A29-	ELISABETHPARK	Molenbeek-Koekelberg	18,35	0	0	30,85	0	-1	0	-1	0	-1	-1	-2	-1	-2	0	-1	0	-1	0	-1	0	-1	0	-1	2	1
21011A30-	BOOGSCHUTTERS - FOUREZ	Molenbeek-Koekelberg	14,82	2650	17881	31,55	0	-1	0	-1	0	-1	-1	-2	-1	-2	0	-1	0	-1	-1	-2	-1	-2	0	-1	2	1
21012A00-	CENTRUM	Molenbeek-Koekelberg	9,59	2584	26953	32,75	0	-1	0	-1	0	-1	0	-1	-1	-2	0	-1	0	-1	-1	-2	0	-1	0	-1	2	1
21012A011	KANAAL-ZUID	Molenbeek-Koekelberg	5,63	1228	21795	34,23	0	-1	0	-1	0	-1	0	-1	0	-1	0	-1	0	-1	0	-1	0	-1	0	-1	2	1
21012A02-	BRUNFAUTWIJK	Molenbeek-Koekelberg	5,59	876	15665	34,33	0	-1	0	-1	0	-1	0	-1	0	-1	0	-1	0	-1	0	-1	0	-1	0	-1	2	1
21012A03-	RANSFORT	Molenbeek-Koekelberg	7,89	2028	25720	33,31	0	-1	0	-1	0	-1	-1	-2	-1	-2	0	-1	0	-1	-1	-2	0	-1	0	-1	2	1
21012A041	VIER WINDEN	Molenbeek-Koekelberg	7,22	2097	29042	32,52	0	-1	0	-1	0	-1	0	-1	-1	-2	0	-1	0	-1	0	-1	0	-1	0	-1	2	1
21012A05-	SINT-JOZEF	Molenbeek-Koekelberg	3,61	1161	32145	32,78	0	-1	0	-1	0	-1	0	-1	-1	-2	0	-1	0	-1	0	-1	0	-1	0	-1	2	1
21012A10-	HERTOGIN VAN BRABANT	Molenbeek-Koekelberg	12,31	2536	20599	33,56	0	-1	0	-1	0	-1	-1	-2	-1	-2	0	-1	0	-1	0	-1	0	-1	0	-1	2	1
21012A11-	INDUSTRIE	Molenbeek-Koekelberg	18,79	1491	7937	33,36	0	-1	0	-1	0	-1	0	-1	-1	-2	0	-1	0	-1	0	-1	0	-1	0	-1	2	1
21012A12-	BIRMINGHAM-ZUID	Molenbeek-Koekelberg	12,43	1350	10859	33,77	0	-1	0	-1	0	-1	-1	-2	-1	-2	0	-1	0	-1	0	-1	0	-1	0	-1	2	1
21012A13-	BIRMINGHAM-NOORD	Molenbeek-Koekelberg	12,30	1599	12996	32,86	0	-1	0	-1	0	-1	0	-1	-1	-2	0	-1	0	-1	0	-1	0	-1	0	-1	2	1
21012A141	ONAFHANKELIJKHEID	Molenbeek-Koekelberg	9,84	2708	27507	31,53	0	-1	0	-1	0	-1	0	-1	-1	-2	0	-1	0	-1	-1	-2	0	-1	0	-1	2	1
21012A152	ZWARTE VIJVERS	Molenbeek-Koekelberg	18,44	5917	32083	32,28	0	-1	0	-1	0	-1	0	-1	-1	-2	0	-1	0	-1	-1	-2	0	-1	0	-1	2	1
21012A172	WEST-STATION	Molenbeek-Koekelberg	11,40	1174	10298	32,14	0	-1	0	-1	0	-1	-1	-2	-1	-2	0	-1	0	-1	0	-1	0	-1	0	-1	2	1
21012A20-	BAECK	Molenbeek-Koekelberg	11,60	2028	17482	30,22	0	-1	0	-1	0	-1	0	-1	-1	-2	0	-1	0	-1	0	-1	0	-1	0	-1	2	1
21012A21-	MARIE-JOSE BLOKKEN	Molenbeek-Koekelberg	4,39	1840	41871	29,85	0	-1	0	-1	0	-1	0	-1	0	-1	0	-1	0	-1	0	-1	0	-1	0	-1	2	1
21012A22-	BRASILIA	Molenbeek-Koekelberg	4,14	229	5538	29,36	0	-1	0	-1	0	-1	0	-1	-1	-2	0	-1	0	-1	0	-1	0	-1	0	-1	2	1
21012A23-	MACHTENS-ZUID	Molenbeek-Koekelberg	17,72	3426	19338	27,91	0	-1	0	-1	0	-1	0	-1	-1	-2	0	-1	0	-1	0	-1	0	-1	0	-1	2	1
21012A24-	OSSEGEM	Molenbeek-Koekelberg	13,90	3490	25104	29,17	0	-1	0	-1	0	-1	0	-1	-1	-2	0	-1	0	-1	0	-1	0	-1	0	-1	2	1
21012A25-	BEEKKANT	Molenbeek-Koekelberg	3,19	884	27747	29,18	0	-1	0	-1	0	-1	0	-1	0	-1	0	-1	0	-1	0	-1	0	-1	0	-1	2	1
21012A26-	MACHTENS-NOORD	Molenbeek-Koekelberg	15,19	3672	24171	27,60	0	-1	0	-1	0	-1	0	-1	0	-1	0	-1	0	-1	0	-1	0	-1	0	-1	2	1
21012A29-	MARIE-JOSE (PARK)	Molenbeek-Koekelberg	7,85	0	0	29,57	0	-1	0	-1	0	-1	0	-1	0	-1	0	-1	0	-1	0	-1	0	-1	0	-1	2	1
21012A2MJ	SPOORWEG	Molenbeek-Koekelberg	11,88	54	455	30,43	0	-1	0	-1	0	-1	0	-1	0	-1	0	-1	0	-1	0	-1	0	-1	0	-1	2	1
21012A30-	METTEWIE - IDYLLE	Molenbeek-Koekelberg	20,18	2191	10859	27,06	0	-1	0	-1	0	-1	0	-1	0	-1	0	-1	0	-1	0	-1	0	-1	0	-1	2	1
21012A39-	DE RAEDT	Molenbeek-Koekelberg	47,96	87	181	23,76	0	-1	0	-1	0	-1	0	-1	0	-1	0	-1	0	-1	0	-1	0	-1	0	-1	1	0
21012A41-	MOORTEBEEK	Molenbeek-Koekelberg	24,47	1577	6445	26,19	0	-1	-1	-2	0	-1	0	-1	0	-1	0	-1	0	-1	0	-1	0	-1	0	-1	2	1

CODSEC	SECNAAM	deelgebied	opp (ha)	bev_2016	bvdh	Ref	G1A1	G1A1_es	G1A2	G1A2_es	G2A1	G2A1_es	G3A1	G3A1_es	G3A2	G3A2_es	G2A1_sl	sl_es	G2A1_ov	ov_es	G2A1_rm	rm_es	G1A1_dg	dg_es	G1A2_sn	sn_es	G2A1_ams	ams_es
21012A50-	BENES	Molenbeek-Koekelberg	17,43	3016	17302	28,13	0	-1	0	-1	0	-1	0	-1	0	-1	0	-1	0	-1	0	-1	0	-1	0	-1	2	1
21012A511	STIJNS	Molenbeek-Koekelberg	15,77	2746	17412	29,22	0	-1	0	-1	0	-1	0	-1	-1	-2	0	-1	0	-1	0	-1	0	-1	0	-1	2	1
21012A52-	NEEPWIJK	Molenbeek-Koekelberg	21,67	3851	17772	29,89	0	-1	0	-1	0	-1	0	-1	-1	-2	0	-1	0	-1	0	-1	0	-1	0	-1	2	1
21012A53-	SIPPELBERG	Molenbeek-Koekelberg	3,96	361	9127	29,58	0	-1	0	-1	0	-1	-1	-2	-1	-2	0	-1	0	-1	-1	-2	0	-1	0	-1	2	1
21012A54-	DELHAIZE	Molenbeek-Koekelberg	26,31	3152	11982	29,93	0	-1	0	-1	0	-1	0	-1	-1	-2	0	-1	0	-1	0	-1	0	-1	0	-1	2	1
21012A552	PFEIFFER	Molenbeek-Koekelberg	4,24	1361	32105	30,17	0	-1	0	-1	-1	-2	0	-1	-1	-2	-1	-2	0	-1	-1	-2	0	-1	0	-1	2	1
21012A59-	KARREVELD	Molenbeek-Koekelberg	18,73	13	69	28,26	0	-1	0	-1	0	-1	0	-1	0	-1	0	-1	0	-1	0	-1	0	-1	0	-1	2	1
21012A60-	LAKENVELD	Molenbeek-Koekelberg	18,11	5167	28538	32,61	0	-1	0	-1	0	-1	-1	-2	-1	-2	0	-1	0	-1	0	-1	0	-1	0	-1	2	1
21012A611	MEXICO	Molenbeek-Koekelberg	7,04	1862	26431	35,66	0	-1	0	-1	0	-1	-1	-2	-1	-2	0	-1	0	-1	0	-1	0	-1	0	-1	2	1
21012A62-	BEVRIJDERS	Molenbeek-Koekelberg	18,76	5701	30383	32,83	0	-1	0	-1	0	-1	-1	-2	-1	-2	0	-1	0	-1	0	-1	0	-1	0	-1	2	1
21012A63-	DUBRUCQ-NOORD	Molenbeek-Koekelberg	13,09	2297	17553	31,54	0	-1	0	-1	0	-1	0	-1	-1	-2	0	-1	0	-1	0	-1	0	-1	0	-1	2	1
21012A672	ULENS	Molenbeek-Koekelberg	16,41	2656	16189	32,94	0	-1	0	-1	0	-1	-1	-2	-1	-2	0	-1	0	-1	0	-1	0	-1	0	-1	2	1
21012A71-	PIERS	Molenbeek-Koekelberg	13,99	4176	29860	33,77	0	-1	0	-1	0	-1	-1	-2	-1	-2	0	-1	0	-1	-1	-2	0	-1	0	-1	2	1
21012A72-	LAVALLEE	Molenbeek-Koekelberg	10,71	2862	26722	34,77	0	-1	0	-1	0	-1	0	-1	-1	-2	0	-1	0	-1	0	-1	0	-1	0	-1	2	1
21012A732	KANAAL-NOORD	Molenbeek-Koekelberg	8,03	1335	16626	34,36	0	-1	0	-1	0	-1	0	-1	0	-1	0	-1	0	-1	0	-1	0	-1	0	-1	2	1
21012A811	MIRTEN-NOORD	Molenbeek-Koekelberg	5,82	852	14644	27,25	0	-1	0	-1	0	-1	0	-1	0	-1	0	-1	0	-1	0	-1	0	-1	0	-1	2	1
21012A822	KORENBEEK	Molenbeek-Koekelberg	23,98	4631	19314	27,43	0	-1	0	-1	0	-1	0	-1	0	-1	0	-1	0	-1	0	-1	0	-1	0	-1	2	1
21012A833	ELBERS	Molenbeek-Koekelberg	11,44	447	3907	24,59	0	-1	0	-1	0	-1	0	-1	0	-1	0	-1	0	-1	0	-1	0	-1	0	-1	1	0
21012A84-	METTEWIE-BUILDINGS	Molenbeek-Koekelberg	6,77	2059	30429	27,13	0	-1	0	-1	0	-1	0	-1	0	-1	0	-1	0	-1	0	-1	0	-1	0	-1	2	1
21012A851	CONDOR	Molenbeek-Koekelberg	12,45	1316	10568	28,54	0	-1	0	-1	0	-1	0	-1	0	-1	0	-1	0	-1	0	-1	0	-1	0	-1	2	1
21012A882	DARING	Molenbeek-Koekelberg	9,34	389	4165	27,45	0	-1	0	-1	0	-1	0	-1	0	-1	0	-1	0	-1	0	-1	0	-1	0	-1	2	1
23002B000	MOLLEM - CENTRUM	Mollem	23,42	446	1905	14,91	0	1	0	1	0	1	0	1	0	1	0	1	0	1	0	1	0	1	0	1	0	1
23002B01-	VRIJLEGEM	Mollem	24,08	388	1611	14,27	0	1	0	1	0	1	0	1	0	1	0	1	0	1	0	1	0	1	0	1	0	1
23002B02-	MOLLEM STATIONSSTRAAT - SCHERI	Mollem	34,79	722	2076	14,55	0	1	0	1	0	1	0	1	0	1	0	1	0	1	0	1	0	1	0	1	0	1
23002B090	MOLLEM VERSPREIDE BEWONING	Mollem	380,51	507	133	14,27	0	1	0	1	0	1	0	1	0	1	0	1	0	1	0	1	0	1	0	1	0	1
23002B1MA	BOLLEBEEK	Mollem	76,80	33	43	15,10	0	1	0	1	0	1	0	1	0	1	0	1	0	1	0	1	0	1	0	1	1	2
23002B1PA	VELDEKEN	Mollem	125,34	148	118	14,92	0	1	0	1	0	1	0	1	0	1	0	1	0	1	0	1	0	1	0	1	1	2
21004E201	JEAN DE BOLOGNELAAN	Nederoverheembeek	40,04	5190	12961	28,72	0	-1	0	-1	0	-1	0	-1	0	-1	0	-1	0	-1	-1	-2	0	-1	0	-1	2	1
21004E211	WANDSTRAAT	Nederoverheembeek	8,21	893	10883	27,85	0	-1	0	-1	-1	-2	0	-1	0	-1	-1	-2	-1	-2	0	-1	0	-1	0	-1	2	1
21004E222	MUTSAARDLAAN	Nederoverheembeek	10,69	2561	23952	26,92	0	-1	0	-1	0	-1	0	-1	0	-1	0	-1	0	-1	0	-1	0	-1	0	-1	1	0
21004E2331	MEISESELAAN	Nederoverheembeek	22,70	669	2947	27,73	1	0	0	-1	0	-1	1	0	1	0	0	-1	0	-1	0	-1	0	-1	1	0	2	1
21004E2332	MEISESELAAN	Nederoverheembeek	7,64	0	0	30,49	1	0	1	0	0	-1	2	1	2	1	0	-1	0	-1	0	-1	1	0	1	0	2	1
21004E292	VUURKRUISENLAAN	Nederoverheembeek	20,31	0	0	31,58	1	0	0	-1	0	-1	0	-1	0	-1	0	-1	0	-1	-1	-2	0	-1	0	-1	2	1
21004F511	PAGODENLAAN	Nederoverheembeek	18,30	1765	9645	28,24	0	-1	0	-1	0	-1	0	-1	0	-1	0	-1	0	-1	0	-1	0	-1	0	-1	2	1
21004F522	VERSAILLESLAAN	Nederoverheembeek	31,38	2379	7582	27,11	0	-1	0	-1	0	-1	0	-1	0	-1	0	-1	0	-1	0	-1	0	-1	0	-1	1	0
21004F531	BEUKENOOTJESSTRAAT	Nederoverheembeek	21,85	2942	13463	28,81	0	-1	0	-1	0	-1	0	-1	0	-1	0	-1	0	-1	0	-1	0	-1	0	-1	1	0
21004F572	MARLY-ZUID	Nederoverheembeek	64,72	37	57	29,68	0	-1	0	-1	0	-1	0	-1	0	-1	0	-1	0	-1	0	-1	0	-1	0	-1	2	1
21004F901	PETER BENOIT PLEIN	Nederoverheembeek	23,42	1838	7847	27,72	0	-1	0	-1	0	-1	0	-1	0	-1	0	-1	0	-1	0	-1	0	-1	0	-1	1	0
21004F91-	OORLOGSKRUISENLAAN	Nederoverheembeek	27,37	2673	9768	28,93	0	-1	0	-1	0	-1	0	-1	0	-1	0	-1	0	-1	0	-1	0	-1	0	-1	2	1
21004F922	KASTEEL BEYAERD	Nederoverheembeek	32,75	2794	8530	28,01	0	-1	0	-1	0	-1	0	-1	0	-1	0	-1	0	-1	0	-1	0	-1	0	-1	1	0
21004F930	KERSENKOEK	Nederoverheembeek	9,30	2060	22149	27,41	0	-1	0	-1	0	-1	0	-1	0	-1	0	-1	0	-1	0	-1	0	-1	0	-1	1	0
21004F94-	MARIENDAAL	Nederoverheembeek	18,75	838	4470	26,82	0	-1	0	-1	0	-1	0	-1	0	-1	0	-1	0	-1	0	-1	0	-1	0	-1	1	0
21004F953	WIMPELBERGSTRAAT	Nederoverheembeek	29,88	1256	4204	27,67	0	-1	0	-1	0	-1	0	-1	0	-1	0	-1	0	-1	0	-1	0	-1	0	-1	1	0
21004F9701	MARLY-NOORD	Nederoverheembeek	41,28	142	344	27,81	0	-1	0	-1	0	-1	0	-1	0	-1	0	-1	0	-1	0	-1	0	-1	0	-1	1	0
21004F9702	MARLY-NOORD	Nederoverheembeek	49,87	0	0	28,24	-1	-2	-1	-2	-1	-2	0	-1	0	-1	-1	-2	-1	-2	0	-1	-1	-2	0	-1	1	0
21004F994	TRASSERSWEG - NEDER-HEEMBEEK	Nederoverheembeek	31,74	79	249	27,13	0	-1	0	-1	0	-1	0	-1	0	-1	0	-1	0	-1	0	-1	0	-1	0	-1	1	0
21004F9MJ1	NEDER-HEEMBEEK-NOORD	Nederoverheembeek	77,19	1400	1814	26,99	0	-1	-1	-2	-1	-2	0	-1	0	-1	-1	-2	-1	-2	0	-1	0	-1	0	-1	1	0
21004F9MJ2	NEDER-HEEMBEEK-NOORD	Nederoverheembeek	37,11	0	0	29,84	-1	-2	-2	-3	-2	-3	0	-1	-1	-2	-2	-3	-2	-3	0	-1	-1	-2	1	0	0	-1
21001A371	ZUUN - INDUSTRIE	Neerpede	15,06	12	80	27,56	0	-1	0	-1	0	-1	0	-1	0	-1	0	-1	0	-1	0	-1	0	-1	0	-1	2	1
21001A372	ZUUN - INDUSTRIE	Neerpede	9,11	0	0	31,90	0	-1	-1	-2	0	-1	0	-1	0	-1	0	-1	0	-1	0	-1	0	-1	0	-1	2	1
21001C5121	VOGELENZANG	Neerpede	22,97	1522	6627	25,59	0	-1	0	-1	0	-1	0	-1	0	-1	0	-1	0	-1	0	-1	0	-1	0	-1	1	0
21001C5122	VOGELENZANG	Neerpede	3,59	0	0	34,23	0	-1	-1	-2	0	-1	0	-1	0	-1	0	-1	0	-1	0	-1	0	-1	0	-1	2	1
21001C522	ZIEKENHUIS U.L.B.	Neerpede	53,37	242	453	21,82	0	-1	0	-1	0	-1	0	-1	0	-1	0	-1	0	-1	0	-1	0	-1	0	-1	1	0
21001C5811	KERKHOF	Neerpede	62,49	58	93	24,02	0	-1	0	-1	0	-1	0	-1	0	-1	0	-1	0	-1	0	-1	0	-1	0	-1	1	0
21001C5812	KERKHOF	Neerpede	6,85	0	0	31,68	0	-1	-1	-2	0	-1	0	-1	0	-1	0	-1	0	-1	0	-1	0	-1	0	-1	2	1
21001C5MA	MIJLENMEERS	Neerpede	37,94	13	34	22,65	0	-1	0	-1	0	-1	0	-1	0	-1	0	-1	0	-1	0	-1	0	-1	0	-1	1	0
21001C5PA	MEERVELD	Neerpede	54,67	63	115	20,25	0	-1	0	-1	0	-1	0	-1	0	-1	0	-1	0	-1	0	-1	0	-1	0	-1	1	0
21001C6111	SOETKIN	Neerpede	25,67	497	1936	25,08	0	-1	0	-1	0	-1	0	-1	0	-1	0	-1	0	-1	0	-1	0	-1	0	-1	1	0
21001C6112	SOETKIN	Neerpede	19,74	0	0	33,60	0	-1	-1	-2	0	-1	0	-1	0	-1	0	-1	0	-1	0	-1	0	-1	0	-1	2	1
21001C6MB	MIJLENMEERS-OOST	Neerpede	34,07	0	0	27,97	0	-1	0	-1	0	-1	0	-1	0	-1	0	-1	0	-1	0	-1	0	-1	0	-1	2	1
21001C6PB1	PLATTELAND	Neerpede	227,65	421	185	20,37	0	-1	0	-1	0	-1	0	-1	0	-1	0	-1	0	-1	0	-1	0	-1	0	-1	1	0
21001C6PB2	PLATTELAND	Neerpede	44,91	0	0	25,78	0	-1	0	-1	0	-1	0	-1	0	-1	0	-1	0	-1	0	-1	0	-1	0	-1	2	1
21001C701	GOEDE LUCHT - KERN	Neerpede	5,86	250	4263	25,09	0	-1	-1	-2	0	-1	0	-1	0	-1	0	-1	0	-1	0	-1	0	-1	0	-1	2	1
21001C702	GOEDE LUCHT - KERN	Neerpede	1,08	0	0	33,63	0	-1	-1	-2	-1	-2	0	-1	0	-1	-1	-2	-1	-2	0	-1	0	-1	-1	-2	2	1
21001C711	GOEDE LUCHT - TUINWIJK	Neerpede	19,10	1489	7798	23,50	0	-1	0	-1	0	-1	0	-1	0	-1	0	-1	0	-1	0	-1	0	-1	0	-1	1	0
21001C712	GOEDE LUCHT - TUINWIJK	Neerpede	5,09	0	0	35,08	0	-1	-1	-2	-1	-2	0	-1	0	-1	-1	-2	-1	-2	0	-1	0	-1	0	-1	2	1
21001C79-	GOEDE LUCHT - VERSPR. BEWONING	Neerpede	20,02	120	599	21,67	0	-1	0	-1	0	-1	0	-1	0	-1	0	-1	0	-1	0	-1	0	-1	0	-1	1	0
23077A022	RATTENDAAL	Negenmanneke	34,89	819	2347	19,57	0	0	0	0	0	0	0	0	0	0	0	0	0	0	0	0	0	0	0	0	0	0
23077A20-	NEGENMANNEKE -STW.OP BERGEN-	Negenmanneke	71,04	3090	4350	24,18	0	-1	0	-1	0	-1	0	-1	0	-1	0	-1	0	-1	0	-1	0	-1	0	-1	1	0
23077A211	NEGENMANNEKE -STW.OP BERGEN-	Negenmanneke	52,27	1679	3212	25,15	0	-1	0	-1	0	-1	0	-1	0	-1	0	-1	0	-1	0	-1	0	-1	0	-1	1	0
23077A212	NEGENMANNEKE -STW.OP BERGEN-	Negenmanneke	35,00	0	0	27,07	0	-1	0	-1	0	-1	0	-1	0	-1	0	-1	0	-1	0	-1	0	-1	0	-1	1	0
23077A22-	KLEIN BIJGAARDEN	Negenmanneke	33,31	1810	5434	22,65	0	-1	0	-1	0	-1	0	-1	0	-1	0	-1	0	-1	0	-1	0	-1	0	-1	1	0
23077A291	NEGENMANNEKE-VERSPREIDE BEW.	Negenmanneke	194,69	737	379	20,24	0	-1	0	-1	0	-1	0	-1	0	-1	0	-1	0	-1	0	-1	0	-1	0	-1	0	-1
23094B00-	NOSSEGEM-CENTRUM	Nossegem	39,00	1239	3177	21,72	0	-1	0	-1	0	-1	-1	-2	-1	-2	0	-1	0	-1	0	-1	1	0	0	-1	1	0
23094B01-	KERSENBERGWIJK	Nossegem	17,69	514	2906	20,34	0	-1	0	-1	0	-1	0	-1	0	-1	0	-1	0	-1	0	-1	1	0	0	-1	1	0
23094B022	KEIBERG-KERN	Nossegem	10,70	218	2038	21,11	0	-1	0	-1	0	-1	0	-1	0	-1	0	-1	0	-1	0	-1	0	-1	0	-1	2	1
23094B032	LINDERVELD	Nossegem	27,49	494	1797	20,16	0	-1	0	-1	0	-1	-1	-2	-1	-2	0	-1	0	-1	0	-1	1	0	0	-1	1	0
23094B091	NOSSEGEM -KEIBERG -VERSPR.BEW.	Nossegem	78,30	56	72	20,25	0	-1	0	-1	0	-1	0	-1	0	-1	0	-1	0	-1	0	-1	0	-1	0	-1	1	0
23094B0MA	WEIVELD	Nossegem	59,74	232	388	23,78	0	-1	-1	-2	-1	-2	-1	-2	0	-1	-1	-2	-1	-2	-1	-2	2	1	0	-1	1	0
23094B0PA	VOSKAPEL	Nossegem	105,69	268	254	20,71	0	-1	0	-1	0	-1	0	-1	0	-1	0	-1	0	-1	0	-1	1	0	0	-1	1	0
23094B2MJ	NOSSEGEM VLIEGHAVEN	Nossegem	55,91	0	0	21,55	0	-1	0	-1	0	-1	0	-1	0	-1	0	-1	0	-1	0	-1	0	-1	0	-1	1	0

CODSEC	SECNAAM	deelgebied	opp (ha)	bev_2016	bvdh	Ref	G1A1	G1A1_es	G1A2	G1A2_es	G2A1	G2A1_es	G3A1	G3A1_es	G3A2	G3A2_es	G2A1_sl	sl_es	G2A1_ov	ov_es	G2A1_rm	rm_es	G1A1_dg	dg_es	G1A2_sn	sn_es	G2A1_ams	ams_es
21002A00-	CENTRUM-NOORD	Oudergem-Watermaal-Bosvoorde	13,48	1076	7984	23,45	0	-1	0	-1	0	-1	0	-1	0	-1	0	-1	0	-1	0	-1	0	-1	0	-1	1	0
21002A01-	SINT-ANNA	Oudergem-Watermaal-Bosvoorde	12,53	666	5316	20,75	0	-1	0	-1	-1	-2	0	-1	0	-1	-1	-2	-1	-2	0	-1	0	-1	0	-1	1	0
21002A02-	CENTRUM-ZUID	Oudergem-Watermaal-Bosvoorde	17,84	914	5123	24,50	0	-1	0	-1	-1	-2	0	-1	0	-1	-1	-2	-1	-2	0	-1	0	-1	0	-1	2	1
21002A030	LAMMERENDRIES	Oudergem-Watermaal-Bosvoorde	19,94	1999	10027	22,48	0	-1	0	-1	0	-1	0	-1	0	-1	0	-1	0	-1	0	-1	0	-1	0	-1	2	1
21002A041	KLEINE WIJNGAARD	Oudergem-Watermaal-Bosvoorde	7,86	554	7051	22,69	0	-1	0	-1	0	-1	0	-1	0	-1	0	-1	0	-1	0	-1	0	-1	0	-1	2	1
21002A072	HANDELSCENTRUM	Oudergem-Watermaal-Bosvoorde	10,19	103	1011	24,08	0	-1	0	-1	-1	-2	0	-1	0	-1	-1	-2	-1	-2	0	-1	0	-1	0	-1	2	1
21002A091	DRIEKLEUREN	Oudergem-Watermaal-Bosvoorde	29,44	0	0	18,63	0	0	0	0	0	0	0	0	0	0	0	0	0	0	0	0	0	0	0	0	1	1
21002A10-	TRANSVAAL	Oudergem-Watermaal-Bosvoorde	29,00	2568	8855	18,96	0	0	0	0	0	0	0	0	0	0	0	0	0	0	0	0	0	0	0	0	1	1
21002A11-	HEILIG-HART	Oudergem-Watermaal-Bosvoorde	12,20	1024	8395	23,45	0	-1	0	-1	-1	-2	0	-1	0	-1	-1	-2	-1	-2	0	-1	0	-1	0	-1	2	1
21002A12-	SCHALLERLAAN	Oudergem-Watermaal-Bosvoorde	36,97	1475	3989	16,99	0	0	0	0	0	0	0	0	0	0	0	0	0	0	0	0	0	0	0	0	1	1
21002A130	PRINSENPARK	Oudergem-Watermaal-Bosvoorde	29,80	1281	4299	15,65	0	1	0	1	0	1	0	1	0	1	0	1	0	1	0	1	0	1	0	1	1	2
21002A14-	TEN REUKEN	Oudergem-Watermaal-Bosvoorde	12,92	360	2787	17,33	0	0	0	0	0	0	0	0	0	0	0	0	0	0	0	0	0	0	0	0	1	1
21002A15-	VORSTLAAN - FLATGEBOUWEN	Oudergem-Watermaal-Bosvoorde	1,92	153	7954	23,91	0	-1	0	-1	-1	-2	0	-1	0	-1	-1	-2	-1	-2	0	-1	0	-1	0	-1	2	1
21002A18-	ROOD KLOOSTER	Oudergem-Watermaal-Bosvoorde	91,07	10	11	18,23	0	0	0	0	0	0	0	0	0	0	0	0	0	0	0	0	0	0	0	0	1	1
21002A20-	SINT-JULIAAN	Oudergem-Watermaal-Bosvoorde	10,52	1162	11043	25,41	0	-1	0	-1	0	-1	0	-1	0	-1	0	-1	0	-1	0	-1	0	-1	0	-1	2	1
21002A21-	LEBON	Oudergem-Watermaal-Bosvoorde	17,17	3096	18032	25,19	0	-1	0	-1	0	-1	0	-1	0	-1	0	-1	0	-1	0	-1	0	-1	0	-1	2	1
21002A22-	KANARIELAAN	Oudergem-Watermaal-Bosvoorde	9,58	867	9052	23,80	0	-1	0	-1	0	-1	0	-1	0	-1	0	-1	0	-1	0	-1	0	-1	0	-1	2	1
21002A23-	TH. BALIS PLEIN	Oudergem-Watermaal-Bosvoorde	10,36	1358	13108	24,20	0	-1	0	-1	0	-1	0	-1	0	-1	0	-1	0	-1	0	-1	0	-1	0	-1	2	1
21002A24-	DE BROUCKERELAAN	Oudergem-Watermaal-Bosvoorde	8,69	1326	15260	23,91	0	-1	0	-1	0	-1	0	-1	0	-1	0	-1	0	-1	0	-1	0	-1	0	-1	2	1
21002A25-	WATERMAALSE STEENWEG	Oudergem-Watermaal-Bosvoorde	14,64	1419	9690	22,70	0	-1	0	-1	0	-1	0	-1	0	-1	0	-1	0	-1	0	-1	0	-1	0	-1	2	1
21002A30-	TRIOMFLAAN	Oudergem-Watermaal-Bosvoorde	11,99	1294	10794	27,05	0	-1	0	-1	0	-1	0	-1	0	-1	0	-1	0	-1	0	-1	0	-1	0	-1	2	1
21002A311	VRIENDSCHAPSLAAN	Oudergem-Watermaal-Bosvoorde	7,51	1065	14184	25,54	0	-1	0	-1	0	-1	0	-1	0	-1	0	-1	0	-1	0	-1	0	-1	0	-1	2	1
21002A372	INDUSTRIEWIJK	Oudergem-Watermaal-Bosvoorde	6,48	426	6578	25,59	0	-1	0	-1	0	-1	0	-1	0	-1	0	-1	0	-1	0	-1	0	-1	0	-1	2	1
21002A39-	SPOORWEG	Oudergem-Watermaal-Bosvoorde	15,48	0	0	24,36	0	-1	0	-1	0	-1	0	-1	0	-1	0	-1	0	-1	0	-1	0	-1	0	-1	1	0
21002A411	PUTDAAL	Oudergem-Watermaal-Bosvoorde	25,85	612	2368	19,97	0	0	0	0	0	0	0	0	0	0	0	0	0	0	0	0	0	0	0	0	1	1
21002A422	IS. GERARDLAAN	Oudergem-Watermaal-Bosvoorde	7,49	138	1843	19,57	0	0	0	0	0	0	0	0	0	0	0	0	0	0	0	0	0	0	0	0	1	1
21002A43-	VORSTLAAN-NORD	Oudergem-Watermaal-Bosvoorde	18,38	1609	8753	23,24	0	-1	0	-1	0	-1	0	-1	0	-1	0	-1	0	-1	0	-1	0	-1	0	-1	2	1
21002A441	VOGELZANG	Oudergem-Watermaal-Bosvoorde	23,41	1173	5012	22,14	0	-1	0	-1	0	-1	0	-1	0	-1	0	-1	0	-1	0	-1	0	-1	0	-1	1	0
21002A45-	HERTOGENDAL	Oudergem-Watermaal-Bosvoorde	11,69	796	6810	22,47	0	-1	0	-1	0	-1	0	-1	0	-1	0	-1	0	-1	0	-1	0	-1	0	-1	2	1
21002A482	HERTOGINNENDAL	Oudergem-Watermaal-Bosvoorde	27,36	6	22	21,07	0	-1	0	-1	0	-1	0	-1	0	-1	0	-1	0	-1	0	-1	0	-1	0	-1	1	0
21002A492	WOLUWE PARK	Oudergem-Watermaal-Bosvoorde	11,53	9	78	21,67	0	-1	0	-1	0	-1	0	-1	0	-1	0	-1	0	-1	0	-1	0	-1	0	-1	1	0
21002A511	INVALIDENLAAN	Oudergem-Watermaal-Bosvoorde	20,78	2621	12615	24,55	0	-1	0	-1	0	-1	0	-1	0	-1	0	-1	0	-1	0	-1	0	-1	0	-1	2	1
21002A52-	BEAULIEU	Oudergem-Watermaal-Bosvoorde	15,18	629	4143	23,89	0	-1	0	-1	0	-1	0	-1	0	-1	0	-1	0	-1	0	-1	0	-1	0	-1	1	0
21002A53-	VISSERIJEN	Oudergem-Watermaal-Bosvoorde	6,30	1310	20803	22,25	0	-1	0	-1	0	-1	0	-1	0	-1	0	-1	0	-1	0	-1	0	-1	0	-1	1	0
21002A572	METRO DEPOT	Oudergem-Watermaal-Bosvoorde	9,36	1	11	25,37	0	-1	0	-1	0	-1	0	-1	0	-1	0	-1	0	-1	0	-1	0	-1	0	-1	2	1
21017A000	BOSVOORDE CENTRUM	Oudergem-Watermaal-Bosvoorde	14,38	1070	7439	20,05	0	-1	0	-1	0	-1	0	-1	0	-1	0	-1	0	-1	0	-1	0	-1	0	-1	1	0
21017A031	DELLEURLAAN	Oudergem-Watermaal-Bosvoorde	14,92	133	892	21,08	0	-1	0	-1	0	-1	0	-1	0	-1	0	-1	0	-1	0	-1	0	-1	0	-1	2	1
21017A041	HERTOGENDREEF	Oudergem-Watermaal-Bosvoorde	13,01	834	6411	20,64	0	-1	0	-1	0	-1	0	-1	0	-1	0	-1	0	-1	0	-1	0	-1	0	-1	1	0
21017A08-	VORST-OOST	Oudergem-Watermaal-Bosvoorde	60,83	185	304	18,41	0	0	0	0	0	0	0	0	0	0	0	0	0	0	0	0	0	0	0	0	1	1
21017A11-	FLOREAL	Oudergem-Watermaal-Bosvoorde	25,67	1436	5595	20,33	0	-1	0	-1	0	-1	0	-1	0	-1	0	-1	0	-1	0	-1	0	-1	0	-1	1	0
21017A12-	LOGIS-NOORD	Oudergem-Watermaal-Bosvoorde	36,47	2140	5868	20,07	0	-1	0	-1	0	-1	0	-1	0	-1	0	-1	0	-1	0	-1	0	-1	0	-1	1	0
21017A13-	BERKEN	Oudergem-Watermaal-Bosvoorde	21,16	1155	5459	22,03	0	-1	0	-1	0	-1	0	-1	0	-1	0	-1	0	-1	0	-1	0	-1	0	-1	1	0
21017A192	DRIE LINDEN STADION	Oudergem-Watermaal-Bosvoorde	13,16	11	84	21,19	0	-1	0	-1	0	-1	0	-1	0	-1	0	-1	0	-1	0	-1	0	-1	0	-1	1	0
21017A212	VOGELVANGSTLAAN	Oudergem-Watermaal-Bosvoorde	41,13	1773	4311	20,81	0	-1	0	-1	0	-1	0	-1	0	-1	0	-1	0	-1	0	-1	0	-1	0	-1	1	0
21017A220	LOGIS-ZUID	Oudergem-Watermaal-Bosvoorde	11,00	649	5899	20,32	0	-1	0	-1	0	-1	0	-1	0	-1	0	-1	0	-1	0	-1	0	-1	0	-1	1	0
21017A230	PIEPELINGEN	Oudergem-Watermaal-Bosvoorde	16,71	1294	7744	19,66	0	0	0	0	0	0	0	0	0	0	0	0	0	0	0	0	0	0	0	0	1	1
21017A240	VORST-WEST	Oudergem-Watermaal-Bosvoorde	20,38	736	3611	19,73	0	0	0	0	0	0	0	0	0	0	0	0	0	0	0	0	0	0	0	0	1	1
21017A41-	VISELAAN	Oudergem-Watermaal-Bosvoorde	14,73	1594	10821	24,61	0	-1	0	-1	0	-1	0	-1	0	-1	0	-1	0	-1	0	-1	0	-1	0	-1	2	1
21017A421	WATERMAAL - STATION	Oudergem-Watermaal-Bosvoorde	5,67	140	2470	23,78	0	-1	0	-1	0	-1	0	-1	0	-1	0	-1	0	-1	0	-1	0	-1	0	-1	1	0
21017A432	DRIES	Oudergem-Watermaal-Bosvoorde	17,05	1093	6410	23,36	0	-1	0	-1	0	-1	0	-1	0	-1	0	-1	0	-1	0	-1	0	-1	0	-1	1	0
21017A443	VILLE-ET-FORET - ELAND	Oudergem-Watermaal-Bosvoorde	3,66	811	22141	23,93	0	-1	0	-1	0	-1	0	-1	0	-1	0	-1	0	-1	0	-1	0	-1	0	-1	2	1
21017A451	HOGEBOMEN	Oudergem-Watermaal-Bosvoorde	14,81	1289	8703	22,08	0	-1	0	-1	0	-1	0	-1	0	-1	0	-1	0	-1	0	-1	0	-1	0	-1	1	0
21017A472	KANTORENZONING-NOORD	Oudergem-Watermaal-Bosvoorde	6,27	17	271	22,50	0	-1	0	-1	0	-1	0	-1	0	-1	0	-1	0	-1	0	-1	0	-1	0	-1	1	0
21017A501	WATERMAAL CENTRUM	Oudergem-Watermaal-Bosvoorde	3,64	402	11029	23,36	0	-1	0	-1	0	-1	0	-1	0	-1	0	-1	0	-1	0	-1	0	-1	0	-1	1	0
21017A512	VANDER ELST - WELDOENSTRAAT	Oudergem-Watermaal-Bosvoorde	12,39	1140	9205	22,79	0	-1	0	-1	0	-1	0	-1	0	-1	0	-1	0	-1	0	-1	0	-1	0	-1	1	0
21017A523	IJSVOGEL	Oudergem-Watermaal-Bosvoorde	18,75	1488	7935	24,05	0	-1	0	-1	0	-1	0	-1	0	-1	0	-1	0	-1	0	-1	0	-1	0	-1	1	0
21017A534	BEGONIASTRAAT	Oudergem-Watermaal-Bosvoorde	2,79	347	12447	23,28	0	-1	0	-1	0	-1	0	-1	0	-1	0	-1	0	-1	0	-1	0	-1	0	-1	1	0
21017A541	OTTERVANGER - WIENER	Oudergem-Watermaal-Bosvoorde	15,11	887	5870	22,30	0	-1	0	-1	0	-1	0	-1	0	-1	0	-1	0	-1	0	-1	0	-1	0	-1	1	0
21017A613	TERCOIGNELAAN	Oudergem-Watermaal-Bosvoorde	4,49	116	2585	23,41	0	-1	0	-1	0	-1	0	-1	0	-1	0	-1	0	-1	0	-1	0	-1	0	-1	1	0
21017A624	VISSERIJEN	Oudergem-Watermaal-Bosvoorde	9,92	1094	11023	21,59	0	-1	0	-1	0	-1	0	-1	0	-1	0	-1	0	-1	0	-1	0	-1	0	-1	1	0
21017A635	BRABANTSE PRINSEN	Oudergem-Watermaal-Bosvoorde	7,99	441	5518	21,23	0	-1	0	-1	0	-1	0	-1	0	-1	0	-1	0	-1	0	-1	0	-1	0	-1	1	0
21017A696	REIGERBOS	Oudergem-Watermaal-Bosvoorde	8,73	81	928	22,09	0	-1	0	-1	0	-1	0	-1	0	-1	0	-1	0	-1	0	-1	0	-1	0	-1	1	0
23081C00-	PERK-KERN	Perk	31,62	689	2179	20,97	0	-1	0	-1	0	-1	0	-1	0	-1	0	-1	0	-1	0	-1	0	-1	0	-1	1	0
23081C012	TIKT	Perk	45,66	964	2111	21,09	0	-1	0	-1	0	-1	0	-1	0	-1	0	-1	0	-1	0	-1	0	-1	0	-1	1	0
23081C083	DE RIBAUCOURT	Perk	185,76	329	177	19,09	0	0	0	0	0	0	0	0	0	0	0	0	0	0	0	0	0	0	0	0	1	1
23081C091	PERK-VERSPREIDE BEWONING	Perk	341,86	284	83	19,67	0	0	0	0	0	0	0	0	0	0	0	0	0	0	0	0	0	0	0	0	1	1
23081C191	BOEKT	Perk	162,92	542	333	17,21	0	0	0	0	0	0	0	0	0	0	0	0	0	0	0	0	0	0	0	0	1	1
23081C192	BOEKT	Perk	16,04	0	0	31,12	0	-1	0	-1	-1	-2	-1	-2	0	-1	-1	-2	-1	-2	-1	-2	0	-1	0	-1	1	0
2308810PQ	PEUTIE BATENBURG	Peutie	12,22	5	41	24,66	0	-1	0	-1	-1	-2	0	-1	0	-1	-1	-2	-1	-2	0	-1	0	-1	0	-1	1	0
23088B0001	PEUTIE-KERN	Peutie	54,17	2256	4165	24,28	0	-1	0	-1	-1	-2	0	-1	0	-1	-1	-2	-1	-2	0	-1	0	-1	0	-1	1	0
23088B0002	PEUTIE-KERN	Peutie	18,88	0	0	33,40	0	-1	-1	-2	-1	-2	-1	-2	0	-1	-1	-2	-1	-2	-1	-2	0	-1	0	-1	1	0
23088B0MV1	PEUTIE - MIL. DOMEIN	Peutie	111,72	252	226	22,06	0	-1	0	-1	-1	-2	0	-1	0	-1	-1	-2	-1	-2	0	-1	0	-1	0	-1	1	0
23088B0MV2	PEUTIE - MIL. DOMEIN	Peutie	19,24	0	0	31,15	0	-1	0	-1	-1	-2	0	-1	0	-1	-1	-2	-1	-2	-1	-2	0	-1	0	-1	1	0
23088B0PV1	PEUTIE - RAVAART	Peutie	13,85	38	274	23,89	0	-1	0	-1	-1	-2	0	-1	0	-1	-1	-2	-1	-2	0	-1	0	-1	0	-1	1	0
23088B0PV2	PEUTIE - RAVAART	Peutie	82,30	0	0	29,24	0	-1	0	-1	-1	-2	0	-1	0	-1	-1	-2	-1	-2	-1	-2	0	-1	0	-1	1	0
23002D00-	RELEGEM - KERN	Relegem	9,26	229	2474	18,27	0	0	1	1	1	1	1	1	-1	-1	1	1	1	1	1	1	-1	-1	1	1	2	2
23002D01-	RELEGEM MILITAIR DOMEIN	Relegem	34,46	11	32	18,24	1	1	0	0	0	0	1	1	0	0	0	0	0	0	0	0	0	0	0	0	1	1
23002D022	BLOEMISTENSTRAAT	Relegem	10,36	237	2287	18,36	0	0	1	1	0	0	1	1	0	0	0	0	1	1	0	0	0	0	1	1	2	2
23002D033	UILENSPIEGEL - MEIVELD	Relegem	20,11	639	3178	17,52	0	0	0	0	0	0	0	0	0	0	0	0	0	0	0	0	0	0	1	1	1	1
23002D091	RELEGEM VERSPREIDE BEWONING	Relegem	287,29	421	147	16,90	0	0	0	0	0	0	0	0	0	0	0	0	0	0	0	0	0	0	0	0	1	1
21015A00-	COLIGNONPLEIN	Schaarbeek	26,46	7596	28706	33,24	0	-1	0	-1	0	-1	0	-1	0	-1	0	-1	0	-1	0	-1	0	-1	0	-1	2	1

CODSEC	SECNAAM	deelgebied	opp (ha)	bev_2016	bvdh	Ref	G1A1	G1A1_es	G1A2	G1A2_es	G2A1	G2A1_es	G3A1	G3A1_es	G3A2	G3A2_es	G2A1_sl	sl_es	G2A1_ov	ov_es	G2A1_rm	rm_es	G1A1_dg	dg_es	G1A2_sn	sn_es	G2A1_ams	ams_es
21015A01-	VAN YSENDYCKSTRAAT	Schaarbeek	8,77	1029	11730	32,86	0	-1	0	-1	0	-1	0	-1	0	-1	0	-1	0	-1	0	-1	0	-1	0	-1	2	1
21015A021	HOUFFALIZEPLEIN	Schaarbeek	9,22	3587	38911	32,64	0	-1	0	-1	0	-1	0	-1	0	-1	0	-1	0	-1	0	-1	0	-1	0	-1	2	1
21015A03-	JOSAPHATSTRAAT	Schaarbeek	19,49	5683	29166	32,54	0	-1	0	-1	0	-1	0	-1	0	-1	0	-1	0	-1	0	-1	0	-1	0	-1	2	1
21015A04-	L'OLIVIERSTRAAT	Schaarbeek	17,13	5214	30430	33,60	0	-1	0	-1	0	-1	0	-1	0	-1	0	-1	0	-1	0	-1	0	-1	0	-1	2	1
21015A05-	KONINKLIJKE SINT-MARIASTRAAT	Schaarbeek	19,31	4631	23984	33,68	0	-1	0	-1	0	-1	0	-1	0	-1	0	-1	0	-1	0	-1	0	-1	0	-1	2	1
21015A101	STATION	Schaarbeek	9,78	1855	18973	31,73	0	-1	0	-1	0	-1	0	-1	0	-1	0	-1	0	-1	0	-1	0	-1	0	-1	2	1
21015A111	MAETERLINCK	Schaarbeek	13,84	2788	20144	32,68	0	-1	0	-1	0	-1	0	-1	0	-1	0	-1	0	-1	0	-1	0	-1	0	-1	2	1
21015A12-	HUART HAMOIRLAAN	Schaarbeek	16,75	2448	14618	32,74	0	-1	0	-1	0	-1	0	-1	0	-1	0	-1	0	-1	0	-1	0	-1	0	-1	2	1
21015A13-	PORTAELSSTRAAT	Schaarbeek	12,78	2296	17961	34,67	0	-1	0	-1	0	-1	0	-1	0	-1	0	-1	0	-1	0	-1	0	-1	0	-1	2	1
21015A142	HEILIGE FAMILIE	Schaarbeek	10,10	249	2465	31,99	0	-1	0	-1	0	-1	0	-1	0	-1	0	-1	0	-1	0	-1	0	-1	0	-1	2	1
21015A152	PR. ELISABETH-NOORD	Schaarbeek	10,32	3736	36202	33,76	0	-1	0	-1	0	-1	0	-1	0	-1	0	-1	0	-1	0	-1	0	-1	0	-1	2	1
21015A20-	HELMET	Schaarbeek	25,69	5597	21789	32,63	0	-1	0	-1	0	-1	0	-1	0	-1	0	-1	0	-1	0	-1	0	-1	0	-1	2	1
21015A21-	GUIDO GEZELLESTRAAT	Schaarbeek	8,85	2257	25495	32,34	0	-1	0	-1	0	-1	0	-1	0	-1	0	-1	0	-1	0	-1	0	-1	0	-1	2	1
21015A22-	MARBOTIN A. STRAAT	Schaarbeek	14,63	3531	24140	33,44	0	-1	0	-1	0	-1	0	-1	0	-1	0	-1	0	-1	0	-1	0	-1	0	-1	2	1
21015A231	J. BLOCKXSTRAAT	Schaarbeek	7,16	1556	21725	34,69	0	-1	0	-1	0	-1	0	-1	0	-1	0	-1	0	-1	0	-1	0	-1	0	-1	2	1
21015A24-	WAELHEMSTRAAT	Schaarbeek	13,60	2826	20777	34,48	0	-1	0	-1	0	-1	0	-1	0	-1	0	-1	0	-1	0	-1	0	-1	0	-1	2	1
21015A272	M.H.I. P. BRIEN	Schaarbeek	7,69	319	4147	34,09	0	-1	0	-1	0	-1	0	-1	0	-1	0	-1	0	-1	0	-1	0	-1	0	-1	2	1
21015A30-	GROTE BOSSTRAAT	Schaarbeek	17,15	3749	21854	31,28	0	-1	0	-1	0	-1	0	-1	0	-1	0	-1	0	-1	0	-1	0	-1	0	-1	2	1
21015A31-	VADERLAND	Schaarbeek	14,25	2519	17680	31,82	0	-1	0	-1	0	-1	0	-1	0	-1	0	-1	0	-1	0	-1	0	-1	0	-1	2	1
21015A32-	TROOSTSTRAAT	Schaarbeek	16,23	2900	17873	31,57	0	-1	0	-1	0	-1	0	-1	0	-1	0	-1	0	-1	0	-1	0	-1	0	-1	2	1
21015A33-	WELDOENERSPLEIN	Schaarbeek	10,42	2503	24029	31,79	0	-1	0	-1	0	-1	0	-1	0	-1	0	-1	0	-1	0	-1	0	-1	0	-1	2	1
21015A34-	MADELIEFJESSTRAAT	Schaarbeek	8,27	1637	19800	30,98	0	-1	0	-1	0	-1	0	-1	0	-1	0	-1	0	-1	0	-1	0	-1	0	-1	2	1
21015A35-	JEAN STOBBAERTSLAAN	Schaarbeek	11,16	2157	19323	31,79	0	-1	0	-1	0	-1	0	-1	0	-1	0	-1	0	-1	0	-1	0	-1	0	-1	2	1
21015A36-	CAMBIER E. STRAAT	Schaarbeek	16,26	1926	11844	33,10	0	-1	0	-1	0	-1	0	-1	0	-1	0	-1	0	-1	0	-1	0	-1	0	-1	2	1
21015A39-	JOSAPHAT (PARK)	Schaarbeek	38,23	12	31	32,10	0	-1	0	-1	0	-1	0	-1	0	-1	0	-1	0	-1	0	-1	0	-1	0	-1	2	1
21015A40-	BRABANTSTRAAT	Schaarbeek	17,40	3886	22331	33,19	0	-1	0	-1	0	-1	0	-1	0	-1	0	-1	0	-1	0	-1	0	-1	0	-1	2	1
21015A41-	VANDERLINDENSTRAAT	Schaarbeek	16,74	3457	20647	33,07	0	-1	0	-1	0	-1	0	-1	0	-1	0	-1	0	-1	0	-1	0	-1	0	-1	2	1
21015A421	PALEIZENSTRAAT	Schaarbeek	8,98	1829	20372	32,98	0	-1	0	-1	0	-1	0	-1	0	-1	0	-1	0	-1	0	-1	0	-1	0	-1	2	1
21015A43-	NOORDSTATION	Schaarbeek	19,76	1817	9194	32,31	0	-1	0	-1	0	-1	0	-1	0	-1	0	-1	0	-1	0	-1	0	-1	0	-1	2	1
21015A44-	KONINGINNELAAN	Schaarbeek	15,40	3677	23875	32,53	0	-1	0	-1	0	-1	0	-1	0	-1	0	-1	0	-1	0	-1	0	-1	0	-1	2	1
21015A45-	STEPHENSONPLEIN	Schaarbeek	4,61	1756	38084	32,19	0	-1	0	-1	0	-1	0	-1	0	-1	0	-1	0	-1	0	-1	0	-1	0	-1	2	1
21015A50-	OPAAL	Schaarbeek	26,15	4986	19069	32,26	0	-1	0	-1	0	-1	0	-1	0	-1	0	-1	0	-1	0	-1	0	-1	0	-1	2	1
21015A51-	KERSELARENLAAN	Schaarbeek	15,54	1695	10907	35,32	0	-1	0	-1	0	-1	-1	-2	-1	-2	0	-1	0	-1	0	-1	1	0	0	-1	2	1
21015A52-	LINTHOUTSTRAAT	Schaarbeek	26,78	2708	10112	30,85	0	-1	0	-1	0	-1	0	-1	0	-1	0	-1	0	-1	0	-1	0	-1	0	-1	2	1
21015A53-	DAILLYPLEIN	Schaarbeek	17,63	3475	19714	31,51	0	-1	0	-1	0	-1	0	-1	0	-1	0	-1	0	-1	0	-1	0	-1	0	-1	2	1
21015A54-	SMARAGDLAAN	Schaarbeek	24,15	5109	21154	31,79	0	-1	0	-1	0	-1	0	-1	0	-1	0	-1	0	-1	0	-1	0	-1	0	-1	2	1
21015A612	BRICHAUTSTRAAT	Schaarbeek	13,67	4431	32423	33,00	0	-1	0	-1	0	-1	0	-1	0	-1	0	-1	0	-1	0	-1	0	-1	0	-1	2	1
21015A622	BRUSILIA	Schaarbeek	6,71	928	13829	32,04	0	-1	0	-1	0	-1	0	-1	0	-1	0	-1	0	-1	0	-1	0	-1	0	-1	2	1
21015A63-	P. DESCHANELLAAN	Schaarbeek	8,58	1577	18370	32,40	0	-1	0	-1	0	-1	0	-1	0	-1	0	-1	0	-1	0	-1	0	-1	0	-1	2	1
21015A64-	DUPLOYE SQUARE	Schaarbeek	12,09	3079	25472	32,97	0	-1	0	-1	0	-1	0	-1	0	-1	0	-1	0	-1	0	-1	0	-1	0	-1	2	1
21015A70-	P. HYMANSSTRAAT	Schaarbeek	8,53	1961	22982	33,27	0	-1	0	-1	0	-1	-1	-2	0	-1	0	-1	0	-1	-1	-2	0	-1	0	-1	2	1
21015A71-	BLOEMTUINEN	Schaarbeek	12,56	1499	11932	32,31	0	-1	0	-1	0	-1	0	-1	0	-1	0	-1	0	-1	0	-1	0	-1	0	-1	2	1
21015A721	F. COURTENSLAAN	Schaarbeek	9,35	978	10455	30,86	0	-1	0	-1	0	-1	0	-1	0	-1	0	-1	0	-1	0	-1	0	-1	0	-1	2	1
21015A73-	H. EVENEPOELSTRAAT	Schaarbeek	11,04	1283	11617	31,94	0	-1	0	-1	0	-1	-1	-2	-1	-2	0	-1	0	-1	-1	-2	0	-1	0	-1	2	1
21015A771	B.R.T.	Schaarbeek	37,42	1461	3904	31,93	0	-1	0	-1	0	-1	0	-1	0	-1	0	-1	0	-1	0	-1	0	-1	0	-1	2	1
21015A772	B.R.T.	Schaarbeek	11,39	0	0	40,88	0	-1	0	-1	0	-1	-1	-2	-1	-2	0	-1	0	-1	-1	-2	2	1	0	-1	2	1
21015A782	KERKHOF VAN SINT-JOOST	Schaarbeek	7,31	288	3942	30,39	0	-1	0	-1	0	-1	0	-1	-1	-2	0	-1	0	-1	-1	-2	0	-1	0	-1	2	1
21015A7MJ	JOSAPHAT STATION	Schaarbeek	23,76	7	29	30,33	0	-1	0	-1	0	-1	0	-1	0	-1	0	-1	0	-1	0	-1	0	-1	0	-1	2	1
21015A811	TERDELT	Schaarbeek	11,15	1381	12390	31,50	0	-1	0	-1	0	-1	0	-1	0	-1	0	-1	0	-1	0	-1	0	-1	0	-1	2	1
21015A822	CH. GILISQUET - ZUIDLAAN	Schaarbeek	2,79	430	15436	31,90	0	-1	0	-1	0	-1	0	-1	0	-1	0	-1	0	-1	0	-1	0	-1	0	-1	2	1
21015A831	LATINIS G. STRAAT	Schaarbeek	32,11	3715	11571	32,30	0	-1	0	-1	0	-1	0	-1	0	-1	0	-1	0	-1	0	-1	0	-1	0	-1	2	1
21015A883	THEUNIS PIERRE STRAAT	Schaarbeek	6,67	541	8113	31,18	0	-1	0	-1	0	-1	0	-1	0	-1	0	-1	0	-1	0	-1	0	-1	0	-1	2	1
21003A00-	CENTRUM	Sint-Agatha-Berchem	25,50	2795	10963	25,49	0	-1	0	-1	-1	-2	0	-1	0	-1	-1	-2	-1	-2	0	-1	0	-1	0	-1	2	1
21003A011	MOLENBERG	Sint-Agatha-Berchem	13,15	1465	11144	26,83	0	-1	0	-1	0	-1	0	-1	0	-1	0	-1	0	-1	0	-1	0	-1	0	-1	2	1
21003A02-	LAURA - BASILIEK	Sint-Agatha-Berchem	29,86	3038	10175	26,48	0	-1	0	-1	0	-1	0	-1	0	-1	0	-1	0	-1	0	-1	0	-1	0	-1	2	1
21003A03-	HOOGVELD	Sint-Agatha-Berchem	16,75	1883	11239	25,91	0	-1	0	-1	0	-1	0	-1	0	-1	0	-1	0	-1	0	-1	0	-1	0	-1	2	1
21003A04-	L. DE SMET	Sint-Agatha-Berchem	6,23	1063	17050	24,32	0	-1	-1	-2	-1	-2	-1	-2	-1	-2	-1	-2	-1	-2	0	-1	-1	-2	0	-1	2	1
21003A05-	DE SELLIERS DE MORANVILLE	Sint-Agatha-Berchem	22,78	1912	8394	25,08	0	-1	0	-1	-1	-2	0	-1	0	-1	-1	-2	-1	-2	0	-1	-1	-2	0	-1	2	1
21003A0AJ	HUNDERENVELD	Sint-Agatha-Berchem	16,35	1033	6320	25,42	0	-1	0	-1	0	-1	0	-1	0	-1	0	-1	0	-1	0	-1	-1	-2	0	-1	2	1
21003A10-	FRANS HOSPITAAL	Sint-Agatha-Berchem	16,95	3194	18846	30,22	0	-1	0	-1	0	-1	-1	-2	-1	-2	0	-1	0	-1	0	-1	-1	-2	0	-1	2	1
21003A11-	MODERNE WIJK	Sint-Agatha-Berchem	7,00	830	11860	26,62	0	-1	0	-1	-1	-2	-1	-2	-1	-2	-1	-2	-1	-2	0	-1	-1	-2	0	-1	1	0
21003A212	ZAVELENBERGGAARDE	Sint-Agatha-Berchem	4,44	606	13664	27,56	-1	-2	-1	-2	-2	-3	-1	-2	-1	-2	-2	-3	-2	-3	-2	-3	-1	-2	0	-1	1	0
21003A283	ZAVELENBERG	Sint-Agatha-Berchem	18,72	229	1224	25,65	-1	-2	-1	-2	-1	-2	-1	-2	-1	-2	-1	-2	-1	-2	-1	-2	-1	-2	0	-1	1	0
21003A2MJ	STATION	Sint-Agatha-Berchem	23,80	488	2051	27,12	-1	-2	0	-1	-1	-2	-1	-2	-1	-2	-1	-2	-1	-2	-1	-2	-1	-2	0	-1	1	0
21003A312	POTAARDE VLAK	Sint-Agatha-Berchem	41,49	2116	5100	22,99	0	-1	-1	-2	0	-1	0	-1	0	-1	0	-1	0	-1	0	-1	0	-1	0	-1	1	0
21003A323	ZEVENSTERREN	Sint-Agatha-Berchem	9,72	981	10088	24,04	0	-1	-1	-2	-1	-2	0	-1	0	-1	-1	-2	-1	-2	0	-1	0	-1	0	-1	2	1
21003A331	GROENDREEF	Sint-Agatha-Berchem	6,78	718	10592	24,81	0	-1	0	-1	0	-1	0	-1	-1	-2	0	-1	0	-1	0	-1	0	-1	0	-1	2	1
21003A342	HOGENBOS	Sint-Agatha-Berchem	17,74	921	5190	24,54	0	-1	0	-1	0	-1	0	-1	0	-1	0	-1	0	-1	0	-1	0	-1	0	-1	2	1
21003A38-	KONINCKXBOS	Sint-Agatha-Berchem	17,92	192	1071	23,73	0	-1	0	-1	0	-1	0	-1	0	-1	0	-1	0	-1	0	-1	0	-1	0	-1	1	0
21003A41-	MONNET	Sint-Agatha-Berchem	2,34	751	32143	24,27	0	-1	0	-1	-1	-2	0	-1	0	-1	-1	-2	-1	-2	0	-1	-1	-2	0	-1	1	0
21018A00-	TOMBERG	Sint-Lambrechts-Woluwe	15,87	1532	9655	25,88	0	-1	0	-1	0	-1	0	-1	0	-1	0	-1	0	-1	0	-1	0	-1	0	-1	2	1
21018A01-	SINT-LAMBERTUS	Sint-Lambrechts-Woluwe	24,04	918	3819	25,17	0	-1	0	-1	0	-1	0	-1	0	-1	0	-1	0	-1	0	-1	0	-1	0	-1	2	1
21018A02-	SLEGERSLAAN	Sint-Lambrechts-Woluwe	11,41	1350	11835	25,33	0	-1	0	-1	0	-1	0	-1	0	-1	0	-1	0	-1	0	-1	0	-1	0	-1	2	1
21018A031	ABELOOS	Sint-Lambrechts-Woluwe	8,55	1516	17728	27,00	0	-1	0	-1	0	-1	0	-1	-1	-2	0	-1	0	-1	0	-1	0	-1	0	-1	2	1
21018A04-	BEETEPUT	Sint-Lambrechts-Woluwe	10,24	1869	18246	27,51	0	-1	0	-1	0	-1	0	-1	-1	-2	0	-1	0	-1	0	-1	0	-1	0	-1	2	1
21018A05-	DRIES	Sint-Lambrechts-Woluwe	15,96	1227	7687	26,39	0	-1	0	-1	0	-1	0	-1	0	-1	0	-1	0	-1	0	-1	0	-1	0	-1	2	1
21018A09-	RASANTE	Sint-Lambrechts-Woluwe	5,43	278	5123	24,55	0	-1	0	-1	0	-1	0	-1	0	-1	0	-1	0	-1	0	-1	0	-1	0	-1	2	1
21018A12-	STOKKELSESTEENWEG	Sint-Lambrechts-Woluwe	17,00	1329	7818	23,35	0	-1	0	-1	0	-1	0	-1	0	-1	0	-1	0	-1	0	-1	0	-1	0	-1	1	0
21018A13-	GROOTVELD	Sint-Lambrechts-Woluwe	7,03	512	7283	23,52	0	-1	0	-1	0	-1	0	-1	0	-1	0	-1	0	-1	0	-1	0	-1	0	-1	1	0
21018A14-	KANSELRIJ	Sint-Lambrechts-Woluwe	16,79	1196	7122	24,50	0	-1	0	-1	0	-1	0	-1	0	-1	0	-1	0	-1	0	-1	0	-1	0	-1	2	1
21018A15-	TER BRONNEN	Sint-Lambrechts-Woluwe	10,10	234	2316	23,64	0	-1	0	-1	0	-1	0	-1	0	-1	0	-1	0	-1	0	-1	0	-1	0	-1	2	1

CODSEC	SECNAAM	deelgebied	opp (ha)	bev_2016	bvdh	Ref	G1A1	G1A1_es	G1A2	G1A2_es	G2A1	G2A1_es	G3A1	G3A1_es	G3A2	G3A2_es	G2A1_sl	sl_es	G2A1_ov	ov_es	G2A1_rm	rm_es	G1A1_dg	dg_es	G1A2_sn	sn_es	G2A1_ams	ams_es
21018A19-	STRUYCKBEKEN	Sint-Lambrechts-Woluwe	29,68	20	67	24,09	0	-1	0	-1	0	-1	0	-1	0	-1	0	-1	0	-1	0	-1	0	-1	0	-1	1	0
21018A20-	GEORGES HENRILAAN	Sint-Lambrechts-Woluwe	27,43	3256	11871	28,85	0	-1	0	-1	0	-1	0	-1	0	-1	0	-1	0	-1	0	-1	0	-1	0	-1	2	1
21018A21-	DE BROQUEVILLELAAN-NOORD	Sint-Lambrechts-Woluwe	20,51	3166	15437	29,63	0	-1	0	-1	0	-1	-1	-2	-1	-2	0	-1	0	-1	-1	-2	0	-1	0	-1	2	1
21018A22-	DE BROQUEVILLELAAN-ZUID	Sint-Lambrechts-Woluwe	12,01	1653	13758	28,22	0	-1	0	-1	0	-1	-1	-2	-1	-2	0	-1	0	-1	-1	-2	0	-1	0	-1	2	1
21018A24-	LAMBEAULAAN	Sint-Lambrechts-Woluwe	16,05	2152	13409	30,23	0	-1	0	-1	0	-1	0	-1	0	-1	0	-1	0	-1	0	-1	0	-1	0	-1	2	1
21018A30-	HEILIGE-FAMILIE	Sint-Lambrechts-Woluwe	10,94	1262	11537	26,56	0	-1	0	-1	0	-1	0	-1	0	-1	0	-1	0	-1	0	-1	1	0	0	-1	2	1
21018A311	SCHUMAN PARK	Sint-Lambrechts-Woluwe	11,32	2274	20089	25,75	0	-1	0	-1	0	-1	0	-1	0	-1	0	-1	0	-1	0	-1	1	0	0	-1	2	1
21018A32-	POPULIERENHOF	Sint-Lambrechts-Woluwe	6,77	471	6953	25,91	0	-1	0	-1	0	-1	0	-1	0	-1	0	-1	0	-1	0	-1	1	0	0	-1	2	1
21018A33-	NEERVELD	Sint-Lambrechts-Woluwe	39,29	2080	5294	25,83	0	-1	0	-1	0	-1	0	-1	0	-1	0	-1	0	-1	0	-1	1	0	0	-1	2	1
21018A34-	HOF TEN BERG-ZUID	Sint-Lambrechts-Woluwe	14,38	1170	8135	26,50	0	-1	0	-1	0	-1	0	-1	0	-1	0	-1	0	-1	0	-1	2	1	0	-1	2	1
21018A35-	HOF TEN BERG-NOORD	Sint-Lambrechts-Woluwe	11,54	1033	8950	26,71	0	-1	0	-1	0	-1	0	-1	0	-1	0	-1	0	-1	0	-1	2	1	0	-1	1	0
21018A371	GEMEENSCHAPPEN	Sint-Lambrechts-Woluwe	9,62	380	3950	29,94	0	-1	0	-1	0	-1	0	-1	-1	-2	0	-1	0	-1	0	-1	2	1	0	-1	2	1
21018A372	GEMEENSCHAPPEN	Sint-Lambrechts-Woluwe	34,05	0	0	32,75	0	-1	0	-1	0	-1	-1	-2	-1	-2	0	-1	0	-1	-1	-2	2	1	0	-1	2	1
21018A3MJ	GULLEDELLE	Sint-Lambrechts-Woluwe	37,23	2389	6418	27,82	0	-1	0	-1	0	-1	0	-1	0	-1	0	-1	0	-1	0	-1	2	1	0	-1	2	1
21018A41-	EUROPA	Sint-Lambrechts-Woluwe	6,99	1500	21461	26,08	0	-1	0	-1	0	-1	0	-1	0	-1	0	-1	0	-1	0	-1	0	-1	0	-1	2	1
21018A42-	VERVLOESEM	Sint-Lambrechts-Woluwe	18,32	1236	6745	25,93	0	-1	0	-1	0	-1	0	-1	0	-1	0	-1	0	-1	0	-1	1	0	0	-1	2	1
21018A43-	ROODEBEEK	Sint-Lambrechts-Woluwe	14,96	1003	6704	26,33	0	-1	0	-1	0	-1	0	-1	0	-1	0	-1	0	-1	0	-1	1	0	0	-1	2	1
21018A512	SCHILDERSWIJK	Sint-Lambrechts-Woluwe	11,56	1688	14604	25,71	0	-1	0	-1	0	-1	0	-1	0	-1	0	-1	0	-1	0	-1	0	-1	0	-1	2	1
21018A60-	ROODEBEEK PARK	Sint-Lambrechts-Woluwe	13,92	540	3879	26,53	0	-1	0	-1	0	-1	0	-1	0	-1	0	-1	0	-1	0	-1	1	0	0	-1	2	1
21018A61-	HEYDENBERG-OOST	Sint-Lambrechts-Woluwe	14,00	1886	13469	27,23	0	-1	0	-1	0	-1	0	-1	0	-1	0	-1	0	-1	0	-1	0	-1	0	-1	2	1
21018A62-	HEYDENBERG-WEST	Sint-Lambrechts-Woluwe	21,96	3443	15675	28,57	0	-1	0	-1	0	-1	0	-1	0	-1	0	-1	0	-1	0	-1	0	-1	0	-1	2	1
21018A631	STERREBEELDEN	Sint-Lambrechts-Woluwe	29,28	1691	5775	29,08	0	-1	0	-1	0	-1	0	-1	0	-1	0	-1	0	-1	0	-1	1	0	0	-1	2	1
21018A632	STERREBEELDEN	Sint-Lambrechts-Woluwe	8,43	0	0	39,48	0	-1	0	-1	0	-1	-1	-2	-1	-2	0	-1	0	-1	0	-1	2	1	1	0	2	1
21018A643	TWEE HUIZEN	Sint-Lambrechts-Woluwe	12,40	1860	15001	27,72	0	-1	0	-1	0	-1	0	-1	0	-1	0	-1	0	-1	0	-1	1	0	0	-1	2	1
21018A72-	KRUISDAGEN	Sint-Lambrechts-Woluwe	22,43	2312	10309	30,55	0	-1	0	-1	-1	-2	0	-1	0	-1	-1	-2	-1	-2	-1	-2	0	-1	0	-1	2	1
21018A81-	KAPELLEVELD-ZUID	Sint-Lambrechts-Woluwe	15,90	602	3786	23,63	0	-1	0	-1	0	-1	0	-1	0	-1	0	-1	0	-1	0	-1	0	-1	0	-1	1	0
21018A82-	LENNEKE MARE	Sint-Lambrechts-Woluwe	19,86	577	2906	25,18	0	-1	0	-1	0	-1	0	-1	0	-1	0	-1	0	-1	0	-1	0	-1	0	-1	2	1
21018A83-	KLAKKEDELLE	Sint-Lambrechts-Woluwe	19,67	978	4971	25,39	0	-1	0	-1	0	-1	0	-1	0	-1	0	-1	0	-1	0	-1	0	-1	0	-1	2	1
21018A84-	KAPELLEVELD-NOORDOOST	Sint-Lambrechts-Woluwe	19,76	783	3962	24,29	0	-1	0	-1	0	-1	0	-1	-1	-2	0	-1	0	-1	-1	-2	0	-1	0	-1	1	0
21018A87-	SINT-LUCAS	Sint-Lambrechts-Woluwe	61,71	943	1528	24,28	0	-1	0	-1	0	-1	0	-1	0	-1	0	-1	0	-1	0	-1	0	-1	0	-1	1	0
23016F00-	SINT-MARTENS-BODEGEM-CENTRUM	Sint-Martens-Bodegem	6,55	113	1725	14,96	0	1	-1	0	-1	0	0	1	0	1	-1	0	-1	0	0	1	0	1	0	1	0	1
23016F010	WESTHOEK	Sint-Martens-Bodegem	26,42	418	1582	14,34	0	1	0	1	0	1	0	1	0	1	0	1	0	1	0	1	0	1	0	1	0	1
23016F022	ZUIENHOEK	Sint-Martens-Bodegem	34,01	351	1032	13,97	0	1	0	1	0	1	0	1	0	1	0	1	0	1	0	1	0	1	0	1	0	1
23016F081	PERSONAATVELD	Sint-Martens-Bodegem	303,45	749	247	14,53	0	1	0	1	0	1	0	1	0	1	0	1	0	1	0	1	0	1	0	1	0	1
23016F19-	WOLSEM	Sint-Martens-Bodegem	47,03	127	270	15,50	0	1	0	1	0	1	0	1	0	1	0	1	0	1	0	1	0	1	0	1	0	1
21019A001	CENTRUM	Sint-Pieters-Woluwe	15,39	1597	10376	24,72	0	-1	0	-1	0	-1	0	-1	0	-1	0	-1	0	-1	0	-1	0	-1	0	-1	2	1
21019A01-	WOLUWELAAN	Sint-Pieters-Woluwe	23,39	720	3079	24,64	0	-1	0	-1	0	-1	0	-1	0	-1	0	-1	0	-1	0	-1	0	-1	0	-1	2	1
21019A02-	ZONNEGAARDE	Sint-Pieters-Woluwe	11,64	294	2525	25,87	0	-1	0	-1	0	-1	0	-1	-1	-2	0	-1	0	-1	0	-1	0	-1	0	-1	2	1
21019A03-	KAPITEIN PIRETLAAN	Sint-Pieters-Woluwe	8,53	1132	13274	24,74	0	-1	0	-1	0	-1	0	-1	0	-1	0	-1	0	-1	0	-1	0	-1	0	-1	2	1
21019A04-	EGGERICXSTRAAT	Sint-Pieters-Woluwe	8,57	1058	12351	26,68	0	-1	0	-1	0	-1	0	-1	-1	-2	0	-1	0	-1	0	-1	0	-1	0	-1	2	1
21019A052	DON BOSCO	Sint-Pieters-Woluwe	12,00	1008	8398	24,71	0	-1	0	-1	0	-1	0	-1	0	-1	0	-1	0	-1	0	-1	0	-1	0	-1	2	1
21019A09-	WOLUWEPARK	Sint-Pieters-Woluwe	61,37	5	8	23,31	0	-1	0	-1	0	-1	0	-1	0	-1	0	-1	0	-1	0	-1	0	-1	0	-1	2	1
21019A10-	STOKKEL	Sint-Pieters-Woluwe	26,33	2426	9215	24,15	0	-1	0	-1	-1	-2	0	-1	-1	-2	-1	-2	-1	-2	-1	-2	-1	-2	0	-1	2	1
21019A11-	DUIZENDMETERLAAN	Sint-Pieters-Woluwe	32,44	1018	3138	22,20	0	-1	0	-1	0	-1	0	-1	0	-1	0	-1	0	-1	0	-1	0	-1	0	-1	1	0
21019A12-	SCHERMLAAN	Sint-Pieters-Woluwe	21,39	608	2843	22,58	0	-1	0	-1	0	-1	0	-1	0	-1	0	-1	0	-1	0	-1	0	-1	0	-1	1	0
21019A131	KONKEL	Sint-Pieters-Woluwe	27,30	1659	6076	22,70	0	-1	0	-1	0	-1	0	-1	0	-1	0	-1	0	-1	0	-1	0	-1	0	-1	1	0
21019A14-	HERENDAL	Sint-Pieters-Woluwe	27,14	1694	6242	23,48	0	-1	0	-1	0	-1	0	-1	0	-1	0	-1	0	-1	0	-1	0	-1	0	-1	1	0
21019A15-	KAPELLEVELD	Sint-Pieters-Woluwe	25,03	1596	6375	23,89	0	-1	0	-1	-1	-2	0	-1	-1	-2	-1	-2	-1	-2	-1	-2	0	-1	0	-1	1	0
21019A20-	SINT-PAULUS	Sint-Pieters-Woluwe	29,98	1282	4276	22,00	0	-1	0	-1	0	-1	0	-1	0	-1	0	-1	0	-1	0	-1	0	-1	0	-1	2	1
21019A21-	MANOIR	Sint-Pieters-Woluwe	49,42	1564	3165	20,30	0	-1	0	-1	0	-1	0	-1	0	-1	0	-1	0	-1	0	-1	0	-1	0	-1	1	0
21019A22-	PUTDAAL	Sint-Pieters-Woluwe	45,72	683	1494	20,68	0	-1	0	-1	0	-1	0	-1	0	-1	0	-1	0	-1	0	-1	0	-1	0	-1	1	0
21019A231	KELLE	Sint-Pieters-Woluwe	9,75	1024	10504	22,86	0	-1	0	-1	0	-1	0	-1	0	-1	0	-1	0	-1	0	-1	0	-1	0	-1	2	1
21019A242	DREVEKENS	Sint-Pieters-Woluwe	13,23	1133	8567	22,48	0	-1	0	-1	0	-1	0	-1	0	-1	0	-1	0	-1	0	-1	0	-1	0	-1	1	0
21019A252	MONTGOLFIER	Sint-Pieters-Woluwe	19,91	1275	6403	22,77	0	-1	0	-1	0	-1	0	-1	0	-1	0	-1	0	-1	0	-1	0	-1	0	-1	1	0
21019A28-	MELLAERTS VIJVERS	Sint-Pieters-Woluwe	34,66	106	306	23,11	0	-1	0	-1	0	-1	0	-1	0	-1	0	-1	0	-1	0	-1	0	-1	0	-1	2	1
21019A30-	EGELANTIERENLAAN	Sint-Pieters-Woluwe	16,21	925	5708	23,57	0	-1	0	-1	0	-1	0	-1	0	-1	0	-1	0	-1	0	-1	0	-1	0	-1	2	1
21019A31-	BEMEL	Sint-Pieters-Woluwe	24,02	1283	5341	23,71	0	-1	0	-1	0	-1	0	-1	0	-1	0	-1	0	-1	0	-1	0	-1	0	-1	2	1
21019A32-	VOGELZANG	Sint-Pieters-Woluwe	38,89	2591	6662	22,87	0	-1	0	-1	0	-1	0	-1	0	-1	0	-1	0	-1	0	-1	0	-1	0	-1	1	0
21019A33-	MIMOSASLAAN	Sint-Pieters-Woluwe	15,00	1818	12119	24,50	0	-1	0	-1	0	-1	0	-1	0	-1	0	-1	0	-1	0	-1	0	-1	0	-1	2	1
21019A34-	EUROPAWIJK	Sint-Pieters-Woluwe	13,43	1123	8362	23,98	0	-1	0	-1	0	-1	0	-1	0	-1	0	-1	0	-1	0	-1	0	-1	0	-1	2	1
21019A35-	HORIZONLAAN	Sint-Pieters-Woluwe	26,24	1422	5419	25,60	0	-1	0	-1	0	-1	0	-1	0	-1	0	-1	0	-1	0	-1	0	-1	0	-1	2	1
21019A40-	SINT-ALEIDIS	Sint-Pieters-Woluwe	30,71	2849	9276	20,05	0	-1	0	-1	0	-1	0	-1	0	-1	0	-1	0	-1	0	-1	0	-1	0	-1	1	0
21019A41-	MOOI BOS-WIJK	Sint-Pieters-Woluwe	29,21	1079	3695	19,17	0	0	0	0	0	0	0	0	0	0	0	0	0	0	0	0	0	0	0	0	1	1
21019A42-	SALOMELAAN	Sint-Pieters-Woluwe	28,23	1262	4470	20,96	0	-1	0	-1	0	-1	0	-1	0	-1	0	-1	0	-1	0	-1	0	-1	0	-1	1	0
21019A43-	GROENE CORNICHE	Sint-Pieters-Woluwe	39,40	558	1416	20,26	0	-1	0	-1	0	-1	0	-1	0	-1	0	-1	0	-1	0	-1	0	-1	0	-1	1	0
21019A441	FAZANTENPARK	Sint-Pieters-Woluwe	15,85	341	2152	18,74	0	0	0	0	0	0	0	0	0	0	0	0	0	0	0	0	0	0	0	0	1	1
21019A45-	SCHROEFLAAN	Sint-Pieters-Woluwe	21,24	977	4600	21,92	0	-1	0	-1	0	-1	0	-1	0	-1	0	-1	0	-1	0	-1	0	-1	0	-1	1	0
21019A492	BOS	Sint-Pieters-Woluwe	62,08	0	0	19,00	0	0	0	0	0	0	0	0	0	0	0	0	0	0	0	0	0	0	0	0	1	1
21019A51-	SINT-MICHIELSCOLLEGE	Sint-Pieters-Woluwe	19,22	1717	8932	28,81	0	-1	0	-1	-1	-2	0	-1	-1	-2	-1	-2	-1	-2	-1	-2	0	-1	0	-1	2	1
21019A52-	HERTOGSTRAAT	Sint-Pieters-Woluwe	12,52	1373	10971	32,25	0	-1	-1	-2	-1	-2	-1	-2	-1	-2	-1	-2	-1	-2	-1	-2	0	-1	-1	-2	2	1
23094A0MJ1	ZAVENTEM IND. TERREIN-KEIBERG	Sint-Stevens-Woluwe	41,69	1	2	27,17	-1	-2	-1	-2	-1	-2	0	-1	0	-1	-1	-2	-1	-2	0	-1	0	-1	0	-1	1	0
23094A0MJ2	ZAVENTEM IND. TERREIN-KEIBERG	Sint-Stevens-Woluwe	47,26	0	0	34,42	0	-1	-1	-2	-2	-3	0	-1	0	-1	-2	-3	-2	-3	0	-1	2	1	2	1	0	-1
23094D000	SINT-STEVENS-WOLUWE-CENTRUM	Sint-Stevens-Woluwe	28,51	1383	4851	28,22	0	-1	0	-1	0	-1	0	-1	0	-1	0	-1	0	-1	0	-1	2	1	0	-1	2	1
23094D011	ST-STEVENS-WO-CENTRUM -AUTOW	Sint-Stevens-Woluwe	8,60	343	3987	32,49	0	-1	0	-1	0	-1	0	-1	-1	-2	0	-1	0	-1	0	-1	3	2	0	-1	2	1
23094D022	HOCKEY	Sint-Stevens-Woluwe	22,41	834	3721	31,39	0	-1	0	-1	0	-1	0	-1	0	-1	0	-1	0	-1	0	-1	3	2	0	-1	2	1
23094D031	ENENBOOM	Sint-Stevens-Woluwe	44,17	482	1091	26,85	0	-1	0	-1	0	-1	0	-1	0	-1	0	-1	0	-1	0	-1	2	1	0	-1	2	1
23094D04-	WOLUWEBOS	Sint-Stevens-Woluwe	6,06	256	4228	26,58	0	-1	0	-1	0	-1	0	-1	0	-1	0	-1	0	-1	0	-1	2	1	0	-1	1	0
23094D050	RIJMELGEM	Sint-Stevens-Woluwe	27,26	1560	5722	26,37	0	-1	0	-1	0	-1	0	-1	0	-1	0	-1	0	-1	1	0	2	1	1	0	2	1
23094D072	SMOLDERS - TREKKERS	Sint-Stevens-Woluwe	14,46	287	1985	29,67	0	-1	0	-1	0	-1	-1	-2	0	-1	0	-1	0	-1	0	-1	2	1	0	-1	2	1
23094D091	HEBRON	Sint-Stevens-Woluwe	22,95	41	179	24,21	0	-1	0	-1	0	-1	0	-1	0	-1	0	-1	0	-1	0	-1	1	0	0	-1	1	0
23094D0MJ1	LOZENBERG	Sint-Stevens-Woluwe	31,39	90	287	31,13	-1	-2	-2	-3	-2	-3	-1	-2	-2	-3	-2	-3	-2	-3	-2	-3	3	2	-2	-3	1	0

CODSEC	SECNAAM	deelgebied	opp (ha)	bev_2016	bvdh	Ref	G1A1	G1A1_es	G1A2	G1A2_es	G2A1	G2A1_es	G3A1	G3A1_es	G3A2	G3A2_es	G2A1_sl	sl_es	G2A1_ov	ov_es	G2A1_rm	rm_es	G1A1_dg	dg_es	G1A2_sn	sn_es	G2A1_ams	ams_es
23094D0MJ2	LOZENBERG	Sint-Stevens-Woluwe	33,02	0	0	36,07	-1	-2	-2	-3	-2	-3	-1	-2	-1	-2	-2	-3	-2	-3	-1	-2	3	2	-1	-2	1	0
23094D112	ST-STEVENS-WOLUWE LEUVENSEST\	Sint-Stevens-Woluwe	6,18	72	1166	29,77	0	-1	0	-1	0	-1	0	-1	0	-1	0	-1	0	-1	0	-1	2	1	0	-1	2	1
23094D123	HARENHEIDE - HORTENSIA	Sint-Stevens-Woluwe	21,48	776	3613	27,68	0	-1	0	-1	0	-1	0	-1	0	-1	0	-1	0	-1	0	-1	2	1	0	-1	2	1
23094D1841	BORREVELD	Sint-Stevens-Woluwe	4,25	174	4099	28,65	-1	-2	-1	-2	-1	-2	-1	-2	-1	-2	-1	-2	-1	-2	-1	-2	2	1	-1	-2	1	0
23094D1842	BORREVELD	Sint-Stevens-Woluwe	54,97	0	0	32,75	-1	-2	-1	-2	-2	-3	-1	-2	-1	-2	-2	-3	-2	-3	-1	-2	3	2	-1	-2	2	1
23094D1MJ	ST-STEVENS-WO KERKHOF-VLIEGV	Sint-Stevens-Woluwe	189,57	486	256	26,26	0	-1	0	-1	0	-1	0	-1	0	-1	0	-1	0	-1	0	-1	0	-1	0	-1	1	0
23094D213	ACACIA	Sint-Stevens-Woluwe	10,11	424	4195	27,76	-1	-2	-2	-3	-2	-3	-1	-2	-1	-2	-2	-3	-2	-3	-1	-2	2	1	-1	-2	1	0
23094D222	HOF TER EIKEN	Sint-Stevens-Woluwe	18,97	1500	7907	26,35	0	-1	0	-1	0	-1	0	-1	0	-1	0	-1	0	-1	0	-1	2	1	0	-1	2	1
23016B00-	SINT ULRIKS-KAPELLE-KERN	Sint-Ulriks-Kapelle	18,69	490	2622	16,88	0	0	-1	-1	-1	-1	-1	-1	-1	-1	-1	-1	-1	-1	-1	-1	-1	-1	-1	-1	1	1
23016B0811	AUTOSTRADE-ZUID-VERSPR. BEW.	Sint-Ulriks-Kapelle	248,06	1069	431	16,06	0	0	0	0	-1	-1	0	0	0	0	-1	-1	-1	-1	-1	-1	0	0	0	0	0	0
23016B0812	AUTOSTRADE-ZUID-VERSPR. BEW.	Sint-Ulriks-Kapelle	51,98	0	0	25,64	1	0	0	-1	-1	-2	0	-1	0	-1	-1	-2	-1	-2	-1	-2	0	-1	0	-1	1	0
23016B091	AUTOSTRADE-NOORD-NIEUWE MOL	Sint-Ulriks-Kapelle	119,48	127	106	18,79	0	0	0	0	0	0	0	0	0	0	0	0	0	0	0	0	0	0	0	0	0	0
23016B092	AUTOSTRADE-NOORD-NIEUWE MOL	Sint-Ulriks-Kapelle	42,53	0	0	30,05	1	0	0	-1	-1	-2	0	-1	0	-1	-1	-2	-1	-2	-1	-2	0	-1	0	-1	1	0
23016B112	SINT-WIVINA	Sint-Ulriks-Kapelle	8,25	153	1855	15,69	0	1	0	1	0	1	0	1	0	1	0	1	0	1	0	1	0	1	0	1	0	1
23016F032	DRIEHOFVELDEN	Sint-Ulriks-Kapelle	22,30	440	1973	14,66	0	1	0	1	0	1	0	1	0	1	0	1	0	1	0	1	0	1	0	1	0	1
23016F091	OOSTHOEK	Sint-Ulriks-Kapelle	74,00	109	147	13,83	0	1	0	1	0	1	0	1	0	1	0	1	0	1	0	1	0	1	0	1	0	1
23081A001	STEENOKKERZEEL-CENTRUM	Steenokkerzeel	49,16	607	1235	23,52	0	-1	0	-1	0	-1	0	-1	0	-1	0	-1	0	-1	0	-1	0	-1	0	-1	1	0
23081A01-	WAMBEEK	Steenokkerzeel	63,19	1193	1888	23,42	0	-1	0	-1	0	-1	0	-1	0	-1	0	-1	0	-1	0	-1	0	-1	0	-1	1	0
23081A022	VAN HAM	Steenokkerzeel	22,88	460	2011	22,71	0	-1	0	-1	0	-1	0	-1	0	-1	0	-1	0	-1	0	-1	0	-1	0	-1	1	0
23081A032	DIJKVELD	Steenokkerzeel	24,33	908	3732	22,25	0	-1	0	-1	0	-1	0	-1	0	-1	0	-1	0	-1	0	-1	0	-1	0	-1	1	0
23081A091	STEENOKKERZEEL - VERSPR. BEW.	Steenokkerzeel	103,72	79	76	21,03	0	-1	0	-1	0	-1	0	-1	0	-1	0	-1	0	-1	0	-1	0	-1	0	-1	1	0
23081A10-	HUMELGEM-KERN	Steenokkerzeel	43,40	895	2062	22,39	0	-1	0	-1	0	-1	0	-1	0	-1	0	-1	0	-1	0	-1	0	-1	0	-1	1	0
23081A191	HUMELGEM-VERSPREIDE BEWONIN(	Steenokkerzeel	78,30	93	119	20,59	0	-1	0	-1	0	-1	0	-1	0	-1	0	-1	0	-1	0	-1	0	-1	0	-1	1	0
23081A222	LATTOVELD	Steenokkerzeel	141,19	48	34	20,05	0	-1	0	-1	0	-1	0	-1	0	-1	0	-1	0	-1	0	-1	0	-1	0	-1	1	0
23081A2MJ	STEENOKKERZEEL VLIEGVELD	Steenokkerzeel	272,32	0	0	22,32	0	-1	0	-1	0	-1	0	-1	0	-1	0	-1	0	-1	0	-1	0	-1	0	-1	1	0
23081A311	ZONNEBOS - DUISTBOS	Steenokkerzeel	80,97	1434	1771	20,43	0	-1	0	-1	0	-1	0	-1	0	-1	0	-1	0	-1	0	-1	0	-1	0	-1	1	0
23081A3AJ	GROENVELD - HERTBLOK	Steenokkerzeel	52,87	851	1610	22,81	0	-1	0	-1	0	-1	0	-1	0	-1	0	-1	0	-1	0	-1	0	-1	0	-1	1	0
23094C001	STERREBEEK-CENTRUM	Sterrebeek	53,97	1624	3009	21,01	0	-1	0	-1	0	-1	0	-1	0	-1	0	-1	0	-1	0	-1	0	-1	0	-1	1	0
23094C010	MOORSELVELD	Sterrebeek	33,07	679	2053	19,34	0	0	0	0	0	0	0	0	0	0	0	0	0	0	0	0	0	0	0	0	1	1
23094C031	MUSSENHOEK	Sterrebeek	41,94	305	727	20,42	0	-1	0	-1	0	-1	0	-1	0	-1	0	-1	0	-1	0	-1	0	-1	0	-1	1	0
23094C0411	BOESBERG - LINDENBERG	Sterrebeek	62,47	1853	2966	22,80	0	-1	0	-1	-1	-2	-1	-2	-1	-2	-1	-2	-1	-2	-1	-2	0	-1	0	-1	1	0
23094C0412	BOESBERG - LINDENBERG	Sterrebeek	34,51	0	0	29,64	-1	-2	-1	-2	-1	-2	-1	-2	0	-1	-1	-2	-1	-2	-1	-2	2	1	-1	-2	1	0
23094C052	STERREBEEK STEENBERG	Sterrebeek	39,26	905	2305	20,05	0	-1	0	-1	0	-1	0	-1	0	-1	0	-1	0	-1	0	-1	0	-1	0	-1	1	0
23094C081	TERWENBERG	Sterrebeek	199,42	112	56	18,38	0	0	0	0	0	0	0	0	0	0	0	0	0	0	0	0	0	0	0	0	0	0
23094C091	VOSKAPEL - BOSDELLE	Sterrebeek	15,07	262	1739	24,53	0	-1	0	-1	0	-1	-1	-2	0	-1	0	-1	0	-1	0	-1	1	0	0	-1	1	0
23094C092	VOSKAPEL - BOSDELLE	Sterrebeek	79,88	0	0	26,64	0	-1	0	-1	-1	-2	-1	-2	0	-1	-1	-2	-1	-2	-1	-2	2	1	0	-1	1	0
23094C112	ZEEN	Sterrebeek	9,10	178	1955	20,85	0	-1	0	-1	0	-1	0	-1	0	-1	0	-1	0	-1	0	-1	0	-1	0	-1	1	0
23094C122	DEN VIER HUISKENS	Sterrebeek	105,95	1645	1553	21,15	0	-1	0	-1	0	-1	0	-1	0	-1	0	-1	0	-1	0	-1	0	-1	0	-1	1	0
23094C1321	WAND KERKVELD	Sterrebeek	18,66	142	761	23,33	0	-1	-1	-2	-1	-2	0	-1	-1	-2	-1	-2	-1	-2	-1	-2	0	-1	0	-1	1	0
23094C1322	WAND KERKVELD	Sterrebeek	53,73	0	0	24,83	0	-1	0	-1	-1	-2	-1	-2	0	-1	-1	-2	-1	-2	-1	-2	1	0	0	-1	1	0
23094C18-	STERREBEEK RENBAAN	Sterrebeek	54,83	0	0	18,82	0	0	0	0	0	0	0	0	0	0	0	0	0	0	0	0	0	0	0	0	0	0
23094C19-	ROT	Sterrebeek	90,38	59	65	18,56	0	0	0	0	0	0	0	0	0	0	0	0	0	0	0	0	0	0	0	0	0	0
23094C291	STERREBEEK - KERKVELD	Sterrebeek	9,25	277	2994	28,84	0	-1	0	-1	0	-1	-1	-2	0	-1	0	-1	0	-1	0	-1	2	1	0	-1	2	1
23094C292	STERREBEEK - KERKVELD	Sterrebeek	26,76	0	0	33,64	1	0	1	0	1	0	1	0	2	1	1	0	1	0	1	0	3	2	2	1	2	1
23025A5161	HELLEBEEK	Strombeek-Bever	38,15	787	2063	26,99	0	-1	-1	-2	-1	-2	1	0	0	-1	-1	-2	-1	-2	0	-1	0	-1	1	0	0	-1
23025A5162	HELLEBEEK	Strombeek-Bever	14,73	0	0	34,28	0	-1	-2	-3	-2	-3	2	1	2	1	-1	-2	-2	-3	2	1	0	-1	2	1	1	0
23025B00-	STROMBEEK-BEVER-CENTRUM	Strombeek-Bever	21,59	1860	8615	26,04	0	-1	-1	-2	-1	-2	1	0	0	-1	-1	-2	-1	-2	0	-1	0	-1	0	-1	1	0
23025B011	STROMBEEK-BEVER-CENTRUM-NOO	Strombeek-Bever	32,26	1647	5105	25,68	0	-1	-1	-2	-1	-2	1	0	0	-1	-1	-2	-1	-2	0	-1	0	-1	0	-1	0	-1
23025B021	ACACIA	Strombeek-Bever	15,07	857	5686	27,71	1	0	1	0	1	0	1	0	1	0	1	0	1	0	1	0	1	0	1	0	2	1
23025B031	BORREKENSVELD	Strombeek-Bever	18,42	1789	9714	27,11	2	1	1	0	1	0	2	1	2	1	1	0	1	0	2	1	1	0	2	1	2	1
23025B0421	RING	Strombeek-Bever	20,76	1146	5520	27,42	2	1	1	0	1	0	2	1	2	1	1	0	1	0	2	1	2	1	2	1	2	1
23025B0422	RING	Strombeek-Bever	25,61	0	0	36,07	3	2	2	1	3	2	3	2	3	2	3	2	3	2	3	2	3	2	3	2	3	2
23025B052	BAALHOEK	Strombeek-Bever	8,38	615	7339	27,12	1	0	0	-1	0	-1	0	-1	1	0	0	-1	0	-1	0	-1	0	-1	1	0	2	1
23025B0911	PARKING	Strombeek-Bever	3,88	41	1058	26,95	-1	-2	-2	-3	-1	-2	0	-1	-1	-2	-1	-2	-1	-2	0	-1	-1	-2	-1	-2	1	0
23025B0912	PARKING	Strombeek-Bever	58,66	0	0	34,19	1	0	-2	-3	0	-1	3	2	2	1	0	-1	0	-1	2	1	0	-1	2	1	2	1
23025B112	BLOEMENDAAL	Strombeek-Bever	39,69	3217	8105	26,15	0	-1	0	-1	-1	-2	0	-1	0	-1	-1	-2	-1	-2	0	-1	0	-1	0	-1	1	0
23025B1331	MOLENVELD	Strombeek-Bever	15,97	1306	8180	27,14	1	0	1	0	0	-1	1	0	1	0	0	-1	0	-1	1	0	1	0	1	0	2	1
23025B1332	MOLENVELD	Strombeek-Bever	11,90	0	0	32,47	3	2	3	2	3	2	3	2	3	2	3	2	3	2	3	2	3	2	3	2	3	2
23025B191	BEVER	Strombeek-Bever	88,43	82	93	23,44	1	0	0	-1	0	-1	1	0	1	0	0	-1	0	-1	1	0	1	0	1	0	2	1
23025B192	BEVER	Strombeek-Bever	61,22	0	0	29,53	2	1	1	0	1	0	2	1	2	1	1	0	0	-1	2	1	2	1	2	1	2	1
23025B2121	BEVERLINDE	Strombeek-Bever	33,35	606	1817	27,60	2	1	1	0	1	0	2	1	2	1	1	0	1	0	2	1	1	0	2	1	2	1
23025B2122	BEVERLINDE	Strombeek-Bever	10,25	0	0	32,80	3	2	3	2	3	2	3	2	3	2	3	2	3	2	3	2	3	2	3	2	3	2
23025A30-	VERBRANDE BRUG - KERN	Verbrande Brug	26,60	532	2000	19,65	0	0	0	0	0	0	0	0	0	0	0	0	0	0	0	0	0	0	0	0	1	1
23025A311	VERBRANDE BRUG - INDUSTRIE	Verbrande Brug	26,98	237	879	18,29	0	0	0	0	0	0	0	0	0	0	0	0	0	0	0	0	0	0	0	0	0	0
23025A332	KERSELAAR	Verbrande Brug	26,14	146	558	18,19	0	0	0	0	0	0	0	0	0	0	0	0	0	0	0	0	0	0	0	0	0	0
23025A372	DARSE	Verbrande Brug	70,87	14	20	19,84	0	0	0	0	0	0	0	0	0	0	0	0	0	0	0	0	0	0	0	0	1	1
23025A380	HEIDEVELD	Verbrande Brug	240,97	607	252	18,30	0	0	0	0	0	0	0	0	0	0	0	0	0	0	0	0	0	0	0	0	0	0
23025A473	SCHIPLAKEN	Verbrande Brug	94,21	14	15	20,60	0	-1	0	-1	0	-1	0	-1	0	-1	0	-1	0	-1	0	-1	0	-1	0	-1	1	0
23088A00-	VILVOORDE GROTE MARKT(CENTRUI	Vilvoorde	23,86	1783	7472	24,61	0	-1	0	-1	0	-1	0	-1	0	-1	0	-1	0	-1	0	-1	0	-1	0	-1	1	0
23088A01-	VILVOORDE LEUVENSESTR.(CENTR.)	Vilvoorde	24,51	2566	10471	25,80	0	-1	0	-1	0	-1	0	-1	0	-1	0	-1	0	-1	0	-1	0	-1	0	-1	1	0
23088A02-	HANSSENSPARK (CENTRUM)	Vilvoorde	23,79	1730	7273	26,37	0	-1	0	-1	0	-1	-1	-2	0	-1	0	-1	0	-1	0	-1	0	-1	0	-1	1	0
23088A03-	BROEK (CENTRUM)	Vilvoorde	50,43	1217	2413	26,71	0	-1	-1	-2	-1	-2	0	-1	0	-1	-1	-2	-1	-2	0	-1	0	-1	0	-1	1	0
23088A041	SLACHTHUISPLEIN (CENTRUM)	Vilvoorde	25,97	1858	7155	22,98	0	-1	0	-1	0	-1	0	-1	0	-1	0	-1	0	-1	0	-1	0	-1	0	-1	1	0
23088A08-	VILVOORDE KERKHOF (CENTRUM)	Vilvoorde	35,85	342	954	20,27	0	-1	0	-1	0	-1	0	-1	0	-1	0	-1	0	-1	0	-1	0	-1	0	-1	1	0
23088A0MP	VILVOORDE DARSE	Vilvoorde	133,48	0	0	19,24	0	0	0	0	0	0	0	0	0	0	0	0	0	0	0	0	0	0	0	0	1	1
23088A101	PERKSE STRAAT (FAUBOURG)	Vilvoorde	28,01	1471	5251	24,69	0	-1	0	-1	0	-1	0	-1	0	-1	0	-1	0	-1	0	-1	0	-1	0	-1	1	0
23088A13-	SINT-ANTONIUS (FAUBOURG)	Vilvoorde	8,25	631	7646	23,01	0	-1	0	-1	0	-1	0	-1	0	-1	0	-1	0	-1	0	-1	0	-1	0	-1	1	0
23088A14-	BLOEMENWIJK (FAUBOURG)	Vilvoorde	25,58	1107	4327	23,20	0	-1	0	-1	0	-1	0	-1	0	-1	0	-1	0	-1	0	-1	0	-1	0	-1	1	0
23088A152	RIJKSTUINBOUWSCHOOL (FAUBOUR	Vilvoorde	30,51	396	1298	22,50	0	-1	0	-1	0	-1	0	-1	0	-1	0	-1	0	-1	0	-1	0	-1	0	-1	1	0
23088A17-	MIMA (FAUBOURG)	Vilvoorde	90,66	489	539	25,18	0	-1	0	-1	0	-1	0	-1	0	-1	0	-1	0	-1	0	-1	0	-1	0	-1	1	0
23088A670	TEN HALVE (CENTRUM)	Vilvoorde	62,76	184	293	19,81	0	0	0	0	0	0	0	0	0	0	0	0	0	0	0	0	0	0	0	0	1	1

CODSEC	SECNAAM	deelgebied	opp (ha)	bev_2016	bvdh	Ref	G1A1	G1A1_es	G1A2	G1A2_es	G2A1	G2A1_es	G3A1	G3A1_es	G3A2	G3A2_es	G2A1_sl	sl_es	G2A1_ov	ov_es	G2A1_rm	rm_es	G1A1_dg	dg_es	G1A2_sn	sn_es	G2A1_ams	ams_es
23088A77-	SCHAARBEEKLEI (CENTRUM)	Vilvoorde	54,77	139	254	29,69	0	-1	-1	-2	-1	-2	-1	-2	0	-1	-1	-2	-1	-2	0	-1	0	-1	0	-1	1	0
23088A812	DUCHE (CENTRUM)	Vilvoorde	27,01	1293	4786	21,56	0	-1	0	-1	0	-1	0	-1	0	-1	0	-1	0	-1	0	-1	0	-1	0	-1	1	0
23088A82-	VILVOORDE MECHELSE STWG. - HEN	Vilvoorde	25,88	1884	7280	23,22	0	-1	0	-1	0	-1	0	-1	0	-1	0	-1	0	-1	0	-1	0	-1	0	-1	1	0
23088A830	FAR WEST (CENTRUM)	Vilvoorde	65,05	4520	6949	22,22	0	-1	0	-1	0	-1	0	-1	0	-1	0	-1	0	-1	0	-1	0	-1	0	-1	1	0
23088A84-	FAR WEST - DUCHEHOF (CENTRUM)	Vilvoorde	9,04	607	6712	21,56	0	-1	0	-1	0	-1	0	-1	0	-1	0	-1	0	-1	0	-1	0	-1	0	-1	1	0
21007A00-	CENTRUM SINT-DENIJS	Vorst-Sint-Gillis	29,43	3225	10958	28,52	0	-1	0	-1	0	-1	0	-1	0	-1	0	-1	0	-1	0	-1	0	-1	0	-1	2	1
21007A01-	PASTOOR ARSWIJK	Vorst-Sint-Gillis	14,39	1311	9108	27,87	0	-1	0	-1	0	-1	0	-1	0	-1	0	-1	0	-1	0	-1	0	-1	0	-1	2	1
21007A02-	STUART MERRIL	Vorst-Sint-Gillis	10,56	592	5605	25,82	0	-1	0	-1	0	-1	0	-1	0	-1	0	-1	0	-1	0	-1	0	-1	0	-1	1	0
21007A03-	VORSTSE HAARD - FAMILIE	Vorst-Sint-Gillis	6,70	1130	16866	27,11	0	-1	0	-1	0	-1	0	-1	0	-1	0	-1	0	-1	0	-1	0	-1	0	-1	2	1
21007A04-	VORSTSE HAARD - MADELON	Vorst-Sint-Gillis	3,66	657	17936	27,29	0	-1	0	-1	0	-1	0	-1	0	-1	0	-1	0	-1	0	-1	0	-1	0	-1	2	1
21007A05-	NEERSTALLE	Vorst-Sint-Gillis	13,00	912	7014	26,46	0	-1	0	-1	0	-1	0	-1	0	-1	0	-1	0	-1	0	-1	0	-1	0	-1	2	1
21007A06-	KATANGA	Vorst-Sint-Gillis	2,83	669	23620	29,87	0	-1	0	-1	0	-1	0	-1	0	-1	0	-1	0	-1	0	-1	0	-1	0	-1	2	1
21007A0711	BOLLINCKX	Vorst-Sint-Gillis	96,37	983	1020	27,62	0	-1	0	-1	0	-1	0	-1	0	-1	0	-1	0	-1	0	-1	0	-1	0	-1	2	1
21007A0712	BOLLINCKX	Vorst-Sint-Gillis	27,88	0	0	29,32	0	-1	0	-1	0	-1	0	-1	0	-1	0	-1	0	-1	0	-1	0	-1	0	-1	2	1
21007A0821	BEMPT	Vorst-Sint-Gillis	34,82	64	184	27,71	0	-1	0	-1	0	-1	0	-1	0	-1	0	-1	0	-1	0	-1	0	-1	0	-1	2	1
21007A0822	BEMPT	Vorst-Sint-Gillis	32,44	0	0	32,00	0	-1	0	-1	0	-1	0	-1	0	-1	0	-1	0	-1	0	-1	0	-1	0	-1	2	1
21007A101	BOERGONDIE	Vorst-Sint-Gillis	16,53	2753	16650	27,97	0	-1	0	-1	0	-1	0	-1	0	-1	0	-1	0	-1	0	-1	0	-1	0	-1	2	1
21007A111	MESSIDOR I	Vorst-Sint-Gillis	9,85	540	5485	26,11	0	-1	0	-1	0	-1	0	-1	0	-1	0	-1	0	-1	0	-1	0	-1	0	-1	1	0
21007A12-	HAVESKERKE	Vorst-Sint-Gillis	5,69	253	4444	25,58	0	-1	0	-1	0	-1	0	-1	0	-1	0	-1	0	-1	0	-1	0	-1	0	-1	1	0
21007A132	DENAYERSTRAAT	Vorst-Sint-Gillis	2,05	154	7516	26,38	0	-1	0	-1	0	-1	0	-1	0	-1	0	-1	0	-1	0	-1	0	-1	0	-1	1	0
21007A142	MONTE CARLO	Vorst-Sint-Gillis	10,54	1405	13332	27,63	0	-1	0	-1	0	-1	0	-1	0	-1	0	-1	0	-1	0	-1	0	-1	0	-1	2	1
21007A201	ROOSENDAALSTRAAT	Vorst-Sint-Gillis	22,44	2546	11345	26,82	0	-1	0	-1	0	-1	0	-1	0	-1	0	-1	0	-1	0	-1	0	-1	0	-1	2	1
21007A21-	MAGNANERIE	Vorst-Sint-Gillis	2,30	522	22745	26,36	0	-1	0	-1	0	-1	0	-1	0	-1	0	-1	0	-1	0	-1	0	-1	0	-1	1	0
21007A239	NEPTUNUSLAAN I	Vorst-Sint-Gillis	14,01	3057	21825	27,67	0	-1	0	-1	0	-1	0	-1	0	-1	0	-1	0	-1	0	-1	0	-1	0	-1	2	1
21007A242	GLOBE	Vorst-Sint-Gillis	2,74	585	21386	27,24	0	-1	0	-1	0	-1	0	-1	0	-1	0	-1	0	-1	0	-1	0	-1	0	-1	2	1
21007A252	MESSIDOR II	Vorst-Sint-Gillis	1,64	274	16668	26,72	0	-1	0	-1	0	-1	0	-1	0	-1	0	-1	0	-1	0	-1	0	-1	0	-1	2	1
21007A291	VORST NATIONAAL - STADION	Vorst-Sint-Gillis	10,38	1	10	26,95	0	-1	0	-1	0	-1	0	-1	0	-1	0	-1	0	-1	0	-1	0	-1	0	-1	2	1
21007A373	GERIJSTRAAT	Vorst-Sint-Gillis	25,91	27	104	29,44	0	-1	0	-1	0	-1	0	-1	0	-1	0	-1	0	-1	0	-1	0	-1	0	-1	2	1
21007A40-	LUTTREBRUG	Vorst-Sint-Gillis	9,42	2051	21779	30,46	0	-1	0	-1	0	-1	0	-1	0	-1	0	-1	0	-1	0	-1	0	-1	0	-1	2	1
21007A41-	LUTTREBRUG-WEST	Vorst-Sint-Gillis	5,05	538	10643	31,33	0	-1	0	-1	0	-1	0	-1	0	-1	0	-1	0	-1	0	-1	0	-1	0	-1	2	1
21007A50-	BERANGER	Vorst-Sint-Gillis	14,49	3099	21381	29,95	0	-1	0	-1	0	-1	0	-1	0	-1	0	-1	0	-1	0	-1	0	-1	0	-1	2	1
21007A51-	KASTANJE	Vorst-Sint-Gillis	7,37	995	13508	28,34	0	-1	0	-1	0	-1	0	-1	0	-1	0	-1	0	-1	0	-1	0	-1	0	-1	2	1
21007A52-	VAN VOLXEM - KLEIN INDUSTRIE	Vorst-Sint-Gillis	9,66	832	8614	29,92	0	-1	0	-1	0	-1	0	-1	0	-1	0	-1	0	-1	0	-1	0	-1	0	-1	2	1
21007A53-	WIELEMANS CEUPPENS	Vorst-Sint-Gillis	15,07	2712	17993	31,51	0	-1	0	-1	0	-1	0	-1	0	-1	0	-1	0	-1	0	-1	0	-1	0	-1	2	1
21007A541	LYCEUM	Vorst-Sint-Gillis	4,29	650	15141	31,37	0	-1	0	-1	0	-1	0	-1	0	-1	0	-1	0	-1	0	-1	0	-1	0	-1	2	1
21007A552	KONINGIN MARIE - HENRIETTE	Vorst-Sint-Gillis	6,22	241	3876	29,91	0	-1	0	-1	0	-1	0	-1	0	-1	0	-1	0	-1	0	-1	0	-1	0	-1	2	1
21007A60-	SINT-ANTONIUS	Vorst-Sint-Gillis	14,82	4594	31001	31,97	0	-1	0	-1	0	-1	0	-1	0	-1	0	-1	0	-1	0	-1	0	-1	0	-1	2	1
21007A61-	MONTENEGROSTRAAT	Vorst-Sint-Gillis	17,30	5372	31043	31,65	0	-1	0	-1	0	-1	0	-1	0	-1	0	-1	0	-1	0	-1	0	-1	0	-1	2	1
21007A70-	HOOGTEPUNT HONDERD	Vorst-Sint-Gillis	21,84	3189	14603	29,50	0	-1	0	-1	0	-1	0	-1	0	-1	0	-1	0	-1	0	-1	0	-1	0	-1	2	1
21007A71-	ALSEMBERGSE STEENWEG	Vorst-Sint-Gillis	3,24	1230	37980	33,27	0	-1	0	-1	0	-1	0	-1	0	-1	0	-1	0	-1	0	-1	0	-1	0	-1	2	1
21007A72-	MOLIERE	Vorst-Sint-Gillis	27,04	4492	16613	29,59	0	-1	0	-1	0	-1	0	-1	0	-1	0	-1	0	-1	0	-1	0	-1	0	-1	2	1
21007A73-	BERCKENDAELSTRAAT	Vorst-Sint-Gillis	25,37	2199	8666	30,23	0	-1	0	-1	0	-1	0	-1	0	-1	0	-1	0	-1	0	-1	0	-1	0	-1	2	1
21007A75-	STEEKSPELSTRAAT	Vorst-Sint-Gillis	5,35	1038	19420	29,37	0	-1	0	-1	0	-1	0	-1	0	-1	0	-1	0	-1	0	-1	0	-1	0	-1	2	1
21007A783	PARK VAN VORST	Vorst-Sint-Gillis	18,07	498	2755	31,69	0	-1	0	-1	0	-1	0	-1	0	-1	0	-1	0	-1	0	-1	0	-1	0	-1	2	1
21007A79-	DUDENPARK	Vorst-Sint-Gillis	30,57	11	36	28,28	0	-1	0	-1	0	-1	0	-1	0	-1	0	-1	0	-1	0	-1	0	-1	0	-1	2	1
21007A814	VILLAS - KEMMELBERG	Vorst-Sint-Gillis	1,23	186	15157	32,86	0	-1	0	-1	0	-1	0	-1	0	-1	0	-1	0	-1	0	-1	0	-1	0	-1	2	1
21013A00-	GEMEENTEHUIS	Vorst-Sint-Gillis	15,29	3624	23704	31,35	0	-1	0	-1	0	-1	0	-1	0	-1	0	-1	0	-1	0	-1	0	-1	0	-1	2	1
21013A01-	SPANJESTRAAT	Vorst-Sint-Gillis	15,47	3283	21223	31,45	0	-1	0	-1	0	-1	0	-1	0	-1	0	-1	0	-1	0	-1	0	-1	0	-1	2	1
21013A02-	CAPOUILLETSTRAAT	Vorst-Sint-Gillis	18,12	3132	17285	32,50	0	-1	0	-1	0	-1	0	-1	0	-1	0	-1	0	-1	0	-1	0	-1	0	-1	2	1
21013A031	AMAZONESTRAAT	Vorst-Sint-Gillis	8,13	1385	17031	31,32	0	-1	0	-1	0	-1	0	-1	0	-1	0	-1	0	-1	0	-1	0	-1	0	-1	2	1
21013A04-	GEVANGENIS	Vorst-Sint-Gillis	14,98	1740	11612	30,13	0	-1	0	-1	0	-1	0	-1	0	-1	0	-1	0	-1	0	-1	0	-1	0	-1	2	1
21013A052	FAIDERSTRAAT	Vorst-Sint-Gillis	10,27	1328	12935	32,32	0	-1	0	-1	0	-1	0	-1	0	-1	0	-1	0	-1	0	-1	0	-1	0	-1	2	1
21013A101	VOORPLEIN	Vorst-Sint-Gillis	9,46	2580	27265	34,16	0	-1	0	-1	0	-1	0	-1	0	-1	0	-1	0	-1	0	-1	0	-1	0	-1	2	1
21013A102	VOORPLEIN	Vorst-Sint-Gillis	1,17	429	36613	34,27	0	-1	0	-1	0	-1	0	-1	0	-1	0	-1	0	-1	0	-1	0	-1	0	-1	2	1
21013A11-	PARMASTRAAT	Vorst-Sint-Gillis	12,93	1792	13859	32,37	0	-1	0	-1	0	-1	0	-1	0	-1	0	-1	0	-1	0	-1	0	-1	0	-1	2	1
21013A121	WILLEM TELL-ZUID	Vorst-Sint-Gillis	2,46	881	35744	33,48	0	-1	0	-1	0	-1	0	-1	0	-1	0	-1	0	-1	0	-1	0	-1	0	-1	2	1
21013A13-	DETHYSTRAAT	Vorst-Sint-Gillis	6,99	2392	34223	33,26	0	-1	0	-1	0	-1	0	-1	0	-1	0	-1	0	-1	0	-1	0	-1	0	-1	2	1
21013A151	METAALSTRAAT	Vorst-Sint-Gillis	7,57	1934	25541	32,78	0	-1	0	-1	0	-1	0	-1	0	-1	0	-1	0	-1	0	-1	0	-1	0	-1	2	1
21013A201	ENGELANDSTRAAT	Vorst-Sint-Gillis	13,50	2288	16953	37,74	0	-1	0	-1	0	-1	-1	-2	-1	-2	0	-1	0	-1	0	-1	0	-1	0	-1	2	1
21013A211	FONTAINAS	Vorst-Sint-Gillis	8,04	2403	29901	34,73	0	-1	0	-1	0	-1	0	-1	-1	-2	0	-1	0	-1	0	-1	0	-1	0	-1	2	1
21013A22-	REGIEN	Vorst-Sint-Gillis	11,16	3823	34247	32,53	0	-1	0	-1	0	-1	0	-1	0	-1	0	-1	0	-1	0	-1	0	-1	0	-1	2	1
21013A23-	KONINGSLAAN	Vorst-Sint-Gillis	8,40	1516	18045	34,54	0	-1	0	-1	0	-1	0	-1	0	-1	0	-1	0	-1	0	-1	0	-1	0	-1	2	1
21013A242	BETHLEHEMPLEIN	Vorst-Sint-Gillis	7,44	1923	25830	33,49	0	-1	0	-1	0	-1	0	-1	0	-1	0	-1	0	-1	0	-1	0	-1	0	-1	2	1
21013A252	DENEMARKENSTRAAT	Vorst-Sint-Gillis	6,51	2183	33518	35,41	0	-1	0	-1	0	-1	0	-1	-1	-2	0	-1	0	-1	0	-1	0	-1	0	-1	2	1
21013A2MJ	ZUIDSTATION	Vorst-Sint-Gillis	24,26	26	107	34,67	0	-1	0	-1	0	-1	0	-1	0	-1	0	-1	0	-1	0	-1	0	-1	0	-1	2	1
21013A40-	BARREEL	Vorst-Sint-Gillis	7,82	2097	26805	34,73	0	-1	0	-1	0	-1	0	-1	0	-1	0	-1	0	-1	0	-1	0	-1	0	-1	2	1
21013A41-	VILLALAAN	Vorst-Sint-Gillis	8,52	2675	31403	32,26	0	-1	0	-1	0	-1	0	-1	0	-1	0	-1	0	-1	0	-1	0	-1	0	-1	2	1
21013A422	CRICKXSTRAAT	Vorst-Sint-Gillis	6,34	2970	46870	32,91	0	-1	0	-1	0	-1	0	-1	0	-1	0	-1	0	-1	0	-1	0	-1	0	-1	2	1
21013A51-	GULDENVLIESLAAN	Vorst-Sint-Gillis	10,59	1827	17259	38,38	0	-1	0	-1	-1	-2	0	-1	0	-1	-1	-2	-1	-2	0	-1	0	-1	1	0	2	1
21013A522	SCHOTLANDSTRAAT	Vorst-Sint-Gillis	7,83	1926	24587	33,26	0	-1	0	-1	0	-1	0	-1	0	-1	0	-1	0	-1	0	-1	0	-1	0	-1	2	1
23002A112	LINDENDRIES	Walfergem	32,05	708	2209	14,97	0	1	0	1	0	1	0	1	0	1	0	1	0	1	0	1	0	1	0	1	1	2
23002A123	ZITTERT	Walfergem	148,21	1517	1024	15,74	0	1	0	1	0	1	0	1	0	1	0	1	0	1	0	1	0	1	0	1	1	2
23002A181	WOLFROT	Walfergem	136,76	72	53	14,62	0	1	0	1	0	1	0	1	0	1	0	1	0	1	0	1	0	1	0	1	0	1
23102A00-	WEMMEL-CENTRUM	Wemmel	41,17	2347	5701	20,29	-1	-2	-1	-2	0	-1	0	-1	0	-1	0	-1	0	-1	0	-1	-1	-2	0	-1	1	0
23102A011	VIJVERS - DIJK	Wemmel	20,73	858	4140	22,18	-1	-2	-1	-2	-1	-2	0	-1	0	-1	-1	-2	-1	-2	-1	-2	-1	-2	0	-1	0	-1
23102A022	OBBERG	Wemmel	16,54	431	2606	20,75	0	-1	-1	-2	-1	-2	0	-1	0	-1	-1	-2	-1	-2	0	-1	0	-1	0	-1	0	-1
23102A033	UILENSPIEGEL	Wemmel	34,85	596	1710	17,46	0	0	0	0	0	0	0	0	0	0	0	0	0	0	0	0	-1	-1	0	0	1	1
23102A044	WINDBERG	Wemmel	40,80	1044	2559	17,56	0	0	0	0	0	0	0	0	0	0	0	0	0	0	0	0	0	0	0	0	1	1
23102A052	WEMMEL PARK	Wemmel	24,92	695	2789	19,32	-1	-1	-1	-1	0	0	0	0	-1	-1	0	0	0	0	0	0	-1	-1	0	0	1	1
23102A091	MOTTE - HAMSE HOEK - HOLLAND	Wemmel	121,09	54	45	16,55	0	0	0	0	0	0	0	0	0	0	0	0	0	0	0	0	0	0	0	0	1	1
23102A10-	SINT-INGELBERTUS	Wemmel	37,85	3160	8349	25,82	-1	-2	-2	-3	-1	-2	0	-1	1	0	-1	-2	-1	-2	-1	-2	-1	-2	0	-1	0	-1

CODSEC	SECNAAM	deelgebied	opp (ha)	bev_2016	bvdh	Ref	G1A1	G1A1_es	G1A2	G1A2_es	G2A1	G2A1_es	G3A1	G3A1_es	G3A2	G3A2_es	G2A1_sl	sl_es	G2A1_ov	ov_es	G2A1_rm	rm_es	G1A1_dg	dg_es	G1A2_sn	sn_es	G2A1_ams	ams_es
23102A11-	DE LIMBURGSE STRIRUM	Wemmel	18,80	1692	8999	26,38	1	0	-1	-2	-1	-2	1	0	2	1	0	-1	1	0	0	-1	0	-1	1	0	1	0
23102A122	WINKEL	Wemmel	58,57	1840	3142	21,37	0	-1	-1	-2	-1	-2	0	-1	0	-1	-1	-2	-1	-2	0	-1	0	-1	0	-1	1	0
23102A132	DOREKENSVELD	Wemmel	14,54	249	1712	21,54	0	-1	-2	-3	-1	-2	0	-1	0	-1	-1	-2	-1	-2	-1	-2	0	-1	0	-1	0	-1
23102A143	LAEKENVELD	Wemmel	21,87	115	526	26,32	0	-1	-2	-3	-1	-2	1	0	1	0	-1	-2	-2	-3	0	-1	0	-1	1	0	1	0
23102A1911	RING - EMPERBLOK	Wemmel	9,07	305	3362	25,84	-1	-2	-2	-3	-2	-3	0	-1	0	-1	-1	-2	-1	-2	-1	-2	-1	-2	0	-1	0	-1
23102A1912	RING - EMPERBLOK	Wemmel	85,66	0	0	27,77	-1	-2	-2	-3	-2	-3	0	-1	1	0	-2	-3	-2	-3	-2	-3	-1	-2	-1	-2	-2	-3
23102A211	ROMEINSE STEENWEG	Wemmel	12,52	469	3746	30,47	0	-1	-2	-3	-1	-2	2	1	2	1	-2	-3	2	1	0	-1	-1	-2	0	-1	1	0
23102A212	ROMEINSE STEENWEG	Wemmel	29,72	0	0	33,29	-2	-3	-3	-4	-2	-3	2	1	2	1	-2	-3	-2	-3	-2	-3	-2	-3	-1	-2	-1	-2
23103A000	OPPEM - KERN	Wezembeek-Oppem	46,81	1605	3429	22,56	0	-1	0	-1	0	-1	0	-1	0	-1	0	-1	0	-1	0	-1	0	-1	0	-1	1	0
23103A010	LANGE DELLE	Wezembeek-Oppem	15,92	388	2438	20,10	0	-1	0	-1	0	-1	0	-1	0	-1	0	-1	0	-1	0	-1	0	-1	0	-1	1	0
23103A02-	VOSBERG - SOCIALE WONINGEN	Wezembeek-Oppem	4,26	239	5610	21,74	0	-1	0	-1	0	-1	0	-1	0	-1	0	-1	0	-1	0	-1	0	-1	0	-1	1	0
23103A03-	DE GRUNNE	Wezembeek-Oppem	74,82	2373	3172	21,77	0	-1	0	-1	0	-1	0	-1	0	-1	0	-1	0	-1	0	-1	0	-1	0	-1	1	0
23103A04-	BAN - EIK - SOCIALE WONINGEN	Wezembeek-Oppem	25,10	1247	4968	20,79	0	-1	0	-1	0	-1	0	-1	0	-1	0	-1	0	-1	0	-1	0	-1	0	-1	1	0
23103A091	VURENVELD	Wezembeek-Oppem	72,40	132	182	20,07	0	-1	0	-1	0	-1	0	-1	0	-1	0	-1	0	-1	0	-1	0	-1	0	-1	1	0
23103A112	GRENSSTRAAT	Wezembeek-Oppem	30,17	475	1575	19,45	0	0	0	0	0	0	0	0	0	0	0	0	0	0	0	0	0	0	0	0	1	1
23103A201	SCHONE LUCHT - PLATEAU	Wezembeek-Oppem	94,63	3103	3279	24,45	0	-1	0	-1	0	-1	0	-1	0	-1	0	-1	0	-1	0	-1	0	-1	0	-1	1	0
23103A202	SCHONE LUCHT - PLATEAU	Wezembeek-Oppem	14,30	0	0	31,07	0	-1	0	-1	0	-1	0	-1	-1	-2	0	-1	0	-1	0	-1	0	-1	1	0	1	0
23103A214	FUJI - ZIKKELENBERG	Wezembeek-Oppem	42,15	720	1708	21,79	0	-1	0	-1	0	-1	0	-1	0	-1	0	-1	0	-1	0	-1	0	-1	0	-1	1	0
23103A30-	WEZEMBEEK - KERN	Wezembeek-Oppem	26,68	879	3295	24,39	0	-1	0	-1	-1	-2	0	-1	-1	-2	-1	-2	-1	-2	0	-1	0	-1	0	-1	1	0
23103A31-	VUILBEEK	Wezembeek-Oppem	50,76	1260	2482	22,49	0	-1	0	-1	0	-1	0	-1	0	-1	0	-1	0	-1	0	-1	0	-1	0	-1	1	0
23103A321	SINT-ROCHUS	Wezembeek-Oppem	16,65	502	3016	25,90	0	-1	0	-1	0	-1	0	-1	0	-1	0	-1	0	-1	0	-1	0	-1	0	-1	1	0
23103A322	SINT-ROCHUS	Wezembeek-Oppem	15,83	0	0	29,89	0	-1	0	-1	-1	-2	0	-1	0	-1	-1	-2	-1	-2	0	-1	0	-1	0	-1	1	0
23103A330	WARANDEBERG - SOCIALE WONINGI	Wezembeek-Oppem	16,14	358	2219	22,80	-1	-2	0	-1	-1	-2	-1	-2	-1	-2	-1	-2	-1	-2	0	-1	0	-1	0	-1	1	0
23103A342	WARANDEPARK	Wezembeek-Oppem	25,21	201	797	22,68	0	-1	0	-1	-1	-2	0	-1	0	-1	-1	-2	-1	-2	0	-1	0	-1	0	-1	1	0
23103A391	LANGE EIK	Wezembeek-Oppem	70,01	213	304	21,24	0	-1	0	-1	0	-1	0	-1	0	-1	0	-1	0	-1	0	-1	0	-1	0	-1	1	0
23094A00-	ZAVENTEM-CENTRUM	Zaventem	17,28	1101	6371	25,24	0	-1	-1	-2	-1	-2	0	-1	0	-1	-1	-2	-1	-2	-1	-2	1	0	0	-1	1	0
23094A010	HOOGSTRAAT	Zaventem	21,10	1404	6653	25,39	-1	-2	0	-1	0	-1	1	0	-1	-2	0	-1	0	-1	0	-1	0	-1	0	-1	1	0
23094A02-	KOUTER	Zaventem	49,13	1821	3706	24,14	0	-1	-1	-2	-1	-2	0	-1	0	-1	-1	-2	-1	-2	0	-1	1	0	0	-1	1	0
23094A031	DAAL	Zaventem	57,03	1347	2362	27,08	-1	-2	-2	-3	-2	-3	0	-1	-1	-2	-2	-3	-2	-3	-2	-3	1	0	-1	-2	0	-1
23094A032	DAAL	Zaventem	14,94	0	0	34,59	0	-1	-2	-3	-2	-3	0	-1	1	0	-2	-3	-2	-3	-1	-2	2	1	2	1	0	-1
23094A041	KEIBERG	Zaventem	11,23	861	7670	26,69	0	-1	0	-1	-1	-2	0	-1	0	-1	-1	-2	-1	-2	0	-1	1	0	1	0	1	0
23094A05-	VILVOORDELAAN	Zaventem	17,02	1140	6700	26,28	-1	-2	0	-1	0	-1	1	0	0	-1	0	-1	0	-1	0	-1	-1	-2	0	-1	2	1
23094A0721	ZAVENTEM LEUVENSESTEENWEG	Zaventem	109,98	63	57	26,31	0	-1	-1	-2	-1	-2	-1	-2	-1	-2	-1	-2	-1	-2	-1	-2	2	1	0	-1	1	0
23094A0722	ZAVENTEM LEUVENSESTEENWEG	Zaventem	47,73	0	0	35,92	0	-1	-1	-2	-1	-2	-1	-2	0	-1	-1	-2	-1	-2	-1	-2	3	2	0	-1	2	1
23094A081	IMBROEK	Zaventem	67,04	373	556	21,92	0	-1	0	-1	0	-1	0	-1	0	-1	0	-1	0	-1	0	-1	1	0	0	-1	1	0
23094A11-	RODE CITE	Zaventem	21,28	998	4689	27,75	-1	-2	0	-1	0	-1	1	0	0	-1	0	-1	0	-1	0	-1	0	-1	1	0	1	0
23094A12-	WITTE CITE	Zaventem	19,05	896	4704	25,44	-1	-2	0	-1	0	-1	0	-1	0	-1	0	-1	0	-1	0	-1	0	-1	0	-1	1	0
23094A13-	FAZANTENLAAN -SOCIALE WONINGE	Zaventem	4,10	377	9204	24,50	-1	-2	-2	-3	-1	-2	0	-1	-1	-2	-1	-2	-1	-2	-1	-2	1	0	-1	-2	0	-1
23094A15-	DE HOEK	Zaventem	39,46	1600	4055	27,37	0	-1	-1	-2	-1	-2	0	-1	0	-1	-1	-2	-1	-2	0	-1	0	-1	0	-1	1	0
23094A172	MAALBEEKWEG	Zaventem	16,41	11	67	29,96	1	0	-2	-3	-2	-3	0	-1	0	-1	-2	-3	-2	-3	0	-1	2	1	0	-1	0	-1
23094A231	WATERTOREN	Zaventem	32,32	1267	3920	23,35	0	-1	0	-1	0	-1	0	-1	0	-1	0	-1	0	-1	0	-1	0	-1	0	-1	1	0
23094A2MJ	ZAVENTEM VLIEGHAVEN	Zaventem	220,10	0	0	23,52	0	-1	0	-1	0	-1	0	-1	0	-1	0	-1	0	-1	0	-1	0	-1	0	-1	1	0
23094A2PJ	HODELEVELD	Zaventem	52,29	2	4	21,17	0	-1	0	-1	0	-1	0	-1	0	-1	0	-1	0	-1	0	-1	1	0	0	-1	1	0
23002E0001	ZELLIK - CENTRUM	Zellik	30,79	1968	6392	24,04	0	-1	-2	-3	-2	-3	0	-1	0	-1	-2	-3	-2	-3	-2	-3	0	-1	-1	-2	-1	-2
23002E0002	ZELLIK - CENTRUM	Zellik	8,62	0	0	35,10	2	1	-2	-3	-3	-4	2	1	2	1	-3	-4	-3	-4	-2	-3	2	1	1	0	-2	-3
23002E01-	BREUGHELPARK	Zellik	16,62	1690	10166	21,68	0	-1	-1	-2	-1	-2	0	-1	0	-1	-1	-2	-1	-2	-1	-2	0	-1	0	-1	0	-1
23002E020	HOOGTEPUNT	Zellik	14,18	897	6324	21,07	0	-1	-1	-2	-1	-2	-1	-2	0	-1	-1	-2	-1	-2	-1	-2	0	-1	-1	-2	0	-1
23002E042	MOLEKEN	Zellik	125,12	2218	1773	20,25	1	0	0	-1	0	-1	0	-1	1	0	0	-1	0	-1	0	-1	1	0	0	-1	1	0
23002E052	NEERZELLIK	Zellik	38,47	972	2526	21,42	2	1	1	0	0	-1	2	1	1	0	0	-1	0	-1	1	0	1	0	1	0	1	0
23002E0811	ZELLIK VERSPREIDE BEWONING	Zellik	4,76	148	3107	22,67	2	1	0	-1	-1	-2	1	0	1	0	-1	-2	-1	-2	0	-1	1	0	1	0	1	0
23002E0812	ZELLIK VERSPREIDE BEWONING	Zellik	59,20	0	0	22,94	2	1	0	-1	-1	-2	1	0	1	0	-1	-2	-1	-2	0	-1	1	0	1	0	1	0
23002E0911	HOOGHOF	Zellik	10,43	83	796	21,52	1	0	0	-1	-1	-2	1	0	1	0	-1	-2	-1	-2	0	-1	1	0	1	0	0	-1
23002E0912	HOOGHOF	Zellik	96,22	0	0	27,22	1	0	-2	-3	-2	-3	1	0	2	1	-2	-3	-1	-2	-2	-3	0	-1	-1	-2	-2	-3
23002E10-	ZELLIK STEENWEG OP GENT	Zellik	5,92	350	5912	27,14	-2	-3	-2	-3	-2	-3	-2	-3	-2	-3	-2	-3	-2	-3	-2	-3	-2	-3	-2	-3	-2	-3
23002E11-	HORING	Zellik	31,24	1613	5164	25,85	-1	-2	-1	-2	-2	-3	0	-1	0	-1	-2	-3	-2	-3	-1	-2	-2	-3	-1	-2	0	-1
23002E12-	KERREMANSHOEK	Zellik	7,63	252	3303	25,57	0	-1	0	-1	0	-1	0	-1	0	-1	0	-1	0	-1	0	-1	0	-1	1	0	2	1
23002E1901	RENBAAN	Zellik	36,04	36	100	23,80	0	-1	-1	-2	-1	-2	0	-1	0	-1	-1	-2	-1	-2	-1	-2	0	-1	0	-1	0	-1
23002E1902	RENBAAN	Zellik	7,22	0	0	33,83	2	1	-2	-3	-2	-3	3	2	3	2	-2	-3	-2	-3	-2	-3	2	1	1	0	-1	-2

deelgebied	opp (ha)	bev_2016	bvdh	Ref	G1A1	G1A1_es	G1A2	G1A2_es	G2A1	G2A1_es	G3A1	G3A1_es	G3A2	G3A2_es	G2A1_sl	sl_es	G2A1_ov	ov_es	G2A1_rm	rm_es	G1A1_dg	dg_es	G1A2_sn	sn_es	G2A1_ams	ams_es
Anderlecht	1127,20	113141	10037	29,34	0	-1	0	-1	0	-1	0	-1	0	-1	0	-1	0	-1	0	-1	0	-1	0	-1	2	1
Asse	1058,22	9326	881	15,33	0	0	0	0	0	0	0	0	0	0	0	0	0	0	0	0	0	0	0	0	1	2
Bekkerzeel	279,12	1203	431	18,32	0	0	0	0	0	0	0	0	0	0	0	0	0	0	0	0	0	0	0	0	1	1
Bouchout	289,01	2203	762	19,24	0	0	0	0	0	0	0	0	0	0	0	0	0	0	0	0	0	0	0	0	1	1
Brussegem	1260,23	2966	235	14,92	0	0	0	0	0	0	0	0	0	0	0	0	0	0	0	0	0	0	0	1	1	2
Brussel	447,96	53462	11935	35,35	0	-1	0	-1	0	-1	0	-1	-1	-2	0	-1	0	-1	0	-1	0	-1	0	-1	2	1
Diegem	582,97	5729	983	28,58	0	-1	-1	-2	-1	-2	0	-1	0	-1	-1	-2	-1	-2	0	-1	0	-1	0	-1	1	0
Dilbeek	856,30	15603	1822	21,13	0	-1	-1	-2	0	-1	0	-1	0	-1	0	-1	0	-1	0	-1	0	-1	0	-1	1	0
Drogenbos	212,08	3386	1597	25,03	0	-1	0	-1	0	-1	0	-1	0	-1	0	-1	0	-1	0	-1	0	-1	0	-1	1	0
Elsene	940,15	95940	10205	29,00	0	-1	0	-1	0	-1	0	-1	0	-1	0	-1	0	-1	0	-1	0	-1	0	-1	2	1
Etterbeek-Sint-Joost	657,91	91743	13945	30,46	0	-1	0	-1	0	-1	0	-1	0	-1	0	-1	0	-1	0	-1	0	-1	0	-1	2	1
Evere	508,42	39540	7777	30,79	0	-1	0	-1	0	-1	0	-1	0	-1	0	-1	0	-1	0	-1	0	-1	0	-1	2	1
Ganshoren	243,16	24258	9976	28,73	-1	-2	0	-1	-1	-2	-1	-2	-1	-2	-1	-2	-1	-2	-1	-2	-1	-2	0	-1	2	1
Grimbergen	1386,55	14585	1052	22,34	0	-1	0	-1	0	-1	0	-1	0	-1	0	-1	0	-1	0	-1	0	-1	0	-1	1	0
Groot-Bijgaarden	643,73	9072	1409	20,57	-1	-2	-1	-2	-1	-2	-1	-2	-1	-2	-1	-2	-1	-2	-1	-2	-1	-2	-1	-2	0	-1
Haren	612,51	5751	939	27,72	0	-1	0	-1	0	-1	0	-1	0	-1	0	-1	0	-1	0	-1	0	-1	0	-1	1	0
Houtem	521,09	3017	579	18,44	0	0	0	0	0	0	0	0	0	0	0	0	0	0	0	0	0	0	0	0	1	1
Itterbeek	812,88	6940	854	17,65	0	0	0	0	0	0	0	0	0	0	0	0	0	0	0	0	0	0	0	0	1	1
Jette	519,77	51422	9893	28,27	0	-1	-1	-2	-1	-2	0	-1	0	-1	0	-1	0	-1	0	-1	-1	-2	0	-1	2	1
Kassei	310,01	6256	2018	25,35	0	-1	0	-1	-1	-2	0	-1	0	-1	-1	-2	-1	-2	0	-1	0	-1	0	-1	1	0

CODSEC	SECNAAM	deelgebied	opp (ha)	bev_2016	bvdh	Ref	G1A1	G1A1_es	G1A2	G1A2_es	G2A1	G2A1_es	G3A1	G3A1_es	G3A2	G3A2_es	G2A1_sl	sl_es	G2A1_ov	ov_es	G2A1_rm	rm_es	G1A1_dg	dg_es	G1A2_sn	sn_es	G2A1_ams	ams_es
		Kobbegem	387,39	586	151	15,50	0	1	0	1	0	1	0	1	0	0	0	1	0	1	0	1	0	0	0	1	1	2
		Koningslo	269,90	8908	3300	26,18	0	-1	-1	-2	-1	-2	0	-1	0	-1	-1	-2	-1	-2	0	-1	0	-1	0	-1	1	0
		Kraainem	591,30	13713	2319	24,35	0	-1	-1	-2	-1	-2	0	-1	-1	-2	-1	-2	-1	-2	-1	-2	0	-1	0	-1	1	0
		Laken	1106,54	62080	5610	30,48	0	-1	0	-1	0	-1	0	-1	0	-1	0	-1	0	-1	0	-1	0	-1	0	-1	2	1
		Machelen	563,15	9034	1604	28,33	0	-1	-1	-2	-1	-2	0	-1	0	-1	-1	-2	-1	-2	-1	-2	0	-1	0	-1	1	0
		Meise	917,13	8337	909	19,99	0	-1	0	-1	0	-1	0	-1	0	-1	0	-1	0	-1	0	-1	0	-1	0	0	1	1
		Melsbroek	635,59	2547	401	24,94	0	-1	0	-1	0	-1	0	-1	0	-1	0	-1	0	-1	0	-1	0	-1	0	-1	1	0
		Molenbeek-Koekelberg	719,36	118115	16419	31,09	0	-1	0	-1	0	-1	0	-1	-1	-2	0	-1	0	-1	0	-1	0	-1	0	-1	2	1
		Mollem	664,94	2244	337	14,54	0	1	0	0	0	0	0	0	0	0	0	0	0	0	0	0	0	0	0	1	0	1
		Nederoverheembeek	624,50	29516	4726	27,98	0	-1	0	-1	0	-1	0	-1	0	-1	0	-1	0	-1	0	-1	0	-1	0	-1	1	0
		Neerpede	669,24	4687	700	23,99	0	-1	0	-1	0	-1	0	-1	0	-1	0	-1	0	-1	0	-1	0	-1	0	-1	1	0
		Negenmanneke	421,20	8135	1931	23,22	0	-1	0	-1	0	-1	0	-1	0	-1	0	-1	0	-1	0	-1	0	-1	0	-1	1	0
		Nossegem	394,52	3021	766	21,22	0	-1	0	-1	0	-1	-1	-2	-1	-2	0	-1	0	-1	0	-1	1	0	0	-1	1	0
		Oudergem-Watermaal-Bosvoorde	1049,73	55456	5283	22,32	0	-1	0	-1	0	-1	0	-1	0	-1	0	-1	0	-1	0	-1	0	-1	0	-1	1	0
		Perk	783,86	2808	358	19,93	0	0	0	-1	0	-1	0	0	0	0	0	-1	0	-1	0	-1	0	-1	0	0	1	1
		Peutie	312,38	2551	817	24,06	0	-1	0	-1	-1	-2	0	-1	0	-1	-1	-2	-1	-2	0	-1	0	-1	0	-1	1	0
		Relegem	361,48	1537	425	17,59	0	0	0	0	0	0	1	2	0	0	0	0	0	0	0	0	0	0	1	2	1	1
		Schaarbeek	791,81	132555	16741	32,66	0	-1	0	-1	0	-1	0	-1	0	-1	0	-1	0	-1	0	-1	0	-1	0	-1	2	1
		Sint-Agatha-Berchem	297,52	24215	8139	26,00	0	-1	0	-1	-1	-2	0	-1	-1	-2	0	-1	0	-1	0	-1	-1	-2	0	-1	2	1
		Sint-Lambrechts-Woluwe	734,39	54309	7395	27,12	0	-1	0	-1	0	-1	0	-1	0	-1	0	-1	0	-1	0	-1	0	-1	0	-1	2	1
		Sint-Martens-Bodegem	417,46	1758	421	14,47	0	0	0	0	0	0	0	0	0	0	0	0	0	0	0	0	0	0	0	0	0	1
		Sint-Pieters-Woluwe	895,44	41200	4601	23,48	0	-1	0	-1	0	-1	0	-1	0	-1	0	-1	0	-1	0	-1	0	-1	0	-1	2	1
		Sint-Stevens-Woluwe	633,31	8709	1375	27,81	0	-1	0	-1	0	-1	0	-1	0	-1	0	-1	0	-1	0	-1	2	1	0	-1	2	1
		Sint-Ulriks-Kapelle	585,29	2388	408	15,99	0	0	0	0	-1	0	0	0	0	0	-1	0	-1	0	-1	0	0	0	0	0	0	1
		Steenokkerzeel	932,33	6568	704	22,25	0	-1	0	-1	0	-1	0	-1	0	-1	0	-1	0	-1	0	-1	0	-1	0	-1	1	0
		Sterrebeek	928,25	8041	866	21,55	0	-1	0	-1	0	-1	0	-1	0	-1	0	-1	0	-1	0	-1	0	-1	0	-1	1	0
		Strombeek-Bever	518,32	13953	2692	26,63	1	0	0	-1	0	-1	1	0	1	0	0	-1	0	-1	1	0	0	-1	1	0	2	1
		Verbrande Brug	485,77	1550	319	18,79	0	0	0	0	0	0	0	0	0	0	0	0	0	0	0	0	0	0	0	0	1	1
		Vilvoorde	745,41	22217	2981	23,79	0	-1	0	-1	0	-1	0	-1	0	-1	0	-1	0	-1	0	-1	0	-1	0	-1	1	0
		Vorst-Sint-Gillis	875,81	105744	12074	31,30	0	-1	0	-1	0	-1	0	-1	0	-1	0	-1	0	-1	0	-1	0	-1	0	-1	2	1
		Walfergem	317,02	2297	725	15,47	0	1	0	0	0	0	0	1	0	1	0	0	0	0	0	0	0	1	0	1	1	2
		Wemmel	588,70	13855	2353	22,72	0	-1	-1	-2	-1	-2	0	-1	0	-1	-1	-2	0	-1	0	-1	-1	-2	0	-1	1	0
		Wezembeek-Oppem	641,84	13695	2134	22,65	0	-1	0	-1	0	-1	0	-1	0	-1	0	-1	0	-1	0	-1	0	-1	0	-1	1	0
		Zaventem	817,49	13261	1622	25,65	0	-1	-1	-2	-1	-2	0	-1	0	-1	-1	-2	-1	-2	0	-1	0	-1	0	-1	1	0
		Zellik	492,46	10227	2077	22,71	0	-1	-1	-2	-1	-2	0	-1	0	-1	-1	-2	-1	-2	-1	-2	0	-1	0	-1	0	-1
		TOTAAL	35440,10	1365360	3853	28,36	0	-1	0	-1	0	-1	0	-1	0	-1	0	-1	0	-1	0	-1	0	-1	0	-1	2	1
		Vlaanderen	22618,68	262226	1159	22,72	0	-1	0	-1	0	-1	0	-1	0	-1	0	-1	0	-1	0	-1	0	-1	0	-1	1	0
		Brussel	12821,42	1103134	8604	29,70	0	-1	0	-1	0	-1	0	-1	0	-1	0	-1	0	-1	0	-1	0	-1	0	-1	2	1
		zone Wemmel	8485,17	192541	2269	26,55	0	-1	0	-1	0	-1	0	-1	0	-1	0	-1	0	-1	0	-1	0	-1	0	-1	2	1
		zone Vilvoorde	5737,08	111587	1945	25,50	0	-1	0	-1	0	-1	0	-1	0	-1	0	-1	0	-1	0	-1	0	-1	0	-1	1	0
		zone Zaventem	6692,81	220489	3294	30,76	0	-1	0	-1	0	-1	0	-1	0	-1	0	-1	0	-1	0	-1	0	-1	0	-1	2	1

CODSEC	SECNAAM	deelgebied	opp (ha)	bev_2016	bvdh	Ref	G1A1	d G1A1	score	G1A2	d G1A2	score	G2A1	d G2A1	score	G3A1	d G3A1	score	G3A2	d G3A2	score	G2A1_sl	d sl	score	G2A1_ov	d ov	score	G2A1_rm	d rm	score	G1A1_dg	d dg	score	G1A2_sn	d sn	score	G2A1_ams	d ams	score
21001A00-	VERZET	Anderlecht	13,01	2934	22557	18,91	18,91	0,01	0	18,94	0,03	0	18,92	0,02	0	18,95	0,04	0	18,95	0,04	0	18,92	0,02	0	18,92	0,02	0	18,94	0,03	0	18,93	0,03	0	18,93	0,02	0	18,767692	-0,14	0
21001A011	KLEINMOLEN	Anderlecht	17,89	3077	17199	19,20	19,21	0,01	0	19,23	0,03	0	19,22	0,02	0	19,25	0,05	0	19,25	0,05	0	19,22	0,02	0	19,22	0,02	0	19,24	0,04	0	19,23	0,03	0	19,22	0,02	0	19,035266	-0,17	0
21001A02-	WAYEZ	Anderlecht	2,93	1009	34378	19,26	19,25	-0,01	0	19,28	0,02	0	19,27	0,01	0	19,30	0,04	0	19,31	0,05	0	19,27	0,01	0	19,27	0,01	0	19,29	0,03	0	19,29	0,03	0	19,28	0,02	0	19,065042	-0,20	0
21001A031	RAUTER-ZUID	Anderlecht	10,89	1963	18019	19,06	19,06	0,00	0	19,09	0,03	0	19,08	0,02	0	19,09	0,03	0	19,09	0,03	0	19,08	0,02	0	19,08	0,02	0	19,09	0,03	0	19,08	0,02	0	19,07	0,01	0	18,907448	-0,15	0
21001A041	VEEWEIDE-ZUID	Anderlecht	15,75	2627	16683	18,96	18,96	0,00	0	18,98	0,03	0	18,98	0,02	0	18,99	0,03	0	18,99	0,03	0	18,98	0,02	0	18,98	0,02	0	18,99	0,04	0	18,98	0,02	0	18,98	0,02	0	18,819215	-0,14	0
21001A051	LINDE-OOST	Anderlecht	10,42	1473	14136	18,63	18,64	0,01	0	18,66	0,03	0	18,65	0,02	0	18,66	0,03	0	18,66	0,03	0	18,65	0,02	0	18,65	0,02	0	18,66	0,03	0	18,66	0,03	0	18,66	0,02	0	18,519184	-0,11	0
21001A07-	BIRMINGHAM	Anderlecht	25,48	350	1373	19,14	19,14	0,00	0	19,16	0,02	0	19,15	0,01	0	19,17	0,03	0	19,18	0,04	0	19,15	0,01	0	19,15	0,01	0	19,17	0,03	0	19,16	0,02	0	19,15	0,01	0	19,000302	-0,14	0
21001A08-	ASTRID (PARK)	Anderlecht	16,49	2	12	18,54	18,55	0,01	0	18,57	0,03	0	18,57	0,02	0	18,57	0,02	0	18,57	0,02	0	18,57	0,02	0	18,57	0,02	0	18,58	0,03	0	18,57	0,03	0	18,57	0,02	0	18,442515	-0,10	0
21001A10-	PORSELEIN	Anderlecht	8,01	1063	13279	18,68	18,69	0,00	0	18,71	0,03	0	18,71	0,02	0	18,71	0,03	0	18,71	0,03	0	18,71	0,02	0	18,71	0,02	0	18,72	0,03	0	18,71	0,02	0	18,71	0,02	0	18,568243	-0,12	0
21001A112	BIESTEBROEK	Anderlecht	16,00	2905	18154	19,04	19,04	0,00	0	19,07	0,02	0	19,06	0,01	0	19,07	0,03	0	19,07	0,03	0	19,06	0,01	0	19,06	0,01	0	19,07	0,03	0	19,06	0,02	0	19,06	0,01	0	18,901902	-0,14	0
21001A120	MINIEMEN	Anderlecht	12,78	3526	27589	18,85	18,86	0,00	0	18,88	0,03	0	18,87	0,02	0	18,89	0,03	0	18,89	0,04	0	18,87	0,02	0	18,87	0,02	0	18,89	0,03	0	18,88	0,02	0	18,87	0,02	0	18,713388	-0,14	0
21001A132	RAUTER-NORD	Anderlecht	7,67	1079	14072	18,97	18,98	0,00	0	19,00	0,03	0	18,99	0,02	0	19,00	0,03	0	19,01	0,03	0	18,99	0,02	0	18,99	0,02	0	19,00	0,03	0	19,00	0,02	0	18,99	0,02	0	18,832256	-0,14	0
21001A142	VEEWEIDE-NORD	Anderlecht	8,78	1135	12934	18,86	18,86	0,00	0	18,89	0,03	0	18,88	0,02	0	18,89	0,03	0	18,89	0,03	0	18,88	0,02	0	18,88	0,02	0	18,89	0,03	0	18,88	0,03	0	18,88	0,02	0	18,709386	-0,15	0
21001A152	LINDE-WEST	Anderlecht	7,55	1366	18095	18,75	18,75	0,01	0	18,79	0,04	0	18,78	0,03	0	18,77	0,03	0	18,78	0,03	0	18,78	0,03	0	18,78	0,03	0	18,78	0,04	0	18,78	0,03	0	18,77	0,03	0	18,606468	-0,14	0
21001A30-	BIZET	Anderlecht	19,45	2936	15097	19,02	19,02	0,00	0	19,04	0,03	0	19,04	0,02	0	19,04	0,02	0	19,04	0,02	0	19,04	0,02	0	19,04	0,02	0	19,05	0,04	0	19,04	0,03	0	19,04	0,02	0	18,898144	-0,12	0
21001A31-	BERGENSESTEENWEG - SINT-LUKAS	Anderlecht	9,47	791	8355	19,13	19,13	0,00	0	19,15	0,02	0	19,15	0,02	0	19,16	0,03	0	19,16	0,03	0	19,15	0,02	0	19,15	0,02	0	19,16	0,03	0	19,15	0,02	0	19,14	0,01	0	18,986685	-0,14	0
21001A32-	DAGERAAD	Anderlecht	16,06	3840	23913	18,99	19,00	0,01	0	19,01	0,02	0	19,01	0,02	0	19,02	0,03	0	19,02	0,03	0	19,01	0,02	0	19,01	0,02	0	19,03	0,04	0	19,01	0,02	0	19,01	0,02	0	18,894626	-0,10	0
21001A331	WALCOURT	Anderlecht	7,17	195	2720	18,97	18,97	0,00	0	18,99	0,02	0	18,99	0,02	0	18,99	0,02	0	18,99	0,02	0	18,99	0,02	0	18,99	0,02	0	19,00	0,04	0	18,99	0,02	0	18,98	0,02	0	18,870252	-0,10	0
21001A332	RAD	Anderlecht	7,75	1234	15926	18,86	18,86	0,00	0	18,88	0,02	0	18,88	0,02	0	18,88	0,02	0	18,88	0,02	0	18,88	0,02	0	18,88	0,02	0	18,89	0,03	0	18,88	0,02	0	18,87	0,01	0	18,781244	-0,08	0
21001A34-	RAD - TUINWIJK	Anderlecht	20,23	2246	11103	19,05	19,05	0,00	0	19,07	0,02	0	19,07	0,02	0	19,06	0,02	0	19,06	0,02	0	19,07	0,02	0	19,07	0,02	0	19,08	0,03	0	19,07	0,02	0	19,06	0,01	0	18,961194	-0,09	0
21001A350	COOVI - WOONZONE	Anderlecht	18,90	1353	7158	19,30	19,30	0,00	0	19,33	0,02	0	19,33	0,02	0	19,32	0,02	0	19,33	0,02	0	19,33	0,02	0	19,33	0,02	0	19,34	0,04	0	19,32	0,02	0	19,32	0,02	0	19,199622	-0,10	0
21001A3MJ1	COOVI I	Anderlecht	14,00	12	86	19,54	19,54	0,00	0	19,57	0,03	0	19,56	0,03	0	19,55	0,02	0	19,55	0,02	0	19,56	0,03	0	19,56	0,02	0	19,58	0,04	0	19,56	0,02	0	19,56	0,02	0	19,449002	-0,09	0
21001A3MJ2	COOVI I	Anderlecht	11,32	0	0	20,42	20,43	0,01	0	20,49	0,07	0	20,47	0,04	0	20,45	0,02	0	20,44	0,02	0	20,47	0,04	0	20,47	0,04	0	20,49	0,07	0	20,45	0,03	0	20,47	0,05	0	20,312977	-0,11	0
21001A401	ARBORETUM	Anderlecht	6,05	766	12666	18,84	18,84	0,00	0	18,86	0,03	0	18,86	0,02	0	18,86	0,02	0	18,85	0,02	0	18,86	0,02	0	18,86	0,02	0	18,87	0,03	0	18,86	0,02	0	18,86	0,02	0	18,717969	-0,12	0
21001A41-	ROMAIN ROLLAND	Anderlecht	19,84	2315	11669	18,64	18,64	0,00	0	18,67	0,03	0	18,66	0,03	0	18,65	0,02	0	18,65	0,01	0	18,66	0,03	0	18,66	0,03	0	18,67	0,03	0	18,66	0,02	0	18,66	0,02	0	18,552246	-0,08	0
21001A42-	DE KAT	Anderlecht	6,37	555	8718	18,42	18,42	0,00	0	18,45	0,03	0	18,44	0,02	0	18,43	0,02	0	18,43	0,02	0	18,44	0,02	0	18,44	0,02	0	18,45	0,03	0	18,44	0,02	0	18,44	0,02	0	18,331433	-0,09	0
21001A43-	VAN BEETHOVEN	Anderlecht	7,36	1339	18200	18,82	18,82	0,00	0	18,85	0,02	0	18,84	0,02	0	18,85	0,03	0	18,84	0,02	0	18,84	0,02	0	18,84	0,02	0	18,85	0,03	0	18,84	0,02	0	18,84	0,02	0	18,705449	-0,12	0
21001A441	DR. ROUX	Anderlecht	12,76	2238	17541	18,91	18,91	0,00	0	18,93	0,03	0	18,93	0,02	0	18,93	0,02	0	18,93	0,02	0	18,93	0,02	0	18,93	0,02	0	18,94	0,04	0	18,93	0,02	0	18,93	0,02	0	18,796679	-0,11	0
21001A451	VENIZELOS	Anderlecht	11,85	1675	14131	18,92	18,92	0,00	0	18,94	0,03	0	18,94	0,02	0	18,93	0,02	0	18,93	0,02	0	18,94	0,02	0	18,94	0,02	0	18,95	0,03	0	18,94	0,02	0	18,94	0,02	0	18,819541	-0,10	0
21001A472	GEMEENTESTADION - INDUSTRIE	Anderlecht	8,54	531	6217	18,92	18,92	0,00	0	18,95	0,02	0	18,94	0,02	0	18,94	0,02	0	18,94	0,02	0	18,94	0,02	0	18,94	0,02	0	18,96	0,04	0	18,94	0,02	0	18,94	0,02	0	18,798366	-0,12	0
21001A492	VIJVERS - PARK	Anderlecht	7,54	0	0	18,95	18,95	0,00	0	18,98	0,04	0	18,97	0,03	0	18,96	0,02	0	18,96	0,01	0	18,97	0,03	0	18,97	0,03	0	18,99	0,04	0	18,97	0,02	0	18,97	0,03	0	18,847245	-0,10	0
21001A503	VIVES	Anderlecht	5,79	1612	27835	18,91	18,91	0,00	0	18,95	0,04	0	18,94	0,03	0	18,92	0,01	0	18,92	0,01	0	18,94	0,03	0	18,94	0,03	0	18,95	0,04	0	18,93	0,02	0	18,93	0,02	0	18,82721	-0,08	0
21001A51-	SCHERDEMAAL	Anderlecht	18,85	1548	8211	18,54	18,54	0,00	0	18,58	0,04	0	18,58	0,03	0	18,56	0,01	0	18,55	0,01	0	18,58	0,03	0	18,58	0,03	0	18,58	0,04	0	18,56	0,02	0	18,56	0,02	0	18,471989	-0,07	0
21001A52-	SCHERDEMAAL-NOORD	Anderlecht	16,85	496	2944	18,47	18,48	0,00	0	18,51	0,04	0	18,51	0,03	0	18,49	0,02	0	18,49	0,02	0	18,51	0,03	0	18,51	0,03	0	18,52	0,04	0	18,50	0,03	0	18,50	0,03	0	18,381764	-0,09	0
21001A53-	NELLIE MELBA	Anderlecht	8,97	425	4739	18,61	18,62	0,00	0	18,65	0,03	0	18,64	0,02	0	18,64	0,02	0	18,64	0,02	0	18,64	0,02	0	18,64	0,02	0	18,65	0,03	0	18,64	0,03	0	18,64	0,02	0	18,503039	-0,11	0
21001A5521	KLAVER	Anderlecht	35,35	2482	7021	19,12	19,12	0,00	0	19,15	0,03	0	19,14	0,03	0	19,13	0,02	0	19,13	0,01	0	19,14	0,03	0	19,14	0,03	0	19,16	0,04	0	19,14	0,02	0	19,14	0,02	0	19,026553	-0,09	0
21001A5522	KLAVER	Anderlecht	11,61	0	0	19,73	19,74	0,01	0	19,78	0,05	0	19,77	0,04	0	19,75	0,02	0	19,75	0,02	0	19,77	0,04	0	19,77	0,04	0	19,79	0,06	0	19,76	0,03	0	19,76	0,03	0	19,623829	-0,10	0
21001A712	SCHEUT - DE SMET	Anderlecht	8,45	915	10822	19,06	19,06	0,00	0	19,09	0,02	0	19,07	0,01	0	19,10	0,03	0	19,10	0,04	0	19,07	0,01	0	19,07	0,01	0	19,09	0,03	0	19,09	0,03	0	19,08	0,02	0	18,911963	-0,15	0
21001A72-	OSSEGEM	Anderlecht	19,11	3315	17345	18,86	18,86	-0,01	0	18,89	0,03	0	18,87	0,01	0	18,90	0,04	0	18,90	0,04	0	18,87	0,01	0	18,87	0,01	0	18,88	0,02	0	18,89	0,03	0	18,88	0,02	0	18,709726	-0,15	0
21001A732	SCHEUTVELD	Anderlecht	12,32	292	2370	18,51	18,50	0,00	0	18,54	0,03	0	18,53	0,02	0	18,53	0,03	0	18,53	0,03	0	18,53	0,02	0	18,52	0,02	0	18,53	0,03	0	18,53	0,02	0	18,52	0,02	0	18,379302	-0,13	0
21001A74-	SCHEUT-WEST	Anderlecht	15,19	2563	16872	18,65	18,65	0,00	0	18,68	0,03	0	18,67	0,02	0	18,68	0,03	0	18,68	0,03	0	18,67	0,02	0	18,67	0,02	0	18,68	0,03	0	18,68	0,02	0	18,67	0,02	0	18,513353	-0,14	0
21001A783	SCHEUT-INTERNAAT	Anderlecht	4,42	1	23	18,75	18,75	0,00	0	18,77	0,02	0	18,77	0,01	0	18,78	0,03	0	18,78	0,03	0	18,77	0,01	0	18,77	0,01	0	18,78	0,03	0	18,78	0,02	0	18,77	0,01	0	18,637536	-0,12	0
21001A80-	VOOR	Anderlecht	22,73	2841	12499	18,56	18,56	0,01	0	18,60	0,04	0	18,60	0,04	0	18,58	0,02	0	18,58	0,02	0	18,60	0,04	0	18,60	0,04	0	18,60	0,04	0	18,59	0,03	0	18,59	0,03	0	18,459501	-0,10	0
21001A811	BROEK	Anderlecht	13,47	1802	13375	18,49	18,50	0,01	0	18,53	0,04	0	18,52	0,03	0	18,52	0,02	0	18,52	0,02	0	18,52	0,03	0	18,52	0,03	0	18,53	0,04	0	18,52	0,02	0	18,51	0,02	0	18,389753	-0,10	0
21001A812	BROEK	Anderlecht	9,72	0	0	18,79	18,81	0,02	0	18,86	0,07	0	18,85	0,06	0	18,81	0,02	0	18,81	0,02	0	18,85	0,06	0	18,85	0,06	0	18,86	0,07	0	18,83	0,04	0	18,83	0,04	0	18,705303	-0,09	0
21001A821	MOORTEBEEK	Anderlecht	25,09	1829	7291	18,12	18,12	0,00	0	18,16	0,04	0	18,15	0,03	0	18,14	0,02	0	18,13	0,01	0	18,15	0,03	0	18,15	0,03	0	18,16	0,04	0	18,14	0,02	0	18,14	0,02	0	18,040928	-0,08	0
21001A822	MOORTEBEEK	Anderlecht	6,78	0	0	18,61	18,63	0,02	0	18,69	0,08	0	18,68	0,07	0	18,63	0,01	0	18,62	0,01	0	18,68	0,07	0	18,68	0,07	0	18,69	0,07	0	18,66	0,04	0	18,66	0,04	0	18,543554	-0,07	0
21001A83-	PETERBOS	Anderlecht	17,30	3259	18841	18,26	18,26	0,00	0	18,29	0,03	0	18,28	0,02	0	18,28	0,02	0	18,28	0,02	0	18,28	0,02	0	18,28	0,02	0	18,29	0,03	0	18,28	0,02	0	18,28	0,02	0	18,155619	-0,10	0
21001A84-	DICHTKUNST	Anderlecht	11,86	943	7952	18,50	18,49	-0,01	0	18,53	0,03	0	18,51	0,01	0	18,53	0,03	0	18,52	0,03	0	18,51	0,01	0	18,51	0,01	0	18,52	0,02	0	18,52	0,02	0	18,52	0,02	0	18,35544	-0,14	0
21001A85-	AUBADE	Anderlecht	7,70	588	7637	18,50	18,49	-0,01	0	18,53	0,03	0	18,51	0,02	0	18,53	0,03	0	18,53	0,03	0	18,51	0,02	0	18,51	0,01	0	18,52	0,02	0	18,53	0,03	0	18,52	0,02	0	18,355274	-0,14	0
21001A90-	SCHEUTKAPEL	Anderlecht	16,31	2112	12948	18,71	18,71	0,00	0	18,74	0,02	0	18,73	0,01	0	18,75	0,03	0	18,75	0,03	0	18,73	0,01	0	18,73	0,01	0	18,74	0,03	0	18,74	0,02	0	18,73	0,02	0	18,579412	-0,14	0
21001A911	SCHEUT-OOST	Anderlecht	13,88	2242	16154	18,90	18,90	0,00	0	18,92	0,02	0	18,91	0,01	0	18,93	0,03	0	18,94	0,03	0	18,91	0,01	0	18,91	0,01	0	18,93	0,03	0	18,93	0,02	0	18,92	0,01	0	18,761007	-0,14	0
21001A92-	JAKOB SMITS	Anderlecht	21,01	3442	16379	18,60	18,59	0,00	0	18,62	0,02	0	18,61	0,02	0	18,62	0,02	0	18,62	0,02	0	18,61	0,02	0	18,61	0,02	0	18,62	0,03	0	18,61	0,02	0	18,61	0,01	0	18,479058	-0,12	0
21001A931	GESP - NORBERT GILLE	Anderlecht	15,09	1870	12396	18,97	18,98	0,00	0	19,00	0,02	0	18,98	0,01	0	19,01	0,03	0	19,01	0,04	0	18,98	0,01	0	18,98	0,01	0	19,00	0,03	0	19,00	0,02	0	18,99	0,01	0	18,83024	-0,14	0
21001A941	KROKUSSEN	Anderlecht	13,28	2165	16300	18,44	18,44	0,00	0	18,47	0,03	0	18,46	0,02	0	18,46	0,02	0	18,46	0,02	0	18,46	0,02	0	18,46	0,02	0	18,47	0,03	0	18,46	0,02	0	18,46	0,02	0	18,335368	-0,11	0
21001A95-	BUFFON	Anderlecht	20,04	2996	14947	18,52	18,52	0,00	0	18,55	0,03	0	18,54	0,02	0	18,54	0,03	0	18,54	0,03	0	18,54	0,02	0	18,54	0,02	0	18,55	0,03	0	18,54	0,02	0	18,54	0,02	0	18,402456	-0,12	0
21001A982	BOSPARK	Anderlecht	4,66	0	0	18,61	18,61	0,00	0	18,63	0,02	0	18,62	0,02	0	18,63	0,02	0	18,63	0,02	0	18,62	0,02	0	18,62	0,02	0	18,63	0,03	0	18,62	0,01	0	18,62	0,01	0	18,505127	-0,10	0
21001B10-	DAUW-OOST	Anderlecht	14,20	2727	19207	19,72	19,72	0,00	0	19,74	0,02	0	19,73	0,01	0	19,75	0,02	0	19,75	0,03	0	19,73	0,01	0	19,73	0,01	0	19,76	0,03	0	19,74	0,02	0	19,73	0,01	0	19,554595	-0,17	0
21001B11-	DAUW-WEST	Anderlecht	8,88	918	10336	19,60	19,59	-0,01	0	19,61	0,02	0	19,60	0,01	0	19,61	0,01	0	19,63	0,04	0	19,60	0,01	0	19,60	0,01	0	19,63	0,03	0	19,61	0,01	0	19,60	0,00	0	19,433986	-0,16	0
21001B17-	SLACHTHUIS	Anderlecht	26,55	1009	3801	19,30	19,30	0,00	0	19,32	0,01	0	19,31	0,01	0	19,32	0,02	0	19,33	0,03	0	19,31	0,01	0	19,31	0,01	0	19,33	0,03	0	19,32	0,01	0	19,31	0,01	0	19,153022	-0,15	0
21001B20-	RAAD-NOORD	Anderlecht	19,65	5449	27737	19,70	19,69	-0,01	0	19,71	0,01	0	19,71	0,01	0	19,72	0,02	0	19,73	0,03	0	19,71	0,01	0	19,71	0,01	0	19,73	0,03	0	19,71	0,01	0	19,71	0,01	0	19,524273	-0,18	0
21001B21-	BROGNIEZ-NOORD	Anderlecht	14,34	3533	24642	19,93	19,93	0,00	0	19,95	0,01	0	19,95	0,01	0	19,95	0,02	0	19,97	0,04	0	19,95	0,01	0	19,95	0,01	0	19,97	0,04	0	19,95	0,02	0	19,94	0,00	0	19,73986	-0,19	0
21001B22-	BROGNIEZ-ZUID	Anderlecht	8,10	1188	14661	20,06	20,06	0,00	0	20,08	0,02	0	20,08	0,01	0	20,09	0,03	0	20,10	0,04	0	20,08	0,01	0	20,08	0,01	0	20,10	0,04	0	20,08	0,02	0	20,07	0,01	0	19,882863	-0,18	0
21001B23-	RAAD-ZUID	Anderlecht	9,03	1594	17643	20,19	20,18	-0,01	0	20,20	0,02	0	20,19	0,01	0	20,22	0,04	0	20,24	0,06	0	20,19	0,01	0	20,19	0,01	0	20,22	0,04	0	20,22	0,03	0	20,20	0,02	0	19,957607	-0,23	1
21001B241	HERZIENING-ZUID	Anderlecht	14,67	2151	14663	19,77	19,77	-0,01	0	19,79	0,01	0	19,79	0,02	0	19,80	0,03	0	19,82	0,04	0	19,79	0,02	0	19,79	0,02	0	19,81	0,04	0	19,81	0,03	0	19,79	0,01	0	19,621203	-0,15	0
21001B25-	HERZIENING-NOORD	Anderlecht	17,75	3805	21432	19,44	19,43	-0,01	0	19,46	0,02	0	19,45	0,01	0	19,47	0,03	0	19,47	0,03	0	19,45	0,01	0	19,45	0,01	0	19,47	0,03	0	19,46	0,02	0	19,46	0,01	0	19,289593	-0,15	0
21001B31-	ALBERT I - FLATGEBOUWEN	Anderlecht	3,66	763	20836	19,38	19,37	-0,01	0	19,39	0,01	0	19,39	0,01	0	19,40	0,02	0	19,40	0,03	0	19,39	0,01	0	19,39	0,01	0	19,40	0,02	0	19,38	0,01	0	19,38	0,01	0	19,215482	-0,16	0
21001B321	ALBERT I - BUURT	Anderlecht	14,64	2067	14122	19,39	19,39	0,00	0	19,41	0,02	0	19,40	0,02	0	19,42	0,03	0	19,42	0,03	0	19,40	0,02	0	19,40	0,02	0	19,42	0,03	0	19,40	0,01	0	19,40	0,02	0	19,225285	-0,16	0
21001B332	GRONDELS	Anderlecht	5,65	1063	18821	19,24	19,24	0,00	0	19,26	0,02	0	19,26	0,02	0	19,27	0,03	0	19,26	0,03	0	19,26	0,02	0	19,25	0,02	0	19,27	0,03	0	19,26	0,02	0	19,25	0,02	0	19,103766	-0,13	0
21001B372	TWEESTATIONS	Anderlecht	10,84	66	609	19,63	19,63	0,00	0	19,64	0,01	0	19,66	0,02	0	19,66	0,03	0	19,67	0,04	0	19,66	0,02	0	19,66	0,02	0	19,66	0,03	0	19,64	0,01	0	19,62	-0,01	0	19,49949	-0,13	0
21001B3MJ	KLEIN EILAND- RECHTEROEVER	Anderlecht	196,54	77	39	19,24	19,24	0,00	0	19,25	0,02	0	19,26	0,02	0	19,26	0,02	0	19,26	0,02	0	19,26	0,02	0	19,26	0,02	0	19,27	0,03	0	19,25	0,02	0	19,25	0,01	0	19,140985	-0,10	0
21013A612	JAMAR	Anderlecht	3,04	395	13004	20,73	20,72	-0,01	0	20,74	0,01	0	20,74	0,01	0	20,78	0,05	0	20,79	0,06	0	20,74	0,01	0	20,74	0,01	0	20,73	0,00	0	20,71	-0,02	0	20,69	-0,04	0	20,443956	-0,29	1
21013A623	FRANKRIJKSTRAAT	Anderlecht	5,52	63	1142	19,86	19,85	0,00	0	19,88	0,02	0	19,86	0,01	0	19,89	0,03	0	19,90	0,04	0	19,86	0,01	0	19,86	0,01	0	19,89	0,03	0	19,88	0,02	0	19,87	0,02	0	19,6867	-0,17	0
23002A00-	ASSE - CENTRUM	Asse	66,09	2240	3389	16,40	16,40	0,00	0	16,40	0,00	0	16,39	-0,01	0	16,43	0,03	0	16,42	0,02	0	16,39	-0,01	0	16,39	-0,01	0	16,43	0,03	0	16,41	0,00	0	16,40	-0,01	0	16,351308	-0,05	0
23002A01-	ASSE KERN-NOORD	Asse	34,24	1402	4095	16,60	16,59	-0,01	0	16,59	-0,01	0	16,59	-0,01	0	16,62	0,02	0	16,61	0,01	0	16,59	-0,01	0	16,59	-0,01	0	16,62	0,02	0	16,59	-0,01	0	16,59	-0,01	0	16,546584	-0,05	0
23002A02-	ASSE PARK	Asse	31,03	377	1215	16,31	16,31	0,00	0	16,31	0,01	0	16,31	0,00	0	16,32	0,02	0	16,32	0,01	0	16,31	0,00	0	16,31	0,00	0	16,33	0,02	0	16,31	0,01	0	16,31	0,00	0	16,28186	-0,02	0
23002A030	MARLIER	Asse	9,55	615	6441	16,50	16,48	-0,01	0	16,48	-0,01	0	16,48	-0,01	0	16,50	0,00	0	16,50	0,00	0	16,48	-0,01	0	16,48	-0,01	0	16,52	0,02	0	16,48	-0,01	0	16,48	-0,01	0	16,451829	-0,04	0
23002A042	KOUDERTAVEERNE	Asse	106,59	810	760	16,19	16,20	0,01	0	16,19	0,00	0	16,19	-0,01	0	16,22	0,02	0	16,21	0,02	0	16,19	-0,01	0	16,19	-0,01	0	16,23	0,03	0	16,20	0,01	0	16,19	0,00	0	16,1553	-0,04	0
23002A081	TERLINDEN MORETTE	Asse	198,93	211	106	16,17	16,17	0,00	0	16,17	0,00	0	16,18	0,01	0	16,18	0,01	0	16,17	0,00	0	16,18	0,01	0	16,18	0,01	0	16,19	0,02	0	16,17	0,00	0	16,17	0,00	0	16,155298	-0,01	0
23002A090	ASSE STWG. AALST BRUSSEL-NOOR	Asse	220,07	1110	504	16,39	16,39	0,00	0	16,39	0,00	0	16,38	-0,01	0	16,40	0,01	0	16,40	0,01	0	16,38	-0,01	0	16,38	-0,01	0	16,40	0,01	0	16,39	0,00	0	16,38	-0,01	0	16,357989	-0,03	0
23002A100	WALFERGEM	Asse	27,32	707	2587	16,71	16,67	-0,04	0	16,71	0,00	0	16,70	0,00	0	16,70	0,00	0	16,69	-0,02	0	16,70	0,00	0	16,70	0,00	0	16,72	0,01	0	16,68	-0,03	0	16,69	-0,01	0	16,660534	-0,05	0
23002A132	VOSBERG	Asse	60,57	887	1464	16,43	16,44	0,01	0	16,45	0,02	0	16,44	0,02	0	16,45	0,03	0	16,45	0,02	0	16,44	0,02	0	16,44	0,02	0	16,46	0,03	0	16,45	0,02	0	16,44	0,02	0	16,411954	-0,01	0
23002A143	BOEKFOS	Asse	27,55	867	3147	16,22	16,23	0,00	0	16,23	0,01	0	16,23	0,01	0	16,24	0,01	0	16,23	0,01	0	16,23	0,01	0	16,23	0,01	0	16,24	0,02	0	16,23	0,01	0	16,23	0,00	0	16,209873	-0,01	0
23002A191	TENBERG	Asse	276,28	100	36	16,32	16,32	0,00	0	16,34	0,02	0	16,34	0,02	0	16,33	0,01	0	16,33	0,01	0	16,34	0,02	0	16,34	0,02	0	16,35	0,03	0	16,33	0,01	0	16,33	0,01	0	16,314351	-0,01	0
23002C072	KOBBEGEM GENTSE STEENWEG	Bekkerzeel	50,13	311	620	16,82	16,79	-0,03	0	16,81	-0,01	0	16,82	0,00	0	16,81	-0,02	0	16,81	-0,02	0	16,82	0,00	0	16,82	0,00	0	16,83	0,01	0	16,80	-0,02	0	16,81	-0,02	0	16,778863	-0,05	0
23002E070	BETTEGEM	Bekkerzeel	75,58	234	310	16,93	16,88	-0,04	0	16,92	0,00	0	16,93	0,01	0	16,90	-0,02	0	16,89	-0,03	0	16,93	0,01	0	16,93	0,01	0	16,94	0,01	0	16,89	-0,03	0	16,91	-0,01	0	16,889135	-0,04	0
23002F002	BEKKERZEEL-CENTRUM	Bekkerzeel	21,30	296	1390	17,05	17,05	0,00	0	17,10	0,04	0	17,12	0,06	0	17,07	0,01	0	17,06	0,01	0	17,12	0,06	0	17,12	0,06	0	17,13	0,08	0	17,07	0,02	0	17,08	0,03	0	17,059126	0,01	0
23002F0911	BEKKERZEEL VERSPREIDE BEWONIN	Bekkerzeel	107,87	362	336	16,77	16,76	-0,01	0	16,79	0,02	0	16,80	0,04	0	16,77	0,00	0	16,77	0,00	0	16,80	0,04	0	16,80	0,04	0	16,81	0,05	0	16,77	0,00	0	16,78	0,01	0	16,759854	-0,01	0
23002F0912	BEKKERZEEL VERSPREIDE BEWONIN	Bekkerzeel	24,24	0	0	17,83	17,80	-0,03	0	17,88	0,05	0	17,92	0,09	0	17,82	-0,01	0	17,82	-0,01	0	17,92	0,09	0	17,92	0,09	0	17,95	0,12	0	17,83	0,00	0	17,86	0,03	0	17,847064	0,02	0
23102A081	EZEL	Bouchout	42,56	22	52	17,41	17,43	0,02	0	17,45	0,04	0	17,45	0,04	0	17,41	0,00	0	17,41	0,00	0	17,45	0,04	0	17,45	0,04	0	17,45	0,04	0	17,43	0,02	0	17,43	0,02	0	17,402428	-0,01	0
23102A313	BOUCHOUT	Bouchout	123,80	1117	902	17,46	17,49	0,03	0	17,51	0,04	0	17,50	0,04	0	17,47	0,01	0	17,48	0,02	0	17,50	0,04	0	17,50	0,04	0	17,50	0,04	0	17,49	0,03	0	17,48	0,02	0	17,450675	-0,01	0
23102A324	NEERHOF	Bouchout	122,65	1064	867	17,02	17,05	0,02	0	17,05	0,03	0	17,04	0,02	0	17,03	0,01	0	17,05	0,03	0	17,04	0,02	0	17,04	0,02	0	17,05	0,03	0	17,05	0,03	0	17,04	0,01	0	17,003195	-0,02	0
23052B00-	BRUSSEGEM-CENTRUM	Brussegem	44,61	494	1107	16,57	16,58	0,00	0	16,56	-0,02	0	16,56	-0,02	0	16,58	0,01	0	16,59	0,02	0	16,56	-0,02	0	16,56	-0,02	0	16,60	0,03	0	16,58	0,01	0	16,56	-0,01	0	16,507832	-0,07	0
23052B012	BRUSSEGEM UITBREIDING CENTRU	Brussegem	5,99	402	6712	16,85	16,84	-0,01	0	16,81	-0,04	0	16,81	-0,04	0	16,85	0,00	0	16,86	0,02	0	16,81	-0,04	0	16,81	-0,04	0	16,88	0,03	0	16,84	-0,01	0	16,82	-0,03	0	16,745505	-0,10	0
23052B091	BRUSSEGEM -VERSPREIDE BEWONI	Brussegem	637,82	581	91	16,41	16,41	0,00	0	16,41	0,00	0	16,41	0,00	0	16,42	0,00	0	16,42	0,00	0	16,41	0,00	0	16,41	0,00	0	16,43	0,02	0	16,41	0,00	0	16,41	0,00	0	16,385824	-0,03	0
23052B102	OSSEL	Brussegem	17,25	214	1241	16,55	16,55	0,00	0	16,56	0,00	0	16,56	0,00	0	16,56	0,01	0	16,56	0,01	0	16,56	0,00	0	16,56	0,00	0	16,57	0,02	0	16,56	0,01	0	16,56	0,00	0	16,512878	-0,04	0
23052B183	HEIRBAAN	Brussegem	235,54	128	54	16,34	16,35	0,01	0	16,34	0,00	0	16,34	0,00	0	16,35	0,01	0	16,35	0,01	0	16,34	0,00	0	16,34	0,00	0	16,36	0,02	0	16,35	0,01	0	16,34	0,00	0	16,311287	-0,03	0
23052B191	OSSELSTRAAT	Brussegem	85,76	81	94	16,45	16,46	0,01	0	16,45	0,00	0	16,45	0,00	0	16,45	0,00	0	16,46	0,01	0	16,45	0,00	0	16,45	0,00	0	16,46	0,01	0	16,46	0,01	0	16,45	0,00	0	16,423784	-0,03	0
23052B29-	BOLLEBEEK	Brussegem	93,21	243	261	16,67	16,66	-0,01	0	16,65	-0,02	0	16,65	-0,02	0	16,67	0,00	0	16,68	0,01	0	16,65	-0,02	0	16,65	-0,02	0	16,69	0,02	0	16,67	-0,01	0	16,65	-0,02	0	16,614638	-0,06	0
23052C00-	HAMME	Brussegem	140,05	823	588	16,47	16,47	0,00	0	16,47	0,01	0	16,48	0,01	0	16,47	0,00	0	16,47	0,01	0	16,48	0,01	0	16,48	0,01	0	16,48	0,02	0	16,48	0,01	0	16,47	0,00	0	16,442615	-0,02	0
21004A001	GROTE MARKT	Brussel	10,78	937	8696	19,67	19,67	0,00	0	19,69	0,02	0	19,69	0,02	0	19,69	0,02	0	19,70	0,03	0	19,69	0,02	0	19,69	0,02	0	19,70	0,03	0	19,68	0,01	0	19,68	0,01	0	19,520325	-0,15	0
21004A002	BEURS	Brussel	3,95	562	14222	19,63	19,62	0,00	0	19,64	0,02	0	19,64	0,02	0	19,65	0,02	0	19,65	0,03	0	19,64	0,02	0	19,64	0,02	0	19,66	0,03	0	19,64	0,01	0	19,64	0,01	0	19,496149	-0,13	0
21004A01-	OUD KORENHUIS	Brussel	9,00	804	8931	19,87	19,87	0,00	0	19,89	0,02	0	19,90	0,02	0	19,90	0,03	0	19,91	0,04	0	19,90	0,02	0	19,90	0,02	0	19,91	0,04	0	19,89	0,02	0	19,89	0,01	0	19,689659	-0,18	0
21004A02-	SINT-FRANCISCUS XAVERIUS	Brussel	13,65	1457	10672	19,93	19,93	0,00	0	19,95	0,02	0	19,95	0,02	0	19,96	0,03	0	19,97	0,04	0	19,95	0,02	0	19,95	0,02	0	19,97	0,04	0	19,95	0,02	0	19,94	0,01	0	19,75727	-0,17	0
21004A03-	BIJSTAND - ZUID PALEIS	Brussel	10,53	2065	19617	20,08	20,07	-0,01	0	20,10	0,02	0	20,10	0,02	0	20,11	0,03	0	20,12	0,04	0	20,10	0,02	0	20,10	0,02	0	20,12	0,04	0	20,10	0,02	0	20,09	0,01	0	19,87545	-0,20	1
21004A04-	KAPELLEKERK	Brussel	7,70	1163	15113	19,88	19,87	0,00	0	19,90	0,02	0	19,89	0,02	0	19,90	0,03	0	19,91	0,04	0	19,89	0,02	0	19,89	0,02	0	19,91	0,04	0	19,90	0,02	0	19,88	0,01	0	19,696747	-0,18	0
21004A10-	CENTRAAL STATION	Brussel	19,37	89	459	19,80	19,80	0,00	0	19,83	0,02	0	19,82	0,02	0	19,83	0,03	0	19,83	0,03	0	19,82	0,02	0	19,82	0,02	0	19,85	0,04	0	19,82	0,02	0	19,81	0,01	0	19,624072	-0,18	0
21004A12-	REGENTLAAN	Brussel	8,26	164	1986	21,81	21,85	0,03	0	21,84	0,03	0	21,89	0,08	0	21,86	0,05	0	21,85	0,04	0	21,89	0,08	0	21,89	0,08	0	21,92	0,11	0	21,83	0,02	0	21,88	0,07	0	21,602303	-0,21	1
21004A13-	KLEINE ZAVEL	Brussel	27,71	881	3180	20,61	20,63	0,03	0	20,65	0,04	0	20,65	0,05	0	20,64	0,04	0	20,64	0,03	0	20,65	0,05	0	20,65	0,05	0	20,64	0,03	0	20,60	-0,01	0	20,60	0,00	0	20,368979	-0,24	1
21004A14-	GROTE ZAVEL	Brussel	18,87	1908	10111	19,86	19,86	0,00	0	19,88	0,02	0	19,88	0,02	0	19,88	0,03	0	19,89	0,03	0	19,88	0,02	0	19,88	0,02	0	19,90	0,04	0	19,88	0,02	0	19,87	0,01	0	19,678195	-0,18	0
21004A15-	JACOBSPLEIN	Brussel	7,72	425	5505	21,96	21,95	-0,01	0	21,97	0,01	0	22,00	0,04	0	22,02	0,06	0	22,02	0,06	0	22,00	0,04	0	22,00	0,04	0	21,77	-0,19	0	21,70	-0,26	1	21,69	-0,27	1	21,364307	-0,60	1
21004A16-	JUSTITIEPALEIS - SINT-PIETERS HOS	Brussel	15,92	2876	18061	19,97	19,97	0,00	0	19,99	0,02	0	19,99	0,02	0	19,99	0,03	0	20,00	0,03	0	19,99	0,02	0	19,99	0,02	0	20,00	0,04	0	19,98	0,02	0	19,98	0,01	0	19,792721	-0,17	0

CODSEC	SECNAAM	deelgebied	opp (ha)	bev_2016	bvdh	Ref	G1A1	d G1A1	score	G1A2	d G1A2	score	G2A1	d G2A1	score	G3A1	d G3A1	score	G3A2	d G3A2	score	G2A1_sl	d sl	score	G2A1_ov	d ov	score	G2A1_rm	d rm	score	G1A1_dg	d dg	score	G1A2_sn	d sn	score	G2A1_ams	d ams	score
21004A19-	KONINKLIJK PALEIS	Brussel	29,71	42	141	20,14	20,15	0,00	0	20,17	0,03	0	20,18	0,04	0	20,17	0,03	0	20,18	0,03	0	20,18	0,04	0	20,18	0,04	0	20,18	0,04	0	20,15	0,01	0	20,15	0,00	0	19,952249	-0,19	0
21004A1MJ	KOLONIENSTRAAT	Brussel	6,87	33	481	20,03	20,04	0,01	0	20,08	0,05	0	20,05	0,03	0	20,06	0,03	0	20,07	0,04	0	20,05	0,03	0	20,05	0,03	0	20,10	0,08	0	20,07	0,05	0	20,06	0,03	0	19,815487	-0,21	1
21004A20-	BEURS-NOORDWEST	Brussel	13,85	2462	17777	19,95	19,95	0,00	0	19,98	0,02	0	19,98	0,02	0	19,98	0,03	0	19,99	0,04	0	19,98	0,02	0	19,98	0,02	0	19,99	0,04	0	19,97	0,02	0	19,97	0,01	0	19,781219	-0,17	0
21004A21-	ANNEESSENSPLEIN	Brussel	23,78	6777	28498	20,22	20,21	-0,01	0	20,24	0,02	0	20,23	0,02	0	20,25	0,03	0	20,26	0,04	0	20,23	0,02	0	20,23	0,02	0	20,26	0,05	0	20,24	0,02	0	20,23	0,01	0	20,00417	-0,21	1
21004A22-	ZENNESTRAAT	Brussel	19,79	3672	18552	20,08	20,08	0,00	0	20,10	0,02	0	20,09	0,02	0	20,11	0,03	0	20,12	0,04	0	20,09	0,02	0	20,09	0,02	0	20,12	0,04	0	20,10	0,02	0	20,09	0,02	0	19,877541	-0,20	1
21004A23-	NIEUWE GRAANMARKT	Brussel	20,46	3081	15058	19,99	19,98	0,00	0	20,00	0,02	0	20,00	0,02	0	20,02	0,03	0	20,02	0,04	0	20,00	0,02	0	20,00	0,02	0	20,02	0,04	0	20,00	0,02	0	20,00	0,01	0	19,79552	-0,19	0
21004A24-	VARKENSMARKT	Brussel	18,82	3500	18598	20,08	20,07	-0,01	0	20,09	0,01	0	20,10	0,02	0	20,11	0,03	0	20,12	0,03	0	20,10	0,02	0	20,10	0,02	0	20,12	0,04	0	20,10	0,02	0	20,09	0,01	0	19,872819	-0,21	1
21004A25-	BEGIJNHOFPLEIN	Brussel	14,89	1943	13048	20,01	20,00	-0,01	0	20,02	0,01	0	20,03	0,02	0	20,04	0,03	0	20,04	0,03	0	20,03	0,02	0	20,03	0,02	0	20,06	0,05	0	20,03	0,02	0	20,02	0,01	0	19,826174	-0,18	0
21004A30-	SINT-MICHEL EN GOEDELE	Brussel	5,93	16	270	19,93	19,92	-0,01	0	19,96	0,02	0	19,95	0,02	0	19,96	0,02	0	19,97	0,03	0	19,95	0,02	0	19,95	0,02	0	19,98	0,05	0	19,95	0,02	0	19,95	0,01	0	19,725764	-0,21	1
21004A32-	CONGRES - STATION	Brussel	21,22	1116	5259	20,38	20,37	-0,01	0	20,39	0,02	0	20,39	0,02	0	20,40	0,03	0	20,41	0,03	0	20,39	0,02	0	20,39	0,02	0	20,43	0,05	0	20,40	0,02	0	20,39	0,01	0	20,170357	-0,21	1
21004A33-	VRIJHEIDSPLEIN	Brussel	19,46	2188	11246	20,59	20,59	0,00	0	20,60	0,00	0	20,60	0,01	0	20,62	0,03	0	20,62	0,03	0	20,60	0,01	0	20,60	0,01	0	20,64	0,04	0	20,60	0,01	0	20,59	0,00	0	20,361453	-0,23	1
21004A34-	MUNT	Brussel	14,94	1054	7057	19,71	19,71	0,00	0	19,73	0,02	0	19,73	0,02	0	19,73	0,02	0	19,74	0,02	0	19,73	0,02	0	19,73	0,02	0	19,75	0,03	0	19,72	0,01	0	19,72	0,01	0	19,570146	-0,14	0
21004A35-	AD. MAXLAAN	Brussel	17,35	1265	7293	19,99	19,98	0,00	0	20,00	0,02	0	20,00	0,02	0	20,01	0,03	0	20,01	0,03	0	20,00	0,02	0	20,00	0,02	0	20,02	0,04	0	20,00	0,01	0	19,99	0,00	0	19,819254	-0,17	0
21004A3MJ	RIJKSADMIN. CENTRUM EN CONGRI	Brussel	10,77	63	585	20,18	20,17	-0,01	0	20,20	0,02	0	20,20	0,01	0	20,22	0,03	0	20,22	0,04	0	20,20	0,01	0	20,20	0,01	0	20,24	0,06	0	20,21	0,02	0	20,20	0,01	0	19,938417	-0,25	1
21004A70-	BLAESSTRAAT-ZUID	Brussel	16,98	4800	28269	20,24	20,23	0,00	0	20,25	0,02	0	20,25	0,02	0	20,27	0,03	0	20,27	0,04	0	20,25	0,02	0	20,25	0,02	0	20,28	0,04	0	20,25	0,02	0	20,24	0,00	0	20,028779	-0,21	1
21004A71-	BLAESSTRAAT-CENTRUM	Brussel	7,88	1760	22338	19,77	19,77	0,00	0	19,79	0,02	0	19,79	0,02	0	19,80	0,02	0	19,80	0,03	0	19,79	0,02	0	19,79	0,02	0	19,81	0,03	0	19,79	0,02	0	19,78	0,01	0	19,618574	-0,15	0
21004A72-	SINT-THOMAS (INSTITUUT)	Brussel	8,63	1656	19199	20,16	20,15	0,00	0	20,18	0,02	0	20,17	0,01	0	20,18	0,03	0	20,19	0,04	0	20,17	0,01	0	20,17	0,01	0	20,20	0,04	0	20,17	0,01	0	20,16	0,00	0	19,96782	-0,19	0
21004A811	HANDELSKAAI	Brussel	11,67	2635	22575	20,62	20,60	-0,02	0	20,63	0,00	0	20,64	0,01	0	20,65	0,03	0	20,66	0,03	0	20,64	0,01	0	20,64	0,01	0	20,69	0,06	0	20,64	0,01	0	20,63	0,01	0	20,386769	-0,24	1
21004A822	KOOPLIEDENSTRAAT	Brussel	3,50	578	16498	25,62	25,50	-0,12	0	25,54	-0,08	0	25,58	-0,04	0	25,63	0,01	0	25,63	0,02	0	25,58	-0,04	0	25,58	-0,04	0	25,80	0,19	0	25,59	-0,03	0	25,60	-0,02	0	25,097255	-0,52	1
21004A83-	E. JACQMAINLAAN-WEST	Brussel	8,00	1490	18620	20,18	20,18	0,00	0	20,21	0,03	0	20,21	0,02	0	20,21	0,03	0	20,22	0,04	0	20,21	0,02	0	20,21	0,02	0	20,24	0,06	0	20,21	0,02	0	20,19	0,01	0	19,984579	-0,20	0
23047A21-	MACHELEN VLIEGVELD	Diegem	33,87	0	0	18,61	18,62	0,02	0	18,62	0,02	0	18,65	0,04	0	18,61	0,01	0	18,60	-0,01	0	18,65	0,04	0	18,65	0,04	0	18,65	0,04	0	18,62	0,01	0	18,60	0,00	0	18,582383	-0,03	0
23047B000	DIEGEM-CENTRUM	Diegem	40,01	1668	4169	19,29	19,30	0,01	0	19,32	0,03	0	19,33	0,04	0	19,29	0,00	0	19,32	0,03	0	19,33	0,04	0	19,33	0,04	0	19,35	0,06	0	19,30	0,01	0	19,30	0,01	0	19,228868	-0,06	0
23047B011	SCHETSVELD	Diegem	45,05	1659	3682	19,84	19,88	0,04	0	19,91	0,08	0	19,99	0,16	0	19,86	0,03	0	19,92	0,09	0	19,99	0,16	0	19,99	0,16	0	19,99	0,16	0	19,87	0,04	0	19,85	0,02	0	19,847434	0,01	0
23047B0211	LO	Diegem	17,03	192	1128	19,51	19,56	0,05	0	19,52	0,01	0	19,60	0,09	0	19,54	0,03	0	19,47	-0,04	0	19,60	0,09	0	19,60	0,09	0	19,60	0,09	0	19,55	0,04	0	19,47	-0,04	0	19,476064	-0,03	0
23047B0212	LO	Diegem	20,05	0	0	20,92	20,98	0,07	0	20,97	0,06	0	21,23	0,31	-1	21,06	0,14	0	20,89	-0,03	0	21,23	0,31	-1	21,23	0,31	-1	21,17	0,25	-1	20,92	0,00	0	20,84	-0,08	0	21,026176	0,11	0
23047B0321	LODEWIJK DE GREEF	Diegem	2,55	131	5136	19,69	19,73	0,03	0	19,76	0,07	0	19,85	0,16	0	19,71	0,02	0	19,70	0,01	0	19,85	0,16	0	19,85	0,16	0	19,84	0,14	0	19,71	0,02	0	19,69	0,00	0	19,719358	0,03	0
23047B0322	LODEWIJK DE GREEF	Diegem	9,91	0	0	21,01	21,10	0,09	0	21,23	0,22	-1	21,42	0,41	-1	21,14	0,13	0	21,00	-0,01	0	21,42	0,41	-1	21,42	0,41	-1	21,38	0,37	-1	21,06	0,05	0	21,07	0,06	0	21,198011	0,19	0
23047B0421	DEN HOEK	Diegem	5,53	272	4914	19,46	19,47	0,02	0	19,49	0,03	0	19,54	0,08	0	19,45	-0,01	0	19,47	0,01	0	19,54	0,08	0	19,54	0,08	0	19,54	0,09	0	19,46	0,01	0	19,45	0,00	0	19,428255	-0,03	0
23047B0422	DEN HOEK	Diegem	8,34	0	0	19,57	19,59	0,03	0	19,62	0,05	0	19,70	0,13	0	19,58	0,02	0	19,59	0,02	0	19,70	0,13	0	19,70	0,13	0	19,69	0,12	0	19,58	0,01	0	19,56	-0,01	0	19,579274	0,01	0
23047B07-	DE ROTTEN BOS	Diegem	11,89	55	462	19,44	19,46	0,02	0	19,49	0,05	0	19,52	0,08	0	19,48	0,04	0	19,47	0,03	0	19,52	0,08	0	19,52	0,08	0	19,52	0,08	0	19,47	0,03	0	19,46	0,02	0	19,39057	-0,05	0
23047B1701	DIEGEM INDUSTRIE	Diegem	117,53	6	5	19,29	19,35	0,06	0	19,31	0,01	0	19,36	0,07	0	19,30	0,01	0	19,22	-0,07	0	19,36	0,07	0	19,36	0,07	0	19,36	0,07	0	19,36	0,06	0	19,28	-0,01	0	19,232395	-0,06	0
23047B1702	DIEGEM INDUSTRIE	Diegem	14,51	0	0	21,03	21,09	0,06	0	21,11	0,08	0	21,39	0,36	-1	20,97	-0,06	0	20,77	-0,26	1	21,39	0,36	-1	21,39	0,36	-1	21,32	0,29	-1	21,03	0,00	0	20,98	-0,05	0	21,151409	0,12	0
23047B210	DRIE LINDEN	Diegem	85,06	1551	1823	19,10	19,12	0,02	0	19,13	0,03	0	19,15	0,04	0	19,12	0,01	0	19,11	0,01	0	19,15	0,04	0	19,15	0,04	0	19,15	0,05	0	19,13	0,03	0	19,11	0,01	0	19,053092	-0,05	0
23047B31-	DIEGEM VLIEGHAVEN	Diegem	51,39	0	0	18,94	18,97	0,03	0	18,95	0,01	0	19,00	0,05	0	18,94	0,00	0	18,92	-0,02	0	19,00	0,05	0	19,00	0,05	0	19,00	0,06	0	18,96	0,02	0	18,92	-0,02	0	18,911924	-0,03	0
23047B3201	KORENBERG	Diegem	6,58	195	2963	20,37	20,42	0,05	0	20,46	0,10	0	20,60	0,24	-1	20,47	0,11	0	20,39	0,02	0	20,60	0,24	-1	20,60	0,24	-1	20,59	0,23	-1	20,41	0,04	0	20,37	0,00	0	20,431933	0,06	0
23047B3202	KORENBERG	Diegem	113,67	0	0	20,01	20,06	0,05	0	20,09	0,08	0	20,22	0,21	-1	20,06	0,05	0	20,01	-0,01	0	20,22	0,21	-1	20,22	0,21	-1	20,20	0,19	0	20,05	0,03	0	20,01	-0,01	0	20,076938	0,06	0
23016A0011	DILBEEK-CENTRUM	Dilbeek	109,33	3283	3003	17,28	17,30	0,02	0	17,32	0,05	0	17,31	0,03	0	17,30	0,02	0	17,30	0,02	0	17,31	0,03	0	17,31	0,03	0	17,30	0,03	0	17,31	0,03	0	17,31	0,03	0	17,241309	-0,03	0
23016A0012	DILBEEK-CENTRUM	Dilbeek	8,51	0	0	18,15	18,16	0,01	0	18,22	0,07	0	18,20	0,05	0	18,16	0,00	0	18,15	0,00	0	18,20	0,05	0	18,20	0,05	0	18,19	0,03	0	18,19	0,03	0	18,19	0,04	0	18,109657	-0,04	0
23016A011	BROEKWIJK	Dilbeek	56,94	1711	3005	17,10	17,11	0,01	0	17,13	0,03	0	17,12	0,02	0	17,11	0,01	0	17,11	0,01	0	17,12	0,02	0	17,12	0,02	0	17,12	0,02	0	17,12	0,02	0	17,11	0,02	0	17,067251	-0,03	0
23016A022	BUNDER	Dilbeek	36,84	967	2625	17,34	17,35	0,01	0	17,38	0,05	0	17,37	0,03	0	17,34	0,01	0	17,34	0,01	0	17,37	0,03	0	17,37	0,04	0	17,36	0,03	0	17,36	0,02	0	17,36	0,03	0	17,313403	-0,02	0
23016A032	ITTERBEEKSEBAAN	Dilbeek	46,01	1620	3521	17,10	17,11	0,01	0	17,13	0,03	0	17,13	0,02	0	17,12	0,01	0	17,12	0,01	0	17,13	0,02	0	17,13	0,02	0	17,13	0,03	0	17,12	0,01	0	17,12	0,02	0	17,06778	-0,04	0
23016A0911	DILBEEK-VERSPREIDE BEWONING	Dilbeek	121,95	282	231	17,22	17,24	0,01	0	17,26	0,04	0	17,26	0,03	0	17,23	0,01	0	17,23	0,01	0	17,26	0,03	0	17,26	0,03	0	17,25	0,03	0	17,25	0,02	0	17,25	0,02	0	17,205403	-0,02	0
23016A0912	DILBEEK-VERSPREIDE BEWONING	Dilbeek	41,91	0	0	18,70	18,71	0,02	0	18,81	0,11	0	18,78	0,08	0	18,69	-0,01	0	18,68	-0,01	0	18,78	0,08	0	18,78	0,08	0	18,73	0,04	0	18,74	0,05	0	18,75	0,06	0	18,67322	-0,02	0
23016A1101	MOORTEBEEK - PALOKE	Dilbeek	43,84	1389	3168	18,10	18,11	0,01	0	18,15	0,05	0	18,14	0,03	0	18,11	0,01	0	18,11	0,01	0	18,14	0,03	0	18,14	0,03	0	18,13	0,03	0	18,13	0,03	0	18,13	0,03	0	18,035193	-0,07	0
23016A1102	MOORTEBEEK - PALOKE	Dilbeek	6,46	0	0	19,16	19,18	0,02	0	19,29	0,12	0	19,25	0,09	0	19,17	0,00	0	19,15	-0,01	0	19,25	0,09	0	19,25	0,09	0	19,22	0,06	0	19,22	0,06	0	19,23	0,07	0	19,115999	-0,05	0
23016A201	KAUDENAARDE	Dilbeek	72,36	2295	3172	17,65	17,66	0,01	0	17,69	0,04	0	17,68	0,03	0	17,67	0,02	0	17,66	0,01	0	17,68	0,03	0	17,68	0,03	0	17,68	0,03	0	17,67	0,02	0	17,67	0,02	0	17,598657	-0,05	0
23016A202	KAUDENAARDE	Dilbeek	13,55	0	0	19,12	19,14	0,01	0	19,22	0,10	0	19,21	0,09	0	19,14	0,01	0	19,12	0,00	0	19,21	0,09	0	19,21	0,09	0	19,20	0,08	0	19,17	0,05	0	19,18	0,06	0	19,03775	-0,08	0
23016A2121	SINT-ANTONIUS	Dilbeek	12,13	677	5581	17,93	17,96	0,02	0	18,00	0,07	0	17,98	0,05	0	17,96	0,03	0	17,96	0,03	0	17,98	0,05	0	17,98	0,05	0	17,97	0,04	0	17,97	0,04	0	17,98	0,04	0	17,874659	-0,06	0
23016A2122	SINT-ANTONIUS	Dilbeek	9,05	0	0	18,84	18,85	0,01	0	18,94	0,10	0	18,91	0,08	0	18,84	0,01	0	18,83	0,00	0	18,91	0,08	0	18,91	0,08	0	18,90	0,06	0	18,88	0,05	0	18,89	0,06	0	18,781535	-0,05	0
23016A491	KLUIZENBOS	Dilbeek	63,11	212	336	16,63	16,64	0,01	0	16,66	0,03	0	16,65	0,02	0	16,64	0,02	0	16,65	0,02	0	16,65	0,02	0	16,65	0,02	0	16,65	0,02	0	16,65	0,02	0	16,65	0,02	0	16,613495	-0,02	0
23016A512	WOLSEMVELD	Dilbeek	57,51	1664	2893	16,41	16,42	0,01	0	16,44	0,02	0	16,43	0,02	0	16,42	0,01	0	16,42	0,01	0	16,43	0,02	0	16,43	0,02	0	16,43	0,02	0	16,43	0,02	0	16,43	0,01	0	16,398074	-0,01	0
23016A591	WOLSEM-VERSPREIDE BEWONING	Dilbeek	69,62	360	517	16,62	16,63	0,01	0	16,65	0,03	0	16,65	0,02	0	16,63	0,01	0	16,64	0,01	0	16,65	0,02	0	16,65	0,03	0	16,64	0,02	0	16,64	0,02	0	16,64	0,02	0	16,6072	-0,01	0
23016A6821	KATTEBROEK	Dilbeek	40,42	248	614	17,97	17,98	0,01	0	18,02	0,05	0	18,01	0,04	0	17,99	0,02	0	17,99	0,02	0	18,01	0,04	0	18,01	0,04	0	18,01	0,03	0	18,00	0,03	0	18,00	0,03	0	17,926924	-0,05	0
23016A6822	KATTEBROEK	Dilbeek	6,30	0	0	18,09	18,10	0,01	0	18,15	0,06	0	18,13	0,04	0	18,09	0,01	0	18,09	0,01	0	18,13	0,04	0	18,13	0,04	0	18,12	0,04	0	18,12	0,03	0	18,12	0,03	0	18,044286	-0,04	0
23016A691	KASTERLINDEN	Dilbeek	15,36	220	1432	17,97	17,97	0,01	0	18,01	0,04	0	17,99	0,02	0	17,98	0,02	0	17,99	0,02	0	17,99	0,02	0	17,99	0,02	0	17,99	0,02	0	17,99	0,03	0	17,99	0,02	0	17,905736	-0,06	0
23016A713	ELEGEM	Dilbeek	25,10	675	2689	17,21	17,22	0,02	0	17,24	0,04	0	17,24	0,03	0	17,22	0,01	0	17,22	0,01	0	17,24	0,03	0	17,24	0,03	0	17,24	0,03	0	17,23	0,02	0	17,23	0,02	0	17,193529	-0,01	0
23098A00-	DROGENBOS-KERN	Drogenbos	36,10	904	2504	18,09	18,09	0,00	0	18,10	0,01	0	18,10	0,01	0	18,10	0,01	0	18,10	0,01	0	18,10	0,01	0	18,10	0,01	0	18,10	0,01	0	18,10	0,01	0	18,10	0,01	0	18,053139	-0,04	0
23098A041	KUIKENSTRAAT	Drogenbos	41,25	2278	5523	18,66	18,67	0,00	0	18,67	0,01	0	18,67	0,01	0	18,67	0,01	0	18,67	0,01	0	18,67	0,01	0	18,67	0,01	0	18,68	0,02	0	18,67	0,01	0	18,67	0,01	0	18,607215	-0,05	0
23098A042	KUIKENSTRAAT	Drogenbos	29,52	0	0	19,16	19,17	0,01	0	19,18	0,02	0	19,18	0,02	0	19,17	0,01	0	19,17	0,01	0	19,18	0,02	0	19,18	0,02	0	19,19	0,03	0	19,17	0,01	0	19,17	0,01	0	19,07919	-0,08	0
23098A0MS1	KANAAL-MOZART	Drogenbos	42,18	123	292	19,23	19,23	0,00	0	19,25	0,02	0	19,24	0,01	0	19,24	0,01	0	19,24	0,01	0	19,24	0,01	0	19,24	0,01	0	19,25	0,02	0	19,24	0,01	0	19,24	0,01	0	19,187241	-0,04	0
23098A0MS2	KANAAL-MOZART	Drogenbos	28,47	0	0	20,19	20,19	0,00	0	20,23	0,05	0	20,22	0,04	0	20,21	0,02	0	20,20	0,02	0	20,22	0,04	0	20,22	0,04	0	20,24	0,05	0	20,21	0,02	0	20,22	0,03	0	20,083565	-0,10	0
23098A0NS	DORENT-ACEC	Drogenbos	21,55	0	0	19,73	19,73	0,01	0	19,76	0,03	0	19,75	0,03	0	19,74	0,02	0	19,74	0,02	0	19,75	0,03	0	19,75	0,03	0	19,77	0,04	0	19,74	0,02	0	19,74	0,02	0	19,644504	-0,08	0
23098A0WS1	RUISBROEK	Drogenbos	8,60	81	942	19,77	19,78	0,01	0	19,81	0,04	0	19,80	0,03	0	19,79	0,02	0	19,79	0,02	0	19,80	0,03	0	19,80	0,03	0	19,82	0,05	0	19,79	0,02	0	19,79	0,02	0	19,667924	-0,10	0
23098A0WS2	RUISBROEK	Drogenbos	4,41	0	0	20,70	20,72	0,02	0	20,76	0,07	0	20,75	0,06	0	20,73	0,03	0	20,73	0,03	0	20,75	0,06	0	20,75	0,06	0	20,78	0,08	0	20,74	0,04	0	20,74	0,04	0	20,589509	-0,11	0
21004C501	LOUIZALAAN-NOORD	Elsene	7,18	551	7670	21,88	21,89	0,01	0	21,94	0,06	0	21,96	0,07	0	21,92	0,04	0	21,91	0,02	0	21,96	0,07	0	21,96	0,07	0	21,97	0,09	0	21,94	0,06	0	21,90	0,02	0	21,51614	-0,37	1
21004C51-	LOUIZALAAN-NOORDOOST	Elsene	10,11	1013	10017	19,72	19,72	0,00	0	19,75	0,03	0	19,75	0,03	0	19,74	0,02	0	19,74	0,02	0	19,75	0,03	0	19,75	0,03	0	19,76	0,04	0	19,74	0,02	0	19,73	0,01	0	19,538396	-0,18	0
21004C52-	LOUIZALAAN-NOORDWEST	Elsene	9,43	1149	12180	19,69	19,70	0,00	0	19,72	0,03	0	19,72	0,03	0	19,71	0,02	0	19,71	0,02	0	19,72	0,03	0	19,72	0,03	0	19,73	0,04	0	19,71	0,02	0	19,70	0,01	0	19,503244	-0,19	0
21004C53-	LOUIZALAAN-ZUIDWEST	Elsene	9,42	784	8327	18,95	18,96	0,00	0	18,97	0,02	0	18,97	0,02	0	18,97	0,02	0	18,97	0,02	0	18,97	0,02	0	18,97	0,02	0	18,98	0,03	0	18,97	0,01	0	18,96	0,01	0	18,820895	-0,13	0
21004C54-	LOUIZALAAN-ZUIDOOST	Elsene	21,90	1688	7708	19,17	19,17	0,00	0	19,19	0,02	0	19,19	0,02	0	19,19	0,03	0	19,19	0,02	0	19,19	0,02	0	19,19	0,02	0	19,20	0,03	0	19,17	0,01	0	19,17	0,00	0	18,986472	-0,18	0
21004C552	LOUIZALAAN-ZUID	Elsene	14,30	1703	11908	20,60	20,62	0,02	0	20,66	0,05	0	20,67	0,07	0	20,65	0,05	0	20,64	0,04	0	20,67	0,07	0	20,67	0,07	0	20,67	0,06	0	20,63	0,03	0	20,61	0,01	0	20,304401	-0,30	1
21004C591	TER KAMERENBOS	Elsene	126,49	2	2	18,07	18,07	0,00	0	18,08	0,01	0	18,08	0,01	0	18,08	0,01	0	18,08	0,01	0	18,08	0,01	0	18,08	0,01	0	18,09	0,02	0	18,08	0,01	0	18,08	0,00	0	17,985919	-0,09	0
21004C61-	V.U.B.	Elsene	24,33	841	3456	18,37	18,37	0,00	0	18,38	0,01	0	18,38	0,02	0	18,38	0,01	0	18,38	0,01	0	18,38	0,02	0	18,38	0,02	0	18,38	0,02	0	18,37	0,01	0	18,37	0,00	0	18,258048	-0,11	0
21004C62-	BOENDAAL-WEST	Elsene	9,65	702	7275	17,87	17,87	0,00	0	17,88	0,01	0	17,89	0,02	0	17,88	0,01	0	17,88	0,01	0	17,89	0,02	0	17,89	0,02	0	17,89	0,02	0	17,88	0,01	0	17,87	0,00	0	17,763404	-0,11	0
21004C63-	NATIENSQUARE	Elsene	27,59	1276	4625	16,81	16,81	0,00	0	16,81	0,00	0	16,83	0,02	0	16,81	0,00	0	16,82	0,01	0	16,83	0,02	0	16,83	0,02	0	16,82	0,01	0	16,81	0,00	0	16,81	0,00	0	16,728889	-0,08	0
21004C642	FRANKLIN ROOSEVELTLAAN	Elsene	21,67	354	1634	18,01	18,01	0,00	0	18,02	0,01	0	18,03	0,02	0	18,02	0,01	0	18,02	0,01	0	18,03	0,02	0	18,03	0,02	0	18,03	0,02	0	18,02	0,01	0	18,01	0,00	0	17,909154	-0,10	0
21004C65-	DIESDELLE	Elsene	15,91	355	2231	17,91	17,91	0,00	0	17,92	0,01	0	17,92	0,01	0	17,92	0,01	0	17,92	0,01	0	17,92	0,01	0	17,92	0,01	0	17,92	0,01	0	17,92	0,00	0	17,92	0,00	0	17,839898	-0,07	0
21009A00-	CENTRUM	Elsene	13,28	2674	20131	19,34	19,35	0,00	0	19,36	0,02	0	19,37	0,02	0	19,36	0,02	0	19,36	0,02	0	19,37	0,02	0	19,37	0,02	0	19,37	0,03	0	19,36	0,01	0	19,35	0,01	0	19,209591	-0,13	0
21009A01-	BLYCKAERTS	Elsene	13,08	2111	16143	19,30	19,30	0,00	0	19,31	0,02	0	19,32	0,02	0	19,32	0,02	0	19,32	0,02	0	19,32	0,02	0	19,32	0,02	0	19,32	0,02	0	19,31	0,01	0	19,31	0,01	0	19,152294	-0,14	0
21009A02-	MUSEUM	Elsene	12,20	3366	27600	19,19	19,19	0,00	0	19,20	0,02	0	19,21	0,02	0	19,21	0,02	0	19,21	0,02	0	19,21	0,02	0	19,21	0,02	0	19,22	0,03	0	19,20	0,01	0	19,20	0,01	0	19,051756	-0,13	0
21009A03-	KLUIS	Elsene	14,30	2004	14012	19,23	19,23	0,00	0	19,25	0,02	0	19,25	0,02	0	19,25	0,02	0	19,25	0,02	0	19,25	0,02	0	19,25	0,02	0	19,26	0,03	0	19,24	0,01	0	19,24	0,01	0	19,09682	-0,14	0
21009A041	GEWIJDE BOOM	Elsene	13,99	2415	17259	19,48	19,48	0,00	0	19,50	0,02	0	19,50	0,02	0	19,50	0,02	0	19,50	0,02	0	19,50	0,02	0	19,50	0,02	0	19,51	0,03	0	19,49	0,01	0	19,49	0,01	0	19,336722	-0,14	0
21009A051	SINT-BONIFAAS	Elsene	6,88	1238	18002	19,60	19,61	0,00	0	19,63	0,02	0	19,63	0,03	0	19,63	0,02	0	19,63	0,03	0	19,63	0,03	0	19,63	0,03	0	19,64	0,04	0	19,62	0,02	0	19,62	0,01	0	19,447567	-0,16	0
21009A101	FLAGEYPLEIN	Elsene	7,30	1844	25252	19,24	19,25	0,00	0	19,26	0,02	0	19,27	0,02	0	19,26	0,02	0	19,26	0,02	0	19,27	0,02	0	19,27	0,02	0	19,27	0,03	0	19,25	0,01	0	19,25	0,01	0	19,094075	-0,15	0
21009A111	WERYSTRAAT	Elsene	15,04	3354	22304	19,21	19,22	0,00	0	19,23	0,02	0	19,24	0,02	0	19,24	0,02	0	19,24	0,02	0	19,24	0,02	0	19,24	0,02	0	19,26	0,04	0	19,22	0,01	0	19,23	0,01	0	19,053667	-0,16	0
21009A121	GENERAAL DE GAULLE	Elsene	9,24	1237	13386	18,97	18,97	0,00	0	18,99	0,02	0	18,99	0,02	0	18,99	0,02	0	18,99	0,02	0	18,99	0,02	0	18,99	0,02	0	19,00	0,03	0	18,98	0,01	0	18,98	0,01	0	18,841045	-0,13	0
21009A13-	GACHARD	Elsene	8,02	1431	17837	19,21	19,21	0,00	0	19,23	0,02	0	19,23	0,02	0	19,23	0,02	0	19,23	0,02	0	19,23	0,02	0	19,23	0,02	0	19,24	0,03	0	19,22	0,01	0	19,22	0,01	0	19,069567	-0,14	0
21009A151	A. DELPORTE-NOORD	Elsene	8,14	963	11830	18,75	18,75	0,00	0	18,76	0,01	0	18,77	0,02	0	18,77	0,02	0	18,77	0,01	0	18,77	0,02	0	18,77	0,02	0	18,78	0,03	0	18,76	0,01	0	18,76	0,01	0	18,637051	-0,11	0
21009A192	VIJVERS	Elsene	10,00	2	20	18,80	18,80	0,00	0	18,82	0,01	0	18,82	0,02	0	18,82	0,02	0	18,82	0,02	0	18,82	0,02	0	18,82	0,02	0	18,83	0,02	0	18,81	0,01	0	18,81	0,01	0	18,685886	-0,12	0
21009A20-	KLEIN ZWITSERLANDPLEIN	Elsene	19,72	3285	16662	18,64	18,64	0,00	0	18,65	0,01	0	18,66	0,02	0	18,65	0,02	0	18,65	0,02	0	18,66	0,02	0	18,66	0,02	0	18,66	0,02	0	18,64	0,00	0	18,64	0,00	0	18,500455	-0,14	0
21009A21-	ZOMER	Elsene	22,99	3583	15584	18,60	18,60	0,00	0	18,61	0,01	0	18,62	0,02	0	18,62	0,02	0	18,62	0,01	0	18,62	0,02	0	18,62	0,02	0	18,63	0,02	0	18,61	0,01	0	18,61	0,00	0	18,465552	-0,14	0
21009A22-	HOGESCHOOL	Elsene	23,13	3843	16612	18,45	18,45	0,00	0	18,45	0,01	0	18,46	0,02	0	18,46	0,01	0	18,46	0,01	0	18,46	0,02	0	18,46	0,02	0	18,46	0,02	0	18,45	0,01	0	18,45	0,00	0	18,322781	-0,12	0
21009A23-	STERREPLEIN	Elsene	14,71	2267	15408	18,87	18,87	0,00	0	18,88	0,01	0	18,89	0,02	0	18,89	0,02	0	18,89	0,02	0	18,89	0,02	0	18,89	0,02	0	18,90	0,03	0	18,88	0,01	0	18,88	0,01	0	18,715736	-0,16	0
21009A29-	KERKHOF	Elsene	11,24	1	9	18,21	18,21	0,00	0	18,22	0,01	0	18,22	0,01	0	18,22	0,01	0	18,22	0,01	0	18,22	0,01	0	18,22	0,01	0	18,23	0,02	0	18,22	0,01	0	18,21	0,00	0	18,111677	-0,10	0
21009A2MJ	UNIVERSITAIR CAMPUS	Elsene	59,92	725	1210	18,36	18,37	0,00	0	18,37	0,01	0	18,37	0,01	0	18,38	0,01	0	18,38	0,01	0	18,37	0,01	0	18,37	0,01	0	18,39	0,02	0	18,37	0,01	0	18,37	0,00	0	18,256078	-0,11	0
21009A301	BOONDAEL-NOORD	Elsene	7,81	880	11275	18,08	18,08	0,00	0	18,08	0,01	0	18,09	0,01	0	18,09	0,01	0	18,09	0,01	0	18,09	0,01	0	18,09	0,01	0	18,09	0,02	0	18,09	0,01	0	18,08	0,01	0	17,975858	-0,10	0
21009A311	WIJNSTOKSTRAAT	Elsene	2,43	307	12640	17,89	17,89	0,00	0	17,89	0,01	0	17,90	0,01	0	17,90	0,01	0	17,90	0,01	0	17,90	0,01	0	17,90	0,01	0	17,90	0,02	0	17,90	0,01	0	17,89	0,01	0	17,814719	-0,07	0
21009A33-	SINT-ADRIAAN	Elsene	24,15	3416	14147	18,14	18,15	0,00	0	18,15	0,01	0	18,15	0,01	0	18,15	0,01	0	18,15	0,01	0	18,15	0,01	0	18,15	0,01	0	18,16	0,02	0	18,15	0,01	0	18,15	0,01	0	18,050391	-0,09	0
21009A34-	GEMEENTELIJK STADION	Elsene	8,93	487	5454	17,98	17,99	0,00	0	17,99	0,01	0	17,99	0,01	0	17,99	0,01	0	17,99	0,01	0	17,99	0,01	0	17,99	0,01	0	18,00	0,02	0	17,99	0,01	0	17,99	0,01	0	17,912358	-0,07	0
21009A40-	LARIKSEN	Elsene	14,02	1946	13877	18,95	18,95	0,00	0	18,96	0,02	0	18,96	0,01	0	18,96	0,02	0	18,96	0,02	0	18,96	0,01	0	18,96	0,01	0	18,97	0,02	0	18,96	0,01	0	18,96	0,01	0	18,81212	-0,13	0
21009A41-	SINT-JORIS	Elsene	13,06	2323	17790	18,82	18,82	0,00	0	18,83	0,01	0	18,83	0,01	0	18,83	0,02	0	18,84	0,02	0	18,83	0,01	0	18,83	0,01	0	18,84	0,03	0	18,83	0,01	0	18,83	0,01	0	18,689233	-0,13	0
21009A42-	RENIER CHALON	Elsene	19,54	2693	13783	18,80	18,80	0,00	0	18,82	0,01	0	18,81	0,01	0	18,82	0,01	0	18,82	0,01	0	18,81	0,01	0	18,81	0,01	0	18,82	0,02	0	18,81	0,01	0	18,81	0,01	0	18,689502	-0,11	0
21009A43-	FERNAND NEURAY	Elsene	12,32	1811	14704	19,01	19,01	0,00	0	19,03	0,01	0	19,03	0,01	0	19,03	0,02	0	19,03	0,02	0	19,03	0,01	0	19,03	0,01	0	19,03	0,02	0	19,02	0,01	0	19,02	0,01	0	18,891151	-0,12	0
21009A44-	PROVOOST	Elsene	12,98	1946	14997	19,08	19,08	0,00	0	19,09	0,01	0	19,09	0,01	0	19,09	0,02	0	19,10	0,02	0	19,09	0,01	0	19,09	0,01	0	19,10	0,03	0	19,09	0,01	0	19,09	0,01	0	18,948434	-0,13	0
21009A451	KASTELEINPLEIN-OOST	Elsene	16,06	2310	14381	19,09	19,09	0,00	0	19,11	0,02	0	19,11	0,02	0	19,11	0,02	0	19,11	0,02	0	19,11	0,02	0	19,11	0,02	0	19,12	0,03	0	19,11	0,01	0	19,10	0,01	0	18,955292	-0,14	0
21009A501	LUXEMBURG PLEIN	Elsene	5,92	420	7095	19,49	19,49	0,00	0	19,50	0,01	0	19,51	0,02	0	19,51	0,02	0	19,51	0,02	0	19,51	0,02	0	19,51	0,02	0	19,55	0,06	0	19,50	0,01	0	19,50	0,01	0	19,351149	-0,14	0
21009A512	WIERTZ	Elsene	2,63	278	10571	19,29	19,29	0,00	0	19,30	0,02	0	19,31	0,02	0	19,31	0,02	0	19,31	0,03	0	19,31	0,02	0	19,31	0,02	0	19,35	0,07	0	19,30	0,01	0	19,30	0,01	0	19,163853	-0,12	0
21009A52-	GRAYSTRAAT	Elsene	18,32	3765	20556	19,16	19,16	0,00	0	19,18	0,02	0	19,18	0,02	0	19,18	0,02	0	19,18	0,02	0	19,18	0,02	0	19,18	0,02	0	19,19	0,03	0	19,17	0,01	0	19,17	0,01	0	19,020372	-0,14	0
21009A53-	LONDENPLEIN	Elsene	18,51	3693	19948	19,53	19,53	0,00	0	19,54	0,02	0	19,55	0,02	0	19,55	0,02	0	19,56	0,03	0	19,55	0,02	0	19,55	0,02	0	19,57	0,04	0	19,54	0,01	0	19,54	0,01	0	19,371277	-0,16	0
21009A542	ANGLICAANSE KERK	Elsene	5,81	566	9750	20,36	20,37	0,01	0	20,39	0,03	0	20,40	0,04	0	20,38	0,02	0	20,38	0,02	0	20,40	0,04	0	20,40	0,04	0	20,40	0,04	0	20,37	0,01	0	20,36	0,00	0	20,161577	-0,20	0
21009A552	NAAMSEPOORT	Elsene	9,72	1305	13423	20,09	20,10	0,01	0	20,11	0,02	0	20,12	0,03	0	20,12	0,03	0	20,12	0,03	0	20,12	0,03	0	20,12	0,03	0	20,12	0,03	0	20,10	0,01	0	20,09	0,00	0	19,914487	-0,18	0
21009A593	LEOPOLD KWARTIER	Elsene	5,71	0	0	19,32	19,32	0,00	0	19,33	0,01	0	19,34	0,02	0	19,34	0,02	0	19,34	0,02	0	19,34	0,02	0	19,34	0,02	0	19,39	0,07	0	19,33	0,01	0	19,33	0,01	0	19,203806	-0,12	0
21009A602	BELVEDERE	Elsene	4,20	372	8859	19,05	19,05	0,00	0	19,07	0,02	0	19,07	0,02	0	19,07	0,02	0	19,07	0,02	0	19,07	0,02	0	19,07	0,02	0	19,08	0,03	0	19,06	0,01	0	19,06	0,01	0	18,914878	-0,13	0

CODSEC	SECNAAM	deelgebied	opp (ha)	bev_2016	bvdh	Ref	G1A1	d G1A1	score	G1A2	d G1A2	score	G2A1	d G2A1	score	G3A1	d G3A1	score	G3A2	d G3A2	score	G2A1_sl	d sl	score	G2A1_ov	d ov	score	G2A1_rm	d rm	score	G1A1_dg	d dg	score	G1A2_sn	d sn	score	G2A1_ams	d ams	score
21009A612	LUIKENAARSSTRAAT	Elsene	13,33	3084	23137	19,06	19,06	0,00	0	19,07	0,01	0	19,08	0,02	0	19,08	0,02	0	19,08	0,02	0	19,08	0,02	0	19,08	0,02	0	19,09	0,03	0	19,07	0,01	0	19,07	0,01	0	18,907247	-0,15	0
21009A623	KLAUWAERTS	Elsene	2,56	343	13381	18,84	18,84	0,00	0	18,85	0,01	0	18,86	0,02	0	18,86	0,02	0	18,85	0,02	0	18,86	0,02	0	18,86	0,02	0	18,86	0,03	0	18,85	0,01	0	18,84	0,01	0	18,710004	-0,13	0
21009A63-	MACAU	Elsene	15,68	2787	17773	18,78	18,78	0,00	0	18,79	0,01	0	18,80	0,02	0	18,79	0,02	0	18,79	0,02	0	18,80	0,02	0	18,80	0,02	0	18,80	0,02	0	18,79	0,01	0	18,79	0,01	0	18,663005	-0,12	0
21009A652	HOSPITALEN	Elsene	13,46	2831	21032	18,79	18,80	0,00	0	18,81	0,01	0	18,81	0,02	0	18,81	0,02	0	18,81	0,01	0	18,81	0,02	0	18,81	0,02	0	18,82	0,03	0	18,80	0,01	0	18,80	0,01	0	18,681579	-0,11	0
21009A712	KASTELEINPLEIN-WEST	Elsene	5,30	832	15713	19,16	19,16	0,00	0	19,17	0,01	0	19,17	0,02	0	19,17	0,02	0	19,17	0,02	0	19,17	0,02	0	19,17	0,02	0	19,18	0,02	0	19,17	0,01	0	19,16	0,01	0	19,016411	-0,14	0
21009A72-	DEFACQZ	Elsene	10,00	1727	17273	19,28	19,28	0,00	0	19,30	0,02	0	19,30	0,02	0	19,30	0,02	0	19,30	0,02	0	19,30	0,02	0	19,30	0,02	0	19,31	0,03	0	19,30	0,01	0	19,29	0,01	0	19,148221	-0,13	0
21009A73-	BERCKENDAEL	Elsene	24,06	2573	10696	18,89	18,89	0,00	0	18,90	0,01	0	18,90	0,01	0	18,91	0,01	0	18,91	0,01	0	18,90	0,01	0	18,90	0,01	0	18,91	0,02	0	18,90	0,01	0	18,90	0,01	0	18,78233	-0,11	0
21009A802	BOONDAEL-ZUID	Elsene	7,74	277	3580	18,00	18,00	0,00	0	18,01	0,01	0	18,01	0,01	0	18,01	0,01	0	18,01	0,01	0	18,01	0,01	0	18,01	0,01	0	18,02	0,02	0	18,01	0,01	0	18,01	0,00	0	17,9119	-0,09	0
21009A812	SCHOOLGAT	Elsene	10,34	451	4361	17,74	17,74	0,00	0	17,75	0,01	0	17,75	0,01	0	17,75	0,01	0	17,75	0,01	0	17,75	0,01	0	17,75	0,01	0	17,76	0,01	0	17,75	0,01	0	17,75	0,00	0	17,684921	-0,06	0
21009A82-	WOUD	Elsene	14,09	1324	9399	17,71	17,71	0,00	0	17,72	0,01	0	17,72	0,01	0	17,71	0,00	0	17,72	0,01	0	17,72	0,01	0	17,72	0,01	0	17,72	0,01	0	17,72	0,01	0	17,72	0,01	0	17,63322	-0,08	0
21009A83-	L. ERNOTTESTRAAT	Elsene	10,47	856	8174	17,45	17,45	0,00	0	17,46	0,01	0	17,46	0,01	0	17,46	0,00	0	17,46	0,01	0	17,46	0,01	0	17,46	0,01	0	17,47	0,01	0	17,46	0,01	0	17,46	0,01	0	17,387785	-0,06	0
21009A90-	SINT-FILIPPUS	Elsene	13,79	1536	11140	18,85	18,85	0,00	0	18,86	0,01	0	18,87	0,02	0	18,87	0,02	0	18,87	0,02	0	18,87	0,02	0	18,87	0,02	0	18,87	0,02	0	18,86	0,00	0	18,85	0,00	0	18,70234	-0,15	0
21009A911	A. DELPORTE-ZUID	Elsene	7,89	1705	21616	18,76	18,76	0,00	0	18,77	0,01	0	18,77	0,01	0	18,78	0,02	0	18,78	0,02	0	18,77	0,01	0	18,77	0,01	0	18,79	0,03	0	18,77	0,01	0	18,77	0,01	0	18,636301	-0,12	0
21009A922	KAZERNE	Elsene	8,16	335	4106	18,85	18,85	0,00	0	18,86	0,01	0	18,87	0,02	0	18,87	0,02	0	18,87	0,02	0	18,87	0,02	0	18,87	0,02	0	18,88	0,03	0	18,85	0,01	0	18,85	0,01	0	18,701797	-0,14	0
21004B10-	ORBANSQUARE	Etterbeek-Sint-Joost	32,87	413	1257	20,53	20,57	0,03	0	20,57	0,04	0	20,58	0,04	0	20,57	0,04	0	20,57	0,03	0	20,58	0,04	0	20,58	0,04	0	20,60	0,06	0	20,53	0,00	0	20,57	0,04	0	20,365132	-0,17	0
21004B112	HANDELSSTRAAT	Etterbeek-Sint-Joost	3,88	45	1160	21,25	21,30	0,05	0	21,26	0,01	0	21,32	0,06	0	21,29	0,04	0	21,29	0,04	0	21,32	0,06	0	21,32	0,06	0	21,34	0,09	0	21,25	0,00	0	21,31	0,06	0	21,056654	-0,20	0
21004B13-	TRIERSTRAAT	Etterbeek-Sint-Joost	9,87	307	3111	20,25	20,25	0,00	0	20,26	0,01	0	20,27	0,02	0	20,29	0,04	0	20,29	0,04	0	20,27	0,02	0	20,27	0,02	0	20,33	0,08	0	20,26	0,01	0	20,27	0,02	0	20,068619	-0,18	0
21004B1MJ	JOSEPH II STRAAT	Etterbeek-Sint-Joost	5,20	0	0	20,43	20,45	0,02	0	20,44	0,01	0	20,46	0,03	0	20,47	0,04	0	20,47	0,05	0	20,46	0,03	0	20,46	0,03	0	20,52	0,09	0	20,44	0,01	0	20,47	0,04	0	20,227817	-0,20	1
21004B293	LEOPOLDPARK	Etterbeek-Sint-Joost	11,24	129	1148	19,26	19,26	0,00	0	19,27	0,02	0	19,28	0,02	0	19,28	0,02	0	19,28	0,03	0	19,28	0,02	0	19,28	0,02	0	19,29	0,03	0	19,27	0,01	0	19,27	0,01	0	19,130745	-0,13	0
21004B2MJ	SCHUMAN RONDPLEIN	Etterbeek-Sint-Joost	15,60	532	3410	19,91	19,92	0,00	0	19,93	0,02	0	19,94	0,02	0	19,95	0,04	0	19,97	0,06	0	19,94	0,02	0	19,94	0,02	0	19,98	0,06	0	19,95	0,04	0	19,92	0,01	0	19,760389	-0,15	0
21004B2NJ	STEENWEGWIJK	Etterbeek-Sint-Joost	7,75	263	3393	20,38	20,38	0,01	0	20,39	0,01	0	20,40	0,02	0	20,42	0,04	0	20,43	0,05	0	20,40	0,02	0	20,40	0,02	0	20,46	0,08	0	20,39	0,01	0	20,40	0,02	0	20,156243	-0,22	1
21004B2WJ	PASCALSTRAAT - H. SACREMENT	Etterbeek-Sint-Joost	7,20	290	4026	19,68	19,67	-0,01	0	19,70	0,02	0	19,70	0,02	0	19,71	0,03	0	19,71	0,03	0	19,70	0,02	0	19,70	0,02	0	19,73	0,05	0	19,68	0,00	0	19,69	0,01	0	19,534586	-0,14	0
21004B411	TWEEKERKENSTRAAT	Etterbeek-Sint-Joost	11,09	1625	14654	20,05	20,07	0,02	0	20,06	0,01	0	20,10	0,04	0	20,08	0,03	0	20,08	0,02	0	20,10	0,04	0	20,10	0,04	0	20,10	0,05	0	20,05	0,00	0	20,09	0,04	0	19,897668	-0,16	0
21004B421	MARIE-LOUISESQUARE	Etterbeek-Sint-Joost	22,51	3580	15903	19,64	19,65	0,01	0	19,65	0,02	0	19,66	0,03	0	19,66	0,03	0	19,66	0,03	0	19,66	0,03	0	19,66	0,03	0	19,68	0,04	0	19,65	0,01	0	19,66	0,02	0	19,486829	-0,15	0
21004B43-	AMBIORIXSQUARE-NOORD	Etterbeek-Sint-Joost	25,38	5482	21599	19,61	19,61	0,00	0	19,62	0,01	0	19,62	0,01	0	19,63	0,03	0	19,63	0,03	0	19,62	0,01	0	19,62	0,01	0	19,64	0,03	0	19,61	0,00	0	19,62	0,01	0	19,453352	-0,15	0
21004B44-	AMBIORIXSQUARE-ZUID	Etterbeek-Sint-Joost	21,42	2887	13475	19,76	19,76	0,01	0	19,77	0,01	0	19,77	0,02	0	19,79	0,03	0	19,80	0,04	0	19,77	0,02	0	19,77	0,02	0	19,81	0,05	0	19,77	0,01	0	19,76	0,01	0	19,608322	-0,15	0
21004B45-	MILITAIRE SCHOOL	Etterbeek-Sint-Joost	14,01	1608	11474	19,76	19,76	0,00	0	19,77	0,00	0	19,77	0,01	0	19,79	0,03	0	19,80	0,04	0	19,77	0,01	0	19,77	0,01	0	19,81	0,05	0	19,76	0,00	0	19,76	0,00	0	19,616826	-0,15	0
21004B49-	JUBELPARK	Etterbeek-Sint-Joost	32,70	18	55	19,13	19,13	0,00	0	19,15	0,01	0	19,15	0,02	0	19,15	0,02	0	19,15	0,02	0	19,15	0,02	0	19,15	0,02	0	19,16	0,03	0	19,14	0,01	0	19,14	0,01	0	19,027277	-0,10	0
21005A00-	GEMEENTEHUIS	Etterbeek-Sint-Joost	27,14	3703	13645	19,20	19,20	0,00	0	19,22	0,02	0	19,22	0,02	0	19,22	0,02	0	19,23	0,03	0	19,22	0,02	0	19,22	0,02	0	19,24	0,04	0	19,21	0,01	0	19,21	0,01	0	19,056238	-0,14	0
21005A01-	SINT-GERTRUDIS	Etterbeek-Sint-Joost	19,83	3530	17802	19,13	19,14	0,00	0	19,15	0,02	0	19,16	0,02	0	19,15	0,02	0	19,15	0,02	0	19,16	0,02	0	19,16	0,02	0	19,17	0,03	0	19,14	0,01	0	19,15	0,02	0	18,994378	-0,14	0
21005A02-	KONINGSVELDSTRAAT	Etterbeek-Sint-Joost	13,03	2865	21989	18,96	18,96	0,00	0	18,98	0,02	0	18,98	0,02	0	18,98	0,02	0	18,98	0,02	0	18,98	0,02	0	18,98	0,02	0	18,99	0,03	0	18,97	0,01	0	18,97	0,01	0	18,831574	-0,13	0
21005A031	MAALBEEK	Etterbeek-Sint-Joost	9,28	1655	17832	19,25	19,25	0,00	0	19,27	0,02	0	19,27	0,02	0	19,27	0,02	0	19,28	0,03	0	19,27	0,02	0	19,27	0,02	0	19,28	0,03	0	19,26	0,01	0	19,26	0,01	0	19,104519	-0,14	0
21005A042	PH. BAUCQSTRAAT	Etterbeek-Sint-Joost	14,17	4355	30734	18,98	18,98	0,00	0	18,99	0,02	0	18,99	0,02	0	19,00	0,02	0	19,00	0,02	0	18,99	0,02	0	18,99	0,02	0	19,01	0,03	0	18,99	0,01	0	18,99	0,01	0	18,846886	-0,13	0
21005A051	RINSDELLE	Etterbeek-Sint-Joost	22,10	4076	18442	18,95	18,95	0,00	0	18,96	0,01	0	18,97	0,02	0	18,97	0,02	0	18,97	0,02	0	18,97	0,02	0	18,97	0,02	0	18,98	0,03	0	18,95	0,00	0	18,96	0,01	0	18,813619	-0,14	0
21005A082	ST.-MICHIELSWARANDE	Etterbeek-Sint-Joost	7,61	244	3208	18,77	18,77	0,00	0	18,78	0,01	0	18,79	0,02	0	18,79	0,02	0	18,79	0,02	0	18,79	0,02	0	18,79	0,02	0	18,80	0,03	0	18,77	0,00	0	18,78	0,01	0	18,650907	-0,12	0
21005A10-	GENERAAL HENRISTRAAT	Etterbeek-Sint-Joost	20,17	3507	17386	18,79	18,79	0,00	0	18,80	0,01	0	18,81	0,02	0	18,81	0,02	0	18,81	0,02	0	18,81	0,02	0	18,81	0,02	0	18,82	0,03	0	18,80	0,01	0	18,80	0,01	0	18,667297	-0,12	0
21005A11-	O.L. VROUW VAN HET HEILIG HART	Etterbeek-Sint-Joost	18,67	3194	17112	18,86	18,86	0,00	0	18,87	0,01	0	18,88	0,02	0	18,87	0,02	0	18,87	0,02	0	18,88	0,02	0	18,88	0,02	0	18,89	0,03	0	18,87	0,01	0	18,87	0,01	0	18,708667	-0,15	0
21005A12-	SINT-ANTONIUS	Etterbeek-Sint-Joost	34,30	6407	18681	18,80	18,81	0,00	0	18,82	0,01	0	18,82	0,02	0	18,82	0,02	0	18,82	0,02	0	18,82	0,02	0	18,82	0,02	0	18,83	0,03	0	18,81	0,00	0	18,81	0,01	0	18,681941	-0,12	0
21005A13-	DE JACHT	Etterbeek-Sint-Joost	8,90	1464	16457	19,01	19,02	0,00	0	19,03	0,02	0	19,04	0,02	0	19,03	0,02	0	19,03	0,02	0	19,04	0,02	0	19,04	0,02	0	19,05	0,03	0	19,02	0,01	0	19,02	0,01	0	18,868896	-0,15	0
21005A14-	LEGERLAAN	Etterbeek-Sint-Joost	23,65	3196	13514	19,54	19,55	0,01	0	19,56	0,02	0	19,57	0,03	0	19,57	0,04	0	19,57	0,04	0	19,57	0,03	0	19,57	0,03	0	19,59	0,05	0	19,54	0,01	0	19,56	0,02	0	19,319333	-0,22	1
21005A15-	SINT-MICHIELS COLLEGE	Etterbeek-Sint-Joost	29,88	2000	6694	18,74	18,74	0,01	0	18,76	0,02	0	18,77	0,03	0	18,76	0,02	0	18,76	0,02	0	18,77	0,03	0	18,77	0,03	0	18,78	0,04	0	18,76	0,02	0	18,76	0,02	0	18,575953	-0,16	0
21005A20-	TERVURENSEPOORT - TONGERENST	Etterbeek-Sint-Joost	13,56	1693	12487	20,22	20,22	0,00	0	20,24	0,02	0	20,23	0,01	0	20,27	0,05	0	20,28	0,06	0	20,23	0,01	0	20,23	0,01	0	20,29	0,07	0	20,18	-0,04	0	20,26	0,04	0	19,967505	-0,25	1
21005A21-	TERVURENSEPOORT - BRAFFORT	Etterbeek-Sint-Joost	5,60	675	12062	20,29	20,32	0,02	0	20,32	0,03	0	20,33	0,04	0	20,35	0,06	0	20,36	0,07	0	20,33	0,04	0	20,33	0,04	0	20,35	0,06	0	20,28	-0,01	0	20,32	0,02	0	20,00902	-0,28	1
21005A22-	TERVURENSEPOORT - L. DE LANTSH	Etterbeek-Sint-Joost	8,77	1099	12535	19,22	19,22	0,00	0	19,24	0,02	0	19,24	0,02	0	19,24	0,02	0	19,24	0,02	0	19,24	0,02	0	19,24	0,02	0	19,25	0,04	0	19,22	0,00	0	19,24	0,02	0	19,079441	-0,14	0
21005A29-	JUBELPARK	Etterbeek-Sint-Joost	5,57	0	0	19,14	19,14	0,00	0	19,15	0,02	0	19,16	0,02	0	19,16	0,02	0	19,16	0,02	0	19,16	0,02	0	19,16	0,02	0	19,17	0,03	0	19,14	0,00	0	19,15	0,02	0	19,003034	-0,13	0
21005A311	KAZERNE	Etterbeek-Sint-Joost	28,27	1707	6039	18,99	18,99	0,00	0	19,00	0,01	0	19,01	0,02	0	19,01	0,02	0	19,01	0,02	0	19,01	0,02	0	19,01	0,02	0	19,02	0,03	0	19,00	0,01	0	18,99	0,01	0	18,818373	-0,17	0
21005A322	NIEUWE BAAN-ZUID	Etterbeek-Sint-Joost	1,67	366	21871	18,88	18,88	0,00	0	18,89	0,01	0	18,90	0,03	0	18,90	0,02	0	18,90	0,02	0	18,90	0,03	0	18,90	0,03	0	18,91	0,03	0	18,89	0,01	0	18,89	0,01	0	18,724046	-0,15	0
21005A33-	KARDINAAL LAVIGERIESTRAAT	Etterbeek-Sint-Joost	7,26	1438	19821	18,61	18,61	0,00	0	18,62	0,01	0	18,64	0,03	0	18,63	0,02	0	18,62	0,02	0	18,64	0,03	0	18,64	0,03	0	18,64	0,03	0	18,62	0,01	0	18,62	0,01	0	18,46844	-0,14	0
21014A00-	SINT-JOOST PLAATS	Etterbeek-Sint-Joost	9,88	3365	34071	19,93	19,94	0,01	0	19,94	0,01	0	19,95	0,02	0	19,96	0,03	0	19,96	0,03	0	19,95	0,02	0	19,95	0,02	0	19,96	0,03	0	19,94	0,01	0	19,94	0,01	0	19,769966	-0,16	0
21014A01-	STEURS	Etterbeek-Sint-Joost	3,91	1111	28438	19,89	19,89	0,00	0	19,90	0,01	0	19,90	0,01	0	19,92	0,03	0	19,92	0,03	0	19,90	0,01	0	19,90	0,01	0	19,92	0,04	0	19,90	0,01	0	19,90	0,01	0	19,715783	-0,17	0
21014A02-	LIEFDADIGHEID	Etterbeek-Sint-Joost	6,48	1827	28175	20,18	20,20	0,02	0	20,19	0,01	0	20,22	0,04	0	20,21	0,03	0	20,20	0,02	0	20,22	0,04	0	20,22	0,04	0	20,22	0,04	0	20,19	0,01	0	20,21	0,03	0	20,042879	-0,14	0
21014A03-	MADOU	Etterbeek-Sint-Joost	8,06	1117	13852	21,03	21,04	0,01	0	21,02	-0,01	0	21,04	0,01	0	21,05	0,03	0	21,05	0,03	0	21,04	0,01	0	21,04	0,01	0	21,05	0,03	0	21,02	-0,01	0	21,02	-0,01	0	20,789219	-0,24	1
21014A04-	HAACHTSE STEENWEG	Etterbeek-Sint-Joost	15,27	3499	22908	20,24	20,24	-0,01	0	20,25	0,00	0	20,24	0,00	0	20,27	0,03	0	20,27	0,03	0	20,24	0,00	0	20,24	0,00	0	20,27	0,03	0	20,25	0,01	0	20,24	0,00	0	20,011181	-0,23	1
21014A05-	HOUWAERT	Etterbeek-Sint-Joost	21,66	7688	35502	19,93	19,94	0,01	0	19,94	0,01	0	19,94	0,02	0	19,96	0,03	0	19,96	0,03	0	19,94	0,02	0	19,94	0,02	0	19,96	0,03	0	19,94	0,01	0	19,94	0,01	0	19,758701	-0,17	0
21014A10-	SINT-FRANCISCUS	Etterbeek-Sint-Joost	8,80	2643	30028	20,12	20,11	-0,01	0	20,13	0,02	0	20,13	0,01	0	20,15	0,03	0	20,15	0,03	0	20,13	0,01	0	20,13	0,01	0	20,16	0,04	0	20,14	0,02	0	20,13	0,01	0	19,901278	-0,22	1
21014A12-	SINT-LAZARUS	Etterbeek-Sint-Joost	3,91	318	8130	20,28	20,28	0,00	0	20,30	0,02	0	20,29	0,01	0	20,31	0,03	0	20,31	0,03	0	20,29	0,01	0	20,29	0,01	0	20,31	0,03	0	20,30	0,02	0	20,28	0,00	0	20,064019	-0,22	1
21014A13-	ROGIER	Etterbeek-Sint-Joost	3,18	0	0	20,31	20,31	0,00	0	20,33	0,02	0	20,34	0,03	0	20,35	0,04	0	20,35	0,04	0	20,34	0,03	0	20,34	0,03	0	20,35	0,04	0	20,33	0,02	0	20,32	0,01	0	20,131448	-0,18	0
21014A14-	WEIDE	Etterbeek-Sint-Joost	3,89	1311	33690	20,01	20,01	0,00	0	20,03	0,02	0	20,03	0,02	0	20,04	0,03	0	20,04	0,03	0	20,03	0,02	0	20,03	0,02	0	20,05	0,04	0	20,03	0,02	0	20,02	0,01	0	19,830108	-0,18	0
21014A18-	KRUIDTUIN	Etterbeek-Sint-Joost	6,33	1	16	21,70	21,68	-0,02	0	21,70	0,00	0	21,71	0,01	0	21,74	0,04	0	21,74	0,04	0	21,71	0,01	0	21,71	0,01	0	21,77	0,07	0	21,73	0,03	0	21,71	0,01	0	21,403087	-0,30	1
21014A2MJ	NOORD	Etterbeek-Sint-Joost	3,01	5	166	19,94	19,94	0,00	0	19,95	0,02	0	19,95	0,01	0	19,96	0,03	0	19,96	0,03	0	19,95	0,01	0	19,95	0,01	0	19,97	0,03	0	19,95	0,01	0	19,94	0,00	0	19,764193	-0,17	0
21014A3MJ	MANHATTAN	Etterbeek-Sint-Joost	9,87	510	5166	20,06	20,05	-0,01	0	20,08	0,01	0	20,08	0,02	0	20,10	0,03	0	20,10	0,04	0	20,08	0,02	0	20,08	0,02	0	20,10	0,04	0	20,08	0,02	0	20,06	-0,01	0	19,869684	-0,19	0
21014A41-	BOSSUET	Etterbeek-Sint-Joost	11,84	3995	33731	19,96	19,96	0,00	0	19,97	0,01	0	19,97	0,01	0	19,99	0,03	0	19,99	0,03	0	19,97	0,01	0	19,97	0,01	0	19,99	0,03	0	19,97	0,01	0	19,97	0,01	0	19,768153	-0,19	0
21006A001	OUD EVERE	Evere	19,23	6	31	19,98	19,98	0,00	0	20,00	0,01	0	20,00	0,02	0	19,99	0,01	0	19,98	0,00	0	20,00	0,02	0	20,00	0,02	0	20,01	0,03	0	19,99	0,01	0	19,99	0,01	0	19,879108	-0,10	0
21006A011	CENTRUM	Evere	18,56	3035	16355	20,13	20,13	0,00	0	20,14	0,01	0	20,15	0,02	0	20,14	0,01	0	20,13	0,00	0	20,15	0,02	0	20,15	0,02	0	20,16	0,03	0	20,14	0,01	0	20,14	0,01	0	20,006753	-0,12	0
21006A02-	IEDER ZIJN HUIS - STROOBANTS	Evere	3,47	2800	80797	20,02	20,02	0,00	0	20,03	0,01	0	20,03	0,01	0	20,03	0,01	0	20,03	0,01	0	20,03	0,01	0	20,03	0,01	0	20,05	0,03	0	20,03	0,01	0	20,03	0,01	0	19,919289	-0,10	0
21006A03-	BLOKKEN SINT-VINCENTIUS	Evere	1,84	663	36054	19,92	19,92	0,00	0	19,93	0,01	0	19,94	0,01	0	19,93	0,01	0	19,93	0,01	0	19,94	0,01	0	19,94	0,01	0	19,95	0,03	0	19,93	0,01	0	19,93	0,01	0	19,814247	-0,11	0
21006A042	KERKHOEK	Evere	15,32	753	4914	19,84	19,84	0,00	0	19,85	0,01	0	19,85	0,01	0	19,85	0,01	0	19,84	0,01	0	19,85	0,01	0	19,85	0,01	0	19,87	0,03	0	19,85	0,01	0	19,85	0,01	0	19,721399	-0,11	0
21006A052	RUSTPLAATS	Evere	17,76	1161	6538	20,04	20,04	0,00	0	20,06	0,02	0	20,07	0,02	0	20,06	0,01	0	20,04	0,00	0	20,07	0,02	0	20,07	0,02	0	20,08	0,04	0	20,06	0,02	0	20,06	0,02	0	19,910658	-0,13	0
21006A073	VORMINGSSTATION	Evere	22,19	2572	11588	19,70	19,70	0,00	0	19,72	0,01	0	19,72	0,02	0	19,72	0,01	0	19,71	0,01	0	19,72	0,02	0	19,72	0,02	0	19,73	0,03	0	19,71	0,01	0	19,71	0,01	0	19,627953	-0,07	0
21006A094	GOEDE HERDER	Evere	30,97	378	1220	19,92	19,92	0,00	0	19,93	0,01	0	19,94	0,01	0	19,93	0,01	0	19,93	0,01	0	19,94	0,01	0	19,94	0,01	0	19,95	0,03	0	19,93	0,01	0	19,93	0,01	0	19,823649	-0,10	0
21006A101	CONSCIENCE	Evere	24,00	4371	18209	20,06	20,06	0,00	0	20,07	0,02	0	20,07	0,02	0	20,07	0,01	0	20,06	0,01	0	20,07	0,02	0	20,07	0,02	0	20,10	0,04	0	20,08	0,02	0	20,08	0,02	0	19,910515	-0,15	0
21006A11-	OASE - PROVENCE - LANGUEDOC	Evere	18,40	873	4743	19,98	19,98	0,01	0	20,01	0,03	0	19,99	0,01	0	20,00	0,03	0	19,97	-0,01	0	19,99	0,01	0	19,99	0,01	0	20,01	0,04	0	20,01	0,03	0	20,01	0,03	0	19,825266	-0,15	0
21006A12-	GERMINAL I	Evere	5,61	699	12457	20,06	20,07	0,01	0	20,10	0,04	0	20,09	0,03	0	20,09	0,03	0	20,04	-0,02	0	20,09	0,03	0	20,09	0,03	0	20,11	0,05	0	20,11	0,05	0	20,09	0,03	0	19,900299	-0,16	0
21006A13-	GEMEENTEHUIS	Evere	9,69	1365	14090	20,06	20,06	0,01	0	20,08	0,03	0	20,09	0,03	0	20,08	0,02	0	20,05	-0,01	0	20,09	0,03	0	20,09	0,03	0	20,10	0,05	0	20,09	0,03	0	20,08	0,02	0	19,915202	-0,14	0
21006A142	ED. DEKNOOPSTRAAT	Evere	5,81	1201	20677	20,24	20,24	-0,01	0	20,26	0,01	0	20,26	0,02	0	20,25	0,00	0	20,25	0,00	0	20,26	0,02	0	20,26	0,02	0	20,29	0,04	0	20,26	0,02	0	20,26	0,01	0	20,080449	-0,16	0
21006A153	KEET	Evere	9,35	1280	13691	20,01	20,01	0,00	0	20,02	0,02	0	20,02	0,01	0	20,02	0,02	0	20,02	0,01	0	20,02	0,01	0	20,02	0,01	0	20,04	0,03	0	20,01	0,00	0	20,02	0,02	0	19,870097	-0,13	0
21006A171	OUDSTRIJDERSLAAN	Evere	43,62	302	692	19,73	19,74	0,01	0	19,76	0,03	0	19,74	0,01	0	19,76	0,03	0	19,74	0,01	0	19,74	0,01	0	19,74	0,01	0	19,76	0,03	0	19,75	0,02	0	19,76	0,03	0	19,607741	-0,12	0
21006A201	HOOG-EVERE	Evere	19,73	2463	12485	19,61	19,62	0,01	0	19,64	0,02	0	19,63	0,02	0	19,64	0,03	0	19,65	0,04	0	19,63	0,02	0	19,63	0,02	0	19,66	0,05	0	19,59	-0,02	0	19,64	0,03	0	19,473781	-0,14	0
21006A21-	BRABANTS THUIS	Evere	12,25	1194	9750	19,59	19,60	0,01	0	19,62	0,03	0	19,61	0,01	0	19,63	0,03	0	19,62	0,03	0	19,61	0,01	0	19,61	0,01	0	19,63	0,04	0	19,59	0,00	0	19,62	0,03	0	19,453184	-0,14	0
21006A22-	SAINT-EXUPERY	Evere	9,59	2023	21106	19,63	19,64	0,01	0	19,66	0,02	0	19,64	0,01	0	19,66	0,02	0	19,66	0,02	0	19,64	0,01	0	19,64	0,01	0	19,67	0,03	0	19,63	0,00	0	19,66	0,03	0	19,497331	-0,14	0
21006A23-	GELUKZALIGHEID	Evere	19,66	2901	14758	19,59	19,60	0,01	0	19,62	0,03	0	19,60	0,01	0	19,62	0,03	0	19,62	0,03	0	19,60	0,01	0	19,60	0,01	0	19,63	0,04	0	19,58	-0,01	0	19,62	0,03	0	19,45189	-0,14	0
21006A24-	IEDER ZIJN HUIS - ZAVENTEM	Evere	6,21	503	8095	19,52	19,56	0,04	0	19,59	0,07	0	19,55	0,03	0	19,57	0,05	0	19,57	0,05	0	19,55	0,03	0	19,55	0,03	0	19,57	0,05	0	19,55	0,03	0	19,57	0,05	0	19,406629	-0,12	0
21006A25-	GIBET	Evere	13,28	1048	7889	19,37	19,40	0,03	0	19,42	0,05	0	19,41	0,04	0	19,41	0,04	0	19,41	0,04	0	19,41	0,04	0	19,41	0,04	0	19,43	0,06	0	19,39	0,02	0	19,41	0,04	0	19,281525	-0,09	0
21006A272	GROSJEANWIJK	Evere	16,64	84	505	19,89	19,90	0,00	0	19,91	0,01	0	19,91	0,02	0	19,93	0,03	0	19,93	0,04	0	19,91	0,02	0	19,91	0,02	0	19,95	0,06	0	19,85	-0,04	0	19,92	0,03	0	19,728414	-0,17	0
21006A312	J. BORDET LAAN	Evere	10,00	478	4778	19,84	19,87	0,03	0	19,91	0,07	0	19,88	0,04	0	19,88	0,03	0	19,85	0,01	0	19,88	0,04	0	19,88	0,04	0	19,91	0,07	0	19,91	0,07	0	19,90	0,05	0	19,714554	-0,13	0
21006A323	GERMINAL II	Evere	8,81	840	9530	19,69	19,70	0,01	0	19,72	0,03	0	19,72	0,03	0	19,71	0,02	0	19,69	0,00	0	19,72	0,03	0	19,72	0,03	0	19,73	0,04	0	19,72	0,03	0	19,72	0,03	0	19,587619	-0,10	0
21006A37-	INDUSTRIEZONE	Evere	32,87	122	371	19,58	19,60	0,02	0	19,63	0,04	0	19,62	0,04	0	19,61	0,02	0	19,58	-0,01	0	19,62	0,04	0	19,62	0,04	0	19,64	0,05	0	19,63	0,04	0	19,62	0,03	0	19,491598	-0,09	0
21006A403	CICEROWIJK	Evere	9,43	1757	18638	19,60	19,62	0,02	0	19,65	0,05	0	19,62	0,02	0	19,64	0,04	0	19,65	0,04	0	19,62	0,02	0	19,62	0,02	0	19,64	0,04	0	19,60	0,00	0	19,64	0,04	0	19,469272	-0,13	0
21006A414	P. DUPONTSTRAAT	Evere	26,24	2947	11230	19,65	19,65	0,01	0	19,68	0,03	0	19,66	0,01	0	19,67	0,03	0	19,67	0,02	0	19,66	0,01	0	19,66	0,01	0	19,68	0,03	0	19,64	0,00	0	19,67	0,03	0	19,528156	-0,12	0
21006A4741	GEMEENSCHAPPEN	Evere	12,88	580	4502	19,64	19,68	0,04	0	19,70	0,06	0	19,68	0,04	0	19,69	0,05	0	19,71	0,06	0	19,68	0,04	0	19,68	0,04	0	19,71	0,07	0	19,66	0,02	0	19,70	0,05	0	19,53157	-0,11	0
21006A4742	GEMEENSCHAPPEN	Evere	3,72	0	0	19,64	19,65	0,01	0	19,66	0,02	0	19,66	0,03	0	19,67	0,03	0	19,68	0,04	0	19,66	0,03	0	19,66	0,03	0	19,69	0,05	0	19,60	-0,03	0	19,66	0,03	0	19,518932	-0,12	0
21006A48-	KERKHOF BRUSSEL	Evere	48,80	28	57	19,39	19,41	0,02	0	19,42	0,04	0	19,41	0,02	0	19,41	0,03	0	19,41	0,02	0	19,41	0,02	0	19,41	0,02	0	19,43	0,04	0	19,41	0,02	0	19,42	0,03	0	19,308669	-0,08	0
21006A515	CARLI	Evere	12,49	1113	8912	20,00	20,00	0,00	0	20,01	0,01	0	20,01	0,01	0	20,01	0,01	0	20,01	0,01	0	20,01	0,01	0	20,01	0,01	0	20,03	0,03	0	20,01	0,01	0	20,01	0,01	0	19,889511	-0,11	0
21008A00-	CENTRUM	Ganshoren	9,46	1119	11835	19,07	19,10	0,03	0	19,07	0,00	0	19,07	0,00	0	19,09	0,02	0	19,11	0,05	0	19,07	0,00	0	19,07	0,00	0	19,09	0,02	0	19,11	0,05	0	19,05	-0,02	0	18,949795	-0,12	0
21008A01-	VAN PAGE-ZUID	Ganshoren	4,84	597	12331	19,30	19,34	0,04	0	19,31	0,01	0	19,31	0,01	0	19,35	0,05	0	19,38	0,07	0	19,31	0,01	0	19,31	0,01	0	19,34	0,04	0	19,36	0,06	0	19,31	0,01	0	19,178279	-0,12	0
21008A02-	SIPPELBERG	Ganshoren	17,87	2899	16227	20,23	20,29	0,06	0	20,23	-0,01	0	20,20	-0,03	0	20,29	0,05	0	20,32	0,09	0	20,20	-0,03	0	20,20	-0,03	0	20,30	0,07	0	20,27	0,03	0	20,24	0,00	0	20,044994	-0,19	0
21008A10-	PLATEAU	Ganshoren	21,47	3072	14307	19,42	19,44	0,02	0	19,44	0,01	0	19,44	0,01	0	19,46	0,03	0	19,47	0,05	0	19,44	0,01	0	19,44	0,01	0	19,46	0,04	0	19,45	0,03	0	19,44	0,02	0	19,27991	-0,14	0
21008A19-	BASILIEK	Ganshoren	4,72	2	42	19,85	19,87	0,02	0	19,85	0,00	0	19,84	-0,01	0	19,89	0,04	0	19,91	0,06	0	19,84	-0,01	0	19,84	-0,01	0	19,89	0,04	0	19,86	0,01	0	19,87	0,02	0	19,678399	-0,17	0
21008A20-	KEIZER-KAREL	Ganshoren	17,58	4111	23378	19,44	19,54	0,10	0	19,46	0,03	0	19,52	0,08	0	19,55	0,11	0	19,59	0,15	0	19,52	0,08	0	19,52	0,09	0	19,55	0,11	0	19,52	0,09	0	19,45	0,01	0	19,378234	-0,06	0
21008A21-	MAIL	Ganshoren	15,14	2483	16397	18,74	18,79	0,04	0	18,77	0,03	0	18,81	0,06	0	18,79	0,04	0	18,81	0,06	0	18,81	0,06	0	18,81	0,07	0	18,82	0,07	0	18,80	0,06	0	18,76	0,02	0	18,692411	-0,05	0
21008A220	VILLAS VAN GANSHOREN (WEST)	Ganshoren	19,70	2963	15038	18,60	18,62	0,02	0	18,63	0,02	0	18,64	0,04	0	18,62	0,01	0	18,63	0,03	0	18,64	0,04	0	18,64	0,04	0	18,65	0,05	0	18,64	0,03	0	18,62	0,01	0	18,551687	-0,05	0
21008A23-	DE MESMAEKER	Ganshoren	16,00	246	1538	18,81	18,85	0,04	0	18,83	0,02	0	18,85	0,04	0	18,85	0,03	0	18,87	0,05	0	18,85	0,04	0	18,85	0,04	0	18,87	0,05	0	18,86	0,05	0	18,82	0,01	0	18,745442	-0,07	0
21008A240	HERVORMING	Ganshoren	10,82	1458	13470	18,85	18,88	0,03	0	18,85	0,01	0	18,87	0,02	0	18,86	0,02	0	18,89	0,04	0	18,87	0,02	0	18,86	0,02	0	18,88	0,03	0	18,89	0,05	0	18,84	-0,01	0	18,74791	-0,10	0
21008A27-	NESTOR MARTIN	Ganshoren	9,34	0	0	18,64	18,67	0,03	0	18,65	0,01	0	18,68	0,04	0	18,65	0,01	0	18,67	0,03	0	18,68	0,04	0	18,68	0,04	0	18,68	0,04	0	18,67	0,03	0	18,64	0,00	0	18,587192	-0,05	0
21008A29-	MOLENBEEK RIVIER	Ganshoren	39,01	0	0	18,44	18,46	0,01	0	18,47	0,03	0	18,48	0,04	0	18,44	0,00	0	18,45	0,01	0	18,48	0,04	0	18,48	0,04	0	18,49	0,04	0	18,46	0,02	0	18,45	0,01	0	18,411394	-0,03	0
21008A30-	LE HOME	Ganshoren	11,98	1234	10299	19,16	19,18	0,02	0	19,16	0,00	0	19,15	-0,01	0	19,15	-0,01	0	19,17	0,01	0	19,15	-0,01	0	19,15	-0,01	0	19,17	0,00	0	19,21	0,04	0	19,15	-0,02	0	19,010803	-0,15	0
21008A31-	TOUSSAINT	Ganshoren	3,25	450	13867	19,07	19,09	0,02	0	19,09	0,02	0	19,08	0,01	0	19,06	-0,01	0	19,07	0,00	0	19,08	0,01	0	19,08	0,01	0	19,09	0,02	0	19,11	0,04	0	19,07	0,00	0	18,948537	-0,12	0
21008A32-	HEIDEKEN	Ganshoren	8,43	1542	18298	19,34	19,35	0,01	0	19,35	0,01	0	19,35	0,01	0	19,33	-0,01	0	19,34	0,00	0	19,35	0,01	0	19,35	0,01	0	19,37	0,02	0	19,37	0,03	0	19,34	0,00	0	19,202736	-0,14	0
21008A33-	VAN PAGE-NOORD	Ganshoren	9,79	1170	11953	19,23	19,25	0,02	0	19,23	0,00	0	19,23	0,00	0	19,24	0,01	0	19,26	0,03	0	19,23	0,00	0	19,23	0,00	0	19,25	0,02	0	19,26	0,04	0	19,22	-0,01	0	19,102239	-0,13	0
21008A34-	ALBERTPARK	Ganshoren	13,14	546	4156	18,74	18,75	0,01	0	18,75	0,02	0	18,75	0,01	0	18,73	-0,01	0	18,74	0,01	0	18,75	0,01	0	18,75	0,01	0	18,76	0,02	0	18,77	0,03	0	18,74	0,00	0	18,653586	-0,08	0
21008A35-	KEURE	Ganshoren	4,08	366	8967	18,88	18,90	0,02	0	18,90	0,02	0	18,88	0,00	0	18,86	-0,02	0	18,87	-0,01	0	18,88	0,00	0	18,89	0,00	0	18,89	0,01	0	18,92	0,04	0	18,88	0,00	0	18,771749	-0,11	0
21008A38-	DE RIVIERENPARK	Ganshoren	6,54	0	0	18,68	18,70	0,02	0	18,70	0,02	0	18,71	0,03	0	18,69	0,01	0	18,70	0,02	0	18,71	0,03	0	18,70	0,02	0	18,71	0,04	0	18,71	0,03	0	18,68	0,01	0	18,61833	-0,06	0

CODSEC	SECNAAM	deelgebied	opp (ha)	bev_2016	bvdh	Ref	G1A1	d G1A1	score	G1A2
23025A000	GRIMBERGEN-CENTRUM	Grimbergen	31,84	1084	3404	18,10	18,10	0,00	0	18,12
23025A01-	TRAMSTATION	Grimbergen	15,51	703	4532	17,96	17,96	-0,01	0	17,97
23025A032	VELDKANT	Grimbergen	33,37	750	2248	18,07	18,07	0,00	0	18,09
23025A042	VAN AKEN	Grimbergen	30,58	588	1923	17,58	17,58	0,00	0	17,60
23025A07-	VLIEGVELD	Grimbergen	101,06	19	19	17,70	17,70	0,00	0	17,72
23025A081	BIESTHOEK	Grimbergen	66,10	79	120	17,44	17,45	0,01	0	17,47
23025A091	MAALBEEKDAL	Grimbergen	89,30	370	414	17,89	17,89	0,00	0	17,90
23025A113	PRIESTERLINDE	Grimbergen	49,70	991	1994	18,12	18,12	0,00	0	18,14
23025A122	VORSTENHOEVE	Grimbergen	37,70	941	2496	17,61	17,61	0,00	0	17,62
23025A133	BEIGEM - VELD	Grimbergen	56,06	1233	2199	17,49	17,49	0,00	0	17,50
23025A181	GRIMBERGEN -VERSP. BEW.-NOORI	Grimbergen	122,82	208	169	17,34	17,35	0,00	0	17,36
23025A191	GRIMBERGEN -VERSP. BEW.-OOST	Grimbergen	144,39	229	159	18,19	18,20	0,00	0	18,21
23025A212	SINT-SERVAAS	Grimbergen	26,26	512	1950	18,20	18,20	0,00	0	18,23
23025A223	PRINSENGOED	Grimbergen	86,38	1376	1593	18,32	18,33	0,01	0	18,37
23025A233	TRIOHOF	Grimbergen	21,44	224	1045	17,94	17,94	0,00	0	17,98
23025A244	BEEKKANT	Grimbergen	13,71	280	2042	17,73	17,73	0,00	0	17,76
23025A2911	POTAARDE - PAALVELD	Grimbergen	39,91	378	947	18,69	18,71	0,02	0	18,79
23025A2912	POTAARDE - PAALVELD	Grimbergen	305,35	0	0	18,50	18,51	0,01	0	18,57
23025A40-	BORGHT	Grimbergen	13,31	1132	8507	18,43	18,43	0,00	0	18,45
23025A412	DOMEIN BORGHT -KLEIN MOLENVE	Grimbergen	52,99	1079	2036	18,37	18,38	0,00	0	18,40
23025A425	TANGENDAL	Grimbergen	48,77	2409	4940	18,61	18,62	0,01	0	18,65
23016A500	WOLSEM-KERN	Groot-Bijgaarden	44,58	1154	2589	16,72	16,75	0,03	0	16,76
23016A583	WOLSEM KASTEEL	Groot-Bijgaarden	31,62	165	522	16,59	16,62	0,03	0	16,64
23016C001	GROOT-BIJGAARDEN-CENTRUM	Groot-Bijgaarden	26,99	771	2856	17,85	17,91	0,05	0	17,94
23016C002	GROOT-BIJGAARDEN-CENTRUM	Groot-Bijgaarden	3,16	0	0	18,94	18,94	0,01	0	19,04
23016C0101	STATIONSWIJK	Groot-Bijgaarden	24,33	985	4048	18,29	18,33	0,05	0	18,36
23016C0102	STATIONSWIJK	Groot-Bijgaarden	41,07	0	0	18,75	18,79	0,04	0	18,85
23016C02-	KLOOSTERSEKTOR	Groot-Bijgaarden	43,47	707	1626	16,96	16,99	0,04	0	17,01
23016C03-	WIVINAWIJK	Groot-Bijgaarden	36,97	1512	4090	17,26	17,28	0,02	0	17,31
23016C042	HOOGVELD	Groot-Bijgaarden	22,36	362	1619	16,63	16,70	0,06	0	16,70
23016C053	RODENBERG	Groot-Bijgaarden	21,58	699	3239	16,91	16,92	0,01	0	16,95
23016C0911	GROOT-BIJGAARDEN -VERSPR. BEW	Groot-Bijgaarden	66,80	356	533	17,41	17,42	0,01	0	17,46
23016C0912	GROOT-BIJGAARDEN -VERSPR. BEW	Groot-Bijgaarden	56,19	0	0	18,33	18,31	-0,02	0	18,40
23016C10-	H.FAMILIE	Groot-Bijgaarden	8,11	481	5934	18,88	19,10	0,22	-1	18,95
23016C1701	INDUSTRIEWIJK - RONDPUNT	Groot-Bijgaarden	53,10	57	107	18,61	18,63	0,01	0	18,68
23016C1702	INDUSTRIEWIJK - RONDPUNT	Groot-Bijgaarden	48,52	0	0	19,77	19,78	0,01	0	19,88
23016C191	MELKSTAL	Groot-Bijgaarden	16,52	32	194	18,13	18,12	-0,01	0	18,19
23016C192	MELKSTAL	Groot-Bijgaarden	20,69	0	0	18,95	18,90	-0,06	0	19,03
23016C2101	STICHELGAT	Groot-Bijgaarden	58,09	1791	3083	17,35	17,39	0,04	0	17,41
23016C2102	STICHELGAT	Groot-Bijgaarden	19,58	0	0	18,17	18,20	0,03	0	18,26
21004G30-	SINT-ELISABETH	Haren	67,55	2975	4404	19,20	19,21	0,01	0	19,23
21004G310	HAREN-ZUIDWEST	Haren	30,67	1066	3476	19,47	19,48	0,01	0	19,49
21004G321	HAREN-OOST	Haren	29,28	1082	3695	19,36	19,38	0,02	0	19,39
21004G371	VORMINGSSTATION	Haren	207,38	5	2	19,35	19,35	0,01	0	19,37
21004G3MJ	DOBBELENBERG	Haren	66,10	357	540	19,20	19,21	0,01	0	19,23
21004G3NJ	HAREN-ZUID	Haren	211,53	266	126	19,44	19,45	0,01	0	19,46
23088A60-	HOUTEM-KERN	Houtem	49,42	1079	2183	17,32	17,32	0,00	0	17,33
23088A690	HOUTEM-VERSPREIDE BEWONING	Houtem	23,00	1500	6522	17,11	17,11	0,00	0	17,12
23088A691	HOUTEM-VERSPREIDE BEWONING	Houtem	197,45	438	222	17,61	17,62	0,00	0	17,62
23088A692	HOUTEM-VERSPREIDE BEWONING	Houtem	251,22	0	0	17,33	17,33	0,00	0	17,34
23016A302	KOEIVIJVER-CENTRUM	Itterbeek	71,16	687	965	16,82	16,83	0,01	0	16,84
23016A391	KOEIVIJVER-VERSPREIDE BEWONIN(	Itterbeek	67,33	107	159	16,94	16,94	0,00	0	16,95
23016A402	BEGIJNENBORRE	Itterbeek	74,44	1090	1464	16,43	16,44	0,02	0	16,46
23016D00-	ITTERBEEK - KERN	Itterbeek	28,74	844	2937	16,79	16,81	0,01	0	16,82
23016D012	GULDEN KASTEEL	Itterbeek	35,51	523	1473	16,78	16,81	0,03	0	16,82
23016D091	ITTERBEEK VERSPREIDE BEWONING	Itterbeek	21,78	39	179	16,58	16,59	0,01	0	16,60
23016D182	SINT-GERTRUDIS-PEDE	Itterbeek	113,28	325	287	16,32	16,32	0,01	0	16,33
23016D19-	DE NACHTEGAAL	Itterbeek	103,42	904	874	16,73	16,74	0,01	0	16,75
23016D211	BETTENDRIES	Itterbeek	105,55	1109	1051	16,40	16,41	0,02	0	16,42
23016D222	IJSBOS	Itterbeek	32,41	290	895	16,27	16,28	0,01	0	16,29
23016D281	SINT-ANNA-PEDE	Itterbeek	100,46	572	569	16,52	16,53	0,01	0	16,53
23016F290	SUIKERENBERG	Itterbeek	58,80	450	765	16,18	16,19	0,01	0	16,20
21010A00-	CENTRUM	Jette	41,21	6176	14988	18,97	18,98	0,02	0	18,99
21010A01-	ESSEGHEM	Jette	24,97	4898	19618	19,17	19,19	0,01	0	19,20
21010A02-	LEOPOLD I	Jette	23,28	4392	18862	19,22	19,24	0,02	0	19,25
21010A03-	SPIEGEL	Jette	22,24	3229	14522	19,18	19,20	0,02	0	19,21
21010A04-	O.L. VROUW VAN LOURDES	Jette	28,95	4393	15173	19,26	19,26	0,01	0	19,27
21010A05-	ALBERT-WIJK	Jette	28,96	5592	19307	19,31	19,32	0,01	0	19,33
21010A092	JEUGDPARK	Jette	10,87	0	0	19,03	19,05	0,02	0	19,06
21010A10-	OUDE AFSPANNING	Jette	20,15	2193	10885	18,76	18,78	0,02	0	18,80
21010A111	HEYMBOSCH	Jette	23,25	2908	12508	18,63	18,63	0,00	0	18,68
21010A121	F. MOHRFELDSTRAAT	Jette	8,69	1313	15112	18,66	18,68	0,02	0	18,70
21010A13-	TUINWIJK	Jette	27,29	4386	16071	18,56	18,57	0,01	0	18,62
21010A141	BRUGMANN	Jette	22,94	4234	18453	18,93	18,95	0,02	0	18,96
21010A182	DIELEGEMBOS	Jette	20,04	3	15	18,55	18,56	0,01	0	18,59
21010A1AJ	DIKKE BEUK	Jette	48,37	2998	6198	18,68	18,75	0,07	0	18,80
21010A21-	MAGDALENA	Jette	21,43	3643	17000	19,37	19,39	0,02	0	19,39
21010A312	BAECK DUPRE	Jette	18,14	875	4822	18,81	18,83	0,02	0	18,84
21010A393	HEILIG HART	Jette	15,67	88	562	18,74	18,76	0,02	0	18,78
21010A4931	LAARBEEKBOS	Jette	40,65	15	37	18,36	18,38	0,02	0	18,42
21010A4932	LAARBEEKBOS	Jette	37,04	0	0	18,48	18,48	0,01	0	18,60
21010A4MJ1	VUB	Jette	24,00	86	358	18,30	18,34	0,04	0	18,40
21010A4MJ2	VUB	Jette	11,63	0	0	18,44	18,47	0,02	0	18,59
23088A200	BORGHT -STW.GRIMBERGEN(KASSE	Kassei	41,61	2524	6065	18,67	18,67	0,00	0	18,69
23088A211	SCHILDERSBUURT (KASSEI)	Kassei	33,12	1913	5776	18,76	18,76	0,00	0	18,79
23088A220	EUROPAWIJK (KASSEI)	Kassei	11,94	204	1709	18,95	18,98	0,03	0	19,02
23088A230	EUROPAWIJK - ETRIMO (KASSEI)	Kassei	8,89	431	4850	19,11	19,15	0,03	0	19,19
23088A252	KASSEI - EUROPAWIJK - VERBROEDE	Kassei	26,77	563	2103	18,77	18,78	0,01	0	18,81
23088A281	DRIE FONTEINEN (KASSEI)	Kassei	50,30	208	413	18,86	18,88	0,02	0	18,91
23088A282	DRIE FONTEINEN (KASSEI)	Kassei	24,33	0	0	19,35	19,40	0,05	0	19,45
23088A2901	TANGE - POSTWEG (KONINGSLO)	Kassei	15,23	413	2712	19,09	19,11	0,03	0	19,16
23088A2902	TANGE - POSTWEG (KONINGSLO)	Kassei	97,82	0	0	19,46	19,52	0,06	0	19,60
23002C00-	KOBBEGEM - KERN	Kobbegem	58,27	539	925	16,74	16,74	0,00	0	16,73
23002C091	KOBBEGEM VERSPREIDE BEWONIN(	Kobbegem	259,69	17	7	16,66	16,66	0,00	0	16,66
23002E293	SCHALIENHOF	Kobbegem	69,43	30	43	16,91	16,88	-0,02	0	16,91
23088A301	OUD KONINGSLO	Koningslo	57,73	2799	4849	18,80	18,81	0,01	0	18,83
23088A3921	KONINGSLO - DE LINDE	Koningslo	38,45	80	208	18,85	18,86	0,00	0	18,88
23088A3922	KONINGSLO - DE LINDE	Koningslo	6,97	0	0	18,91	18,92	0,01	0	18,95
23088A401	HET VOOR - RONDPUNT(KONINGSL(	Koningslo	50,40	3575	7094	18,85	18,88	0,03	0	18,93
23088A402	HET VOOR - RONDPUNT(KONINGSL(	Koningslo	33,54	0	0	19,88	19,98	0,11	0	20,10
23088A411	HET VOOR -STROMBEEK STW.(KON.	Koningslo	46,20	845	1829	18,69	18,70	0,01	0	18,73
23088A422	KONINGSLO-HET VOOR-WINKELVEL	Koningslo	36,61	1609	4395	18,70	18,70	0,01	0	18,73
23099A000	KRAAINEM-CENTRUM	Kraainem	7,64	497	6505	18,55	18,57	0,02	0	18,59
23099A01-	NACHTEGALEN-VINKENLAAN-SOC.W	Kraainem	28,19	1072	3803	18,39	18,41	0,02	0	18,42
23099A020	LAAG KRAAINEM - VILLAWIJK	Kraainem	91,27	2229	2442	18,60	18,62	0,02	0	18,63
23099A031	LAAG KRAAINEM -KERN	Kraainem	11,84	674	5694	19,34	19,38	0,04	0	19,39
23099A032	LAAG KRAAINEM -KERN	Kraainem	7,25	0	0	20,33	20,54	0,20	-1	20,54
23099A042	DEZANGRE	Kraainem	10,06	295	2931	18,64	18,66	0,02	0	18,68
23099A0911	ACHTER DE RING	Kraainem	13,05	171	1311	18,71	18,73	0,02	0	18,74
23099A0912	ACHTER DE RING	Kraainem	55,66	0	0	19,01	19,04	0,02	0	19,05
23099A11-	KAPELLEVELD	Kraainem	13,94	1029	7380	18,28	18,31	0,03	0	18,32
23099A120	BOUVIER - WASHER	Kraainem	3,98	394	9892	18,16	18,18	0,03	0	18,19

CODSEC	d G1A2	score	G2A1	d G2A1	score	G3A1	d G3A1	score	G3A2	d G3A2	score	G2A1_sl	d sl	score	G2A1_ov	d ov	score
23025A000	0,02	0	18,13	0,02	0	18,08	-0,02	0	18,09	-0,01	0	18,13	0,02	0	18,13	0,02	0
23025A01-	0,01	0	17,98	0,02	0	17,93	-0,04	0	17,95	-0,02	0	17,98	0,02	0	17,98	0,02	0
23025A032	0,02	0	18,09	0,02	0	18,06	-0,01	0	18,07	-0,01	0	18,09	0,02	0	18,09	0,02	0
23025A042	0,02	0	17,60	0,02	0	17,57	-0,01	0	17,58	-0,01	0	17,60	0,02	0	17,60	0,02	0
23025A07-	0,02	0	17,72	0,02	0	17,70	0,00	0	17,70	0,00	0	17,72	0,02	0	17,72	0,02	0
23025A081	0,03	0	17,47	0,03	0	17,44	0,00	0	17,44	0,00	0	17,47	0,03	0	17,47	0,03	0
23025A091	0,02	0	17,91	0,02	0	17,88	-0,01	0	17,88	0,00	0	17,91	0,02	0	17,91	0,02	0
23025A113	0,02	0	18,14	0,03	0	18,11	0,00	0	18,11	0,00	0	18,14	0,03	0	18,14	0,03	0
23025A122	0,02	0	17,63	0,02	0	17,59	-0,02	0	17,60	-0,01	0	17,63	0,02	0	17,63	0,02	0
23025A133	0,02	0	17,51	0,02	0	17,47	-0,01	0	17,48	0,00	0	17,51	0,02	0	17,51	0,02	0
23025A181	0,01	0	17,36	0,02	0	17,34	0,00	0	17,34	0,00	0	17,36	0,02	0	17,36	0,02	0
23025A191	0,02	0	18,22	0,02	0	18,20	0,00	0	18,19	0,00	0	18,22	0,02	0	18,22	0,02	0
23025A212	0,03	0	18,23	0,04	0	18,18	-0,02	0	18,19	-0,01	0	18,23	0,04	0	18,23	0,04	0
23025A223	0,05	0	18,37	0,06	0	18,26	-0,06	0	18,30	-0,02	0	18,37	0,06	0	18,37	0,06	0
23025A233	0,03	0	17,98	0,04	0	17,91	-0,03	0	17,93	-0,01	0	17,98	0,04	0	17,98	0,04	0
23025A244	0,03	0	17,76	0,03	0	17,71	-0,02	0	17,72	-0,01	0	17,76	0,03	0	17,76	0,03	0
23025A2911	0,10	0	18,79	0,10	0	18,66	-0,03	0	18,69	0,00	0	18,79	0,10	0	18,79	0,10	0
23025A2912	0,07	0	18,57	0,07	0	18,45	-0,05	0	18,47	-0,03	0	18,57	0,07	0	18,57	0,07	0
23025A40-	0,02	0	18,45	0,03	0	18,44	0,02	0	18,43	0,00	0	18,45	0,03	0	18,45	0,03	0
23025A412	0,02	0	18,40	0,03	0	18,39	0,01	0	18,38	0,00	0	18,40	0,03	0	18,40	0,03	0
23025A425	0,04	0	18,66	0,05	0	18,62	0,01	0	18,61	0,00	0	18,66	0,05	0	18,66	0,05	0
23016A500	0,04	0	16,76	0,04	0	16,75	0,03	0	16,75	0,03	0	16,76	0,04	0	16,76	0,04	0
23016A583	0,04	0	16,64	0,04	0	16,62	0,03	0	16,62	0,03	0	16,64	0,04	0	16,64	0,04	0
23016C001	0,09	0	17,94	0,08	0	17,89	0,04	0	17,90	0,04	0	17,94	0,08	0	17,94	0,09	0
23016C002	0,10	0	19,04	0,10	0	18,87	-0,07	0	18,90	-0,04	0	19,04	0,10	0	19,04	0,10	0
23016C0101	0,07	0	18,33	0,04	0	18,33	0,04	0	18,34	0,05	0	18,33	0,04	0	18,33	0,05	0
23016C0102	0,10	0	18,84	0,08	0	18,74	-0,02	0	18,75	0,00	0	18,84	0,08	0	18,84	0,08	0
23016C02-	0,05	0	17,01	0,05	0	16,99	0,04	0	16,99	0,04	0	17,01	0,05	0	17,01	0,05	0
23016C03-	0,05	0	17,31	0,05	0	17,28	0,02	0	17,28	0,02	0	17,31	0,05	0	17,31	0,05	0
23016C042	0,07	0	16,70	0,07	0	16,70	0,07	0	16,70	0,07	0	16,70	0,07	0	16,70	0,07	0
23016C053	0,04	0	16,96	0,05	0	16,93	0,02	0	16,93	0,02	0	16,96	0,05	0	16,96	0,05	0
23016C0911	0,05	0	17,47	0,06	0	17,43	0,01	0	17,42	0,01	0	17,47	0,06	0	17,47	0,06	0
23016C0912	0,07	0	18,43	0,10	0	18,31	-0,02	0	18,32	-0,01	0	18,43	0,10	0	18,43	0,10	0
23016C10-	0,07	0	19,01	0,12	0	19,04	0,16	0	19,08	0,19	0	19,01	0,12	0	19,01	0,13	0
23016C1701	0,07	0	18,71	0,10	0	18,61	-0,01	0	18,63	0,02	0	18,71	0,10	0	18,72	0,10	0
23016C1702	0,11	0	19,91	0,14	0	19,71	-0,06	0	19,78	0,01	0	19,91	0,14	0	19,92	0,15	0
23016C191	0,06	0	18,22	0,09	0	18,12	-0,01	0	18,12	0,00	0	18,22	0,09	0	18,22	0,09	0
23016C192	0,07	0	19,09	0,14	0	18,91	-0,04	0	18,92	-0,03	0	19,09	0,14	0	19,09	0,14	0
23016C2101	0,06	0	17,40	0,05	0	17,38	0,03	0	17,38	0,04	0	17,40	0,05	0	17,40	0,05	0
23016C2102	0,09	0	18,23	0,06	0	18,17	0,00	0	18,18	0,01	0	18,23	0,06	0	18,23	0,06	0
21004G30-	0,03	0	19,23	0,03	0	19,22	0,01	0	19,22	0,02	0	19,23	0,03	0	19,23	0,03	0
21004G310	0,02	0	19,48	0,02	0	19,48	0,01	0	19,49	0,02	0	19,48	0,02	0	19,48	0,02	0
21004G321	0,03	0	19,37	0,01	0	19,35	0,00	0	19,41	0,05	0	19,37	0,01	0	19,37	0,01	0
21004G371	0,02	0	19,37	0,03	0	19,38	0,03	0	19,36	0,02	0	19,37	0,03	0	19,37	0,03	0
21004G3MJ	0,04	0	19,24	0,04	0	19,22	0,02	0	19,22	0,02	0	19,24	0,04	0	19,24	0,04	0
21004G3NJ	0,03	0	19,46	0,03	0	19,45	0,01	0	19,43	-0,01	0	19,46	0,03	0	19,46	0,03	0
23088A60-	0,01	0	17,34	0,02	0	17,33	0,01	0	17,32	0,00	0	17,34	0,02	0	17,34	0,02	0
23088A690	0,01	0	17,13	0,02	0	17,12	0,01	0	17,11	0,00	0	17,13	0,02	0	17,13	0,02	0
23088A691	0,01	0	17,64	0,02	0	17,62	0,01	0	17,62	0,01	0	17,64	0,02	0	17,64	0,02	0
23088A692	0,01	0	17,36	0,04	0	17,34	0,01	0	17,33	0,00	0	17,36	0,04	0	17,36	0,04	0
23016A302	0,02	0	16,84	0,02	0	16,83	0,01	0	16,83	0,01	0	16,84	0,02	0	16,84	0,02	0
23016A391	0,01	0	16,95	0,01	0	16,94	0,01	0	16,94	0,01	0	16,95	0,01	0	16,95	0,01	0
23016A402	0,03	0	16,45	0,02	0	16,44	0,02	0	16,44	0,02	0	16,45	0,02	0	16,45	0,02	0
23016D00-	0,03	0	16,82	0,02	0	16,81	0,01	0	16,81	0,01	0	16,82	0,02	0	16,82	0,02	0
23016D012	0,04	0	16,81	0,03	0	16,80	0,02	0	16,80	0,02	0	16,81	0,03	0	16,81	0,03	0
23016D091	0,02	0	16,60	0,02	0	16,59	0,01	0	16,59	0,01	0	16,60	0,02	0	16,60	0,02	0
23016D182	0,01	0	16,33	0,01	0	16,33	0,01	0	16,33	0,01	0	16,33	0,01	0	16,33	0,01	0
23016D19-	0,02	0	16,75	0,02	0	16,74	0,01	0	16,74	0,01	0	16,75	0,02	0	16,75	0,02	0
23016D211	0,03	0	16,42	0,02	0	16,41	0,01	0	16,41	0,02	0	16,42	0,02	0	16,42	0,02	0
23016D222	0,02	0	16,29	0,01	0	16,28	0,01	0	16,28	0,01	0	16,29	0,01	0	16,29	0,01	0
23016D281	0,02	0	16,53	0,01	0	16,53	0,01	0	16,53	0,01	0	16,53	0,01	0	16,53	0,01	0
23016F290	0,02	0	16,20	0,02	0	16,19	0,01	0	16,19	0,01	0	16,20	0,02	0	16,20	0,02	0
21010A00-	0,03	0	18,99	0,03	0	18,98	0,01	0	18,98	0,02	0	18,99	0,03	0	18,99	0,03	0
21010A01-	0,02	0	19,20	0,03	0	19,21	0,03	0	19,21	0,04	0	19,20	0,03	0	19,20	0,03	0
21010A02-	0,02	0	19,25	0,03	0	19,27	0,05	0	19,27	0,05	0	19,25	0,03	0	19,25	0,03	0
21010A03-	0,02	0	19,21	0,02	0	19,21	0,03	0	19,21	0,03	0	19,21	0,02	0	19,21	0,03	0
21010A04-	0,02	0	19,28	0,02	0	19,29	0,03	0	19,29	0,03	0	19,28	0,02	0	19,28	0,02	0
21010A05-	0,02	0	19,34	0,03	0	19,35	0,03	0	19,35	0,04	0	19,34	0,03	0	19,34	0,03	0
21010A092	0,03	0	19,06	0,03	0	19,06	0,03	0	19,07	0,04	0	19,06	0,03	0	19,06	0,03	0
21010A10-	0,04	0	18,78	0,02	0	18,73	-0,03	0	18,72	-0,04	0	18,78	0,02	0	18,78	0,02	0
21010A111	0,05	0	18,68	0,05	0	18,58	-0,05	0	18,58	-0,06	0	18,68	0,05	0	18,67	0,03	0
21010A121	0,05	0	18,70	0,04	0	18,66	0,01	0	18,66	0,00	0	18,70	0,04	0	18,69	0,04	0
21010A13-	0,06	0	18,63	0,07	0	18,56	0,00	0	18,57	0,01	0	18,63	0,07	0	18,59	0,03	0
21010A141	0,03	0	18,97	0,04	0	18,97	0,04	0	18,98	0,05	0	18,97	0,04	0	18,97	0,04	0
21010A182	0,04	0	18,59	0,04	0	18,56	0,01	0	18,56	0,01	0	18,59	0,04	0	18,58	0,03	0
21010A1AJ	0,12	0	18,77	0,09	0	18,62	-0,06	0	18,61	-0,07	0	18,78	0,10	0	18,80	0,12	0
21010A21-	0,02	0	19,40	0,03	0	19,40	0,03	0	19,40	0,03	0	19,40	0,03	0	19,40	0,03	0
21010A312	0,03	0	18,83	0,02	0	18,79	-0,01	0	18,80	-0,01	0	18,83	0,02	0	18,83	0,02	0
21010A393	0,04	0	18,78	0,04	0	18,76	0,02	0	18,76	0,02	0	18,78	0,04	0	18,77	0,03	0
21010A4931	0,05	0	18,42	0,05	0	18,36	0,00	0	18,36	-0,01	0	18,42	0,05	0	18,42	0,05	0
21010A4932	0,13	0	18,58	0,10	0	18,44	-0,03	0	18,42	-0,05	0	18,58	0,10	0	18,45	-0,03	0
21010A4MJ1	0,10	0	18,39	0,09	0	18,29	-0,01	0	18,28	-0,02	0	18,39	0,09	0	18,40	0,10	0
21010A4MJ2	0,14	0	18,57	0,13	0	18,41	-0,03	0	18,39	-0,05	0	18,58	0,13	0	18,70	0,26	-1
23088A200	0,02	0	18,70	0,03	0	18,70	0,03	0	18,67	0,00	0	18,70	0,03	0	18,70	0,03	0
23088A211	0,03	0	18,80	0,04	0	18,79	0,03	0	18,75	-0,01	0	18,80	0,04	0	18,80	0,04	0
23088A220	0,07	0	19,03	0,08	0	18,96	0,01	0	18,96	0,01	0	19,03	0,08	0	19,03	0,08	0
23088A230	0,08	0	19,20	0,09	0	19,14	0,02	0	19,12	0,00	0	19,20	0,09	0	19,20	0,09	0
23088A252	0,04	0	18,82	0,05	0	18,79	0,02	0	18,77	0,00	0	18,82	0,05	0	18,82	0,05	0
23088A281	0,05	0	18,92	0,06	0	18,88	0,01	0	18,87	0,01	0	18,92	0,06	0	18,92	0,06	0
23088A282	0,10	0	19,47	0,12	0	19,35	0,00	0	19,37	0,02	0	19,47	0,12	0	19,47	0,12	0
23088A2901	0,07	0	19,17	0,08	0	19,14	0,05	0	19,09	0,00	0	19,17	0,08	0	19,17	0,08	0
23088A2902	0,14	0	19,62	0,16	0	19,48	0,01	0	19,48	0,02	0	19,62	0,16	0	19,62	0,15	0
23002C00-	-0,01	0	16,73	0,00	0	16,73	0,00	0	16,75	0,01	0	16,73	0,00	0	16,73	0,00	0
23002C091	0,00	0	16,67	0,01	0	16,66	0,00	0	16,67	0,00	0	16,67	0,01	0	16,67	0,01	0
23002E293	0,01	0	16,92	0,01	0	16,89	-0,01	0	16,89	-0,02	0	16,92	0,01	0	16,92	0,01	0
23088A301	0,03	0	18,84	0,04	0	18,85	0,05	0	18,81	0,01	0	18,84	0,04	0	18,84	0,04	0
23088A3921	0,02	0	18,88	0,03	0	18,87	0,02	0	18,86	0,00	0	18,88	0,03	0	18,88	0,03	0
23088A3922	0,04	0	18,96	0,05	0	18,98	0,07	0	18,92	0,01	0	18,96	0,05	0	18,96	0,05	0
23088A401	0,08	0	18,94	0,10	0	18,84	-0,01	0	18,86	0,01	0	18,94	0,10	0	18,94	0,10	0
23088A402	0,23	-1	20,13	0,26	-1	19,83	-0,05	0	19,90	0,03	0	20,13	0,26	-1	20,13	0,26	-1
23088A411	0,04	0	18,74	0,05	0	18,70	0,02	0	18,69	0,00	0	18,74	0,05	0	18,74	0,05	0
23088A422	0,03	0	18,75	0,05	0	18,72	0,02	0	18,71	0,02	0	18,75	0,05	0	18,75	0,05	0
23099A000	0,04	0	18,60	0,05	0	18,58	0,03	0	18,59	0,03	0	18,60	0,05	0	18,60	0,05	0
23099A01-	0,03	0	18,44	0,05	0	18,41	0,02	0	18,41	0,02	0	18,44	0,05	0	18,44	0,05	0
23099A020	0,03	0	18,64	0,04	0	18,63	0,03	0	18,63	0,03	0	18,64	0,04	0	18,64	0,04	0
23099A031	0,06	0	19,40	0,06	0	19,38	0,04	0	19,43	0,09	0	19,40	0,06	0	19,40	0,06	0
23099A032	0,21	-1	20,55	0,21	-1	20,49	0,16	0	20,53	0,20	0	20,55	0,21	-1	20,55	0,21	-1
23099A042	0,04	0	18,70	0,06	0	18,67	0,03	0	18,67	0,03	0	18,70	0,06	0	18,70	0,06	0
23099A0911	0,03	0	18,77	0,06	0	18,74	0,03	0	18,73	0,02	0	18,77	0,06	0	18,77	0,06	0
23099A0912	0,03	0	19,09	0,07	0	19,04	0,02	0	19,03	0,01	0	19,09	0,07	0	19,09	0,07	0
23099A11-	0,04	0	18,33	0,05	0	18,32	0,04	0	18,32	0,04	0	18,33	0,05	0	18,33	0,05	0
23099A120	0,04	0	18,20	0,05	0	18,19	0,03	0	18,19	0,04	0	18,20	0,05	0	18,20	0,05	0

CODSEC	G2A1_rm	d rm	score	G1A1_dg	d dg	score	G1A2_sn	d sn	score	G2A1_ams	d ams	score
23025A000	18,13	0,03	0	18,10	0,00	0	18,10	0,00	0	18,0665	-0,03	0
23025A01-	17,98	0,02	0	17,96	0,00	0	17,96	-0,01	0	17,916135	-0,05	0
23025A032	18,10	0,03	0	18,08	0,00	0	18,08	0,01	0	18,042611	-0,03	0
23025A042	17,60	0,02	0	17,59	0,00	0	17,58	0,00	0	17,557168	-0,02	0
23025A07-	17,72	0,02	0	17,71	0,00	0	17,71	0,00	0	17,688136	-0,01	0
23025A081	17,47	0,03	0	17,45	0,01	0	17,45	0,01	0	17,433529	-0,01	0
23025A091	17,91	0,02	0	17,89	0,00	0	17,89	0,00	0	17,864879	-0,02	0
23025A113	18,14	0,03	0	18,12	0,01	0	18,12	0,00	0	18,096281	-0,02	0
23025A122	17,63	0,02	0	17,61	0,00	0	17,61	0,00	0	17,584443	-0,02	0
23025A133	17,50	0,02	0	17,49	0,00	0	17,49	0,00	0	17,470324	-0,02	0
23025A181	17,36	0,02	0	17,35	0,01	0	17,35	0,00	0	17,327253	-0,02	0
23025A191	18,22	0,03	0	18,20	0,01	0	18,20	0,01	0	18,174836	-0,02	0
23025A212	18,23	0,03	0	18,20	0,01	0	18,20	0,01	0	18,17757	-0,02	0
23025A223	18,36	0,04	0	18,33	0,01	0	18,32	0,01	0	18,305127	-0,01	0
23025A233	17,97	0,03	0	17,95	0,00	0	17,94	0,00	0	17,925834	-0,02	0
23025A244	17,76	0,02	0	17,74	0,01	0	17,73	0,00	0	17,717493	-0,01	0
23025A2911	18,76	0,07	0	18,72	0,03	0	18,71	0,03	0	18,702188	0,01	0
23025A2912	18,54	0,04	0	18,51	0,01	0	18,49	-0,01	0	18,495768	0,00	0
23025A40-	18,45	0,03	0	18,43	0,01	0	18,43	0,00	0	18,398056	-0,03	0
23025A412	18,40	0,03	0	18,38	0,01	0	18,38	0,00	0	18,353581	-0,02	0
23025A425	18,65	0,04	0	18,63	0,02	0	18,62	0,01	0	18,599056	-0,01	0
23016A500	16,76	0,04	0	16,75	0,03	0	16,75	0,03	0	16,70886	-0,01	0
23016A583	16,64	0,04	0	16,63	0,04	0	16,62	0,03	0	16,589375	0,00	0
23016C001	17,94	0,09	0	17,92	0,07	0	17,91	0,06	0	17,857965	0,01	0
23016C002	19,00	0,06	0	18,98	0,04	0	18,97	0,03	0	18,931381	-0,01	0
23016C0101	18,34	0,05	0	18,37	0,08	0	18,33	0,04	0	18,244903	-0,04	0
23016C0102	18,82	0,06	0	18,82	0,07	0	18,80	0,04	0	18,7434	-0,01	0
23016C02-	17,02	0,06	0	17,00	0,05	0	17,00	0,04	0	16,958531	0,00	0
23016C03-	17,32	0,06	0	17,29	0,03	0	17,30	0,03	0	17,254299	-0,01	0
23016C042	16,71	0,08	0	16,71	0,07	0	16,69	0,06	0	16,645865	0,01	0
23016C053	16,97	0,06	0	16,93	0,02	0	16,94	0,03	0	16,90966	0,00	0
23016C0911	17,49	0,08	0	17,44	0,03	0	17,44	0,03	0	17,419938	0,01	0
23016C0912	18,45	0,12	0	18,34	0,01	0	18,36	0,03	0	18,356737	0,03	0
23016C10-	19,02	0,14	0	19,11	0,23	-1	18,93	0,05	0	18,885483	0,00	0
23016C1701	18,75	0,14	0	18,64	0,03	0	18,64	0,03	0	18,641676	0,03	0
23016C1702	19,93	0,16	0	19,81	0,04	0	19,79	0,02	0	19,791565	0,02	0
23016C191	18,24	0,11	0	18,14	0,01	0	18,16	0,03	0	18,159348	0,03	0
23016C192	19,12	0,16	0	18,94	-0,01	0	18,99	0,03	0	19,001274	0,05	0
23016C2101	17,40	0,05	0	17,40	0,05	0	17,39	0,04	0	17,341164	-0,01	0
23016C2102	18,22	0,05	0	18,22	0,05	0	18,22	0,05	0	18,157362	-0,01	0
21004G30-	19,24	0,04	0	19,22	0,02	0	19,22	0,01	0	19,138565	-0,07	0
21004G310	19,50	0,03	0	19,49	0,02	0	19,49	0,02	0	19,37786	-0,09	0
21004G321	19,39	0,03	0	19,39	0,03	0	19,38	0,02	0	19,250418	-0,11	0
21004G371	19,38	0,04	0	19,36	0,02	0	19,36	0,01	0	19,274266	-0,07	0
21004G3MJ	19,25	0,05	0	19,22	0,02	0	19,21	0,01	0	19,139477	-0,06	0
21004G3NJ	19,48	0,04	0	19,47	0,03	0	19,45	0,02	0	19,349369	-0,09	0
23088A60-	17,35	0,03	0	17,33	0,01	0	17,32	0,00	0	17,295902	-0,02	0
23088A690	17,14	0,03	0	17,12	0,01	0	17,11	0,00	0	17,089553	-0,02	0
23088A691	17,64	0,03	0	17,62	0,01	0	17,62	0,00	0	17,589778	-0,02	0
23088A692	17,39	0,07	0	17,33	0,01	0	17,33	0,00	0	17,298159	-0,03	0
23016A302	16,84	0,02	0	16,83	0,01	0	16,83	0,01	0	16,801222	-0,02	0
23016A391	16,95	0,01	0	16,95	0,01	0	16,95	0,01	0	16,919234	-0,02	0
23016A402	16,45	0,02	0	16,45	0,02	0	16,44	0,02	0	16,409808	-0,02	0
23016D00-	16,82	0,02	0	16,81	0,02	0	16,81	0,02	0	16,769369	-0,02	0
23016D012	16,81	0,03	0	16,81	0,03	0	16,80	0,02	0	16,756701	-0,02	0
23016D091	16,60	0,02	0	16,60	0,01	0	16,59	0,01	0	16,566021	-0,02	0
23016D182	16,33	0,02	0	16,33	0,01	0	16,33	0,01	0	16,300847	-0,02	0
23016D19-	16,75	0,02	0	16,75	0,01	0	16,74	0,01	0	16,714968	-0,02	0
23016D211	16,42	0,02	0	16,42	0,02	0	16,41	0,01	0	16,37907	-0,02	0
23016D222	16,29	0,02	0	16,28	0,01	0	16,28	0,01	0	16,256977	-0,01	0
23016D281	16,54	0,02	0	16,53	0,01	0	16,53	0,01	0	16,499509	-0,02	0
23016F290	16,20	0,02	0	16,19	0,01	0	16,19	0,01	0	16,164024	-0,01	0
21010A00-	19,00	0,03	0	19,00	0,03	0	18,98	0,02	0	18,869556	-0,10	0
21010A01-	19,21	0,04	0	19,20	0,03	0	19,20	0,02	0	19,061229	-0,11	0
21010A02-	19,26	0,04	0	19,26	0,04	0	19,24	0,02	0	19,100521	-0,12	0
21010A03-	19,22	0,03	0	19,21	0,03	0	19,20	0,01	0	19,064361	-0,12	0
21010A04-	19,29	0,04	0	19,28	0,02	0	19,27	0,01	0	19,143251	-0,11	0
21010A05-	19,35	0,04	0	19,34	0,03	0	19,33	0,02	0	19,188771	-0,13	0
21010A092	19,07	0,04	0	19,06	0,03	0	19,05	0,02	0	18,92697	-0,10	0
21010A10-	18,78	0,02	0	18,79	0,03	0	18,78	0,02	0	18,672572	-0,09	0
21010A111	18,68	0,05	0	18,64	0,01	0	18,65	0,01	0	18,578751	-0,05	0
21010A121	18,70	0,04	0	18,69	0,04	0	18,69	0,03	0	18,599804	-0,06	0
21010A13-	18,63	0,06	0	18,58	0,02	0	18,59	0,03	0	18,527452	-0,04	0
21010A141	18,98	0,04	0	18,97	0,04	0	18,95	0,02	0	18,84356	-0,09	0
21010A182	18,59	0,04	0	18,57	0,02	0	18,57	0,02	0	18,497071	-0,05	0
21010A1AJ	18,77	0,09	0	18,77	0,09	0	18,76	0,08	0	18,66773	-0,01	0
21010A21-	19,41	0,04	0	19,41	0,04	0	19,39	0,02	0	19,230796	-0,14	0
21010A312	18,83	0,02	0	18,84	0,04	0	18,82	0,01	0	18,714953	-0,09	0
21010A393	18,78	0,04	0	18,77	0,03	0	18,77	0,03	0	18,673743	-0,07	0
21010A4931	18,41	0,05	0	18,39	0,03	0	18,39	0,03	0	18,347704	-0,02	0
21010A4932	18,56	0,08	0	18,49	0,02	0	18,54	0,07	0	18,505202	0,03	0
21010A4MJ1	18,38	0,08	0	18,35	0,05	0	18,36	0,06	0	18,317076	0,02	0
21010A4MJ2	18,55	0,11	0	18,48	0,03	0	18,53	0,08	0	18,497556	0,05	0
23088A200	18,71	0,04	0	18,67	0,00	0	18,68	0,00	0	18,630379	-0,04	0
23088A211	18,80	0,04	0	18,77	0,01	0	18,76	0,00	0	18,733925	-0,03	0
23088A220	19,00	0,05	0	18,98	0,03	0	18,96	0,01	0	18,951202	0,00	0
23088A230	19,17	0,05	0	19,15	0,03	0	19,12	0,00	0	19,113391	0,00	0
23088A252	18,81	0,04	0	18,78	0,01	0	18,77	0,00	0	18,750852	-0,02	0
23088A281	18,90	0,04	0	18,88	0,02	0	18,87	0,01	0	18,839354	-0,02	0
23088A282	19,42	0,07	0	19,40	0,05	0	19,36	0,01	0	19,355221	0,01	0
23088A2901	19,14	0,05	0	19,11	0,02	0	19,09	0,00	0	19,086044	0,00	0
23088A2902	19,55	0,09	0	19,52	0,06	0	19,47	0,01	0	19,503399	0,04	0
23002C00-	16,75	0,01	0	16,75	0,01	0	16,73	-0,01	0	16,696485	-0,04	0
23002C091	16,68	0,01	0	16,67	0,00	0	16,66	0,00	0	16,636795	-0,02	0
23002E293	16,92	0,02	0	16,89	-0,01	0	16,90	0,00	0	16,883211	-0,02	0
23088A301	18,84	0,04	0	18,82	0,01	0	18,81	0,01	0	18,762573	-0,04	0
23088A3921	18,88	0,03	0	18,86	0,01	0	18,86	0,01	0	18,808868	-0,05	0
23088A3922	18,94	0,04	0	18,92	0,02	0	18,91	0,00	0	18,877891	-0,03	0
23088A401	18,91	0,07	0	18,88	0,03	0	18,86	0,01	0	18,855615	0,01	0
23088A402	20,02	0,14	0	19,98	0,10	0	19,89	0,01	0	19,990353	0,11	0
23088A411	18,73	0,04	0	18,70	0,02	0	18,69	0,01	0	18,664615	-0,02	0
23088A422	18,74	0,05	0	18,71	0,01	0	18,71	0,01	0	18,662214	-0,04	0
23099A000	18,62	0,06	0	18,61	0,06	0	18,58	0,02	0	18,490122	-0,06	0
23099A01-	18,45	0,07	0	18,42	0,03	0	18,40	0,01	0	18,346874	-0,04	0
23099A020	18,65	0,05	0	18,59	-0,01	0	18,62	0,02	0	18,546322	-0,05	0
23099A031	19,40	0,07	0	19,22	-0,12	0	19,38	0,04	0	19,247209	-0,09	0
23099A032	20,54	0,21	-1	20,14	-0,20	0	20,53	0,20	0	20,298968	-0,03	0
23099A042	18,72	0,08	0	18,68	0,04	0	18,65	0,01	0	18,586936	-0,05	0
23099A0911	18,81	0,10	0	18,73	0,03	0	18,71	0,00	0	18,668941	-0,04	0
23099A0912	19,11	0,10	0	19,04	0,02	0	19,01	0,00	0	18,973547	-0,04	0
23099A11-	18,34	0,06	0	18,35	0,07	0	18,31	0,03	0	18,214671	-0,06	0
23099A120	18,22	0,06	0	18,22	0,07	0	18,18	0,03	0	18,111816	-0,05	0

CODSEC	SECNAAM	deelgebied	opp (ha)	bev_2016	bvdh	Ref	G1A1	d G1A1	score	G1A2	d G1A2	score	G2A1	d G2A1	score	G3A1	d G3A1	score	G3A2	d G3A2	score	G2A1_sl	d sl	score	G2A1_ov	d ov	score	G2A1_rm	d rm	score	G1A1_dg	d dg	score	G1A2_sn	d sn	score	G2A1_ams	d ams	score
23099A13-	STOKKEL	Kraainem	25,27	1688	6680	17,90	17,92	0,02	0	17,92	0,03	0	17,93	0,04	0	17,92	0,03	0	17,93	0,03	0	17,93	0,04	0	17,93	0,04	0	17,94	0,05	0	17,95	0,06	0	17,91	0,02	0	17,832776	-0,06	0
23099A142	HONNEKINBERG	Kraainem	37,30	1856	4976	18,24	18,27	0,02	0	18,27	0,03	0	18,29	0,04	0	18,27	0,03	0	18,28	0,03	0	18,29	0,04	0	18,29	0,04	0	18,29	0,05	0	18,29	0,04	0	18,26	0,02	0	18,19793	-0,04	0
23099A153	GROENSTRAAT	Kraainem	1,82	149	8195	18,27	18,32	0,05	0	18,33	0,05	0	18,34	0,06	0	18,33	0,05	0	18,33	0,06	0	18,34	0,06	0	18,34	0,06	0	18,35	0,08	0	18,38	0,10	0	18,32	0,04	0	18,22589	-0,05	0
23099A1911	KRAAINEM GROEN VELD VERSP.BEV	Kraainem	23,52	309	1314	18,11	18,14	0,02	0	18,15	0,03	0	18,16	0,05	0	18,14	0,03	0	18,15	0,03	0	18,16	0,05	0	18,16	0,05	0	18,18	0,06	0	18,17	0,06	0	18,14	0,02	0	18,06813	-0,05	0
23099A1912	KRAAINEM GROEN VELD VERSP.BEV	Kraainem	34,47	0	0	18,31	18,33	0,02	0	18,33	0,02	0	18,36	0,05	0	18,33	0,02	0	18,33	0,02	0	18,36	0,05	0	18,36	0,05	0	18,38	0,07	0	18,34	0,03	0	18,32	0,01	0	18,274776	-0,04	0
23099A211	PRINSENPUT - STOKKEL	Kraainem	53,98	1492	2764	16,86	16,87	0,01	0	16,87	0,01	0	16,89	0,03	0	16,87	0,01	0	16,87	0,01	0	16,89	0,03	0	16,89	0,03	0	16,90	0,05	0	16,88	0,02	0	16,86	0,00	0	16,822882	-0,04	0
23099A2221	BOSDAL	Kraainem	60,87	895	1470	16,05	16,06	0,01	0	16,06	0,01	0	16,08	0,03	0	16,06	0,01	0	16,06	0,02	0	16,08	0,03	0	16,08	0,03	0	16,10	0,05	0	16,07	0,03	0	16,04	0,00	0	16,001776	-0,04	0
23099A2222	BOSDAL	Kraainem	15,71	0	0	17,23	17,24	0,01	0	17,23	0,00	0	17,30	0,07	0	17,23	0,00	0	17,23	0,00	0	17,30	0,07	0	17,30	0,07	0	17,33	0,10	0	17,24	0,01	0	17,18	-0,05	0	17,183894	-0,05	0
23099A233	GOUVERNEMENTSWEG	Kraainem	19,01	420	2210	16,38	16,40	0,01	0	16,40	0,02	0	16,41	0,03	0	16,40	0,02	0	16,41	0,03	0	16,41	0,03	0	16,41	0,03	0	16,42	0,04	0	16,42	0,04	0	16,40	0,01	0	16,332301	-0,05	0
23099A311	VIER ARMEN	Kraainem	62,14	543	874	15,22	15,23	0,00	0	15,23	0,00	0	15,24	0,02	0	15,23	0,00	0	15,23	0,00	0	15,24	0,02	0	15,24	0,02	0	15,26	0,04	0	15,24	0,01	0	15,22	-0,01	0	15,192328	-0,03	0
23099A312	VIER ARMEN	Kraainem	14,33	0	0	14,61	14,61	0,00	0	14,61	0,00	0	14,62	0,01	0	14,61	0,00	0	14,62	0,00	0	14,62	0,01	0	14,62	0,01	0	14,66	0,04	0	14,63	0,02	0	14,61	-0,01	0	14,571868	-0,04	0
21004D600	SINT-ROCHUS VOORPLEIN	Laken	5,33	1284	24097	19,98	19,97	-0,01	0	19,99	0,01	0	20,00	0,01	0	20,00	0,02	0	20,01	0,03	0	20,00	0,01	0	20,00	0,01	0	20,02	0,04	0	20,00	0,02	0	19,99	0,01	0	19,786953	-0,19	0
21004D610	ANTWERPSE STEENWEG-ZUID	Laken	24,91	2663	10692	21,13	21,09	-0,04	0	21,11	-0,01	0	21,13	0,01	0	21,14	0,02	0	21,16	0,04	0	21,13	0,01	0	21,13	0,01	0	21,20	0,07	0	21,13	0,01	0	21,12	-0,01	0	20,855632	-0,27	1
21004D62-	ANTWERPSE STEENWEG-NOORD	Laken	17,32	3792	21899	20,38	20,36	-0,02	0	20,38	0,00	0	20,38	0,00	0	20,40	0,03	0	20,41	0,04	0	20,38	0,00	0	20,38	0,00	0	20,42	0,04	0	20,40	0,02	0	20,38	0,01	0	20,123969	-0,25	1
21004D631	GROENDREEF - VERGOTE DOK	Laken	47,76	384	804	20,13	20,12	-0,01	0	20,13	0,00	0	20,13	0,00	0	20,16	0,03	0	20,16	0,03	0	20,13	0,00	0	20,13	0,00	0	20,17	0,04	0	20,15	0,01	0	20,13	0,00	0	19,930016	-0,20	1
21004D64-	MASUIPLEIN-NORD	Laken	24,04	970	4034	19,98	19,97	-0,01	0	19,99	0,01	0	19,99	0,01	0	20,00	0,03	0	20,00	0,03	0	19,99	0,01	0	19,99	0,01	0	20,02	0,04	0	19,99	0,01	0	19,99	0,01	0	19,80759	-0,17	0
21004D672	WILLEBROEKSE KAAI	Laken	8,80	1209	13738	20,59	20,56	-0,02	0	20,58	0,00	0	20,59	0,00	0	20,61	0,02	0	20,61	0,02	0	20,59	0,00	0	20,59	0,00	0	20,64	0,05	0	20,60	0,01	0	20,59	0,00	0	20,362487	-0,22	1
21004D6MJ	FABRIEKSKAAI-MONNOYER	Laken	163,00	14	9	19,96	19,96	-0,01	0	19,98	0,01	0	19,97	0,01	0	19,99	0,03	0	19,98	0,02	0	19,97	0,01	0	19,97	0,01	0	20,00	0,04	0	19,97	0,01	0	19,98	0,02	0	19,816672	-0,15	0
21004D6NJ	TURN EN TAXI	Laken	51,83	102	197	19,52	19,52	0,00	0	19,53	0,01	0	19,54	0,01	0	19,55	0,03	0	19,55	0,03	0	19,54	0,01	0	19,54	0,01	0	19,56	0,03	0	19,54	0,02	0	19,53	0,01	0	19,385153	-0,14	0
21004E101	ONZE-LIEVE-VROUWVOORPLEIN	Laken	13,75	2229	16216	19,73	19,71	-0,02	0	19,72	-0,01	0	19,73	0,01	0	19,74	0,01	0	19,74	0,01	0	19,73	0,01	0	19,73	0,01	0	19,76	0,03	0	19,73	0,00	0	19,72	-0,01	0	19,570352	-0,16	0
21004E112	CHRYSANTENSTRAAT	Laken	2,10	546	25956	19,38	19,37	-0,01	0	19,40	0,02	0	19,40	0,02	0	19,40	0,02	0	19,39	0,01	0	19,40	0,02	0	19,40	0,02	0	19,42	0,04	0	19,39	0,01	0	19,40	0,01	0	19,251907	-0,13	0
21004E12-	PRINS LEOPOLDSQUARE	Laken	24,29	5554	22862	19,10	19,12	0,01	0	19,13	0,03	0	19,14	0,04	0	19,13	0,02	0	19,14	0,04	0	19,14	0,04	0	19,14	0,04	0	19,15	0,04	0	19,13	0,03	0	19,12	0,02	0	18,99989	-0,10	0
21004E130	HEILIG-HART	Laken	33,06	5443	16463	18,87	18,88	0,01	0	18,90	0,03	0	18,91	0,03	0	18,89	0,01	0	18,90	0,03	0	18,91	0,03	0	18,91	0,03	0	18,91	0,04	0	18,90	0,02	0	18,89	0,01	0	18,778637	-0,09	0
21004E14-	KADETTENSCHOOL	Laken	40,23	2902	7213	19,19	19,19	0,00	0	19,21	0,02	0	19,22	0,04	0	19,20	0,02	0	19,21	0,02	0	19,22	0,04	0	19,22	0,04	0	19,23	0,05	0	19,20	0,02	0	19,20	0,01	0	19,088976	-0,10	0
21004E180	KONINKLIJK DOMEIN	Laken	258,71	24	9	19,31	19,30	-0,01	0	19,32	0,01	0	19,33	0,02	0	19,31	0,00	0	19,31	0,00	0	19,33	0,02	0	19,33	0,02	0	19,34	0,03	0	19,31	0,00	0	19,32	0,00	0	19,209629	-0,10	0
21004E193	O.L.V. VAN LAEKEN	Laken	7,14	0	0	19,46	19,45	-0,01	0	19,46	0,00	0	19,48	0,02	0	19,47	0,01	0	19,47	0,01	0	19,48	0,02	0	19,48	0,02	0	19,49	0,03	0	19,47	0,00	0	19,46	0,00	0	19,337885	-0,12	0
21004E70-	MARIA-CHRISTINASTRAAT	Laken	31,44	5830	18544	19,54	19,54	-0,01	0	19,55	0,01	0	19,56	0,02	0	19,57	0,03	0	19,57	0,02	0	19,56	0,02	0	19,56	0,02	0	19,58	0,04	0	19,56	0,01	0	19,56	0,01	0	19,396452	-0,15	0
21004E72-	ROODHUISPLEIN-ZUID	Laken	33,86	6201	18314	19,92	19,90	-0,01	0	19,91	0,00	0	19,93	0,01	0	19,94	0,03	0	19,94	0,02	0	19,93	0,01	0	19,93	0,01	0	19,95	0,03	0	19,92	0,00	0	19,91	0,00	0	19,725711	-0,19	0
21004E73-	EM. BOCKSTAELLAAN-ZUID	Laken	16,88	3934	23310	19,64	19,64	0,00	0	19,65	0,01	0	19,67	0,02	0	19,69	0,04	0	19,69	0,05	0	19,67	0,02	0	19,67	0,02	0	19,69	0,05	0	19,67	0,03	0	19,66	0,01	0	19,459058	-0,18	0
21004E74-	EM. DELVASTRAAT	Laken	50,03	8288	16565	19,22	19,22	0,01	0	19,24	0,02	0	19,25	0,03	0	19,25	0,03	0	19,25	0,03	0	19,25	0,03	0	19,25	0,03	0	19,26	0,04	0	19,24	0,02	0	19,24	0,02	0	19,107413	-0,11	0
21004E800	GODDELIJKE JEZUS	Laken	14,12	1208	8554	18,85	18,83	-0,02	0	18,92	0,06	0	18,95	0,09	0	18,77	-0,08	0	18,83	-0,02	0	18,96	0,10	0	19,02	0,16	0	18,93	0,08	0	18,85	0,00	0	18,88	0,02	0	18,819086	-0,04	0
21004E81-	SCHIJFSTRAAT	Laken	10,79	1412	13080	18,69	18,63	-0,05	0	18,68	-0,01	0	18,71	0,02	0	18,63	-0,06	0	18,67	-0,02	0	18,71	0,02	0	18,70	0,02	0	18,70	0,01	0	18,65	-0,04	0	18,65	-0,04	0	18,587904	-0,10	0
21004E82-	MODELWIJK	Laken	25,34	3526	13913	18,77	18,76	-0,01	0	18,85	0,08	0	18,86	0,09	0	18,71	-0,06	0	18,70	-0,07	0	18,87	0,10	0	18,72	-0,06	0	18,85	0,08	0	18,77	0,00	0	18,79	0,02	0	18,754685	-0,02	0
21004E83-	STIENONLAAN	Laken	23,29	4316	18530	18,76	18,74	-0,02	0	18,77	0,01	0	18,78	0,02	0	18,74	-0,02	0	18,77	0,01	0	18,78	0,02	0	18,78	0,01	0	18,78	0,01	0	18,75	-0,01	0	18,75	-0,01	0	18,652984	-0,11	0
21004E8MJ1	HEIZEL	Laken	106,28	161	151	18,62	18,66	0,04	0	18,71	0,09	0	18,71	0,09	0	18,62	0,00	0	18,65	0,03	0	18,71	0,09	0	18,72	0,10	0	18,71	0,09	0	18,68	0,06	0	18,69	0,06	0	18,605602	-0,02	0
21004E8MJ2	HEIZEL	Laken	51,48	0	0	18,97	18,95	-0,02	0	18,97	0,00	0	19,01	0,04	0	18,93	-0,05	0	18,94	-0,04	0	19,01	0,04	0	19,01	0,04	0	19,02	0,04	0	18,96	-0,01	0	18,96	-0,01	0	18,88777	-0,09	0
21004E8NJ	BRUGMANN HOSPITAAL	Laken	20,76	88	424	18,71	18,72	0,00	0	18,73	0,02	0	18,74	0,03	0	18,72	0,01	0	18,75	0,04	0	18,74	0,03	0	18,74	0,02	0	18,74	0,03	0	18,73	0,02	0	18,72	0,01	0	18,629316	-0,08	0
2304711PQ	TRAWOOL	Machelen	7,86	0	0	19,28	19,28	0,00	0	19,30	0,02	0	19,35	0,08	0	19,30	0,02	0	19,29	0,01	0	19,35	0,08	0	19,35	0,08	0	19,40	0,13	0	19,30	0,02	0	19,28	0,00	0	19,236386	-0,04	0
23047A00-	MACHELEN-CENTRUM	Machelen	14,97	983	6565	19,12	19,14	0,02	0	19,18	0,05	0	19,18	0,06	0	19,17	0,05	0	19,17	0,04	0	19,18	0,06	0	19,18	0,06	0	19,18	0,06	0	19,15	0,03	0	19,13	0,01	0	19,088705	-0,03	0
23047A01-	MACHELEN-CENTRUM-OOST	Machelen	32,81	2173	6622	19,21	19,23	0,02	0	19,26	0,05	0	19,29	0,08	0	19,26	0,05	0	19,23	0,02	0	19,29	0,08	0	19,29	0,08	0	19,29	0,08	0	19,24	0,03	0	19,22	0,01	0	19,191271	-0,02	0
23047A02-	BLIJDE INKOMST	Machelen	11,98	1108	9250	19,63	19,67	0,04	0	19,72	0,09	0	19,77	0,14	0	19,66	0,03	0	19,66	0,03	0	19,77	0,14	0	19,77	0,14	0	19,74	0,11	0	19,67	0,04	0	19,64	0,01	0	19,643049	0,01	0
23047A031	LACROIX	Machelen	14,72	870	5909	19,86	19,90	0,04	0	19,95	0,09	0	20,02	0,17	0	19,86	0,00	0	19,90	0,04	0	20,02	0,17	0	20,02	0,17	0	19,99	0,13	0	19,90	0,05	0	19,86	0,00	0	19,880888	0,03	0
23047A032	LACROIX	Machelen	18,76	0	0	20,88	20,99	0,11	0	21,08	0,21	-1	21,26	0,38	-1	20,86	-0,01	0	20,97	0,09	0	21,25	0,37	-1	21,25	0,37	-1	21,12	0,24	-1	20,98	0,10	0	20,89	0,02	0	21,048965	0,17	0
23047A0411	BEAULIEU	Machelen	11,48	371	3233	19,65	19,69	0,05	0	19,75	0,10	0	19,77	0,12	0	19,68	0,03	0	19,72	0,07	0	19,77	0,12	0	19,77	0,12	0	19,73	0,08	0	19,70	0,05	0	19,66	0,01	0	19,643167	-0,01	0
23047A0412	BEAULIEU	Machelen	7,18	0	0	20,63	20,75	0,11	0	20,86	0,22	-1	20,90	0,26	-1	20,64	0,00	0	20,77	0,14	0	20,90	0,26	-1	20,90	0,26	-1	20,74	0,11	0	20,74	0,10	0	20,65	0,01	0	20,709584	0,08	0
23047A052	PELLENBERG	Machelen	21,21	612	2886	18,97	18,98	0,01	0	19,00	0,04	0	19,00	0,04	0	19,01	0,04	0	19,01	0,04	0	19,00	0,04	0	19,00	0,04	0	19,01	0,04	0	18,99	0,02	0	18,97	0,01	0	18,917068	-0,05	0
23047A07-	MACHELEN INDUSTRIESEKTOR	Machelen	138,72	262	189	19,27	19,29	0,03	0	19,33	0,06	0	19,34	0,08	0	19,30	0,03	0	19,31	0,04	0	19,34	0,08	0	19,34	0,08	0	19,33	0,06	0	19,30	0,03	0	19,28	0,01	0	19,237594	-0,03	0
23047A0MJ1	MACHELEN-VERSPREIDE BEWONIN(	Machelen	2,33	38	1633	19,28	19,29	0,02	0	19,31	0,04	0	19,37	0,09	0	19,30	0,02	0	19,27	0,00	0	19,37	0,09	0	19,37	0,09	0	19,38	0,11	0	19,30	0,03	0	19,28	0,01	0	19,264252	-0,01	0
23047A0MJ2	MACHELEN-VERSPREIDE BEWONIN(	Machelen	144,17	0	0	19,55	19,57	0,02	0	19,59	0,04	0	19,66	0,11	0	19,57	0,01	0	19,56	0,00	0	19,66	0,11	0	19,66	0,11	0	19,68	0,13	0	19,59	0,03	0	19,56	0,01	0	19,537224	-0,02	0
23047A112	LUCHTHAVENLAAN	Machelen	23,54	488	2073	18,86	18,87	0,01	0	18,89	0,03	0	18,92	0,06	0	18,88	0,02	0	18,86	0,00	0	18,92	0,06	0	18,92	0,06	0	18,93	0,07	0	18,88	0,02	0	18,87	0,01	0	18,838003	-0,03	0
23047A120	DE HEUVE	Machelen	8,42	379	4504	18,81	18,82	0,01	0	18,84	0,03	0	18,85	0,04	0	18,83	0,03	0	18,82	0,01	0	18,85	0,04	0	18,85	0,04	0	18,86	0,05	0	18,83	0,02	0	18,82	0,01	0	18,772355	-0,04	0
23047A1PN1	GROOTEN HAM	Machelen	7,83	152	1941	18,75	18,76	0,01	0	18,77	0,02	0	18,80	0,05	0	18,76	0,01	0	18,75	0,00	0	18,80	0,05	0	18,80	0,05	0	18,81	0,06	0	18,77	0,02	0	18,75	0,00	0	18,721686	-0,03	0
23047A1PN2	GROOTEN HAM	Machelen	48,34	0	0	19,41	19,41	0,01	0	19,43	0,02	0	19,48	0,08	0	19,43	0,02	0	19,41	0,01	0	19,48	0,08	0	19,48	0,08	0	19,53	0,12	0	19,43	0,02	0	19,41	0,00	0	19,368044	-0,04	0
23047A31-	SPOELBERG	Machelen	6,21	697	11218	18,94	18,95	0,01	0	18,97	0,03	0	18,99	0,05	0	18,96	0,03	0	18,95	0,02	0	18,99	0,05	0	18,99	0,05	0	18,99	0,06	0	18,96	0,02	0	18,94	0,01	0	18,911506	-0,02	0
23047A323	HEIRLAAN	Machelen	42,62	901	2114	19,27	19,29	0,02	0	19,31	0,03	0	19,36	0,09	0	19,30	0,03	0	19,27	0,00	0	19,36	0,09	0	19,36	0,09	0	19,38	0,11	0	19,30	0,03	0	19,28	0,01	0	19,262341	-0,01	0
23050A00-	MEISE-CENTRUM	Meise	22,71	771	3395	17,30	17,34	0,04	0	17,34	0,05	0	17,35	0,05	0	17,34	0,04	0	17,34	0,05	0	17,35	0,05	0	17,35	0,05	0	17,37	0,07	0	17,34	0,05	0	17,33	0,03	0	17,296461	0,00	0
23050A0111	MOLENKOUTER	Meise	79,85	1681	2105	17,35	17,37	0,02	0	17,38	0,04	0	17,39	0,04	0	17,37	0,02	0	17,36	0,01	0	17,39	0,04	0	17,39	0,04	0	17,40	0,05	0	17,37	0,03	0	17,37	0,02	0	17,343924	0,00	0
23050A0112	MOLENKOUTER	Meise	27,14	0	0	18,00	18,06	0,06	0	18,09	0,09	0	18,10	0,10	0	18,03	0,03	0	18,03	0,03	0	18,10	0,10	0	18,10	0,10	0	18,11	0,11	0	18,06	0,06	0	18,05	0,05	0	18,03052	0,03	0
23050A03-	KASTEELVELD	Meise	14,40	378	2625	17,00	17,02	0,02	0	17,02	0,02	0	17,02	0,02	0	17,02	0,03	0	17,03	0,04	0	17,02	0,02	0	17,02	0,02	0	17,03	0,04	0	17,03	0,03	0	17,01	0,01	0	16,977995	-0,02	0
23050A04-	RERUM NOVARUMWIJK	Meise	9,14	256	2801	16,93	16,94	0,02	0	16,95	0,02	0	16,95	0,03	0	16,94	0,02	0	16,94	0,02	0	16,95	0,03	0	16,95	0,03	0	16,96	0,04	0	16,95	0,02	0	16,94	0,01	0	16,915706	-0,01	0
23050A0521	SINT-ELOOI (MEISE)	Meise	28,39	555	1955	17,38	17,42	0,04	0	17,43	0,05	0	17,45	0,07	0	17,41	0,03	0	17,41	0,03	0	17,45	0,07	0	17,45	0,07	0	17,47	0,09	0	17,42	0,04	0	17,41	0,03	0	17,390352	0,01	0
23050A0522	SINT-ELOOI (MEISE)	Meise	18,61	0	0	18,42	18,49	0,07	0	18,52	0,10	0	18,55	0,13	0	18,42	0,00	0	18,42	0,00	0	18,55	0,13	0	18,55	0,13	0	18,55	0,13	0	18,49	0,07	0	18,48	0,06	0	18,44565	0,02	0
23050A0621	HASSELT	Meise	23,05	309	1340	17,39	17,42	0,03	0	17,44	0,05	0	17,46	0,07	0	17,42	0,03	0	17,41	0,02	0	17,46	0,07	0	17,46	0,07	0	17,48	0,09	0	17,43	0,04	0	17,42	0,03	0	17,397909	0,01	0
23050A0622	HASSELT	Meise	11,83	0	0	18,45	18,54	0,08	0	18,56	0,11	0	18,59	0,14	0	18,47	0,01	0	18,47	0,01	0	18,59	0,14	0	18,59	0,14	0	18,60	0,14	0	18,54	0,08	0	18,52	0,06	0	18,489852	0,04	0
23050A081	AMELGEM	Meise	54,08	173	320	16,89	16,91	0,02	0	16,91	0,02	0	16,91	0,02	0	16,92	0,02	0	16,93	0,03	0	16,91	0,02	0	16,91	0,02	0	16,92	0,03	0	16,92	0,03	0	16,90	0,01	0	16,876958	-0,02	0
23050A1201	BAAN VILVOORDE-WOLVERTEM-NC	Meise	60,71	699	1151	17,03	17,04	0,01	0	17,05	0,02	0	17,06	0,03	0	17,05	0,02	0	17,03	0,00	0	17,06	0,03	0	17,06	0,03	0	17,08	0,05	0	17,05	0,01	0	17,04	0,01	0	17,017237	-0,02	0
23050A1202	BAAN VILVOORDE-WOLVERTEM-NC	Meise	20,40	0	0	17,44	17,46	0,02	0	17,48	0,04	0	17,49	0,05	0	17,43	-0,01	0	17,43	-0,01	0	17,49	0,05	0	17,49	0,05	0	17,52	0,08	0	17,46	0,02	0	17,46	0,02	0	17,420839	-0,02	0
23050A3131	BOEKHOUT	Meise	8,60	98	1139	17,93	17,97	0,04	0	18,01	0,08	0	18,01	0,08	0	17,97	0,04	0	17,97	0,03	0	18,01	0,08	0	18,01	0,08	0	18,02	0,09	0	17,98	0,04	0	17,98	0,05	0	17,946893	0,02	0
23050A3132	BOEKHOUT	Meise	15,76	0	0	19,29	19,39	0,10	0	19,46	0,17	0	19,47	0,18	0	19,31	0,02	0	19,32	0,03	0	19,47	0,18	0	19,47	0,18	0	19,45	0,16	0	19,40	0,11	0	19,39	0,10	0	19,352942	0,06	0
23050A323	POTAARDE	Meise	34,03	954	2804	18,10	18,14	0,04	0	18,18	0,08	0	18,19	0,09	0	18,11	0,01	0	18,11	0,01	0	18,19	0,09	0	18,19	0,09	0	18,19	0,09	0	18,15	0,05	0	18,14	0,04	0	18,115955	0,02	0
23050A381	BOUCHOUT PARK	Meise	0,48	2	418	18,06	18,11	0,05	0	18,16	0,10	0	18,17	0,11	0	18,13	0,07	0	18,11	0,05	0	18,17	0,11	0	18,18	0,11	0	18,19	0,13	0	18,12	0,06	0	18,13	0,07	0	18,098312	0,04	0
23050A382	BOUCHOUT PARK	Meise	69,93	0	0	17,42	17,45	0,03	0	17,46	0,05	0	17,47	0,05	0	17,44	0,02	0	17,44	0,02	0	17,47	0,05	0	17,47	0,05	0	17,48	0,06	0	17,45	0,03	0	17,44	0,03	0	17,420474	0,00	0
23050A624	MANKE VOS	Meise	38,16	942	2469	16,83	16,84	0,02	0	16,85	0,02	0	16,85	0,02	0	16,84	0,01	0	16,84	0,02	0	16,85	0,02	0	16,85	0,02	0	16,86	0,04	0	16,85	0,02	0	16,84	0,01	0	16,814525	-0,01	0
23050A700	OPPEM-KERN	Meise	26,13	530	2029	16,62	16,63	0,00	0	16,62	0,00	0	16,62	0,00	0	16,63	0,01	0	16,64	0,01	0	16,62	0,00	0	16,62	0,00	0	16,66	0,03	0	16,63	0,00	0	16,62	-0,01	0	16,575613	-0,05	0
23050A712	SINT-ELOOI	Meise	23,93	321	1341	17,07	17,09	0,02	0	17,08	0,01	0	17,09	0,02	0	17,08	0,01	0	17,09	0,02	0	17,09	0,02	0	17,09	0,02	0	17,14	0,07	0	17,09	0,02	0	17,07	0,00	0	17,032133	-0,04	0
23050A782	HEIDEROOSJE	Meise	29,85	52	174	16,27	16,27	0,00	0	16,27	0,00	0	16,27	0,01	0	16,27	0,00	0	16,27	0,01	0	16,27	0,01	0	16,27	0,01	0	16,29	0,02	0	16,27	0,00	0	16,27	0,00	0	16,246747	-0,02	0
23050A791	OPPEM-VERSPREIDE BEWONING	Meise	299,95	616	205	16,59	16,59	0,01	0	16,59	0,01	0	16,59	0,01	0	16,59	0,01	0	16,60	0,02	0	16,59	0,01	0	16,59	0,01	0	16,61	0,03	0	16,60	0,01	0	16,59	0,00	0	16,558092	-0,03	0
23081B000	MELSBROEK-CENTRUM	Melsbroek	34,47	884	2564	18,04	18,04	0,00	0	18,05	0,01	0	18,06	0,02	0	18,04	0,01	0	18,04	0,01	0	18,06	0,02	0	18,06	0,02	0	18,07	0,03	0	18,05	0,01	0	18,04	0,00	0	18,009153	-0,03	0
23081B01-	MELSBROEK HAACHTSE STWG.	Melsbroek	54,54	965	1769	18,24	18,24	0,00	0	18,26	0,02	0	18,26	0,02	0	18,23	0,00	0	18,25	0,01	0	18,26	0,02	0	18,26	0,02	0	18,28	0,04	0	18,29	0,05	0	18,25	0,01	0	18,185803	-0,05	0
23081B0221	SNOY	Melsbroek	30,59	505	1651	18,55	18,55	0,01	0	18,57	0,02	0	18,58	0,03	0	18,55	0,00	0	18,56	0,01	0	18,58	0,03	0	18,58	0,03	0	18,59	0,04	0	18,58	0,03	0	18,55	0,01	0	18,508647	-0,04	0
23081B0222	SNOY	Melsbroek	9,67	0	0	18,68	18,69	0,01	0	18,70	0,02	0	18,71	0,03	0	18,68	0,00	0	18,70	0,02	0	18,71	0,03	0	18,71	0,03	0	18,73	0,05	0	18,73	0,05	0	18,69	0,01	0	18,626523	-0,05	0
23081B0911	MELSBROEK-VERSPREIDE BEWONIN	Melsbroek	160,95	193	120	17,54	17,54	0,00	0	17,55	0,01	0	17,56	0,02	0	17,54	0,00	0	17,55	0,01	0	17,56	0,02	0	17,56	0,02	0	17,57	0,03	0	17,56	0,01	0	17,55	0,00	0	17,51249	-0,03	0
23081B0912	MELSBROEK-VERSPREIDE BEWONIN	Melsbroek	88,17	0	0	18,47	18,48	0,01	0	18,49	0,02	0	18,51	0,04	0	18,48	0,01	0	18,48	0,01	0	18,51	0,04	0	18,51	0,04	0	18,53	0,06	0	18,49	0,02	0	18,47	0,00	0	18,439843	-0,03	0
23081B1MJ	MELSBROEK-VERSPREIDE BEWONIN	Melsbroek	205,09	0	0	18,12	18,12	0,01	0	18,13	0,01	0	18,14	0,02	0	18,12	0,00	0	18,12	0,00	0	18,14	0,02	0	18,14	0,02	0	18,14	0,03	0	18,13	0,01	0	18,12	0,00	0	18,085923	-0,03	0
23081B1NJ	BATAVIA - INDUSTRIE	Melsbroek	52,11	0	0	18,77	18,77	0,01	0	18,79	0,03	0	18,80	0,04	0	18,77	0,00	0	18,78	0,02	0	18,80	0,04	0	18,80	0,04	0	18,82	0,05	0	18,82	0,05	0	18,78	0,01	0	18,714291	-0,05	0
21011A00-	VANHUFFEL	Molenbeek-Koekelberg	11,66	2316	19863	19,63	19,64	0,01	0	19,65	0,02	0	19,66	0,03	0	19,67	0,05	0	19,68	0,05	0	19,66	0,03	0	19,66	0,03	0	19,68	0,05	0	19,66	0,03	0	19,65	0,02	0	19,454564	-0,17	0
21011A01-	SINT-ANNA	Molenbeek-Koekelberg	14,66	4310	29407	19,68	19,68	0,00	0	19,70	0,02	0	19,71	0,03	0	19,72	0,05	0	19,73	0,05	0	19,71	0,03	0	19,71	0,03	0	19,73	0,05	0	19,72	0,04	0	19,70	0,02	0	19,495777	-0,18	0
21011A02-	JACQUETSTRAAT	Molenbeek-Koekelberg	8,24	2067	25075	19,59	19,58	0,00	0	19,59	0,01	0	19,61	0,02	0	19,62	0,04	0	19,62	0,04	0	19,61	0,02	0	19,61	0,02	0	19,62	0,04	0	19,61	0,02	0	19,59	0,01	0	19,407179	-0,18	0
21011A10-	VREDELAAN	Molenbeek-Koekelberg	10,06	2516	25001	19,46	19,46	0,00	0	19,46	0,00	0	19,46	0,01	0	19,48	0,03	0	19,50	0,04	0	19,46	0,01	0	19,46	0,01	0	19,48	0,02	0	19,46	0,01	0	19,46	0,01	0	19,276925	-0,18	0
21011A11-	LEPREUX	Molenbeek-Koekelberg	7,07	2104	29765	19,33	19,35	0,02	0	19,34	0,02	0	19,35	0,03	0	19,37	0,04	0	19,38	0,05	0	19,35	0,03	0	19,35	0,03	0	19,38	0,05	0	19,37	0,05	0	19,34	0,02	0	19,199943	-0,13	0
21011A12-	BASILIEK	Molenbeek-Koekelberg	9,97	2018	20234	19,36	19,39	0,03	0	19,38	0,01	0	19,39	0,03	0	19,42	0,06	0	19,42	0,06	0	19,39	0,03	0	19,39	0,02	0	19,42	0,05	0	19,41	0,05	0	19,38	0,02	0	19,240989	-0,12	0
21011A20-	PLATEAU	Molenbeek-Koekelberg	22,97	3657	15917	19,36	19,36	-0,01	0	19,37	0,00	0	19,38	0,01	0	19,39	0,02	0	19,40	0,04	0	19,38	0,01	0	19,38	0,01	0	19,39	0,03	0	19,37	0,01	0	19,37	0,00	0	19,198195	-0,17	0
21011A29-	ELISABETHPARK	Molenbeek-Koekelberg	18,35	0	0	19,43	19,43	0,00	0	19,44	0,01	0	19,45	0,02	0	19,47	0,04	0	19,47	0,05	0	19,45	0,02	0	19,45	0,02	0	19,46	0,03	0	19,46	0,03	0	19,44	0,02	0	19,284591	-0,14	0
21011A30-	BOOGSCHUTTERS - FOUREZ	Molenbeek-Koekelberg	14,82	2650	17881	19,52	19,53	0,01	0	19,53	0,01	0	19,54	0,02	0	19,56	0,04	0	19,56	0,04	0	19,54	0,02	0	19,54	0,02	0	19,57	0,05	0	19,55	0,04	0	19,53	0,01	0	19,359316	-0,16	0
21012A00-	CENTRUM	Molenbeek-Koekelberg	9,59	2584	26953	19,65	19,64	-0,01	0	19,66	0,01	0	19,67	0,02	0	19,68	0,03	0	19,69	0,04	0	19,67	0,02	0	19,67	0,02	0	19,69	0,04	0	19,67	0,02	0	19,66	0,02	0	19,4847	-0,17	0
21012A011	KANAAL-ZUID	Molenbeek-Koekelberg	5,63	1228	21795	19,96	19,95	-0,01	0	19,97	0,01	0	19,98	0,02	0	19,98	0,02	0	19,99	0,03	0	19,98	0,02	0	19,98	0,01	0	20,00	0,04	0	19,97	0,01	0	19,97	0,00	0	19,764165	-0,20	0
21012A02-	BRUNFAUTWIJK	Molenbeek-Koekelberg	5,59	876	15665	19,95	19,95	0,00	0	19,96	0,01	0	19,97	0,02	0	19,98	0,03	0	19,98	0,03	0	19,97	0,02	0	19,97	0,02	0	19,99	0,04	0	19,97	0,02	0	19,96	0,01	0	19,748702	-0,20	1
21012A03-	RANSFORT	Molenbeek-Koekelberg	7,89	2028	25720	19,72	19,71	0,00	0	19,74	0,02	0	19,74	0,02	0	19,76	0,04	0	19,76	0,04	0	19,74	0,02	0	19,74	0,02	0	19,76	0,05	0	19,74	0,03	0	19,74	0,02	0	19,533177	-0,18	0
21012A041	VIER WINDEN	Molenbeek-Koekelberg	7,22	2097	29042	19,57	19,57	0,00	0	19,59	0,01	0	19,60	0,03	0	19,61	0,03	0	19,61	0,03	0	19,60	0,03	0	19,60	0,03	0	19,62	0,04	0	19,60	0,02	0	19,59	0,01	0	19,406546	-0,17	0
21012A05-	SINT-JOZEF	Molenbeek-Koekelberg	3,61	1161	32145	19,66	19,65	0,00	0	19,67	0,02	0	19,68	0,02	0	19,69	0,03	0	19,69	0,04	0	19,68	0,02	0	19,68	0,02	0	19,70	0,04	0	19,68	0,02	0	19,67	0,01	0	19,491488	-0,17	0
21012A10-	HERTOGIN VAN BRABANT	Molenbeek-Koekelberg	12,31	2536	20599	19,72	19,72	0,00	0	19,74	0,02	0	19,74	0,02	0	19,77	0,05	0	19,76	0,04	0	19,74	0,02	0	19,74	0,02	0	19,76	0,04	0	19,75	0,03	0	19,75	0,03	0	19,512415	-0,21	1
21012A11-	INDUSTRIE	Molenbeek-Koekelberg	18,79	1491	7937	19,68	19,67	-0,01	0	19,68	0,01	0	19,69	0,01	0	19,71	0,03	0	19,72	0,04	0	19,69	0,01	0	19,69	0,01	0	19,71	0,03	0	19,70	0,02	0	19,68	0,01	0	19,482695	-0,20	0
21012A12-	BIRMINGHAM-ZUID	Molenbeek-Koekelberg	12,43	1350	10859	19,72	19,72	-0,01	0	19,73	0,01	0	19,73	0,01	0	19,76	0,04	0	19,76	0,04	0	19,73	0,01	0	19,73	0,01	0	19,76	0,04	0	19,74	0,02	0	19,74	0,02	0	19,514233	-0,21	1
21012A13-	BIRMINGHAM-NOORD	Molenbeek-Koekelberg	12,30	1599	12996	19,54	19,54	-0,01	0	19,56	0,02	0	19,55	0,01	0	19,56	0,02	0	19,58	0,04	0	19,55	0,01	0	19,55	0,01	0	19,57	0,03	0	19,56	0,02	0	19,56	0,01	0	19,357352	-0,19	0
21012A141	ONAFHANKELIJKHEID	Molenbeek-Koekelberg	9,84	2708	27507	19,38	19,38	0,00	0	19,39	0,01	0	19,41	0,03	0	19,41	0,03	0	19,42	0,04	0	19,41	0,03	0	19,41	0,03	0	19,43	0,05	0	19,41	0,03	0	19,39	0,01	0	19,214763	-0,17	0
21012A152	ZWARTE VIJVERS	Molenbeek-Koekelberg	18,44	5917	32083	19,54	19,54	0,00	0	19,55	0,01	0	19,56	0,03	0	19,57	0,03	0	19,57	0,04	0	19,56	0,03	0	19,56	0,03	0	19,59	0,05	0	19,56	0,03	0	19,54	0,01	0	19,355185	-0,18	0
21012A172	WEST-STATION	Molenbeek-Koekelberg	11,40	1174	10298	19,46	19,45	0,00	0	19,47	0,01	0	19,48	0,02	0	19,49	0,04	0	19,50	0,04	0	19,48	0,02	0	19,48	0,02	0	19,50	0,04	0	19,48	0,02	0	19,47	0,01	0	19,279666	-0,18	0
21012A20-	BAECK	Molenbeek-Koekelberg	11,60	2028	17482	19,10	19,10	0,00	0	19,13	0,02	0	19,12	0,01	0	19,14	0,03	0	19,14	0,03	0	19,12	0,01	0	19,11	0,01	0	19,13	0,03	0	19,13	0,02	0	19,12	0,02	0	18,957778	-0,15	0
21012A21-	MARIE-JOSE BLOKKEN	Molenbeek-Koekelberg	4,39	1840	41871	19,09	19,09	0,00	0	19,10	0,01	0	19,11	0,02	0	19,11	0,02	0	19,12	0,03	0	19,11	0,02	0	19,11	0,02	0	19,12	0,03	0	19,11	0,02	0	19,10	0,01	0	18,95999	-0,13	0
21012A22-	BRASILIA	Molenbeek-Koekelberg	4,14	229	5538	18,97	18,97	0,00	0	18,99	0,02	0	18,99	0,01	0	19,00	0,03	0	19,01	0,03	0	18,99	0,01	0	18,99	0,01	0	19,00	0,02	0	19,00	0,02	0	18,98	0,01	0	18,835393	-0,14	0
21012A23-	MACHTENS-ZUID	Molenbeek-Koekelberg	17,72	3426	19338	18,68	18,68	0,00	0	18,70	0,02	0	18,70	0,01	0	18,71	0,03	0	18,72	0,03	0	18,70	0,01	0	18,70	0,01	0	18,70	0,02	0	18,70	0,02	0	18,70	0,01	0	18,553346	-0,13	0
21012A24-	OSSEGEM	Molenbeek-Koekelberg	13,90	3490	25104	18,96	18,96	0,00	0	18,97	0,01	0	18,98	0,02	0	18,99	0,03	0	19,00	0,04	0	18,98	0,02	0	18,98	0,02	0	18,99	0,03	0	18,98	0,02	0	18,97	0,01	0	18,815529	-0,14	0

CODSEC	SECNAAM	deelgebied	opp (ha)	bev_2016	bvdh	Ref	G1A1	d G1A1	score	G1A2	d G1A2	score	G2A1	d G2A1	score	G3A1	d G3A1	score	G3A2	d G3A2	score	G2A1_sl	d sl	score	G2A1_ov	d ov	score	G2A1_rm	d rm	score	G1A1_dg	d dg	score	G1A2_sn	d sn	score	G2A1_ams	d ams	score
21012A25-	BEEKKANT	Molenbeek-Koekelberg	3,19	884	27747	18,98	18,98	0,00	0	18,99	0,01	0	19,00	0,02	0	19,00	0,02	0	19,01	0,03	0	19,00	0,02	0	19,00	0,02	0	19,01	0,03	0	19,00	0,02	0	18,99	0,01	0	18,858266	-0,12	0
21012A26-	MACHTENS-NOORD	Molenbeek-Koekelberg	15,19	3672	24171	18,67	18,67	0,00	0	18,69	0,02	0	18,68	0,02	0	18,69	0,03	0	18,70	0,03	0	18,68	0,02	0	18,68	0,02	0	18,69	0,03	0	18,69	0,02	0	18,68	0,02	0	18,545011	-0,12	0
21012A29-	MARIE-JOSE (PARK)	Molenbeek-Koekelberg	7,85	0	0	19,01	19,02	0,00	0	19,03	0,02	0	19,03	0,02	0	19,04	0,03	0	19,04	0,03	0	19,03	0,02	0	19,03	0,02	0	19,04	0,03	0	19,04	0,02	0	19,03	0,01	0	18,889826	-0,12	0
21012A2MJ	SPOORWEG	Molenbeek-Koekelberg	11,88	54	455	19,20	19,20	0,00	0	19,21	0,01	0	19,22	0,02	0	19,23	0,03	0	19,23	0,03	0	19,22	0,02	0	19,22	0,02	0	19,23	0,03	0	19,22	0,02	0	19,21	0,01	0	19,068552	-0,13	0
21012A30-	METTEWIE - IDYLLE	Molenbeek-Koekelberg	20,18	2191	10859	18,56	18,56	0,00	0	18,58	0,03	0	18,57	0,01	0	18,59	0,03	0	18,59	0,03	0	18,57	0,01	0	18,57	0,01	0	18,58	0,02	0	18,58	0,02	0	18,58	0,02	0	18,43069	-0,13	0
21012A39-	DE RAEDT	Molenbeek-Koekelberg	47,96	87	181	18,03	18,03	0,00	0	18,06	0,03	0	18,05	0,02	0	18,05	0,01	0	18,05	0,01	0	18,05	0,02	0	18,05	0,02	0	18,06	0,02	0	18,05	0,02	0	18,05	0,02	0	17,968867	-0,06	0
21012A41-	MOORTEBEEK	Molenbeek-Koekelberg	24,47	1577	6445	18,32	18,32	-0,01	0	18,36	0,04	0	18,35	0,02	0	18,35	0,03	0	18,35	0,02	0	18,35	0,02	0	18,35	0,02	0	18,35	0,03	0	18,35	0,03	0	18,35	0,03	0	18,199819	-0,12	0
21012A50-	BENES	Molenbeek-Koekelberg	17,43	3016	17302	18,92	18,93	0,01	0	18,94	0,01	0	18,95	0,02	0	18,94	0,02	0	18,95	0,03	0	18,95	0,02	0	18,95	0,02	0	18,96	0,04	0	18,95	0,03	0	18,93	0,01	0	18,809719	-0,11	0
21012A511	STIJNS	Molenbeek-Koekelberg	15,77	2746	17412	19,02	19,03	0,01	0	19,04	0,01	0	19,05	0,02	0	19,05	0,03	0	19,06	0,04	0	19,05	0,02	0	19,04	0,02	0	19,06	0,04	0	19,05	0,03	0	19,03	0,01	0	18,886737	-0,14	0
21012A52-	NEEPWIJK	Molenbeek-Koekelberg	21,67	3851	17772	19,17	19,18	0,01	0	19,18	0,01	0	19,19	0,02	0	19,20	0,03	0	19,21	0,04	0	19,19	0,02	0	19,19	0,02	0	19,21	0,04	0	19,19	0,02	0	19,18	0,01	0	19,032825	-0,14	0
21012A53-	SIPPELBERG	Molenbeek-Koekelberg	3,96	361	9127	19,13	19,15	0,01	0	19,15	0,02	0	19,16	0,03	0	19,17	0,04	0	19,18	0,04	0	19,16	0,03	0	19,16	0,03	0	19,18	0,05	0	19,17	0,03	0	19,15	0,02	0	19,012025	-0,12	0
21012A54-	DELHAIZE	Molenbeek-Koekelberg	26,31	3152	11982	19,14	19,15	0,01	0	19,15	0,01	0	19,16	0,02	0	19,16	0,03	0	19,17	0,03	0	19,16	0,02	0	19,16	0,02	0	19,17	0,03	0	19,17	0,03	0	19,15	0,01	0	19,003651	-0,14	0
21012A552	PFEIFFER	Molenbeek-Koekelberg	4,24	1361	32105	19,20	19,22	0,01	0	19,21	0,01	0	19,24	0,03	0	19,23	0,03	0	19,24	0,04	0	19,24	0,03	0	19,24	0,03	0	19,26	0,06	0	19,23	0,03	0	19,21	0,01	0	19,06223	-0,14	0
21012A59-	KARREVELD	Molenbeek-Koekelberg	18,73	13	69	18,94	18,94	0,00	0	18,95	0,01	0	18,95	0,01	0	18,96	0,02	0	18,96	0,02	0	18,95	0,01	0	18,95	0,01	0	18,97	0,03	0	18,95	0,01	0	18,94	0,00	0	18,824085	-0,11	0
21012A60-	LAKENVELD	Molenbeek-Koekelberg	18,11	5167	28538	19,69	19,69	0,00	0	19,70	0,01	0	19,71	0,02	0	19,73	0,04	0	19,73	0,04	0	19,71	0,02	0	19,71	0,02	0	19,73	0,04	0	19,71	0,03	0	19,70	0,02	0	19,504269	-0,18	0
21012A611	MEXICO	Molenbeek-Koekelberg	7,04	1862	26431	20,26	20,24	-0,02	0	20,27	0,02	0	20,28	0,02	0	20,30	0,04	0	20,30	0,04	0	20,28	0,02	0	20,28	0,02	0	20,30	0,05	0	20,27	0,01	0	20,26	0,00	0	19,973829	-0,28	1
21012A62-	BEVRIJDERS	Molenbeek-Koekelberg	18,76	5701	30383	19,72	19,72	0,00	0	19,73	0,01	0	19,74	0,03	0	19,75	0,04	0	19,76	0,04	0	19,74	0,03	0	19,74	0,03	0	19,76	0,05	0	19,74	0,03	0	19,73	0,01	0	19,542575	-0,17	0
21012A63-	DUBRUCQ-NOORD	Molenbeek-Koekelberg	13,09	2297	17553	19,53	19,53	0,00	0	19,54	0,01	0	19,54	0,02	0	19,56	0,03	0	19,57	0,04	0	19,54	0,02	0	19,54	0,02	0	19,56	0,04	0	19,55	0,03	0	19,54	0,01	0	19,367695	-0,16	0
21012A672	ULENS	Molenbeek-Koekelberg	16,41	2656	16189	19,78	19,77	-0,01	0	19,79	0,01	0	19,80	0,01	0	19,82	0,04	0	19,82	0,03	0	19,80	0,01	0	19,80	0,01	0	19,82	0,04	0	19,80	0,02	0	19,80	0,01	0	19,595569	-0,19	0
21012A71-	PIERS	Molenbeek-Koekelberg	13,99	4176	29860	19,85	19,85	0,00	0	19,87	0,02	0	19,88	0,03	0	19,90	0,05	0	19,90	0,05	0	19,88	0,03	0	19,88	0,03	0	19,91	0,06	0	19,88	0,03	0	19,87	0,02	0	19,62554	-0,22	1
21012A72-	LAVALLEE	Molenbeek-Koekelberg	10,71	2862	26722	20,07	20,05	-0,02	0	20,08	0,01	0	20,09	0,02	0	20,11	0,04	0	20,11	0,04	0	20,09	0,02	0	20,09	0,02	0	20,11	0,04	0	20,08	0,01	0	20,07	0,00	0	19,832015	-0,24	1
21012A732	KANAAL-NOORD	Molenbeek-Koekelberg	8,03	1335	16626	20,01	20,01	-0,01	0	20,03	0,01	0	20,03	0,02	0	20,04	0,03	0	20,05	0,03	0	20,03	0,02	0	20,03	0,02	0	20,06	0,05	0	20,04	0,02	0	20,03	0,01	0	19,803756	-0,21	1
21012A811	MIRTEN-NOORD	Molenbeek-Koekelberg	5,82	852	14644	18,73	18,74	0,01	0	18,75	0,02	0	18,76	0,03	0	18,75	0,02	0	18,76	0,03	0	18,76	0,03	0	18,76	0,03	0	18,77	0,04	0	18,75	0,02	0	18,74	0,01	0	18,639871	-0,09	0
21012A822	KORENBEEK	Molenbeek-Koekelberg	23,98	4631	19314	18,73	18,73	0,00	0	18,75	0,02	0	18,75	0,02	0	18,76	0,02	0	18,76	0,03	0	18,75	0,02	0	18,75	0,02	0	18,76	0,03	0	18,75	0,02	0	18,74	0,01	0	18,617188	-0,11	0
21012A833	ELBERS	Molenbeek-Koekelberg	11,44	447	3907	18,22	18,22	0,00	0	18,25	0,02	0	18,24	0,02	0	18,24	0,02	0	18,24	0,02	0	18,24	0,02	0	18,24	0,02	0	18,25	0,03	0	18,24	0,02	0	18,24	0,02	0	18,149217	-0,07	0
21012A84-	METTEWIE-BUILDINGS	Molenbeek-Koekelberg	6,77	2059	30429	18,65	18,65	0,00	0	18,67	0,02	0	18,67	0,02	0	18,68	0,03	0	18,68	0,03	0	18,67	0,02	0	18,67	0,02	0	18,68	0,02	0	18,68	0,02	0	18,67	0,01	0	18,53278	-0,12	0
21012A851	CONDOR	Molenbeek-Koekelberg	12,45	1316	10568	18,89	18,89	0,00	0	18,91	0,02	0	18,90	0,01	0	18,92	0,03	0	18,92	0,03	0	18,90	0,01	0	18,90	0,01	0	18,91	0,02	0	18,91	0,02	0	18,90	0,02	0	18,744286	-0,14	0
21012A882	DARING	Molenbeek-Koekelberg	9,34	389	4165	18,70	18,70	0,00	0	18,72	0,02	0	18,72	0,02	0	18,72	0,02	0	18,73	0,03	0	18,72	0,02	0	18,72	0,02	0	18,73	0,03	0	18,72	0,02	0	18,71	0,01	0	18,595052	-0,11	0
23002B000	MOLLEM - CENTRUM	Mollem	23,42	446	1905	16,65	16,65	-0,01	0	16,65	0,00	0	16,65	0,00	0	16,65	0,00	0	16,65	0,00	0	16,65	0,00	0	16,65	0,00	0	16,66	0,01	0	16,65	0,00	0	16,65	0,00	0	16,632304	-0,02	0
23002B01-	VRIJLEGEM	Mollem	24,08	388	1611	16,36	16,36	0,00	0	16,36	0,00	0	16,36	0,00	0	16,36	0,00	0	16,37	0,01	0	16,36	0,00	0	16,36	0,00	0	16,37	0,01	0	16,37	0,01	0	16,36	0,00	0	16,341434	-0,02	0
23002B02-	MOLLEM STATIONSSTRAAT - SCHER	Mollem	34,79	722	2076	16,50	16,50	0,00	0	16,50	0,00	0	16,50	0,00	0	16,50	0,00	0	16,50	0,00	0	16,50	0,00	0	16,50	0,00	0	16,51	0,01	0	16,50	0,00	0	16,50	0,00	0	16,486427	-0,02	0
23002B090	MOLLEM VERSPREIDE BEWONING	Mollem	380,51	507	133	16,45	16,45	0,00	0	16,45	0,00	0	16,45	0,00	0	16,45	0,00	0	16,45	0,00	0	16,45	0,00	0	16,45	0,00	0	16,46	0,01	0	16,45	0,00	0	16,45	0,00	0	16,430823	-0,02	0
23002B1MA	BOLLEBEEK	Mollem	76,80	33	43	16,82	16,81	-0,01	0	16,81	-0,02	0	16,81	-0,01	0	16,82	0,00	0	16,83	0,01	0	16,81	-0,01	0	16,81	-0,01	0	16,84	0,02	0	16,81	-0,01	0	16,81	-0,02	0	16,771752	-0,05	0
23002B1PA	VELDEKEN	Mollem	125,34	148	118	16,75	16,74	-0,01	0	16,74	-0,01	0	16,74	-0,01	0	16,74	0,00	0	16,75	0,00	0	16,74	-0,01	0	16,74	-0,01	0	16,76	0,02	0	16,74	-0,01	0	16,73	-0,01	0	16,706441	-0,04	0
21004E201	JEAN DE BOLOGNELAAN	Nederoverheembeek	40,04	5190	12961	19,22	19,20	-0,02	0	19,22	0,00	0	19,26	0,04	0	19,21	-0,01	0	19,20	-0,02	0	19,26	0,04	0	19,26	0,04	0	19,29	0,06	0	19,22	0,00	0	19,23	0,01	0	19,129244	-0,09	0
21004E211	WANDSTRAAT	Nederoverheembeek	8,21	893	10883	18,99	18,99	0,00	0	19,02	0,03	0	19,04	0,05	0	19,00	0,01	0	19,00	0,00	0	19,04	0,05	0	19,04	0,05	0	19,05	0,06	0	19,01	0,01	0	19,01	0,02	0	18,913714	-0,08	0
21004E222	MUTSAARDLAAN	Nederoverheembeek	10,69	2561	23952	18,82	18,82	0,00	0	18,84	0,02	0	18,86	0,04	0	18,82	0,00	0	18,82	0,00	0	18,86	0,04	0	18,86	0,04	0	18,87	0,05	0	18,83	0,01	0	18,83	0,01	0	18,755935	-0,06	0
21004E2331	MEISESELAAN	Nederoverheembeek	22,70	669	2947	18,94	18,92	-0,02	0	18,94	0,00	0	18,99	0,05	0	18,90	-0,03	0	18,90	-0,03	0	18,99	0,05	0	18,99	0,05	0	18,99	0,06	0	18,93	-0,01	0	18,93	-0,01	0	18,863685	-0,07	0
21004E2332	MEISESELAAN	Nederoverheembeek	7,64	0	0	19,46	19,38	-0,08	0	19,41	-0,05	0	19,49	0,02	0	19,35	-0,11	0	19,37	-0,10	0	19,49	0,02	0	19,49	0,02	0	19,50	0,04	0	19,40	-0,06	0	19,41	-0,06	0	19,314753	-0,15	0
21004E292	VUURKRUISENLAAN	Nederoverheembeek	20,31	0	0	19,83	19,78	-0,05	0	19,82	-0,01	0	19,85	0,02	0	19,79	-0,04	0	19,79	-0,04	0	19,85	0,02	0	19,85	0,02	0	19,92	0,09	0	19,84	0,01	0	19,86	0,03	0	19,689081	-0,14	0
21004F511	PAGODENLAAN	Nederoverheembeek	18,30	1765	9645	19,20	19,18	-0,01	0	19,20	0,00	0	19,22	0,02	0	19,19	-0,01	0	19,19	-0,01	0	19,22	0,02	0	19,22	0,02	0	19,23	0,03	0	19,19	-0,01	0	19,20	0,00	0	19,109982	-0,09	0
21004F522	VERSAILLESLAAN	Nederoverheembeek	31,38	2379	7582	18,94	18,93	-0,01	0	18,95	0,01	0	18,97	0,03	0	18,95	0,01	0	18,94	0,00	0	18,97	0,03	0	18,97	0,03	0	18,97	0,03	0	18,94	0,00	0	18,94	0,00	0	18,863917	-0,08	0
21004F531	BEUKENOOTJESSTRAAT	Nederoverheembeek	21,85	2942	13463	19,42	19,42	0,00	0	19,44	0,02	0	19,44	0,02	0	19,44	0,02	0	19,43	0,02	0	19,44	0,02	0	19,44	0,02	0	19,45	0,03	0	19,43	0,01	0	19,43	0,01	0	19,331032	-0,08	0
21004F572	MARLY-ZUID	Nederoverheembeek	64,72	37	57	19,59	19,59	0,00	0	19,61	0,02	0	19,61	0,02	0	19,62	0,03	0	19,61	0,02	0	19,61	0,02	0	19,61	0,02	0	19,63	0,04	0	19,61	0,01	0	19,61	0,02	0	19,487969	-0,10	0
21004F901	PETER BENOIT PLEIN	Nederoverheembeek	23,42	1838	7847	19,17	19,18	0,01	0	19,20	0,03	0	19,20	0,03	0	19,20	0,03	0	19,19	0,02	0	19,20	0,03	0	19,20	0,03	0	19,20	0,03	0	19,19	0,01	0	19,18	0,01	0	19,10398	-0,07	0
21004F91-	OORLOGSKRUISENLAAN	Nederoverheembeek	27,37	2673	9768	19,40	19,40	0,00	0	19,42	0,01	0	19,43	0,02	0	19,41	0,01	0	19,41	0,01	0	19,43	0,02	0	19,43	0,02	0	19,43	0,03	0	19,41	0,01	0	19,41	0,01	0	19,308295	-0,09	0
21004F922	KASTEEL BEYAERD	Nederoverheembeek	32,75	2794	8530	19,20	19,19	-0,01	0	19,21	0,01	0	19,22	0,02	0	19,20	0,00	0	19,20	0,00	0	19,22	0,02	0	19,22	0,02	0	19,23	0,03	0	19,20	0,00	0	19,20	0,00	0	19,121205	-0,08	0
21004F930	KERSENKOEK	Nederoverheembeek	9,30	2060	22149	19,05	19,05	0,00	0	19,07	0,01	0	19,08	0,03	0	19,06	0,01	0	19,05	0,00	0	19,08	0,03	0	19,08	0,03	0	19,08	0,03	0	19,06	0,00	0	19,05	0,00	0	18,982221	-0,07	0
21004F94-	MARIENDAAL	Nederoverheembeek	18,75	838	4470	18,99	19,00	0,01	0	19,02	0,03	0	19,03	0,03	0	19,02	0,03	0	19,00	0,01	0	19,03	0,03	0	19,03	0,03	0	19,02	0,03	0	19,01	0,01	0	19,00	0,01	0	18,941104	-0,05	0
21004F953	WIMPELBERGSTRAAT	Nederoverheembeek	29,88	1256	4204	19,22	19,22	0,01	0	19,24	0,03	0	19,24	0,03	0	19,24	0,02	0	19,23	0,02	0	19,24	0,03	0	19,24	0,03	0	19,25	0,03	0	19,23	0,01	0	19,23	0,01	0	19,155647	-0,06	0
21004F9701	MARLY-NOORD	Nederoverheembeek	41,28	142	344	19,27	19,28	0,01	0	19,30	0,03	0	19,30	0,03	0	19,30	0,03	0	19,29	0,02	0	19,30	0,03	0	19,30	0,03	0	19,31	0,04	0	19,29	0,02	0	19,29	0,02	0	19,198786	-0,07	0
21004F9702	MARLY-NOORD	Nederoverheembeek	49,87	0	0	19,33	19,36	0,03	0	19,41	0,08	0	19,42	0,09	0	19,34	0,01	0	19,35	0,02	0	19,42	0,09	0	19,42	0,09	0	19,39	0,06	0	19,37	0,04	0	19,34	0,01	0	19,311305	-0,02	0
21004F994	TRASSERSWEG - NEDER-HEEMBEEK	Nederoverheembeek	31,74	79	249	19,11	19,12	0,01	0	19,14	0,03	0	19,14	0,03	0	19,13	0,02	0	19,12	0,01	0	19,14	0,03	0	19,14	0,03	0	19,14	0,03	0	19,12	0,02	0	19,12	0,01	0	19,056701	-0,05	0
21004F9MJ1	NEDER-HEEMBEEK-NOORD	Nederoverheembeek	77,19	1400	1814	19,08	19,10	0,02	0	19,12	0,04	0	19,13	0,05	0	19,11	0,03	0	19,10	0,02	0	19,13	0,05	0	19,13	0,05	0	19,12	0,04	0	19,10	0,02	0	19,09	0,01	0	19,042949	-0,04	0
21004F9MJ2	NEDER-HEEMBEEK-NOORD	Nederoverheembeek	37,11	0	0	19,67	19,74	0,07	0	19,81	0,14	0	19,83	0,16	0	19,68	0,00	0	19,69	0,02	0	19,83	0,16	0	19,83	0,16	0	19,75	0,08	0	19,74	0,06	0	19,68	0,01	0	19,708396	0,04	0
21001A371	ZUUN - INDUSTRIE	Neerpede	15,06	12	80	19,75	19,75	0,01	0	19,78	0,03	0	19,77	0,03	0	19,76	0,01	0	19,76	0,01	0	19,77	0,03	0	19,77	0,03	0	19,78	0,03	0	19,76	0,01	0	19,76	0,02	0	19,671254	-0,07	0
21001A372	ZUUN - INDUSTRIE	Neerpede	9,11	0	0	20,37	20,37	0,01	0	20,43	0,06	0	20,41	0,04	0	20,39	0,02	0	20,38	0,02	0	20,41	0,04	0	20,41	0,04	0	20,43	0,07	0	20,40	0,03	0	20,41	0,04	0	20,261264	-0,11	0
21001C5121	VOGELENZANG	Neerpede	22,97	1522	6627	19,25	19,25	0,01	0	19,28	0,03	0	19,27	0,03	0	19,26	0,01	0	19,26	0,01	0	19,27	0,03	0	19,27	0,03	0	19,29	0,04	0	19,27	0,02	0	19,27	0,02	0	19,172188	-0,07	0
21001C5122	VOGELENZANG	Neerpede	3,59	0	0	20,72	20,73	0,01	0	20,81	0,09	0	20,79	0,07	0	20,75	0,02	0	20,74	0,02	0	20,79	0,07	0	20,79	0,07	0	20,82	0,10	0	20,76	0,04	0	20,78	0,06	0	20,61073	-0,11	0
21001C522	ZIEKENHUIS U.L.B.	Neerpede	53,37	242	453	18,37	18,38	0,00	0	18,39	0,02	0	18,39	0,02	0	18,38	0,01	0	18,38	0,01	0	18,39	0,02	0	18,39	0,02	0	18,39	0,02	0	18,38	0,01	0	18,38	0,01	0	18,335897	-0,04	0
21001C5811	KERKHOF	Neerpede	62,49	58	93	19,21	19,21	0,00	0	19,23	0,02	0	19,22	0,02	0	19,22	0,01	0	19,22	0,01	0	19,22	0,02	0	19,22	0,02	0	19,23	0,02	0	19,22	0,01	0	19,22	0,01	0	19,161431	-0,05	0
21001C5812	KERKHOF	Neerpede	6,85	0	0	20,35	20,37	0,01	0	20,42	0,06	0	20,40	0,05	0	20,38	0,02	0	20,37	0,02	0	20,40	0,05	0	20,40	0,05	0	20,43	0,07	0	20,39	0,04	0	20,40	0,04	0	20,244506	-0,11	0
21001C5MA	MIJLENMEERS	Neerpede	37,94	13	34	18,34	18,35	0,01	0	18,37	0,02	0	18,37	0,02	0	18,36	0,01	0	18,36	0,01	0	18,37	0,02	0	18,37	0,02	0	18,37	0,03	0	18,36	0,01	0	18,35	0,01	0	18,293251	-0,05	0
21001C5PA	MEERVELD	Neerpede	54,67	63	115	17,59	17,60	0,01	0	17,61	0,02	0	17,61	0,02	0	17,60	0,01	0	17,60	0,01	0	17,61	0,02	0	17,61	0,02	0	17,61	0,02	0	17,60	0,01	0	17,60	0,01	0	17,561129	-0,03	0
21001C6111	SOETKIN	Neerpede	25,67	497	1936	18,44	18,44	0,00	0	18,48	0,04	0	18,47	0,04	0	18,45	0,01	0	18,45	0,01	0	18,47	0,04	0	18,47	0,04	0	18,48	0,04	0	18,46	0,02	0	18,46	0,02	0	18,377303	-0,06	0
21001C6112	SOETKIN	Neerpede	19,74	0	0	19,92	19,92	0,00	0	20,01	0,10	0	20,00	0,08	0	19,94	0,02	0	19,92	0,01	0	20,00	0,08	0	20,00	0,08	0	19,98	0,06	0	19,95	0,04	0	19,97	0,05	0	19,811502	-0,11	0
21001C6MB	MIJLENMEERS-OOST	Neerpede	34,07	0	0	19,39	19,40	0,01	0	19,45	0,05	0	19,44	0,05	0	19,41	0,02	0	19,41	0,01	0	19,44	0,05	0	19,44	0,05	0	19,45	0,06	0	19,42	0,03	0	19,43	0,03	0	19,307525	-0,09	0
21001C6PB1	PLATTELAND	Neerpede	227,65	421	185	17,52	17,52	0,00	0	17,54	0,02	0	17,54	0,02	0	17,53	0,01	0	17,53	0,01	0	17,54	0,02	0	17,54	0,02	0	17,54	0,02	0	17,53	0,01	0	17,53	0,01	0	17,488983	-0,03	0
21001C6PB2	PLATTELAND	Neerpede	44,91	0	0	18,80	18,81	0,01	0	18,84	0,04	0	18,84	0,04	0	18,81	0,01	0	18,81	0,01	0	18,84	0,04	0	18,84	0,04	0	18,84	0,04	0	18,82	0,02	0	18,82	0,02	0	18,73828	-0,06	0
21001C701	GOEDE LUCHT - KERN	Neerpede	5,86	250	4263	18,22	18,22	0,00	0	18,26	0,05	0	18,26	0,04	0	18,24	0,02	0	18,23	0,02	0	18,26	0,04	0	18,26	0,04	0	18,27	0,05	0	18,24	0,02	0	18,25	0,03	0	18,140461	-0,08	0
21001C702	GOEDE LUCHT - KERN	Neerpede	1,08	0	0	19,69	19,70	0,01	0	19,80	0,11	0	19,79	0,09	0	19,72	0,03	0	19,71	0,02	0	19,79	0,09	0	19,79	0,09	0	19,80	0,11	0	19,74	0,05	0	19,75	0,06	0	19,564325	-0,13	0
21001C711	GOEDE LUCHT - TUINWIJK	Neerpede	19,10	1489	7798	17,84	17,84	0,01	0	17,87	0,04	0	17,87	0,03	0	17,85	0,02	0	17,85	0,01	0	17,87	0,03	0	17,87	0,03	0	17,87	0,04	0	17,86	0,02	0	17,86	0,02	0	17,781238	-0,05	0
21001C712	GOEDE LUCHT - TUINWIJK	Neerpede	5,09	0	0	19,84	19,86	0,01	0	19,95	0,11	0	19,94	0,10	0	19,87	0,03	0	19,85	0,01	0	19,94	0,10	0	19,94	0,10	0	19,95	0,11	0	19,89	0,05	0	19,90	0,06	0	19,728397	-0,11	0
21001C79-	GOEDE LUCHT - VERSPR. BEWONIN	Neerpede	20,02	120	599	17,55	17,56	0,01	0	17,58	0,03	0	17,58	0,03	0	17,57	0,01	0	17,57	0,01	0	17,58	0,03	0	17,58	0,03	0	17,58	0,03	0	17,57	0,02	0	17,57	0,02	0	17,508786	-0,04	0
23077A022	RATTENDAAL	Negenmanneke	34,89	819	2347	17,85	17,85	0,00	0	17,86	0,01	0	17,86	0,01	0	17,86	0,01	0	17,86	0,01	0	17,86	0,01	0	17,86	0,01	0	17,86	0,01	0	17,86	0,01	0	17,86	0,01	0	17,829164	-0,02	0
23077A20-	NEGENMANNEKE -STW.OP BERGEN	Negenmanneke	71,04	3090	4350	19,45	19,45	0,00	0	19,47	0,02	0	19,47	0,01	0	19,46	0,01	0	19,46	0,01	0	19,47	0,01	0	19,47	0,01	0	19,47	0,02	0	19,46	0,01	0	19,46	0,01	0	19,406193	-0,04	0
23077A211	NEGENMANNEKE -STW.OP BERGEN	Negenmanneke	52,27	1679	3212	19,52	19,52	0,00	0	19,53	0,02	0	19,53	0,02	0	19,52	0,01	0	19,52	0,01	0	19,53	0,02	0	19,53	0,02	0	19,54	0,02	0	19,53	0,01	0	19,53	0,01	0	19,470914	-0,04	0
23077A212	NEGENMANNEKE -STW.OP BERGEN	Negenmanneke	35,00	0	0	19,70	19,71	0,00	0	19,73	0,03	0	19,72	0,02	0	19,71	0,01	0	19,71	0,01	0	19,72	0,02	0	19,72	0,02	0	19,73	0,03	0	19,72	0,01	0	19,72	0,02	0	19,64173	-0,06	0
23077A22-	KLEIN BIJGAARDEN	Negenmanneke	33,31	1810	5434	19,03	19,03	0,00	0	19,04	0,01	0	19,04	0,01	0	19,03	0,01	0	19,03	0,01	0	19,04	0,01	0	19,04	0,01	0	19,04	0,02	0	19,03	0,01	0	19,03	0,01	0	18,992259	-0,03	0
23077A291	NEGENMANNEKE-VERSPREIDE BEW	Negenmanneke	194,69	737	379	18,17	18,17	0,00	0	18,18	0,01	0	18,18	0,01	0	18,17	0,00	0	18,17	0,00	0	18,18	0,01	0	18,18	0,01	0	18,18	0,01	0	18,17	0,01	0	18,17	0,01	0	18,146901	-0,02	0
23094B00-	NOSSEGEM-CENTRUM	Nossegem	39,00	1239	3177	17,98	17,99	0,01	0	18,00	0,02	0	17,98	0,00	0	18,03	0,05	0	18,04	0,06	0	17,98	0,00	0	17,98	0,00	0	18,01	0,03	0	17,97	-0,01	0	17,99	0,01	0	17,906388	-0,07	0
23094B01-	KERSENBERGWIJK	Nossegem	17,69	514	2906	17,80	17,81	0,01	0	17,82	0,02	0	17,82	0,02	0	17,82	0,02	0	17,83	0,02	0	17,82	0,02	0	17,82	0,02	0	17,83	0,03	0	17,79	-0,01	0	17,81	0,01	0	17,770434	-0,03	0
23094B022	KEIBERG-KERN	Nossegem	10,70	218	2038	17,79	17,79	0,01	0	17,80	0,01	0	17,76	-0,03	0	17,78	0,00	0	17,80	0,02	0	17,76	-0,03	0	17,76	-0,03	0	17,80	0,01	0	17,79	0,00	0	17,79	0,01	0	17,705439	-0,08	0
23094B032	LINDERVELD	Nossegem	27,49	494	1797	17,64	17,65	0,01	0	17,66	0,02	0	17,65	0,02	0	17,67	0,04	0	17,67	0,03	0	17,65	0,02	0	17,65	0,02	0	17,67	0,03	0	17,62	-0,02	0	17,65	0,01	0	17,597514	-0,04	0
23094B091	NOSSEGEM -KEIBERG -VERSPR.BEW	Nossegem	78,30	56	72	17,62	17,63	0,01	0	17,63	0,01	0	17,63	0,01	0	17,62	0,00	0	17,63	0,01	0	17,63	0,01	0	17,63	0,01	0	17,64	0,02	0	17,61	-0,01	0	17,63	0,01	0	17,582587	-0,04	0
23094B0MA	WEIVELD	Nossegem	59,74	232	388	18,19	18,21	0,03	0	18,22	0,04	0	18,23	0,04	0	18,22	0,04	0	18,20	0,02	0	18,23	0,04	0	18,23	0,04	0	18,25	0,06	0	18,11	-0,07	0	18,21	0,02	0	18,149365	-0,04	0
23094B0PA	VOSKAPEL	Nossegem	105,69	268	254	17,61	17,62	0,02	0	17,63	0,02	0	17,63	0,03	0	17,61	0,01	0	17,60	-0,01	0	17,63	0,03	0	17,63	0,03	0	17,65	0,04	0	17,57	-0,04	0	17,61	0,01	0	17,573724	-0,03	0
23094B2MJ	NOSSEGEM VLIEGHAVEN	Nossegem	55,91	0	0	17,76	17,77	0,01	0	17,78	0,01	0	17,78	0,02	0	17,77	0,00	0	17,77	0,01	0	17,78	0,02	0	17,78	0,02	0	17,79	0,02	0	17,76	0,00	0	17,77	0,00	0	17,739175	-0,03	0
21002A00-	CENTRUM-NOORD	Oudergem-Watermaal-Bosvoorde	13,48	1076	7984	15,78	15,78	0,00	0	15,78	0,00	0	15,78	0,00	0	15,79	0,01	0	15,79	0,01	0	15,78	0,00	0	15,78	0,00	0	15,80	0,02	0	15,78	0,00	0	15,78	0,00	0	15,699205	-0,08	0
21002A01-	SINT-ANNA	Oudergem-Watermaal-Bosvoorde	12,53	666	5316	14,58	14,59	0,01	0	14,60	0,02	0	14,61	0,02	0	14,59	0,01	0	14,60	0,02	0	14,61	0,02	0	14,61	0,02	0	14,62	0,03	0	14,61	0,02	0	14,59	0,01	0	14,539564	-0,04	0
21002A02-	CENTRUM-ZUID	Oudergem-Watermaal-Bosvoorde	17,84	914	5123	15,54	15,54	0,00	0	15,56	0,01	0	15,58	0,04	0	15,55	0,01	0	15,55	0,01	0	15,58	0,04	0	15,58	0,04	0	15,56	0,02	0	15,56	0,01	0	15,54	-0,01	0	15,450371	-0,09	0
21002A030	LAMMERENDRIES	Oudergem-Watermaal-Bosvoorde	19,94	1999	10027	15,60	15,59	-0,01	0	15,60	0,00	0	15,62	0,02	0	15,61	0,01	0	15,60	0,00	0	15,62	0,02	0	15,62	0,02	0	15,61	0,01	0	15,60	0,00	0	15,59	-0,01	0	15,517236	-0,08	0
21002A041	KLEINE WIJNGAARD	Oudergem-Watermaal-Bosvoorde	7,86	554	7051	15,92	15,91	0,00	0	15,92	0,01	0	15,94	0,02	0	15,93	0,01	0	15,92	0,00	0	15,94	0,02	0	15,94	0,02	0	15,93	0,01	0	15,92	0,00	0	15,91	-0,01	0	15,836614	-0,08	0
21002A072	HANDELSCENTRUM	Oudergem-Watermaal-Bosvoorde	10,19	103	1011	15,82	15,81	-0,01	0	15,83	0,00	0	15,86	0,04	0	15,83	0,01	0	15,82	-0,01	0	15,86	0,04	0	15,86	0,04	0	15,82	0,00	0	15,82	0,00	0	15,81	-0,02	0	15,718539	-0,10	0
21002A091	DRIEKLEUREN	Oudergem-Watermaal-Bosvoorde	29,44	0	0	14,15	14,15	0,00	0	14,16	0,01	0	14,16	0,01	0	14,16	0,01	0	14,16	0,02	0	14,16	0,01	0	14,16	0,01	0	14,17	0,02	0	14,16	0,01	0	14,15	0,01	0	14,094149	-0,05	0
21002A10-	TRANSVAAL	Oudergem-Watermaal-Bosvoorde	29,00	2568	8855	13,88	13,88	0,00	0	13,89	0,01	0	13,89	0,01	0	13,89	0,01	0	13,89	0,01	0	13,89	0,01	0	13,89	0,01	0	13,89	0,01	0	13,89	0,01	0	13,88	0,00	0	13,822173	-0,06	0
21002A11-	HEILIG-HART	Oudergem-Watermaal-Bosvoorde	12,20	1024	8395	14,70	14,71	0,01	0	14,72	0,02	0	14,73	0,03	0	14,71	0,01	0	14,72	0,02	0	14,73	0,03	0	14,73	0,03	0	14,73	0,03	0	14,72	0,02	0	14,70	0,00	0	14,607876	-0,09	0
21002A12-	SCHALLERLAAN	Oudergem-Watermaal-Bosvoorde	36,97	1475	3989	12,70	12,70	0,00	0	12,71	0,01	0	12,71	0,01	0	12,71	0,01	0	12,71	0,01	0	12,71	0,01	0	12,71	0,01	0	12,72	0,02	0	12,71	0,01	0	12,70	0,00	0	12,658752	-0,04	0
21002A130	PRINSENPARK	Oudergem-Watermaal-Bosvoorde	29,80	1281	4299	12,40	12,41	0,00	0	12,41	0,01	0	12,41	0,01	0	12,41	0,01	0	12,41	0,01	0	12,41	0,01	0	12,41	0,01	0	12,41	0,01	0	12,41	0,00	0	12,41	0,00	0	12,373406	-0,03	0
21002A14-	TEN REUKEN	Oudergem-Watermaal-Bosvoorde	12,92	360	2787	13,27	13,27	0,00	0	13,27	0,01	0	13,27	0,00	0	13,28	0,01	0	13,28	0,01	0	13,27	0,00	0	13,27	0,00	0	13,28	0,01	0	13,28	0,01	0	13,27	0,00	0	13,225724	-0,04	0
21002A15-	VORSTLAAN - FLATGEBOUWEN	Oudergem-Watermaal-Bosvoorde	1,92	153	7954	15,26	15,24	-0,02	0	15,26	0,00	0	15,30	0,04	0	15,27	0,01	0	15,27	0,01	0	15,30	0,04	0	15,30	0,04	0	15,26	0,00	0	15,25	-0,01	0	15,24	-0,02	0	15,152771	-0,11	0
21002A18-	ROOD KLOOSTER	Oudergem-Watermaal-Bosvoorde	91,07	10	11	13,30	13,31	0,00	0	13,31	0,01	0	13,32	0,02	0	13,31	0,01	0	13,31	0,01	0	13,32	0,02	0	13,32	0,02	0	13,32	0,02	0	13,31	0,01	0	13,31	0,00	0	13,25853	-0,04	0
21002A20-	SINT-JULIAAN	Oudergem-Watermaal-Bosvoorde	10,52	1162	11043	17,66	17,67	0,01	0	17,67	0,01	0	17,67	0,01	0	17,67	0,01	0	17,67	0,01	0	17,67	0,01	0	17,67	0,01	0	17,69	0,02	0	17,68	0,02	0	17,67	0,01	0	17,551747	-0,11	0
21002A21-	LEBON	Oudergem-Watermaal-Bosvoorde	17,17	3096	18032	17,76	17,76	0,00	0	17,77	0,01	0	17,78	0,02	0	17,77	0,01	0	17,77	0,01	0	17,78	0,02	0	17,78	0,01	0	17,78	0,02	0	17,77	0,01	0	17,77	0,01	0	17,651331	-0,11	0
21002A22-	KANARIELAAN	Oudergem-Watermaal-Bosvoorde	9,58	867	9052	17,13	17,13	0,01	0	17,14	0,01	0	17,15	0,02	0	17,14	0,01	0	17,14	0,01	0	17,15	0,02	0	17,15	0,02	0	17,15	0,02	0	17,14	0,01	0	17,14	0,01	0	17,031313	-0,10	0
21002A23-	TH. BALIS PLEIN	Oudergem-Watermaal-Bosvoorde	10,36	1358	13108	17,02	17,02	0,00	0	17,03	0,01	0	17,03	0,01	0	17,03	0,01	0	17,03	0,01	0	17,03	0,01	0	17,03	0,01	0	17,04	0,02	0	17,03	0,01	0	17,02	0,00	0	16,913144	-0,11	0
21002A24-	DE BROUCKERELAAN	Oudergem-Watermaal-Bosvoorde	8,69	1326	15260	16,53	16,53	0,00	0	16,54	0,01	0	16,55	0,02	0	16,55	0,02	0	16,54	0,01	0	16,55	0,02	0	16,55	0,02	0	16,54	0,01	0	16,54	0,01	0	16,53	0,00	0	16,406834	-0,12	0
21002A25-	WATERMAALSE STEENWEG	Oudergem-Watermaal-Bosvoorde	14,64	1419	9690	16,23	16,23	0,00	0	16,24	0,01	0	16,25	0,01	0	16,24	0,01	0	16,24	0,01	0	16,25	0,01	0	16,25	0,01	0	16,25	0,02	0	16,24	0,01	0	16,23	0,00	0	16,146268	-0,08	0
21002A30-	TRIOMFLAAN	Oudergem-Watermaal-Bosvoorde	11,99	1294	10794	18,38	18,38	0,00	0	18,39	0,02	0	18,39	0,01	0	18,39	0,02	0	18,39	0,01	0	18,39	0,01	0	18,39	0,01	0	18,40	0,03	0	18,39	0,02	0	18,38	0,01	0	18,252424	-0,12	0
21002A311	VRIENDSCHAPSLAAN	Oudergem-Watermaal-Bosvoorde	7,51	1065	14184	18,18	18,19	0,01	0	18,20	0,01	0	18,21	0,02	0	18,20	0,01	0	18,20	0,01	0	18,21	0,02	0	18,21	0,02	0	18,21	0,02	0	18,20	0,01	0	18,19	0,01	0	18,079949	-0,10	0
21002A372	INDUSTRIEWIJK	Oudergem-Watermaal-Bosvoorde	6,48	426	6578	18,06	18,07	0,00	0	18,08	0,01	0	18,08	0,02	0	18,08	0,01	0	18,07	0,01	0	18,08	0,02	0	18,08	0,02	0	18,08	0,02	0	18,08	0,01	0	18,07	0,01	0	17,964779	-0,10	0
21002A39-	SPOORWEG	Oudergem-Watermaal-Bosvoorde	15,48	0	0	17,87	17,87	0,00	0	17,88	0,01	0	17,88	0,01	0	17,88	0,01	0	17,88	0,01	0	17,88	0,01	0	17,88	0,01	0	17,89	0,02	0	17,87	0,01	0	17,87	0,01	0	17,790339	-0,08	0

CODSEC	SECNAAM	deelgebied	opp (ha)	bev_2016	bvdh	Ref	G1A1	d G1A1	score	G1A2	d G1A2	score	G2A1	d G2A1	score	G3A1	d G3A1	score	G3A2	d G3A2	score	G2A1_sl	d sl	score	G2A1_ov	d ov	score	G2A1_rm	d rm	score	G1A1_dg	d dg	score	G1A2_sn	d sn	score	G2A1_ams	d ams	score
21002A411	PUTDAAL	Oudergem-Watermaal-Bosvoorde	25,85	612	2368	14,81	14,81	0,00	0	14,82	0,01	0	14,82	0,02	0	14,81	0,01	0	14,82	0,01	0	14,82	0,02	0	14,82	0,02	0	14,83	0,02	0	14,82	0,01	0	14,81	0,01	0	14,75872	-0,05	0
21002A422	IS. GERARDLAAN	Oudergem-Watermaal-Bosvoorde	7,49	138	1843	14,77	14,77	0,00	0	14,78	0,01	0	14,77	0,01	0	14,78	0,01	0	14,78	0,02	0	14,77	0,01	0	14,77	0,01	0	14,79	0,02	0	14,77	0,01	0	14,77	0,01	0	14,70373	-0,06	0
21002A43-	VORSTLAAN-NORD	Oudergem-Watermaal-Bosvoorde	18,38	1609	8753	16,24	16,23	-0,01	0	16,24	0,00	0	16,23	-0,01	0	16,25	0,01	0	16,25	0,01	0	16,23	-0,01	0	16,23	-0,01	0	16,25	0,01	0	16,23	-0,01	0	16,24	0,00	0	16,152066	-0,09	0
21002A441	VOGELZANG	Oudergem-Watermaal-Bosvoorde	23,41	1173	5012	16,38	16,38	0,00	0	16,39	0,01	0	16,38	0,01	0	16,39	0,01	0	16,39	0,01	0	16,38	0,01	0	16,38	0,01	0	16,39	0,01	0	16,38	0,01	0	16,38	0,00	0	16,308686	-0,07	0
21002A45-	HERTOGENDAL	Oudergem-Watermaal-Bosvoorde	11,69	796	6810	16,30	16,31	0,00	0	16,31	0,01	0	16,31	0,01	0	16,32	0,01	0	16,32	0,01	0	16,31	0,01	0	16,31	0,01	0	16,32	0,02	0	16,31	0,01	0	16,31	0,00	0	16,219384	-0,08	0
21002A482	HERTOGINNENDAL	Oudergem-Watermaal-Bosvoorde	27,36	6	22	15,56	15,56	0,00	0	15,56	0,01	0	15,56	0,00	0	15,56	0,01	0	15,56	0,01	0	15,56	0,00	0	15,56	0,00	0	15,57	0,02	0	15,56	0,00	0	15,56	0,00	0	15,4964	-0,06	0
21002A492	WOLUWE PARK	Oudergem-Watermaal-Bosvoorde	11,53	9	78	16,36	16,36	0,00	0	16,36	0,01	0	16,37	0,01	0	16,37	0,01	0	16,36	0,01	0	16,37	0,01	0	16,37	0,01	0	16,37	0,02	0	16,36	0,00	0	16,36	0,00	0	16,29849	-0,06	0
21002A511	INVALIDENLAAN	Oudergem-Watermaal-Bosvoorde	20,78	2621	12615	17,11	17,11	0,00	0	17,12	0,01	0	17,12	0,01	0	17,12	0,01	0	17,12	0,01	0	17,12	0,01	0	17,12	0,01	0	17,14	0,02	0	17,12	0,01	0	17,12	0,00	0	17,018827	-0,09	0
21002A52-	BEAULIEU	Oudergem-Watermaal-Bosvoorde	15,18	629	4143	16,96	16,96	0,00	0	16,96	0,01	0	16,97	0,01	0	16,97	0,01	0	16,97	0,01	0	16,97	0,01	0	16,97	0,01	0	16,98	0,02	0	16,96	0,01	0	16,96	0,00	0	16,875152	-0,08	0
21002A53-	VISSERIJEN	Oudergem-Watermaal-Bosvoorde	6,30	1310	20803	16,31	16,31	0,00	0	16,32	0,01	0	16,32	0,01	0	16,32	0,01	0	16,33	0,01	0	16,32	0,01	0	16,32	0,01	0	16,34	0,02	0	16,32	0,01	0	16,31	0,00	0	16,247161	-0,07	0
21002A572	METRO DEPOT	Oudergem-Watermaal-Bosvoorde	9,36	1	11	17,65	17,65	0,00	0	17,66	0,01	0	17,66	0,01	0	17,66	0,01	0	17,66	0,01	0	17,66	0,01	0	17,66	0,01	0	17,68	0,03	0	17,66	0,02	0	17,66	0,01	0	17,545792	-0,10	0
21017A000	BOSVOORDE CENTRUM	Oudergem-Watermaal-Bosvoorde	14,38	1070	7439	14,35	14,33	-0,01	0	14,34	0,00	0	14,36	0,01	0	14,35	0,01	0	14,36	0,01	0	14,36	0,01	0	14,36	0,01	0	14,35	0,00	0	14,34	-0,01	0	14,33	-0,02	0	14,280065	-0,07	0
21017A031	DELLEURLAAN	Oudergem-Watermaal-Bosvoorde	14,92	133	892	14,71	14,69	-0,01	0	14,71	0,00	0	14,72	0,01	0	14,72	0,01	0	14,72	0,02	0	14,72	0,01	0	14,72	0,01	0	14,70	-0,01	0	14,69	-0,02	0	14,68	-0,03	0	14,615807	-0,09	0
21017A041	HERTOGENDREEF	Oudergem-Watermaal-Bosvoorde	13,01	834	6411	14,94	14,93	-0,01	0	14,94	0,00	0	14,96	0,02	0	14,95	0,01	0	14,95	0,01	0	14,96	0,02	0	14,96	0,02	0	14,95	0,01	0	14,94	0,00	0	14,94	-0,01	0	14,885501	-0,06	0
21017A08-	VORST-OOST	Oudergem-Watermaal-Bosvoorde	60,83	185	304	13,80	13,80	-0,01	0	13,80	0,00	0	13,81	0,01	0	13,81	0,01	0	13,81	0,01	0	13,81	0,01	0	13,81	0,01	0	13,81	0,01	0	13,80	0,00	0	13,79	-0,01	0	13,754457	-0,05	0
21017A11-	FLOREAL	Oudergem-Watermaal-Bosvoorde	25,67	1436	5595	15,09	15,09	0,00	0	15,10	0,01	0	15,10	0,00	0	15,10	0,01	0	15,11	0,01	0	15,10	0,00	0	15,10	0,00	0	15,11	0,01	0	15,10	0,00	0	15,09	0,00	0	15,035723	-0,06	0
21017A12-	LOGIS-NOORD	Oudergem-Watermaal-Bosvoorde	36,47	2140	5868	15,08	15,08	0,00	0	15,08	0,01	0	15,08	0,00	0	15,08	0,01	0	15,08	0,01	0	15,08	0,00	0	15,08	0,00	0	15,09	0,01	0	15,08	0,01	0	15,08	0,00	0	15,022615	-0,05	0
21017A13-	BERKEN	Oudergem-Watermaal-Bosvoorde	21,16	1155	5459	16,30	16,31	0,00	0	16,31	0,01	0	16,30	0,00	0	16,31	0,01	0	16,31	0,01	0	16,30	0,00	0	16,30	0,00	0	16,32	0,02	0	16,32	0,02	0	16,31	0,01	0	16,232297	-0,07	0
21017A192	DRIE LINDEN STADION	Oudergem-Watermaal-Bosvoorde	13,16	11	84	16,04	16,05	0,00	0	16,05	0,01	0	16,05	0,01	0	16,05	0,01	0	16,05	0,01	0	16,05	0,01	0	16,05	0,01	0	16,06	0,01	0	16,05	0,01	0	16,05	0,00	0	15,996774	-0,05	0
21017A212	VOGELVANGSTLAAN	Oudergem-Watermaal-Bosvoorde	41,13	1773	4311	15,60	15,60	0,00	0	15,61	0,00	0	15,61	0,01	0	15,61	0,00	0	15,61	0,01	0	15,61	0,01	0	15,61	0,01	0	15,61	0,01	0	15,61	0,01	0	15,61	0,00	0	15,558001	-0,05	0
21017A220	LOGIS-ZUID	Oudergem-Watermaal-Bosvoorde	11,00	649	5899	15,26	15,26	0,00	0	15,26	0,01	0	15,26	0,00	0	15,26	0,00	0	15,26	0,01	0	15,26	0,00	0	15,26	0,00	0	15,27	0,01	0	15,26	0,01	0	15,26	0,00	0	15,207389	-0,05	0
21017A230	PIEPELINGEN	Oudergem-Watermaal-Bosvoorde	16,71	1294	7744	14,66	14,66	0,00	0	14,67	0,01	0	14,66	0,00	0	14,67	0,01	0	14,67	0,01	0	14,66	0,00	0	14,66	0,00	0	14,67	0,01	0	14,67	0,01	0	14,66	0,00	0	14,605208	-0,06	0
21017A240	VORST-WEST	Oudergem-Watermaal-Bosvoorde	20,38	736	3611	14,38	14,37	-0,01	0	14,38	0,00	0	14,38	0,00	0	14,39	0,01	0	14,39	0,01	0	14,38	0,00	0	14,38	0,00	0	14,39	0,01	0	14,38	0,00	0	14,37	-0,01	0	14,316671	-0,07	0
21017A41-	VISELAAN	Oudergem-Watermaal-Bosvoorde	14,73	1594	10821	17,91	17,92	0,00	0	17,92	0,01	0	17,92	0,01	0	17,92	0,01	0	17,92	0,01	0	17,92	0,01	0	17,92	0,01	0	17,93	0,02	0	17,92	0,01	0	17,92	0,01	0	17,830392	-0,08	0
21017A421	WATERMAAL - STATION	Oudergem-Watermaal-Bosvoorde	5,67	140	2470	17,57	17,57	0,00	0	17,58	0,01	0	17,58	0,01	0	17,58	0,01	0	17,58	0,01	0	17,58	0,01	0	17,57	0,01	0	17,59	0,02	0	17,58	0,01	0	17,58	0,01	0	17,498647	-0,07	0
21017A432	DRIES	Oudergem-Watermaal-Bosvoorde	17,05	1093	6410	17,18	17,19	0,00	0	17,19	0,01	0	17,18	0,00	0	17,19	0,01	0	17,19	0,01	0	17,18	0,00	0	17,18	0,00	0	17,20	0,02	0	17,20	0,01	0	17,19	0,01	0	17,110464	-0,07	0
21017A443	VILLE-ET-FORET - ELAND	Oudergem-Watermaal-Bosvoorde	3,66	811	22141	17,41	17,41	0,00	0	17,42	0,01	0	17,40	0,00	0	17,41	0,01	0	17,42	0,01	0	17,40	0,00	0	17,40	0,00	0	17,43	0,02	0	17,43	0,02	0	17,42	0,01	0	17,324682	-0,08	0
21017A451	HOGEBOMEN	Oudergem-Watermaal-Bosvoorde	14,81	1289	8703	16,27	16,27	0,00	0	16,27	0,01	0	16,27	0,01	0	16,27	0,01	0	16,27	0,01	0	16,27	0,01	0	16,27	0,01	0	16,28	0,01	0	16,27	0,01	0	16,27	0,01	0	16,207496	-0,06	0
21017A472	KANTORENZONING-NOORD	Oudergem-Watermaal-Bosvoorde	6,27	17	271	15,77	15,76	-0,01	0	15,77	0,00	0	15,79	0,02	0	15,78	0,01	0	15,78	0,01	0	15,79	0,02	0	15,79	0,02	0	15,77	0,00	0	15,76	-0,01	0	15,76	-0,01	0	15,70058	-0,07	0
21017A501	WATERMAAL CENTRUM	Oudergem-Watermaal-Bosvoorde	3,64	402	11029	17,07	17,07	0,01	0	17,08	0,01	0	17,07	0,01	0	17,07	0,01	0	17,07	0,00	0	17,07	0,01	0	17,07	0,01	0	17,09	0,02	0	17,09	0,02	0	17,08	0,02	0	16,987995	-0,08	0
21017A512	VANDER ELST - WELDOENSTRAAT	Oudergem-Watermaal-Bosvoorde	12,39	1140	9205	16,98	16,98	0,00	0	16,98	0,01	0	16,98	0,01	0	16,98	0,01	0	16,98	0,01	0	16,98	0,01	0	16,98	0,01	0	16,99	0,02	0	16,99	0,01	0	16,99	0,01	0	16,915352	-0,06	0
21017A523	IJSVOGEL	Oudergem-Watermaal-Bosvoorde	18,75	1488	7935	17,50	17,50	0,01	0	17,51	0,01	0	17,50	0,01	0	17,50	0,01	0	17,51	0,01	0	17,50	0,01	0	17,50	0,01	0	17,52	0,02	0	17,51	0,01	0	17,51	0,02	0	17,418231	-0,08	0
21017A534	BEGONIASTRAAT	Oudergem-Watermaal-Bosvoorde	2,79	347	12447	17,11	17,12	0,01	0	17,12	0,01	0	17,11	0,00	0	17,12	0,00	0	17,11	0,00	0	17,11	0,00	0	17,11	0,00	0	17,13	0,02	0	17,12	0,01	0	17,12	0,01	0	17,034706	-0,08	0
21017A541	OTTERVANGER - WIENER	Oudergem-Watermaal-Bosvoorde	15,11	887	5870	16,58	16,58	0,01	0	16,59	0,01	0	16,58	0,00	0	16,58	0,01	0	16,58	0,00	0	16,58	0,00	0	16,58	0,00	0	16,60	0,02	0	16,59	0,01	0	16,59	0,01	0	16,512426	-0,07	0
21017A613	TERCOIGNELAAN	Oudergem-Watermaal-Bosvoorde	4,49	116	2585	17,16	17,16	0,00	0	17,17	0,01	0	17,16	0,00	0	17,17	0,01	0	17,17	0,01	0	17,16	0,00	0	17,16	0,00	0	17,18	0,02	0	17,17	0,01	0	17,17	0,01	0	17,086558	-0,07	0
21017A624	VISSERIJEN	Oudergem-Watermaal-Bosvoorde	9,92	1094	11023	16,06	16,06	0,00	0	16,07	0,01	0	16,07	0,01	0	16,07	0,01	0	16,07	0,01	0	16,07	0,01	0	16,07	0,01	0	16,08	0,02	0	16,07	0,01	0	16,06	0,00	0	15,99884	-0,06	0
21017A635	BRABANTSE PRINSEN	Oudergem-Watermaal-Bosvoorde	7,99	441	5518	15,95	15,95	0,00	0	15,96	0,01	0	15,95	0,00	0	15,95	0,01	0	15,95	0,00	0	15,95	0,00	0	15,95	0,00	0	15,96	0,02	0	15,96	0,01	0	15,95	0,01	0	15,891755	-0,06	0
21017A696	REIGERBOS	Oudergem-Watermaal-Bosvoorde	8,73	81	928	16,46	16,47	0,00	0	16,47	0,01	0	16,47	0,00	0	16,47	0,01	0	16,47	0,01	0	16,47	0,00	0	16,47	0,00	0	16,48	0,02	0	16,47	0,01	0	16,47	0,01	0	16,39895	-0,06	0
23081C00-	PERK-KERN	Perk	31,62	689	2179	16,94	16,94	0,00	0	16,95	0,01	0	16,96	0,01	0	16,94	0,00	0	16,95	0,01	0	16,96	0,01	0	16,96	0,01	0	16,97	0,03	0	16,96	0,02	0	16,95	0,00	0	16,897483	-0,05	0
23081C012	TIKT	Perk	45,66	964	2111	17,09	17,09	0,00	0	17,10	0,01	0	17,11	0,02	0	17,09	0,00	0	17,10	0,01	0	17,11	0,02	0	17,11	0,02	0	17,12	0,03	0	17,11	0,01	0	17,10	0,00	0	17,062445	-0,03	0
23081C083	DE RIBAUCOURT	Perk	185,76	329	177	16,42	16,42	0,00	0	16,43	0,01	0	16,43	0,01	0	16,42	0,00	0	16,42	0,01	0	16,43	0,01	0	16,43	0,01	0	16,44	0,02	0	16,42	0,01	0	16,42	0,00	0	16,390495	-0,03	0
23081C091	PERK-VERSPREIDE BEWONING	Perk	341,86	284	83	16,61	16,61	0,00	0	16,62	0,01	0	16,63	0,02	0	16,61	0,01	0	16,62	0,01	0	16,63	0,02	0	16,63	0,02	0	16,65	0,04	0	16,62	0,01	0	16,61	0,00	0	16,58266	-0,03	0
23081C191	BOEKT	Perk	162,92	542	333	15,77	15,78	0,00	0	15,78	0,01	0	15,79	0,01	0	15,78	0,00	0	15,78	0,00	0	15,79	0,01	0	15,79	0,01	0	15,80	0,03	0	15,78	0,01	0	15,78	0,00	0	15,751428	-0,02	0
23081C192	BOEKT	Perk	16,04	0	0	18,13	18,13	0,00	0	18,14	0,01	0	18,22	0,09	0	18,16	0,03	0	18,14	0,01	0	18,22	0,09	0	18,22	0,09	0	18,31	0,18	0	18,14	0,01	0	18,12	-0,01	0	18,077563	-0,05	0
2308810PQ	PEUTIE BATENBURG	Peutie	12,22	5	41	18,48	18,48	0,01	0	18,49	0,02	0	18,51	0,04	0	18,49	0,01	0	18,48	0,01	0	18,51	0,04	0	18,51	0,04	0	18,53	0,05	0	18,49	0,01	0	18,48	0,00	0	18,448546	-0,03	0
23088B0001	PEUTIE-KERN	Peutie	54,17	2256	4165	18,34	18,35	0,00	0	18,36	0,02	0	18,38	0,04	0	18,35	0,01	0	18,35	0,01	0	18,38	0,04	0	18,38	0,04	0	18,39	0,05	0	18,35	0,01	0	18,34	0,00	0	18,311286	-0,03	0
23088B0002	PEUTIE-KERN	Peutie	18,88	0	0	19,48	19,48	0,00	0	19,50	0,02	0	19,57	0,09	0	19,51	0,03	0	19,49	0,01	0	19,57	0,09	0	19,57	0,09	0	19,65	0,17	0	19,51	0,02	0	19,48	0,00	0	19,429259	-0,05	0
23088B0MV1	PEUTIE - MIL. DOMEIN	Peutie	111,72	252	226	17,90	17,90	0,00	0	17,91	0,01	0	17,93	0,03	0	17,91	0,01	0	17,90	0,01	0	17,93	0,03	0	17,93	0,03	0	17,94	0,04	0	17,91	0,01	0	17,90	0,00	0	17,870816	-0,03	0
23088B0MV2	PEUTIE - MIL. DOMEIN	Peutie	19,24	0	0	18,91	18,91	0,00	0	18,93	0,01	0	19,00	0,09	0	18,94	0,02	0	18,91	0,00	0	19,00	0,09	0	19,00	0,09	0	19,07	0,16	0	18,93	0,02	0	18,91	-0,01	0	18,866041	-0,05	0
23088B0PV1	PEUTIE - RAVAART	Peutie	13,85	38	274	17,83	17,84	0,00	0	17,85	0,01	0	17,87	0,03	0	17,84	0,01	0	17,84	0,01	0	17,87	0,03	0	17,87	0,03	0	17,89	0,05	0	17,84	0,01	0	17,84	0,00	0	17,807386	-0,03	0
23088B0PV2	PEUTIE - RAVAART	Peutie	82,30	0	0	18,66	18,66	0,00	0	18,68	0,02	0	18,73	0,06	0	18,68	0,02	0	18,67	0,01	0	18,73	0,06	0	18,73	0,06	0	18,78	0,11	0	18,67	0,01	0	18,66	0,00	0	18,619975	-0,04	0
23002D00-	RELEGEM - KERN	Relegem	9,26	229	2474	17,17	17,18	0,01	0	17,13	-0,05	0	17,13	-0,04	0	17,12	-0,05	0	17,21	0,03	0	17,13	-0,04	0	17,13	-0,04	0	17,15	-0,02	0	17,20	0,03	0	17,12	-0,05	0	17,075049	-0,10	0
23002D01-	RELEGEM MILITAIR DOMEIN	Relegem	34,46	11	32	17,21	17,18	-0,03	0	17,21	0,00	0	17,22	0,00	0	17,18	-0,03	0	17,19	-0,02	0	17,22	0,00	0	17,22	0,01	0	17,22	0,01	0	17,19	-0,02	0	17,19	-0,02	0	17,171454	-0,04	0
23002D022	BLOEMISTENSTRAAT	Relegem	10,36	237	2287	17,21	17,22	0,00	0	17,18	-0,03	0	17,19	-0,02	0	17,17	-0,04	0	17,23	0,02	0	17,19	-0,02	0	17,19	-0,03	0	17,20	-0,01	0	17,23	0,02	0	17,17	-0,04	0	17,136568	-0,08	0
23002D033	UILENSPIEGEL - MEIVELD	Relegem	20,11	639	3178	17,01	17,02	0,01	0	17,00	-0,01	0	17,00	-0,01	0	16,99	-0,02	0	17,03	0,02	0	17,00	-0,01	0	17,00	0,00	0	17,01	0,00	0	17,03	0,02	0	16,99	-0,02	0	16,955531	-0,05	0
23002D091	RELEGEM VERSPREIDE BEWONING	Relegem	287,29	421	147	16,98	16,97	0,00	0	16,99	0,01	0	16,99	0,02	0	16,96	-0,01	0	16,97	0,00	0	16,99	0,02	0	16,99	0,01	0	17,00	0,02	0	16,98	0,01	0	16,97	0,00	0	16,955431	-0,02	0
21015A00-	COLIGNONPLEIN	Schaarbeek	26,46	7596	28706	20,08	20,08	0,00	0	20,10	0,02	0	20,10	0,01	0	20,11	0,02	0	20,11	0,03	0	20,10	0,01	0	20,10	0,01	0	20,11	0,03	0	20,10	0,01	0	20,10	0,01	0	19,896137	-0,19	0
21015A01-	VAN YSENDYCKSTRAAT	Schaarbeek	8,77	1029	11730	20,06	20,06	0,00	0	20,08	0,02	0	20,08	0,01	0	20,08	0,02	0	20,08	0,02	0	20,08	0,01	0	20,08	0,01	0	20,10	0,03	0	20,08	0,01	0	20,08	0,02	0	19,896253	-0,17	0
21015A021	HOUFFALIZEPLEIN	Schaarbeek	9,22	3587	38911	19,97	19,97	0,00	0	19,98	0,02	0	19,98	0,01	0	19,99	0,02	0	19,99	0,02	0	19,98	0,01	0	19,98	0,01	0	20,00	0,03	0	19,98	0,01	0	19,98	0,01	0	19,793837	-0,17	0
21015A03-	JOSAPHATSTRAAT	Schaarbeek	19,49	5683	29166	19,93	19,92	0,00	0	19,94	0,02	0	19,94	0,01	0	19,95	0,02	0	19,95	0,02	0	19,94	0,01	0	19,94	0,01	0	19,96	0,03	0	19,94	0,01	0	19,94	0,01	0	19,752431	-0,17	0
21015A04-	L'OLIVIERSTRAAT	Schaarbeek	17,13	5214	30430	20,07	20,07	0,00	0	20,08	0,01	0	20,08	0,01	0	20,10	0,03	0	20,10	0,03	0	20,08	0,01	0	20,08	0,01	0	20,10	0,03	0	20,08	0,01	0	20,08	0,01	0	19,862402	-0,21	1
21015A05-	KONINKLIJKE SINT-MARIASTRAAT	Schaarbeek	19,31	4631	23984	20,09	20,08	0,00	0	20,10	0,01	0	20,09	0,01	0	20,12	0,03	0	20,12	0,03	0	20,09	0,01	0	20,09	0,01	0	20,12	0,03	0	20,10	0,02	0	20,10	0,01	0	19,868271	-0,22	1
21015A101	STATION	Schaarbeek	9,78	1855	18973	19,95	19,95	-0,01	0	19,97	0,01	0	19,97	0,01	0	19,96	0,01	0	19,96	0,01	0	19,97	0,01	0	19,97	0,01	0	19,98	0,03	0	19,96	0,01	0	19,97	0,01	0	19,830144	-0,12	0
21015A111	MAETERLINCK	Schaarbeek	13,84	2788	20144	20,15	20,15	0,00	0	20,16	0,01	0	20,16	0,01	0	20,16	0,00	0	20,16	0,01	0	20,16	0,01	0	20,16	0,01	0	20,19	0,03	0	20,16	0,01	0	20,16	0,01	0	20,008184	-0,15	0
21015A12-	HUART HAMOIRLAAN	Schaarbeek	16,75	2448	14618	20,14	20,13	-0,01	0	20,15	0,01	0	20,15	0,01	0	20,15	0,01	0	20,15	0,01	0	20,15	0,01	0	20,15	0,01	0	20,17	0,04	0	20,15	0,01	0	20,16	0,02	0	19,975459	-0,16	0
21015A13-	PORTAELSSTRAAT	Schaarbeek	12,78	2296	17961	20,42	20,41	-0,01	0	20,44	0,02	0	20,43	0,01	0	20,43	0,00	0	20,44	0,01	0	20,43	0,01	0	20,43	0,01	0	20,46	0,03	0	20,43	0,01	0	20,44	0,02	0	20,208486	-0,21	1
21015A142	HEILIGE FAMILIE	Schaarbeek	10,10	249	2465	20,03	20,03	0,00	0	20,04	0,01	0	20,04	0,01	0	20,04	0,00	0	20,04	0,01	0	20,04	0,01	0	20,04	0,01	0	20,06	0,03	0	20,03	0,00	0	20,04	0,01	0	19,902939	-0,13	0
21015A152	PR. ELISABETH-NOORD	Schaarbeek	10,32	3736	36202	20,31	20,29	-0,02	0	20,32	0,01	0	20,31	0,01	0	20,31	0,00	0	20,32	0,01	0	20,31	0,01	0	20,31	0,01	0	20,34	0,04	0	20,31	0,00	0	20,32	0,02	0	20,110613	-0,20	0
21015A20-	HELMET	Schaarbeek	25,69	5597	21789	20,14	20,13	0,00	0	20,15	0,01	0	20,15	0,02	0	20,15	0,01	0	20,15	0,01	0	20,15	0,02	0	20,15	0,02	0	20,17	0,04	0	20,15	0,01	0	20,15	0,01	0	19,991574	-0,15	0
21015A21-	GUIDO GEZELLESTRAAT	Schaarbeek	8,85	2257	25495	20,13	20,12	0,00	0	20,14	0,01	0	20,14	0,02	0	20,13	0,01	0	20,13	0,01	0	20,14	0,02	0	20,14	0,02	0	20,16	0,03	0	20,13	0,01	0	20,14	0,01	0	19,998488	-0,13	0
21015A22-	MARBOTIN A. STRAAT	Schaarbeek	14,63	3531	24140	20,28	20,27	-0,01	0	20,28	0,01	0	20,29	0,01	0	20,28	0,01	0	20,28	0,01	0	20,29	0,01	0	20,29	0,01	0	20,31	0,04	0	20,28	0,00	0	20,29	0,01	0	20,096799	-0,18	0
21015A231	J. BLOCKXSTRAAT	Schaarbeek	7,16	1556	21725	20,47	20,46	-0,01	0	20,49	0,01	0	20,49	0,01	0	20,49	0,01	0	20,49	0,01	0	20,49	0,01	0	20,49	0,01	0	20,51	0,04	0	20,48	0,01	0	20,49	0,02	0	20,251626	-0,22	1
21015A24-	WAELHEMSTRAAT	Schaarbeek	13,60	2826	20777	20,41	20,40	-0,01	0	20,43	0,02	0	20,42	0,01	0	20,42	0,01	0	20,43	0,02	0	20,42	0,01	0	20,42	0,01	0	20,45	0,04	0	20,42	0,00	0	20,43	0,02	0	20,192185	-0,22	1
21015A272	M.H.I. P. BRIEN	Schaarbeek	7,69	319	4147	20,38	20,37	-0,01	0	20,39	0,01	0	20,39	0,01	0	20,38	0,01	0	20,39	0,01	0	20,39	0,01	0	20,39	0,01	0	20,42	0,04	0	20,38	0,00	0	20,39	0,02	0	20,173911	-0,20	1
21015A30-	GROTE BOSSTRAAT	Schaarbeek	17,15	3749	21854	19,76	19,76	0,00	0	19,78	0,02	0	19,77	0,01	0	19,79	0,03	0	19,79	0,03	0	19,77	0,01	0	19,77	0,01	0	19,79	0,03	0	19,76	0,01	0	19,78	0,02	0	19,584941	-0,17	0
21015A31-	VADERLAND	Schaarbeek	14,25	2519	17680	19,90	19,90	0,00	0	19,92	0,02	0	19,91	0,01	0	19,93	0,03	0	19,93	0,03	0	19,91	0,01	0	19,91	0,01	0	19,94	0,04	0	19,90	0,00	0	19,92	0,02	0	19,712488	-0,19	0
21015A32-	TROOSTSTRAAT	Schaarbeek	16,23	2900	17873	19,76	19,76	0,00	0	19,77	0,02	0	19,77	0,01	0	19,78	0,03	0	19,79	0,03	0	19,77	0,01	0	19,77	0,01	0	19,79	0,03	0	19,77	0,01	0	19,77	0,01	0	19,599976	-0,16	0
21015A33-	WELDOENERSPLEIN	Schaarbeek	10,42	2503	24029	19,83	19,83	0,00	0	19,84	0,02	0	19,84	0,01	0	19,85	0,03	0	19,85	0,03	0	19,84	0,01	0	19,84	0,01	0	19,86	0,03	0	19,83	0,01	0	19,84	0,02	0	19,657854	-0,17	0
21015A34-	MADELIEFJESSTRAAT	Schaarbeek	8,27	1637	19800	19,72	19,72	0,00	0	19,74	0,02	0	19,73	0,01	0	19,74	0,02	0	19,74	0,02	0	19,73	0,01	0	19,73	0,01	0	19,75	0,03	0	19,73	0,01	0	19,74	0,01	0	19,580072	-0,14	0
21015A35-	JEAN STOBBAERTSLAAN	Schaarbeek	11,16	2157	19323	19,88	19,88	0,00	0	19,90	0,02	0	19,89	0,01	0	19,91	0,03	0	19,90	0,02	0	19,89	0,01	0	19,89	0,01	0	19,92	0,04	0	19,89	0,01	0	19,90	0,02	0	19,70495	-0,17	0
21015A36-	CAMBIER E. STRAAT	Schaarbeek	16,26	1926	11844	20,19	20,19	0,00	0	20,22	0,03	0	20,20	0,01	0	20,22	0,03	0	20,21	0,03	0	20,20	0,01	0	20,20	0,01	0	20,23	0,04	0	20,20	0,01	0	20,22	0,03	0	19,96086	-0,23	1
21015A39-	JOSAPHAT (PARK)	Schaarbeek	38,23	12	31	19,99	19,99	0,00	0	20,01	0,02	0	20,00	0,01	0	20,01	0,02	0	20,01	0,02	0	20,00	0,01	0	20,00	0,01	0	20,02	0,03	0	19,99	0,00	0	20,01	0,02	0	19,809803	-0,18	0
21015A40-	BRABANTSTRAAT	Schaarbeek	17,40	3886	22331	19,96	19,95	0,00	0	19,97	0,02	0	19,97	0,02	0	19,98	0,02	0	19,98	0,03	0	19,97	0,02	0	19,97	0,02	0	19,99	0,03	0	19,97	0,01	0	19,96	0,01	0	19,780807	-0,18	0
21015A41-	VANDERLINDENSTRAAT	Schaarbeek	16,74	3457	20647	19,99	19,99	0,00	0	20,00	0,01	0	20,00	0,02	0	20,01	0,02	0	20,01	0,03	0	20,00	0,02	0	20,00	0,02	0	20,02	0,04	0	20,00	0,01	0	20,01	0,02	0	19,810938	-0,18	0
21015A421	PALEIZENSTRAAT	Schaarbeek	8,98	1829	20372	19,93	19,93	0,00	0	19,95	0,01	0	19,95	0,01	0	19,96	0,03	0	19,96	0,03	0	19,95	0,01	0	19,94	0,01	0	19,97	0,03	0	19,94	0,01	0	19,94	0,01	0	19,746529	-0,18	0
21015A43-	NOORDSTATION	Schaarbeek	19,76	1817	9194	19,79	19,79	0,00	0	19,81	0,01	0	19,81	0,02	0	19,81	0,02	0	19,82	0,03	0	19,81	0,02	0	19,81	0,02	0	19,83	0,04	0	19,81	0,02	0	19,80	0,01	0	19,625917	-0,17	0
21015A44-	KONINGINNELAAN	Schaarbeek	15,40	3677	23875	19,87	19,87	-0,01	0	19,89	0,02	0	19,89	0,02	0	19,89	0,02	0	19,90	0,03	0	19,89	0,02	0	19,89	0,02	0	19,91	0,04	0	19,89	0,02	0	19,89	0,02	0	19,703073	-0,17	0
21015A45-	STEPHENSONPLEIN	Schaarbeek	4,61	1756	38084	19,90	19,89	0,00	0	19,91	0,02	0	19,91	0,02	0	19,92	0,02	0	19,92	0,02	0	19,91	0,02	0	19,91	0,02	0	19,93	0,03	0	19,91	0,01	0	19,91	0,01	0	19,756159	-0,14	0
21015A50-	OPAAL	Schaarbeek	26,15	4986	19069	20,04	20,03	0,00	0	20,05	0,02	0	20,04	0,00	0	20,07	0,03	0	20,07	0,03	0	20,04	0,00	0	20,04	0,00	0	20,07	0,04	0	20,02	-0,01	0	20,05	0,01	0	19,801021	-0,24	1
21015A51-	KERSELARENLAAN	Schaarbeek	15,54	1695	10907	20,64	20,63	-0,01	0	20,66	0,02	0	20,66	0,02	0	20,69	0,05	0	20,69	0,05	0	20,66	0,02	0	20,66	0,02	0	20,68	0,04	0	20,55	-0,09	0	20,65	0,01	0	20,322488	-0,32	1
21015A52-	LINTHOUTSTRAAT	Schaarbeek	26,78	2708	10112	19,82	19,82	0,00	0	19,84	0,02	0	19,84	0,02	0	19,85	0,03	0	19,85	0,03	0	19,84	0,02	0	19,84	0,02	0	19,85	0,03	0	19,79	-0,04	0	19,83	0,01	0	19,604887	-0,22	1
21015A53-	DAILLYPLEIN	Schaarbeek	17,63	3475	19714	19,80	19,80	0,00	0	19,82	0,02	0	19,81	0,01	0	19,83	0,03	0	19,83	0,03	0	19,81	0,01	0	19,81	0,01	0	19,83	0,04	0	19,80	0,00	0	19,81	0,02	0	19,604381	-0,19	0
21015A54-	SMARAGDLAAN	Schaarbeek	24,15	5109	21154	19,95	19,95	0,00	0	19,97	0,02	0	19,95	0,00	0	19,98	0,03	0	19,98	0,03	0	19,95	0,00	0	19,95	0,00	0	19,98	0,03	0	19,95	0,00	0	19,97	0,02	0	19,728491	-0,22	1
21015A612	BRICHAUTSTRAAT	Schaarbeek	13,67	4431	32423	19,97	19,97	0,00	0	19,98	0,01	0	19,98	0,01	0	19,99	0,02	0	20,00	0,03	0	19,98	0,01	0	19,98	0,01	0	20,00	0,03	0	19,98	0,01	0	19,98	0,01	0	19,785784	-0,18	0
21015A622	BRUSILIA	Schaarbeek	6,71	928	13829	19,90	19,90	0,00	0	19,92	0,02	0	19,91	0,01	0	19,91	0,02	0	19,92	0,02	0	19,91	0,01	0	19,91	0,01	0	19,93	0,03	0	19,91	0,01	0	19,91	0,02	0	19,742514	-0,15	0
21015A63-	P. DESCHANELLAAN	Schaarbeek	8,58	1577	18370	19,93	19,93	0,00	0	19,95	0,02	0	19,94	0,01	0	19,95	0,02	0	19,96	0,02	0	19,94	0,01	0	19,94	0,01	0	19,96	0,03	0	19,94	0,01	0	19,95	0,02	0	19,752026	-0,18	0
21015A64-	DUPLOYE SQUARE	Schaarbeek	12,09	3079	25472	19,97	19,97	0,00	0	19,99	0,01	0	19,98	0,01	0	20,00	0,03	0	20,00	0,03	0	19,98	0,01	0	19,98	0,01	0	20,00	0,03	0	19,98	0,01	0	19,99	0,01	0	19,776737	-0,20	0
21015A70-	P. HYMANSSTRAAT	Schaarbeek	8,53	1961	22982	20,23	20,25	0,01	0	20,26	0,03	0	20,25	0,01	0	20,27	0,03	0	20,26	0,02	0	20,25	0,01	0	20,25	0,01	0	20,29	0,05	0	20,25	0,02	0	20,27	0,04	0	20,001932	-0,23	1
21015A71-	BLOEMTUINEN	Schaarbeek	12,56	1499	11932	20,09	20,10	0,00	0	20,12	0,03	0	20,10	0,01	0	20,12	0,03	0	20,11	0,01	0	20,10	0,01	0	20,10	0,01	0	20,14	0,05	0	20,10	0,01	0	20,13	0,03	0	19,891254	-0,20	1
21015A721	F. COURTENSLAAN	Schaarbeek	9,35	978	10455	19,80	19,80	0,01	0	19,82	0,02	0	19,80	0,01	0	19,82	0,03	0	19,81	0,02	0	19,80	0,01	0	19,80	0,01	0	19,83	0,04	0	19,80	0,00	0	19,82	0,03	0	19,625742	-0,17	0
21015A73-	H. EVENEPOELSTRAAT	Schaarbeek	11,04	1283	11617	19,96	19,98	0,01	0	19,99	0,03	0	19,98	0,02	0	20,00	0,04	0	20,00	0,04	0	19,98	0,02	0	19,98	0,02	0	20,01	0,05	0	19,97	0,00	0	19,99	0,03	0	19,767207	-0,20	0
21015A771	B.R.T.	Schaarbeek	37,42	1461	3904	19,99	19,99	0,00	0	20,01	0,02	0	20,00	0,01	0	20,02	0,03	0	20,02	0,04	0	20,00	0,01	0	20,00	0,01	0	20,03	0,04	0	19,96	-0,03	0	20,01	0,02	0	19,785483	-0,20	1
21015A772	B.R.T.	Schaarbeek	11,39	0	0	21,94	21,92	-0,02	0	21,94	0,00	0	21,96	0,02	0	22,01	0,06	0	22,03	0,09	0	21,96	0,02	0	21,96	0,02	0	22,05	0,10	0	21,77	-0,18	0	21,97	0,02	0	21,576624	-0,37	1
21015A782	KERKHOF VAN SINT-JOOST	Schaarbeek	7,31	288	3942	19,70	19,72	0,01	0	19,73	0,03	0	19,73	0,02	0	19,74	0,03	0	19,74	0,04	0	19,73	0,02	0	19,73	0,02	0	19,75	0,05	0	19,71	0,01	0	19,73	0,03	0	19,556552	-0,15	0
21015A7MJ	JOSAPHAT STATION	Schaarbeek	23,76	7	29	19,74	19,75	0,00	0	19,76	0,02	0	19,75	0,01	0	19,76	0,02	0	19,76	0,01	0	19,75	0,01	0	19,75	0,01	0	19,77	0,03	0	19,75	0,01	0	19,76	0,02	0	19,617746	-0,13	0
21015A811	TERDELT	Schaarbeek	11,15	1381	12390	19,95	19,95	0,00	0	19,96	0,02	0	19,96	0,01	0	19,96	0,01	0	19,96	0,01	0	19,96	0,01	0	19,96	0,01	0	19,98	0,03	0	19,95	0,01	0	19,97	0,02	0	19,808661	-0,14	0
21015A822	CH. GILISQUET - ZUIDLAAN	Schaarbeek	2,79	430	15436	20,00	20,00	0,00	0	20,02	0,02	0	20,01	0,01	0	20,02	0,02	0	20,02	0,02	0	20,01	0,01	0	20,01	0,01	0	20,03	0,03	0	20,01	0,01	0	20,03	0,03	0	19,819923	-0,18	0
21015A831	LATINIS G. STRAAT	Schaarbeek	32,11	3715	11571	20,06	20,05	0,00	0	20,07	0,02	0	20,06	0,01	0	20,07	0,02	0	20,07	0,02	0	20,06	0,01	0	20,06	0,01	0	20,09	0,03	0	20,06	0,00	0	20,07	0,02	0	19,87802	-0,18	0
21015A883	THEUNIS PIERRE STRAAT	Schaarbeek	6,67	541	8113	19,87	19,87	0,00	0	19,89	0,01	0	19,89	0,01	0	19,88	0,01	0	19,88	0,01	0	19,89	0,01	0	19,89	0,01	0	19,91	0,03	0	19,88	0,00	0	19,89	0,01	0	19,750564	-0,12	0
21003A00-	CENTRUM	Sint-Agatha-Berchem	25,50	2795	10963	18,53	18,54	0,01	0	18,55	0,02	0	18,57	0,04	0	18,55	0,02	0	18,55	0,02	0	18,57	0,04	0	18,57	0,04	0	18,57	0,04	0	18,56	0,03	0	18,54	0,01	0	18,442687	-0,09	0
21003A011	MOLENBERG	Sint-Agatha-Berchem	13,15	1465	11144	18,79	18,79	0,00	0	18,78	0,00	0	18,79	0,01	0	18,80	0,02	0	18,81	0,02	0	18,79	0,01	0	18,80	0,01	0	18,80	0,01	0	18,81	0,02	0	18,78	-0,01	0	18,657764	-0,13	0
21003A02-	LAURA - BASILIEK	Sint-Agatha-Berchem	29,86	3038	10175	18,66	18,67	0,01	0	18,68	0,01	0	18,69	0,03	0	18,68	0,02	0	18,69	0,03	0	18,69	0,03	0	18,69	0,03	0	18,70	0,04	0	18,69	0,03	0	18,67	0,01	0	18,557154	-0,10	0

CODSEC	SECNAAM	deelgebied	opp (ha)	bev_2016	bvdh	Ref	G1A1	d G1A1	score	G1A2	d G1A2	score	G2A1	d G2A1	score	G3A1	d G3A1	score	G3A2	d G3A2	score	G2A1_sl	d sl	score	G2A1_ov	d ov	score	G2A1_rm	d rm	score	G1A1_dg	d dg	score	G1A2_sn	d sn	score	G2A1_ams	d ams	score
21003A03-	HOOGVELD	Sint-Agatha-Berchem	16,75	1883	11239	18,52	18,53	0,01	0	18,54	0,02	0	18,55	0,03	0	18,54	0,02	0	18,54	0,03	0	18,55	0,03	0	18,55	0,03	0	18,56	0,04	0	18,54	0,03	0	18,53	0,01	0	18,436259	-0,08	0
21003A04-	L. DE SMET	Sint-Agatha-Berchem	6,23	1063	17050	18,28	18,29	0,01	0	18,32	0,05	0	18,31	0,04	0	18,31	0,03	0	18,31	0,04	0	18,31	0,04	0	18,31	0,04	0	18,32	0,04	0	18,32	0,04	0	18,31	0,03	0	18,189436	-0,09	0
21003A05-	DE SELLIERS DE MORANVILLE	Sint-Agatha-Berchem	22,78	1912	8394	18,51	18,52	0,01	0	18,54	0,03	0	18,56	0,05	0	18,53	0,02	0	18,54	0,03	0	18,56	0,05	0	18,56	0,05	0	18,56	0,05	0	18,55	0,04	0	18,53	0,02	0	18,430271	-0,08	0
21003A0AJ	HUNDERENVELD	Sint-Agatha-Berchem	16,35	1033	6320	18,64	18,65	0,02	0	18,65	0,01	0	18,66	0,02	0	18,66	0,02	0	18,67	0,03	0	18,66	0,02	0	18,66	0,02	0	18,67	0,04	0	18,68	0,04	0	18,63	-0,01	0	18,549775	-0,09	0
21003A10-	FRANS HOSPITAAL	Sint-Agatha-Berchem	16,95	3194	18846	19,46	19,49	0,03	0	19,46	0,00	0	19,47	0,01	0	19,53	0,07	0	19,53	0,07	0	19,47	0,01	0	19,47	0,01	0	19,51	0,05	0	19,51	0,05	0	19,47	0,01	0	19,32488	-0,14	0
21003A11-	MODERNE WIJK	Sint-Agatha-Berchem	7,00	830	11860	18,80	18,82	0,03	0	18,82	0,02	0	18,83	0,04	0	18,84	0,05	0	18,85	0,06	0	18,83	0,04	0	18,83	0,04	0	18,84	0,05	0	18,84	0,04	0	18,81	0,01	0	18,72969	-0,07	0
21003A212	ZAVELENBERGGAARDE	Sint-Agatha-Berchem	4,44	606	13664	19,03	19,08	0,05	0	19,07	0,04	0	19,16	0,13	0	19,11	0,08	0	19,12	0,09	0	19,16	0,13	0	19,16	0,13	0	19,17	0,14	0	19,10	0,07	0	19,06	0,03	0	19,011745	-0,02	0
21003A283	ZAVELENBERG	Sint-Agatha-Berchem	18,72	229	1224	18,71	18,76	0,05	0	18,75	0,04	0	18,78	0,07	0	18,77	0,06	0	18,78	0,07	0	18,78	0,07	0	18,78	0,07	0	18,79	0,08	0	18,77	0,06	0	18,73	0,03	0	18,680566	-0,03	0
21003A2MJ	STATION	Sint-Agatha-Berchem	23,80	488	2051	19,03	19,08	0,05	0	19,04	0,02	0	19,12	0,09	0	19,09	0,06	0	19,12	0,09	0	19,12	0,09	0	19,12	0,09	0	19,14	0,11	0	19,09	0,06	0	19,02	-0,01	0	18,995877	-0,03	0
21003A312	POTAARDE VLAK	Sint-Agatha-Berchem	41,49	2116	5100	18,07	18,08	0,01	0	18,11	0,04	0	18,10	0,03	0	18,09	0,02	0	18,09	0,02	0	18,10	0,03	0	18,10	0,03	0	18,11	0,03	0	18,10	0,03	0	18,10	0,03	0	18,019245	-0,05	0
21003A323	ZEVENSTERREN	Sint-Agatha-Berchem	9,72	981	10088	18,32	18,32	0,01	0	18,35	0,03	0	18,35	0,04	0	18,34	0,02	0	18,34	0,03	0	18,35	0,04	0	18,35	0,04	0	18,36	0,04	0	18,35	0,03	0	18,34	0,02	0	18,242869	-0,07	0
21003A331	GROENDREEF	Sint-Agatha-Berchem	6,78	718	10592	18,34	18,35	0,01	0	18,37	0,03	0	18,37	0,03	0	18,37	0,02	0	18,38	0,03	0	18,37	0,03	0	18,37	0,03	0	18,38	0,04	0	18,37	0,03	0	18,36	0,02	0	18,255326	-0,09	0
21003A342	HOGENBOS	Sint-Agatha-Berchem	17,74	921	5190	18,25	18,25	0,00	0	18,27	0,02	0	18,27	0,02	0	18,27	0,02	0	18,27	0,02	0	18,27	0,02	0	18,27	0,02	0	18,27	0,03	0	18,27	0,02	0	18,26	0,01	0	18,170798	-0,08	0
21003A38-	KONINCKXBOS	Sint-Agatha-Berchem	17,92	192	1071	18,14	18,15	0,01	0	18,17	0,03	0	18,16	0,02	0	18,16	0,02	0	18,16	0,02	0	18,16	0,02	0	18,16	0,02	0	18,17	0,03	0	18,17	0,03	0	18,16	0,02	0	18,070986	-0,07	0
21003A41-	MONNET	Sint-Agatha-Berchem	2,34	751	32143	18,44	18,46	0,02	0	18,46	0,02	0	18,48	0,04	0	18,45	0,02	0	18,46	0,02	0	18,48	0,04	0	18,48	0,04	0	18,49	0,05	0	18,47	0,04	0	18,45	0,01	0	18,383366	-0,05	0
21018A00-	TOMBERG	Sint-Lambrechts-Woluwe	15,87	1532	9655	18,75	18,75	0,01	0	18,76	0,01	0	18,76	0,02	0	18,76	0,02	0	18,77	0,02	0	18,76	0,02	0	18,76	0,02	0	18,77	0,03	0	18,75	0,00	0	18,76	0,01	0	18,644432	-0,10	0
21018A01-	SINT-LAMBERTUS	Sint-Lambrechts-Woluwe	24,04	918	3819	18,58	18,58	0,00	0	18,58	0,01	0	18,59	0,01	0	18,59	0,02	0	18,60	0,02	0	18,59	0,01	0	18,59	0,01	0	18,60	0,02	0	18,57	-0,01	0	18,58	0,00	0	18,477533	-0,10	0
21018A02-	SLEGERSLAAN	Sint-Lambrechts-Woluwe	11,41	1350	11835	18,63	18,64	0,01	0	18,65	0,01	0	18,65	0,02	0	18,65	0,02	0	18,66	0,02	0	18,65	0,02	0	18,65	0,02	0	18,67	0,03	0	18,64	0,01	0	18,65	0,01	0	18,533123	-0,10	0
21018A031	ABELOOS	Sint-Lambrechts-Woluwe	8,55	1516	17728	18,96	18,97	0,01	0	18,98	0,01	0	18,98	0,01	0	18,99	0,02	0	19,00	0,03	0	18,98	0,01	0	18,98	0,01	0	18,99	0,03	0	18,97	0,00	0	18,98	0,01	0	18,832209	-0,13	0
21018A04-	BEETEPUT	Sint-Lambrechts-Woluwe	10,24	1869	18246	19,05	19,05	0,01	0	19,06	0,01	0	19,06	0,01	0	19,07	0,03	0	19,08	0,03	0	19,06	0,01	0	19,06	0,01	0	19,08	0,03	0	19,05	0,00	0	19,06	0,02	0	18,905122	-0,14	0
21018A05-	DRIES	Sint-Lambrechts-Woluwe	15,96	1227	7687	18,88	18,88	0,01	0	18,89	0,01	0	18,89	0,01	0	18,90	0,02	0	18,90	0,02	0	18,89	0,01	0	18,89	0,01	0	18,91	0,03	0	18,87	-0,01	0	18,89	0,01	0	18,766469	-0,11	0
21018A09-	RASANTE	Sint-Lambrechts-Woluwe	5,43	278	5123	18,48	18,49	0,00	0	18,49	0,01	0	18,50	0,02	0	18,50	0,02	0	18,50	0,02	0	18,50	0,02	0	18,50	0,02	0	18,51	0,03	0	18,49	0,00	0	18,49	0,01	0	18,397943	-0,08	0
21018A12-	STOKKELSESTEENWEG	Sint-Lambrechts-Woluwe	17,00	1329	7818	18,18	18,19	0,01	0	18,19	0,01	0	18,19	0,01	0	18,19	0,01	0	18,20	0,02	0	18,19	0,01	0	18,19	0,01	0	18,20	0,03	0	18,20	0,02	0	18,19	0,01	0	18,118947	-0,06	0
21018A13-	GROOTVELD	Sint-Lambrechts-Woluwe	7,03	512	7283	18,12	18,13	0,00	0	18,13	0,01	0	18,13	0,01	0	18,13	0,01	0	18,14	0,01	0	18,13	0,01	0	18,13	0,01	0	18,14	0,02	0	18,13	0,01	0	18,13	0,01	0	18,053077	-0,07	0
21018A14-	KANSELRIJ	Sint-Lambrechts-Woluwe	16,79	1196	7122	18,29	18,29	0,00	0	18,29	0,00	0	18,30	0,01	0	18,31	0,02	0	18,31	0,02	0	18,30	0,01	0	18,30	0,01	0	18,31	0,02	0	18,29	0,00	0	18,29	0,00	0	18,191069	-0,10	0
21018A15-	TER BRONNEN	Sint-Lambrechts-Woluwe	10,10	234	2316	17,69	17,69	0,00	0	17,70	0,00	0	17,70	0,00	0	17,71	0,01	0	17,71	0,01	0	17,70	0,00	0	17,70	0,00	0	17,71	0,02	0	17,69	-0,01	0	17,70	0,00	0	17,607874	-0,09	0
21018A19-	STRUYCKBEKEN	Sint-Lambrechts-Woluwe	29,68	20	67	18,39	18,39	0,00	0	18,40	0,01	0	18,40	0,01	0	18,40	0,01	0	18,40	0,01	0	18,40	0,01	0	18,40	0,01	0	18,41	0,02	0	18,39	0,00	0	18,39	0,00	0	18,311972	-0,08	0
21018A20-	GEORGES HENRILAAN	Sint-Lambrechts-Woluwe	27,43	3256	11871	19,34	19,35	0,01	0	19,37	0,02	0	19,37	0,02	0	19,37	0,03	0	19,38	0,03	0	19,37	0,02	0	19,37	0,02	0	19,38	0,04	0	19,35	0,00	0	19,36	0,02	0	19,17888	-0,17	0
21018A21-	DE BROQUEVILLELAAN-NOORD	Sint-Lambrechts-Woluwe	20,51	3166	15437	19,47	19,48	0,01	0	19,49	0,02	0	19,50	0,03	0	19,51	0,04	0	19,51	0,04	0	19,50	0,03	0	19,50	0,03	0	19,52	0,05	0	19,48	0,01	0	19,49	0,02	0	19,278312	-0,19	0
21018A22-	DE BROQUEVILLELAAN-ZUID	Sint-Lambrechts-Woluwe	12,01	1653	13758	19,14	19,16	0,02	0	19,16	0,02	0	19,16	0,02	0	19,18	0,04	0	19,18	0,04	0	19,16	0,02	0	19,16	0,02	0	19,19	0,05	0	19,15	0,01	0	19,16	0,02	0	18,967786	-0,17	0
21018A24-	LAMBEAULAAN	Sint-Lambrechts-Woluwe	16,05	2152	13409	19,61	19,61	0,00	0	19,63	0,02	0	19,63	0,02	0	19,64	0,03	0	19,64	0,03	0	19,63	0,02	0	19,63	0,02	0	19,64	0,04	0	19,58	-0,02	0	19,63	0,02	0	19,411144	-0,20	0
21018A30-	HEILIGE-FAMILIE	Sint-Lambrechts-Woluwe	10,94	1262	11537	18,89	18,89	0,01	0	18,90	0,01	0	18,91	0,02	0	18,91	0,02	0	18,91	0,02	0	18,91	0,02	0	18,91	0,02	0	18,91	0,03	0	18,87	-0,02	0	18,90	0,01	0	18,777239	-0,11	0
21018A311	SCHUMAN PARK	Sint-Lambrechts-Woluwe	11,32	2274	20089	18,76	18,77	0,01	0	18,77	0,01	0	18,78	0,02	0	18,78	0,02	0	18,78	0,02	0	18,78	0,02	0	18,78	0,02	0	18,79	0,02	0	18,75	-0,02	0	18,77	0,01	0	18,678933	-0,08	0
21018A32-	POPULIERENHOF	Sint-Lambrechts-Woluwe	6,77	471	6953	18,78	18,78	0,01	0	18,79	0,01	0	18,79	0,02	0	18,80	0,02	0	18,80	0,02	0	18,79	0,02	0	18,79	0,02	0	18,80	0,03	0	18,76	-0,01	0	18,79	0,01	0	18,68839	-0,09	0
21018A33-	NEERVELD	Sint-Lambrechts-Woluwe	39,29	2080	5294	18,75	18,75	0,00	0	18,76	0,00	0	18,77	0,01	0	18,77	0,02	0	18,77	0,02	0	18,77	0,01	0	18,77	0,01	0	18,77	0,02	0	18,72	-0,03	0	18,75	0,00	0	18,649044	-0,10	0
21018A34-	HOF TEN BERG-ZUID	Sint-Lambrechts-Woluwe	14,38	1170	8135	18,86	18,86	0,01	0	18,87	0,02	0	18,88	0,02	0	18,88	0,02	0	18,88	0,02	0	18,88	0,02	0	18,88	0,02	0	18,89	0,03	0	18,84	-0,01	0	18,87	0,01	0	18,77074	-0,08	0
21018A35-	HOF TEN BERG-NOORD	Sint-Lambrechts-Woluwe	11,54	1033	8950	18,86	18,87	0,02	0	18,88	0,02	0	18,89	0,03	0	18,88	0,03	0	18,88	0,03	0	18,89	0,03	0	18,89	0,03	0	18,89	0,04	0	18,82	-0,03	0	18,88	0,02	0	18,786989	-0,07	0
21018A371	GEMEENSCHAPPEN	Sint-Lambrechts-Woluwe	9,62	380	3950	19,54	19,55	0,01	0	19,56	0,02	0	19,57	0,02	0	19,57	0,03	0	19,59	0,04	0	19,57	0,02	0	19,57	0,02	0	19,59	0,04	0	19,49	-0,05	0	19,56	0,02	0	19,407522	-0,14	0
21018A372	GEMEENSCHAPPEN	Sint-Lambrechts-Woluwe	34,05	0	0	20,09	20,10	0,02	0	20,11	0,02	0	20,12	0,03	0	20,13	0,04	0	20,15	0,06	0	20,12	0,03	0	20,12	0,03	0	20,15	0,06	0	19,97	-0,12	0	20,12	0,03	0	19,937895	-0,15	0
21018A3MJ	GULLEDELLE	Sint-Lambrechts-Woluwe	37,23	2389	6418	19,10	19,11	0,01	0	19,12	0,02	0	19,12	0,03	0	19,12	0,02	0	19,13	0,03	0	19,12	0,03	0	19,12	0,03	0	19,13	0,04	0	19,08	-0,02	0	19,11	0,02	0	19,000609	-0,10	0
21018A41-	EUROPA	Sint-Lambrechts-Woluwe	6,99	1500	21461	18,80	18,80	0,00	0	18,81	0,01	0	18,81	0,02	0	18,82	0,02	0	18,82	0,03	0	18,81	0,02	0	18,81	0,02	0	18,82	0,03	0	18,80	0,00	0	18,81	0,01	0	18,683073	-0,11	0
21018A42-	VERVLOESEM	Sint-Lambrechts-Woluwe	18,32	1236	6745	18,76	18,76	0,00	0	18,77	0,00	0	18,77	0,01	0	18,78	0,02	0	18,78	0,02	0	18,77	0,01	0	18,77	0,01	0	18,78	0,02	0	18,74	-0,02	0	18,76	0,00	0	18,64525	-0,12	0
21018A43-	ROODEBEEK	Sint-Lambrechts-Woluwe	14,96	1003	6704	18,84	18,85	0,00	0	18,85	0,01	0	18,86	0,01	0	18,86	0,02	0	18,87	0,02	0	18,86	0,01	0	18,86	0,01	0	18,87	0,02	0	18,83	-0,01	0	18,85	0,01	0	18,727019	-0,12	0
21018A512	SCHILDERSWIJK	Sint-Lambrechts-Woluwe	11,56	1688	14604	18,69	18,70	0,01	0	18,71	0,02	0	18,71	0,02	0	18,71	0,02	0	18,72	0,03	0	18,71	0,02	0	18,71	0,02	0	18,72	0,03	0	18,70	0,01	0	18,70	0,02	0	18,571629	-0,12	0
21018A60-	ROODEBEEK PARK	Sint-Lambrechts-Woluwe	13,92	540	3879	18,93	18,93	0,01	0	18,94	0,01	0	18,94	0,02	0	18,94	0,02	0	18,95	0,02	0	18,94	0,02	0	18,94	0,02	0	18,95	0,03	0	18,91	-0,01	0	18,94	0,01	0	18,827724	-0,10	0
21018A61-	HEYDENBERG-OOST	Sint-Lambrechts-Woluwe	14,00	1886	13469	19,03	19,04	0,01	0	19,05	0,02	0	19,05	0,02	0	19,06	0,02	0	19,06	0,03	0	19,05	0,02	0	19,05	0,02	0	19,06	0,03	0	19,02	-0,01	0	19,05	0,02	0	18,906294	-0,13	0
21018A62-	HEYDENBERG-WEST	Sint-Lambrechts-Woluwe	21,96	3443	15675	19,29	19,29	0,01	0	19,31	0,02	0	19,31	0,02	0	19,31	0,03	0	19,32	0,03	0	19,31	0,02	0	19,31	0,02	0	19,32	0,04	0	19,27	-0,02	0	19,31	0,02	0	19,142357	-0,14	0
21018A631	STERREBEELDEN	Sint-Lambrechts-Woluwe	29,28	1691	5775	19,42	19,42	0,00	0	19,44	0,02	0	19,44	0,02	0	19,45	0,03	0	19,45	0,03	0	19,44	0,02	0	19,44	0,02	0	19,45	0,03	0	19,37	-0,05	0	19,43	0,01	0	19,275001	-0,14	0
21018A632	STERREBEELDEN	Sint-Lambrechts-Woluwe	8,43	0	0	21,51	21,50	-0,02	0	21,51	-0,01	0	21,54	0,02	0	21,56	0,05	0	21,58	0,07	0	21,54	0,02	0	21,54	0,02	0	21,49	-0,02	0	21,23	-0,28	1	21,42	-0,10	0	21,126872	-0,39	1
21018A643	TWEE HUIZEN	Sint-Lambrechts-Woluwe	12,40	1860	15001	19,14	19,15	0,01	0	19,16	0,02	0	19,16	0,02	0	19,16	0,02	0	19,17	0,03	0	19,16	0,02	0	19,16	0,02	0	19,17	0,03	0	19,11	-0,03	0	19,15	0,02	0	19,031257	-0,11	0
21018A72-	KRUISDAGEN	Sint-Lambrechts-Woluwe	22,43	2312	10309	19,70	19,71	0,01	0	19,72	0,02	0	19,73	0,03	0	19,73	0,03	0	19,74	0,03	0	19,73	0,03	0	19,73	0,03	0	19,75	0,05	0	19,69	-0,01	0	19,72	0,02	0	19,49221	-0,21	1
21018A81-	KAPELLEVELD-ZUID	Sint-Lambrechts-Woluwe	15,90	602	3786	18,31	18,32	0,01	0	18,32	0,02	0	18,33	0,02	0	18,32	0,02	0	18,33	0,02	0	18,33	0,02	0	18,33	0,02	0	18,34	0,03	0	18,33	0,02	0	18,32	0,01	0	18,248571	-0,06	0
21018A82-	LENNEKE MARE	Sint-Lambrechts-Woluwe	19,86	577	2906	18,59	18,59	0,00	0	18,60	0,01	0	18,61	0,01	0	18,61	0,02	0	18,62	0,02	0	18,61	0,01	0	18,61	0,01	0	18,62	0,02	0	18,60	0,01	0	18,60	0,00	0	18,489222	-0,10	0
21018A83-	KLAKKEDELLE	Sint-Lambrechts-Woluwe	19,67	978	4971	18,65	18,65	0,00	0	18,65	0,01	0	18,66	0,02	0	18,67	0,02	0	18,67	0,02	0	18,66	0,02	0	18,66	0,02	0	18,67	0,02	0	18,65	0,00	0	18,65	0,00	0	18,542695	-0,10	0
21018A84-	KAPELLEVELD-NOORDOOST	Sint-Lambrechts-Woluwe	19,76	783	3962	18,39	18,40	0,01	0	18,41	0,02	0	18,42	0,03	0	18,41	0,03	0	18,42	0,03	0	18,42	0,03	0	18,42	0,03	0	18,43	0,04	0	18,44	0,05	0	18,41	0,02	0	18,312088	-0,07	0
21018A87-	SINT-LUCAS	Sint-Lambrechts-Woluwe	61,71	943	1528	18,44	18,45	0,01	0	18,46	0,01	0	18,46	0,02	0	18,46	0,02	0	18,46	0,02	0	18,46	0,02	0	18,46	0,02	0	18,47	0,03	0	18,45	0,01	0	18,45	0,01	0	18,373357	-0,07	0
23016F00-	SINT-MARTENS-BODEGEM-CENTRU	Sint-Martens-Bodegem	6,55	113	1725	16,13	16,14	0,01	0	16,16	0,02	0	16,16	0,03	0	16,15	0,01	0	16,14	0,01	0	16,16	0,03	0	16,16	0,03	0	16,17	0,03	0	16,15	0,01	0	16,14	0,01	0	16,122226	-0,01	0
23016F010	WESTHOEK	Sint-Martens-Bodegem	26,42	418	1582	16,09	16,10	0,01	0	16,11	0,02	0	16,11	0,02	0	16,10	0,01	0	16,10	0,01	0	16,11	0,02	0	16,11	0,02	0	16,11	0,03	0	16,10	0,01	0	16,10	0,01	0	16,080379	-0,01	0
23016F022	ZUIENHOEK	Sint-Martens-Bodegem	34,01	351	1032	16,00	16,01	0,01	0	16,02	0,02	0	16,02	0,02	0	16,01	0,01	0	16,01	0,01	0	16,02	0,02	0	16,02	0,02	0	16,03	0,02	0	16,01	0,01	0	16,01	0,01	0	15,996571	-0,01	0
23016F081	PERSONAATVELD	Sint-Martens-Bodegem	303,45	749	247	16,07	16,07	0,01	0	16,08	0,02	0	16,09	0,02	0	16,07	0,01	0	16,07	0,01	0	16,09	0,02	0	16,09	0,02	0	16,09	0,02	0	16,08	0,01	0	16,08	0,01	0	16,058092	-0,01	0
23016F19-	WOLSEM	Sint-Martens-Bodegem	47,03	127	270	16,25	16,26	0,01	0	16,27	0,02	0	16,28	0,02	0	16,26	0,01	0	16,26	0,01	0	16,28	0,02	0	16,28	0,02	0	16,28	0,02	0	16,27	0,01	0	16,26	0,01	0	16,242585	-0,01	0
21019A001	CENTRUM	Sint-Pieters-Woluwe	15,39	1597	10376	18,19	18,19	0,00	0	18,20	0,01	0	18,20	0,01	0	18,21	0,01	0	18,21	0,02	0	18,20	0,01	0	18,20	0,01	0	18,22	0,02	0	18,19	0,00	0	18,20	0,01	0	18,093832	-0,10	0
21019A01-	WOLUWELAAN	Sint-Pieters-Woluwe	23,39	720	3079	17,75	17,75	0,00	0	17,75	0,00	0	17,75	0,00	0	17,77	0,01	0	17,77	0,02	0	17,75	0,00	0	17,75	0,00	0	17,77	0,02	0	17,73	-0,02	0	17,75	0,00	0	17,636592	-0,12	0
21019A02-	ZONNEGAARDE	Sint-Pieters-Woluwe	11,64	294	2525	18,36	18,37	0,01	0	18,37	0,01	0	18,37	0,01	0	18,38	0,02	0	18,39	0,03	0	18,37	0,01	0	18,37	0,01	0	18,40	0,04	0	18,37	0,01	0	18,38	0,02	0	18,239908	-0,12	0
21019A03-	KAPITEIN PIRETLAAN	Sint-Pieters-Woluwe	8,53	1132	13274	18,34	18,34	0,00	0	18,35	0,01	0	18,35	0,01	0	18,35	0,01	0	18,36	0,02	0	18,35	0,01	0	18,35	0,01	0	18,36	0,03	0	18,34	0,00	0	18,35	0,01	0	18,246412	-0,09	0
21019A04-	EGGERICXSTRAAT	Sint-Pieters-Woluwe	8,57	1058	12351	18,66	18,67	0,01	0	18,68	0,02	0	18,68	0,02	0	18,69	0,02	0	18,70	0,03	0	18,68	0,02	0	18,68	0,02	0	18,70	0,04	0	18,68	0,01	0	18,69	0,02	0	18,526911	-0,14	0
21019A052	DON BOSCO	Sint-Pieters-Woluwe	12,00	1008	8398	18,27	18,28	0,00	0	18,28	0,01	0	18,28	0,01	0	18,29	0,02	0	18,29	0,02	0	18,28	0,01	0	18,28	0,01	0	18,30	0,03	0	18,27	0,00	0	18,28	0,01	0	18,178618	-0,09	0
21019A09-	WOLUWEPARK	Sint-Pieters-Woluwe	61,37	5	8	17,26	17,26	0,00	0	17,27	0,01	0	17,27	0,01	0	17,27	0,01	0	17,28	0,02	0	17,27	0,01	0	17,27	0,01	0	17,28	0,02	0	17,26	0,00	0	17,27	0,00	0	17,176455	-0,08	0
21019A10-	STOKKEL	Sint-Pieters-Woluwe	26,33	2426	9215	18,07	18,08	0,02	0	18,09	0,03	0	18,10	0,03	0	18,09	0,03	0	18,10	0,04	0	18,10	0,03	0	18,10	0,03	0	18,11	0,05	0	18,13	0,06	0	18,09	0,02	0	17,989291	-0,08	0
21019A11-	DUIZENDMETERLAAN	Sint-Pieters-Woluwe	32,44	1018	3138	17,01	17,01	0,01	0	17,02	0,02	0	17,03	0,02	0	17,02	0,02	0	17,03	0,02	0	17,03	0,02	0	17,03	0,02	0	17,04	0,03	0	17,04	0,03	0	17,02	0,01	0	16,944216	-0,06	0
21019A12-	SCHERMLAAN	Sint-Pieters-Woluwe	21,39	608	2843	17,52	17,52	0,01	0	17,53	0,01	0	17,53	0,02	0	17,53	0,01	0	17,53	0,02	0	17,53	0,02	0	17,53	0,02	0	17,54	0,03	0	17,54	0,03	0	17,52	0,01	0	17,456633	-0,06	0
21019A131	KONKEL	Sint-Pieters-Woluwe	27,30	1659	6076	17,69	17,69	0,01	0	17,70	0,01	0	17,70	0,01	0	17,70	0,01	0	17,70	0,01	0	17,70	0,01	0	17,70	0,01	0	17,71	0,02	0	17,70	0,01	0	17,69	0,01	0	17,633245	-0,05	0
21019A14-	HERENDAL	Sint-Pieters-Woluwe	27,14	1694	6242	18,19	18,20	0,01	0	18,21	0,02	0	18,21	0,02	0	18,21	0,02	0	18,21	0,02	0	18,21	0,02	0	18,21	0,02	0	18,23	0,03	0	18,22	0,03	0	18,21	0,01	0	18,133552	-0,06	0
21019A15-	KAPELLEVELD	Sint-Pieters-Woluwe	25,03	1596	6375	18,17	18,19	0,02	0	18,20	0,02	0	18,21	0,03	0	18,20	0,02	0	18,20	0,03	0	18,21	0,03	0	18,21	0,03	0	18,22	0,04	0	18,22	0,04	0	18,19	0,02	0	18,115634	-0,06	0
21019A20-	SINT-PAULUS	Sint-Pieters-Woluwe	29,98	1282	4276	16,40	16,41	0,00	0	16,41	0,01	0	16,42	0,01	0	16,42	0,02	0	16,43	0,02	0	16,42	0,01	0	16,42	0,01	0	16,43	0,02	0	16,42	0,02	0	16,41	0,01	0	16,319026	-0,08	0
21019A21-	MANOIR	Sint-Pieters-Woluwe	49,42	1564	3165	15,40	15,40	0,00	0	15,41	0,01	0	15,41	0,01	0	15,41	0,01	0	15,42	0,02	0	15,41	0,01	0	15,41	0,01	0	15,42	0,02	0	15,42	0,02	0	15,41	0,01	0	15,330726	-0,07	0
21019A22-	PUTDAAL	Sint-Pieters-Woluwe	45,72	683	1494	15,63	15,63	0,00	0	15,64	0,01	0	15,64	0,01	0	15,64	0,01	0	15,65	0,01	0	15,64	0,01	0	15,64	0,01	0	15,65	0,02	0	15,64	0,01	0	15,64	0,01	0	15,566988	-0,06	0
21019A231	KELLE	Sint-Pieters-Woluwe	9,75	1024	10504	17,06	17,06	0,00	0	17,06	0,00	0	17,06	0,01	0	17,07	0,01	0	17,07	0,01	0	17,06	0,01	0	17,06	0,01	0	17,08	0,02	0	17,06	0,01	0	17,06	0,00	0	16,970853	-0,09	0
21019A242	DREVEKENS	Sint-Pieters-Woluwe	13,23	1133	8567	17,09	17,09	0,00	0	17,10	0,01	0	17,10	0,01	0	17,10	0,01	0	17,11	0,01	0	17,10	0,01	0	17,10	0,01	0	17,11	0,02	0	17,10	0,01	0	17,10	0,01	0	17,020485	-0,07	0
21019A252	MONTGOLFIER	Sint-Pieters-Woluwe	19,91	1275	6403	17,46	17,46	0,00	0	17,47	0,01	0	17,47	0,01	0	17,47	0,01	0	17,47	0,01	0	17,47	0,01	0	17,47	0,01	0	17,48	0,02	0	17,47	0,01	0	17,47	0,01	0	17,394051	-0,07	0
21019A28-	MELLAERTS VIJVERS	Sint-Pieters-Woluwe	34,66	106	306	16,73	16,73	0,00	0	16,73	0,01	0	16,73	0,00	0	16,74	0,02	0	16,75	0,02	0	16,73	0,00	0	16,73	0,00	0	16,75	0,02	0	16,73	0,00	0	16,74	0,01	0	16,631274	-0,10	0
21019A30-	EGELANTIERENLAAN	Sint-Pieters-Woluwe	16,21	925	5708	17,46	17,46	0,00	0	17,47	0,01	0	17,48	0,02	0	17,47	0,01	0	17,47	0,01	0	17,48	0,02	0	17,48	0,02	0	17,48	0,03	0	17,47	0,01	0	17,47	0,01	0	17,379382	-0,08	0
21019A31-	BEMEL	Sint-Pieters-Woluwe	24,02	1283	5341	17,51	17,51	0,00	0	17,51	0,01	0	17,53	0,02	0	17,52	0,01	0	17,52	0,01	0	17,53	0,02	0	17,53	0,02	0	17,53	0,03	0	17,51	0,01	0	17,51	0,01	0	17,418808	-0,09	0
21019A32-	VOGELZANG	Sint-Pieters-Woluwe	38,89	2591	6662	17,02	17,03	0,00	0	17,03	0,01	0	17,04	0,02	0	17,03	0,01	0	17,03	0,01	0	17,04	0,02	0	17,04	0,02	0	17,04	0,02	0	17,03	0,01	0	17,03	0,01	0	16,949677	-0,07	0
21019A33-	MIMOSASLAAN	Sint-Pieters-Woluwe	15,00	1818	12119	17,81	17,82	0,00	0	17,82	0,01	0	17,83	0,02	0	17,82	0,01	0	17,82	0,01	0	17,83	0,02	0	17,83	0,02	0	17,83	0,02	0	17,82	0,01	0	17,82	0,01	0	17,719855	-0,09	0
21019A34-	EUROPAWIJK	Sint-Pieters-Woluwe	13,43	1123	8362	17,72	17,72	0,00	0	17,73	0,01	0	17,74	0,02	0	17,73	0,01	0	17,73	0,01	0	17,74	0,02	0	17,74	0,02	0	17,74	0,02	0	17,73	0,01	0	17,73	0,01	0	17,63567	-0,08	0
21019A35-	HORIZONLAAN	Sint-Pieters-Woluwe	26,24	1422	5419	18,20	18,21	0,01	0	18,21	0,01	0	18,22	0,02	0	18,22	0,02	0	18,22	0,02	0	18,22	0,02	0	18,22	0,02	0	18,23	0,03	0	18,21	0,01	0	18,22	0,01	0	18,081735	-0,12	0
21019A40-	SINT-ALEIDIS	Sint-Pieters-Woluwe	30,71	2849	9276	15,54	15,54	0,00	0	15,55	0,01	0	15,55	0,02	0	15,55	0,01	0	15,55	0,01	0	15,55	0,02	0	15,55	0,02	0	15,56	0,02	0	15,55	0,01	0	15,54	0,01	0	15,489024	-0,05	0
21019A41-	MOOI BOS-WIJK	Sint-Pieters-Woluwe	29,21	1079	3695	14,85	14,85	0,00	0	14,86	0,01	0	14,87	0,01	0	14,86	0,01	0	14,86	0,01	0	14,87	0,01	0	14,87	0,01	0	14,88	0,02	0	14,87	0,01	0	14,86	0,01	0	14,807039	-0,04	0
21019A42-	SALOMELAAN	Sint-Pieters-Woluwe	28,23	1262	4470	16,18	16,19	0,01	0	16,19	0,01	0	16,20	0,02	0	16,19	0,01	0	16,20	0,02	0	16,20	0,02	0	16,20	0,02	0	16,21	0,02	0	16,20	0,02	0	16,19	0,01	0	16,123714	-0,06	0
21019A43-	GROENE CORNICHE	Sint-Pieters-Woluwe	39,40	558	1416	15,65	15,66	0,01	0	15,66	0,01	0	15,67	0,02	0	15,66	0,01	0	15,67	0,01	0	15,67	0,02	0	15,67	0,02	0	15,68	0,03	0	15,67	0,02	0	15,66	0,00	0	15,61416	-0,04	0
21019A441	FAZANTENPARK	Sint-Pieters-Woluwe	15,85	341	2152	14,49	14,49	0,00	0	14,50	0,01	0	14,51	0,01	0	14,50	0,01	0	14,51	0,02	0	14,51	0,01	0	14,51	0,01	0	14,51	0,02	0	14,51	0,01	0	14,50	0,01	0	14,434109	-0,06	0
21019A45-	SCHROEFLAAN	Sint-Pieters-Woluwe	21,24	977	4600	16,90	16,91	0,01	0	16,91	0,01	0	16,92	0,02	0	16,92	0,01	0	16,92	0,02	0	16,92	0,02	0	16,92	0,02	0	16,93	0,02	0	16,93	0,02	0	16,91	0,01	0	16,839659	-0,06	0
21019A492	BOS	Sint-Pieters-Woluwe	62,08	0	0	14,27	14,27	0,01	0	14,28	0,01	0	14,28	0,01	0	14,28	0,01	0	14,28	0,02	0	14,28	0,01	0	14,28	0,01	0	14,29	0,03	0	14,28	0,01	0	14,27	0,01	0	14,215065	-0,05	0
21019A51-	SINT-MICHIELSCOLLEGE	Sint-Pieters-Woluwe	19,22	1717	8932	19,06	19,07	0,01	0	19,08	0,02	0	19,08	0,03	0	19,09	0,03	0	19,10	0,04	0	19,08	0,03	0	19,08	0,03	0	19,11	0,05	0	19,08	0,02	0	19,09	0,03	0	18,877543	-0,18	0
21019A52-	HERTOGSTRAAT	Sint-Pieters-Woluwe	12,52	1373	10971	19,82	19,84	0,03	0	19,85	0,03	0	19,85	0,04	0	19,87	0,05	0	19,88	0,06	0	19,85	0,04	0	19,85	0,04	0	19,89	0,07	0	19,85	0,03	0	19,86	0,04	0	19,553028	-0,26	1
23094A0MJ1	ZAVENTEM IND. TERREIN-KEIBERG	Sint-Stevens-Woluwe	41,69	1	2	19,27	19,29	0,02	0	19,32	0,05	0	19,36	0,09	0	19,29	0,02	0	19,26	-0,01	0	19,36	0,09	0	19,36	0,09	0	19,36	0,08	0	19,27	-0,01	0	19,27	0,00	0	19,2547	-0,02	0
23094A0MJ2	ZAVENTEM IND. TERREIN-KEIBERG	Sint-Stevens-Woluwe	47,26	0	0	20,80	20,74	-0,05	0	20,93	0,13	0	21,07	0,27	-1	20,78	-0,02	0	20,73	-0,07	0	21,07	0,27	-1	21,07	0,27	-1	20,99	0,19	0	20,63	-0,17	0	20,78	-0,02	0	20,881021	0,09	0
23094D000	SINT-STEVENS-WOLUWE-CENTRUM	Sint-Stevens-Woluwe	28,51	1383	4851	19,20	19,19	-0,01	0	19,20	0,00	0	19,21	0,01	0	19,21	0,01	0	19,21	0,01	0	19,21	0,01	0	19,21	0,01	0	19,22	0,02	0	19,13	-0,07	0	19,19	-0,01	0	19,076614	-0,12	0
23094D011	ST-STEVENS-WO-CENTRUM -AUTOV	Sint-Stevens-Woluwe	8,60	343	3987	19,66	19,66	0,01	0	19,68	0,02	0	19,68	0,02	0	19,68	0,02	0	19,73	0,07	0	19,68	0,02	0	19,68	0,02	0	19,68	0,03	0	19,50	-0,16	0	19,67	0,01	0	19,492902	-0,17	0
23094D022	HOCKEY	Sint-Stevens-Woluwe	22,41	834	3721	19,55	19,55	0,00	0	19,56	0,01	0	19,56	0,01	0	19,57	0,02	0	19,58	0,03	0	19,56	0,01	0	19,56	0,01	0	19,57	0,03	0	19,45	-0,10	0	19,56	0,01	0	19,390576	-0,16	0
23094D031	ENENBOOM	Sint-Stevens-Woluwe	44,17	482	1091	19,06	19,07	0,00	0	19,08	0,02	0	19,08	0,02	0	19,07	0,01	0	19,08	0,01	0	19,08	0,02	0	19,08	0,02	0	19,09	0,03	0	19,03	-0,03	0	19,07	0,01	0	18,979109	-0,08	0
23094D04-	WOLUWEBOS	Sint-Stevens-Woluwe	6,06	256	4228	18,98	18,99	0,01	0	19,01	0,02	0	19,01	0,03	0	19,00	0,02	0	19,00	0,02	0	19,01	0,03	0	19,01	0,03	0	19,02	0,04	0	18,94	-0,04	0	19,00	0,01	0	18,914159	-0,07	0
23094D050	RIJMELGEM	Sint-Stevens-Woluwe	27,26	1560	5722	19,04	19,02	-0,02	0	19,01	-0,03	0	19,04	0,00	0	19,05	0,01	0	19,02	-0,02	0	19,04	0,00	0	19,04	0,00	0	19,04	0,00	0	18,98	-0,06	0	18,99	-0,05	0	18,93922	-0,10	0
23094D072	SMOLDERS - TREKKERS	Sint-Stevens-Woluwe	14,46	287	1985	19,38	19,38	0,00	0	19,40	0,02	0	19,41	0,03	0	19,42	0,04	0	19,39	0,01	0	19,41	0,03	0	19,41	0,03	0	19,42	0,04	0	19,30	-0,08	0	19,38	-0,01	0	19,272669	-0,11	0
23094D091	HEBRON	Sint-Stevens-Woluwe	22,95	41	179	18,46	18,47	0,01	0	18,48	0,02	0	18,49	0,03	0	18,48	0,02	0	18,48	0,02	0	18,49	0,03	0	18,49	0,03	0	18,50	0,03	0	18,46	0,00	0	18,47	0,01	0	18,407676	-0,05	0
23094D0MJ1	LOZENBERG	Sint-Stevens-Woluwe	31,39	90	287	19,55	19,61	0,06	0	19,70	0,15	0	19,71	0,16	0	19,60	0,05	0	19,66	0,11	0	19,71	0,16	0	19,71	0,16	0	19,71	0,17	0	19,46	-0,09	0	19,66	0,12	0	19,54063	-0,01	0
23094D0MJ2	LOZENBERG	Sint-Stevens-Woluwe	33,02	0	0	20,36	20,48	0,12	0	20,54	0,18	0	20,57	0,21	-1	20,41	0,05	0	20,48	0,12	0	20,57	0,21	-1	20,57	0,21	-1	20,55	0,19	0	20,16	-0,20	0	20,48	0,12	0	20,361152	0,00	0
23094D112	ST-STEVENS-WOLUWE LEUVENSEST	Sint-Stevens-Woluwe	6,18	72	1166	19,44	19,42	-0,02	0	19,43	-0,01	0	19,43	-0,01	0	19,46	0,02	0	19,47	0,03	0	19,43	-0,01	0	19,43	-0,01	0	19,44	0,00	0	19,38	-0,06	0	19,42	-0,02	0	19,260819	-0,18	0
23094D123	HARENHEIDE - HORTENSIA	Sint-Stevens-Woluwe	21,48	776	3613	19,18	19,19	0,01	0	19,20	0,02	0	19,20	0,02	0	19,20	0,02	0	19,20	0,03	0	19,20	0,02	0	19,20	0,02	0	19,21	0,03	0	19,16	-0,02	0	19,19	0,01	0	19,087031	-0,09	0
23094D1841	BORREVELD	Sint-Stevens-Woluwe	4,25	174	4099	19,08	19,14	0,06	0	19,15	0,07	0	19,16	0,08	0	19,15	0,07	0	19,14	0,06	0	19,16	0,08	0	19,16	0,08	0	19,16	0,08	0	19,05	-0,03	0	19,14	0,06	0	19,033737	-0,05	0
23094D1842	BORREVELD	Sint-Stevens-Woluwe	54,97	0	0	19,62	19,70	0,09	0	19,71	0,10	0	19,72	0,11	0	19,70	0,09	0	19,72	0,10	0	19,72	0,11	0	19,72	0,11	0	19,73	0,11	0	19,52	-0,10	0	19,71	0,09	0	19,554942	-0,06	0

CODSEC	SECNAAM	deelgebied	opp (ha)	bev_2016	bvdh	Ref	G1A1	d G1A1	score	G1A2	d G1A2	score	G2A1	d G2A1	score	G3A1	d G3A1	score	G3A2	d G3A2	score	G2A1_sl	d sl	score	G2A1_ov	d ov	score	G2A1_rm	d rm	score	G1A1_dg	d dg	score	G1A2_sn	d sn	score	G2A1_ams	d ams	score
23094D1MJ	ST-STEVENS-WO KERKHOF-VLIEGV	Sint-Stevens-Woluwe	189,57	486	256	19,07	19,08	0,02	0	19,09	0,02	0	19,09	0,03	0	19,08	0,02	0	19,07	0,00	0	19,09	0,03	0	19,09	0,03	0	19,10	0,04	0	19,07	0,00	0	19,08	0,01	0	19,006489	-0,06	0
23094D213	ACACIA	Sint-Stevens-Woluwe	10,11	424	4195	18,98	19,06	0,09	0	19,07	0,10	0	19,08	0,10	0	19,06	0,08	0	19,06	0,08	0	19,08	0,10	0	19,08	0,10	0	19,08	0,11	0	18,96	-0,02	0	19,06	0,09	0	18,957276	-0,02	0
23094D222	HOF TER EIKEN	Sint-Stevens-Woluwe	18,97	1500	7907	18,80	18,81	0,00	0	18,82	0,01	0	18,83	0,03	0	18,82	0,02	0	18,82	0,02	0	18,83	0,03	0	18,83	0,03	0	18,83	0,02	0	18,73	-0,07	0	18,81	0,00	0	18,714972	-0,09	0
23016B00-	SINT ULRIKS-KAPELLE-KERN	Sint-Ulriks-Kapelle	18,69	490	2622	16,35	16,37	0,01	0	16,40	0,04	0	16,40	0,05	0	16,39	0,04	0	16,38	0,03	0	16,40	0,05	0	16,40	0,05	0	16,42	0,07	0	16,38	0,03	0	16,39	0,03	0	16,344485	-0,01	0
23016B0811	AUTOSTRADE-ZUID-VERSPR. BEW.	Sint-Ulriks-Kapelle	248,06	1069	431	16,29	16,29	0,01	0	16,32	0,03	0	16,32	0,04	0	16,30	0,02	0	16,30	0,01	0	16,32	0,04	0	16,32	0,04	0	16,34	0,05	0	16,30	0,02	0	16,31	0,02	0	16,2848	0,00	0
23016B0812	AUTOSTRADE-ZUID-VERSPR. BEW.	Sint-Ulriks-Kapelle	51,98	0	0	17,60	17,57	-0,02	0	17,66	0,06	0	17,69	0,10	0	17,59	-0,01	0	17,59	0,00	0	17,69	0,10	0	17,69	0,10	0	17,71	0,12	0	17,61	0,01	0	17,64	0,04	0	17,618586	0,02	0
23016B091	AUTOSTRADE-NOORD-NIEUWE MO	Sint-Ulriks-Kapelle	119,48	127	106	16,68	16,66	-0,01	0	16,70	0,03	0	16,72	0,04	0	16,67	0,00	0	16,67	0,00	0	16,72	0,04	0	16,72	0,04	0	16,73	0,06	0	16,68	0,00	0	16,69	0,02	0	16,680799	0,00	0
23016B092	AUTOSTRADE-NOORD-NIEUWE MO	Sint-Ulriks-Kapelle	42,53	0	0	18,13	18,07	-0,06	0	18,19	0,06	0	18,24	0,12	0	18,09	-0,04	0	18,10	-0,03	0	18,24	0,12	0	18,24	0,12	0	18,26	0,13	0	18,11	-0,01	0	18,16	0,03	0	18,162077	0,03	0
23016B112	SINT-WIVINA	Sint-Ulriks-Kapelle	8,25	153	1855	16,36	16,37	0,01	0	16,39	0,03	0	16,39	0,03	0	16,38	0,02	0	16,38	0,02	0	16,39	0,03	0	16,39	0,03	0	16,40	0,04	0	16,38	0,02	0	16,38	0,02	0	16,358269	0,00	0
23016F032	DRIEHOFVELDEN	Sint-Ulriks-Kapelle	22,30	440	1973	16,14	16,15	0,01	0	16,16	0,02	0	16,16	0,02	0	16,15	0,01	0	16,15	0,01	0	16,16	0,02	0	16,16	0,02	0	16,17	0,03	0	16,16	0,01	0	16,16	0,01	0	16,132879	-0,01	0
23016F091	OOSTHOEK	Sint-Ulriks-Kapelle	74,00	109	147	16,00	16,00	0,00	0	16,01	0,02	0	16,02	0,02	0	16,00	0,01	0	16,00	0,01	0	16,02	0,02	0	16,02	0,02	0	16,02	0,02	0	16,00	0,01	0	16,01	0,01	0	15,989485	-0,01	0
23081A001	STEENOKKERZEEL-CENTRUM	Steenokkerzeel	49,16	607	1235	17,60	17,60	0,00	0	17,61	0,01	0	17,59	-0,02	0	17,60	-0,01	0	17,62	0,01	0	17,59	-0,02	0	17,59	-0,02	0	17,62	0,01	0	17,62	0,02	0	17,61	0,01	0	17,53894	-0,06	0
23081A01-	WAMBEEK	Steenokkerzeel	63,19	1193	1888	17,41	17,41	0,00	0	17,43	0,01	0	17,41	0,00	0	17,41	0,00	0	17,43	0,01	0	17,41	0,00	0	17,41	0,00	0	17,43	0,02	0	17,44	0,03	0	17,42	0,01	0	17,352723	-0,06	0
23081A022	VAN HAM	Steenokkerzeel	22,88	460	2011	17,30	17,30	0,00	0	17,31	0,01	0	17,31	0,00	0	17,30	0,00	0	17,31	0,01	0	17,31	0,00	0	17,31	0,00	0	17,32	0,02	0	17,31	0,01	0	17,31	0,00	0	17,26712	-0,04	0
23081A032	DIJKVELD	Steenokkerzeel	24,33	908	3732	17,27	17,27	0,00	0	17,28	0,01	0	17,27	0,00	0	17,27	0,00	0	17,28	0,01	0	17,27	0,00	0	17,27	0,00	0	17,29	0,01	0	17,28	0,00	0	17,28	0,00	0	17,23496	-0,04	0
23081A091	STEENOKKERZEEL - VERSPR. BEW.	Steenokkerzeel	103,72	79	76	16,92	16,92	0,00	0	16,93	0,01	0	16,93	0,01	0	16,93	0,00	0	16,93	0,01	0	16,93	0,01	0	16,93	0,01	0	16,94	0,02	0	16,92	0,00	0	16,93	0,00	0	16,89606	-0,03	0
23081A10-	HUMELGEM-KERN	Steenokkerzeel	43,40	895	2062	17,46	17,46	0,00	0	17,47	0,01	0	17,44	-0,02	0	17,46	0,00	0	17,48	0,01	0	17,44	-0,02	0	17,44	-0,02	0	17,47	0,01	0	17,47	0,01	0	17,47	0,01	0	17,395254	-0,07	0
23081A191	HUMELGEM-VERSPREIDE BEWONIN	Steenokkerzeel	78,30	93	119	16,96	16,97	0,00	0	16,97	0,01	0	16,97	0,00	0	16,97	0,00	0	16,97	0,01	0	16,97	0,00	0	16,97	0,00	0	16,98	0,01	0	16,96	0,00	0	16,97	0,00	0	16,934851	-0,03	0
23081A222	LATTOVELD	Steenokkerzeel	141,19	48	34	17,17	17,17	0,00	0	17,18	0,01	0	17,17	0,00	0	17,17	0,00	0	17,18	0,01	0	17,17	0,00	0	17,17	0,00	0	17,18	0,01	0	17,17	0,00	0	17,17	0,00	0	17,129143	-0,04	0
23081A2MJ	STEENOKKERZEEL VLIEGVELD	Steenokkerzeel	272,32	0	0	17,65	17,65	0,00	0	17,66	0,01	0	17,66	0,01	0	17,65	0,00	0	17,66	0,01	0	17,66	0,01	0	17,66	0,01	0	17,67	0,02	0	17,65	0,00	0	17,65	0,00	0	17,617923	-0,03	0
23081A311	ZONNEBOS - DUISTBOS	Steenokkerzeel	80,97	1434	1771	16,71	16,72	0,00	0	16,72	0,01	0	16,72	0,01	0	16,72	0,00	0	16,72	0,01	0	16,72	0,01	0	16,72	0,01	0	16,74	0,02	0	16,72	0,01	0	16,72	0,01	0	16,685849	-0,03	0
23081A3AJ	GROENVELD - HERTBLOK	Steenokkerzeel	52,87	851	1610	17,36	17,36	0,00	0	17,37	0,01	0	17,37	0,01	0	17,35	0,00	0	17,37	0,01	0	17,37	0,01	0	17,37	0,01	0	17,38	0,03	0	17,38	0,03	0	17,36	0,01	0	17,310301	-0,05	0
23094C001	STERREBEEK-CENTRUM	Sterrebeek	53,97	1624	3009	17,29	17,30	0,01	0	17,30	0,01	0	17,31	0,02	0	17,31	0,02	0	17,31	0,02	0	17,31	0,02	0	17,31	0,02	0	17,32	0,03	0	17,31	0,02	0	17,29	0,00	0	17,246213	-0,04	0
23094C010	MOORSELVELD	Sterrebeek	33,07	679	2053	16,93	16,94	0,01	0	16,94	0,01	0	16,95	0,02	0	16,94	0,01	0	16,93	0,00	0	16,95	0,02	0	16,95	0,02	0	16,96	0,03	0	16,91	-0,02	0	16,93	0,00	0	16,904643	-0,03	0
23094C031	MUSSENHOEK	Sterrebeek	41,94	305	727	17,16	17,16	0,00	0	17,17	0,01	0	17,17	0,02	0	17,16	0,00	0	17,16	0,00	0	17,17	0,02	0	17,17	0,02	0	17,18	0,02	0	17,19	0,03	0	17,16	0,00	0	17,121501	-0,04	0
23094C0411	BOESBERG - LINDENBERG	Sterrebeek	62,47	1853	2966	17,80	17,82	0,02	0	17,82	0,03	0	17,83	0,04	0	17,83	0,03	0	17,82	0,03	0	17,83	0,04	0	17,83	0,04	0	17,85	0,05	0	17,80	0,01	0	17,81	0,01	0	17,762393	-0,03	0
23094C0412	BOESBERG - LINDENBERG	Sterrebeek	34,51	0	0	18,82	18,86	0,04	0	18,87	0,05	0	18,90	0,08	0	18,84	0,02	0	18,82	0,00	0	18,90	0,08	0	18,90	0,08	0	18,93	0,11	0	18,60	-0,21	1	18,84	0,02	0	18,783993	-0,03	0
23094C052	STERREBEEK STEENBERG	Sterrebeek	39,26	905	2305	16,90	16,90	0,00	0	16,91	0,01	0	16,92	0,01	0	16,91	0,00	0	16,90	0,00	0	16,92	0,01	0	16,92	0,01	0	16,92	0,02	0	16,92	0,02	0	16,90	0,00	0	16,871529	-0,03	0
23094C081	TERWENBERG	Sterrebeek	199,42	112	56	16,58	16,58	0,00	0	16,58	0,01	0	16,59	0,01	0	16,58	0,00	0	16,58	0,00	0	16,59	0,01	0	16,59	0,01	0	16,59	0,02	0	16,58	0,00	0	16,58	0,00	0	16,562194	-0,02	0
23094C091	VOSKAPEL - BOSDELLE	Sterrebeek	15,07	262	1739	17,84	17,86	0,01	0	17,87	0,03	0	17,88	0,04	0	17,87	0,03	0	17,85	0,01	0	17,88	0,04	0	17,88	0,04	0	17,90	0,06	0	17,78	-0,06	0	17,85	0,01	0	17,797119	-0,04	0
23094C092	VOSKAPEL - BOSDELLE	Sterrebeek	79,88	0	0	18,06	18,08	0,02	0	18,10	0,04	0	18,11	0,06	0	18,08	0,02	0	18,06	0,01	0	18,11	0,06	0	18,11	0,06	0	18,14	0,08	0	17,97	-0,09	0	18,07	0,01	0	18,021366	-0,04	0
23094C112	ZEEN	Sterrebeek	9,10	178	1955	17,45	17,47	0,01	0	17,47	0,02	0	17,48	0,03	0	17,47	0,01	0	17,47	0,02	0	17,48	0,03	0	17,48	0,03	0	17,49	0,04	0	17,49	0,03	0	17,46	0,01	0	17,424409	-0,03	0
23094C122	DEN VIER HUISKENS	Sterrebeek	105,95	1645	1553	17,51	17,53	0,01	0	17,53	0,02	0	17,54	0,03	0	17,53	0,01	0	17,53	0,02	0	17,54	0,03	0	17,54	0,03	0	17,55	0,04	0	17,54	0,03	0	17,52	0,01	0	17,484051	-0,03	0
23094C1321	WAND KERKVELD	Sterrebeek	18,66	142	761	18,04	18,06	0,02	0	18,07	0,03	0	18,08	0,04	0	18,06	0,02	0	18,07	0,03	0	18,08	0,04	0	18,08	0,04	0	18,10	0,06	0	18,07	0,03	0	18,06	0,02	0	18,002074	-0,04	0
23094C1322	WAND KERKVELD	Sterrebeek	53,73	0	0	18,32	18,34	0,02	0	18,36	0,03	0	18,37	0,05	0	18,36	0,03	0	18,34	0,02	0	18,37	0,05	0	18,37	0,05	0	18,39	0,07	0	18,30	-0,03	0	18,34	0,01	0	18,29101	-0,03	0
23094C18-	STERREBEEK RENBAAN	Sterrebeek	54,83	0	0	16,46	16,46	0,00	0	16,47	0,01	0	16,47	0,01	0	16,46	0,00	0	16,46	0,00	0	16,47	0,01	0	16,47	0,01	0	16,47	0,01	0	16,46	0,00	0	16,46	0,00	0	16,445633	-0,01	0
23094C19-	ROT	Sterrebeek	90,38	59	65	16,25	16,25	0,00	0	16,25	0,01	0	16,25	0,01	0	16,25	0,00	0	16,25	0,00	0	16,25	0,01	0	16,25	0,01	0	16,26	0,01	0	16,25	0,00	0	16,25	0,00	0	16,232482	-0,01	0
23094C291	STERREBEEK - KERKVELD	Sterrebeek	9,25	277	2994	19,15	19,15	0,01	0	19,18	0,03	0	19,19	0,04	0	19,19	0,04	0	19,15	0,00	0	19,19	0,04	0	19,19	0,04	0	19,23	0,08	0	19,10	-0,05	0	19,15	0,00	0	19,069749	-0,08	0
23094C292	STERREBEEK - KERKVELD	Sterrebeek	26,76	0	0	19,97	19,87	-0,10	0	19,91	-0,06	0	19,94	-0,04	0	19,87	-0,10	0	19,85	-0,12	0	19,94	-0,04	0	19,94	-0,04	0	19,97	-0,01	0	19,68	-0,30	1	19,86	-0,11	0	19,781484	-0,19	0
23025A5161	HELLEBEEK	Strombeek-Bever	38,15	787	2063	18,84	18,87	0,03	0	18,95	0,11	0	18,96	0,12	0	18,83	-0,01	0	18,84	0,00	0	18,96	0,12	0	18,96	0,12	0	18,92	0,08	0	18,88	0,04	0	18,85	0,01	0	18,866662	0,03	0
23025A5162	HELLEBEEK	Strombeek-Bever	14,73	0	0	20,33	20,36	0,03	0	20,53	0,20	-1	20,54	0,21	-1	20,22	-0,11	0	20,21	-0,12	0	20,54	0,21	-1	20,54	0,21	-1	20,35	0,02	0	20,36	0,03	0	20,25	-0,08	0	20,360391	0,03	0
23025B00-	STROMBEEK-BEVER-CENTRUM	Strombeek-Bever	21,59	1860	8615	18,60	18,62	0,02	0	18,68	0,07	0	18,69	0,09	0	18,60	0,00	0	18,63	0,03	0	18,70	0,09	0	18,70	0,09	0	18,68	0,07	0	18,63	0,03	0	18,64	0,04	0	18,602174	0,00	0
23025B011	STROMBEEK-BEVER-CENTRUM-NOC	Strombeek-Bever	32,26	1647	5105	18,62	18,64	0,02	0	18,69	0,07	0	18,71	0,09	0	18,59	-0,03	0	18,64	0,02	0	18,71	0,09	0	18,71	0,09	0	18,69	0,07	0	18,65	0,03	0	18,64	0,02	0	18,626252	0,01	0
23025B021	ACACIA	Strombeek-Bever	15,07	857	5686	18,78	18,79	0,00	0	18,81	0,03	0	18,82	0,04	0	18,80	0,02	0	18,78	0,00	0	18,82	0,04	0	18,82	0,04	0	18,83	0,04	0	18,79	0,01	0	18,80	0,01	0	18,713304	-0,07	0
23025B031	BORREKENSVELD	Strombeek-Bever	18,42	1789	9714	18,68	18,68	-0,01	0	18,72	0,03	0	18,73	0,04	0	18,67	-0,02	0	18,67	-0,02	0	18,73	0,04	0	18,73	0,04	0	18,71	0,03	0	18,69	0,00	0	18,68	0,00	0	18,628651	-0,06	0
23025B0421	RING	Strombeek-Bever	20,76	1146	5520	18,79	18,73	-0,06	0	18,79	0,00	0	18,79	0,00	0	18,71	-0,08	0	18,70	-0,09	0	18,79	0,00	0	18,79	0,00	0	18,75	-0,03	0	18,73	-0,05	0	18,72	-0,07	0	18,695319	-0,09	0
23025B0422	RING	Strombeek-Bever	25,61	0	0	20,21	20,12	-0,09	0	20,25	0,04	0	20,21	0,00	0	20,01	-0,20	0	20,02	-0,20	0	20,21	0,00	0	20,22	0,00	0	20,09	-0,12	0	20,13	-0,08	0	20,08	-0,14	0	20,041845	-0,17	0
23025B052	BAALHOEK	Strombeek-Bever	8,38	615	7339	18,75	18,76	0,01	0	18,79	0,04	0	18,81	0,06	0	18,78	0,02	0	18,76	0,01	0	18,81	0,06	0	18,81	0,06	0	18,82	0,07	0	18,77	0,02	0	18,77	0,02	0	18,701826	-0,05	0
23025B0911	PARKING	Strombeek-Bever	3,88	41	1058	18,68	18,74	0,05	0	18,82	0,13	0	18,81	0,12	0	18,69	0,00	0	18,74	0,06	0	18,81	0,13	0	18,81	0,13	0	18,77	0,08	0	18,75	0,07	0	18,80	0,11	0	18,695415	0,01	0
23025B0912	PARKING	Strombeek-Bever	58,66	0	0	20,12	20,17	0,05	0	20,42	0,30	-1	20,33	0,21	-1	19,87	-0,25	1	19,89	-0,23	1	20,33	0,21	-1	20,36	0,24	-1	20,23	0,11	0	20,19	0,07	0	20,20	0,08	0	20,157822	0,04	0
23025B112	BLOEMENDAAL	Strombeek-Bever	39,69	3217	8105	18,67	18,68	0,01	0	18,71	0,04	0	18,73	0,06	0	18,68	0,01	0	18,69	0,02	0	18,73	0,06	0	18,73	0,06	0	18,73	0,06	0	18,69	0,02	0	18,69	0,02	0	18,631763	-0,04	0
23025B1331	MOLENVELD	Strombeek-Bever	15,97	1306	8180	18,78	18,77	-0,01	0	18,79	0,01	0	18,81	0,03	0	18,77	-0,01	0	18,76	-0,03	0	18,81	0,03	0	18,81	0,03	0	18,82	0,03	0	18,78	0,00	0	18,78	0,00	0	18,70033	-0,08	0
23025B1332	MOLENVELD	Strombeek-Bever	11,90	0	0	19,26	19,18	-0,09	0	19,19	-0,07	0	19,18	-0,08	0	19,18	-0,08	0	19,15	-0,12	0	19,18	-0,08	0	19,18	-0,08	0	19,19	-0,08	0	19,22	-0,05	0	19,18	-0,08	0	19,031732	-0,23	1
23025B191	BEVER	Strombeek-Bever	88,43	82	93	18,07	18,05	-0,02	0	18,12	0,04	0	18,11	0,04	0	18,02	-0,05	0	18,03	-0,04	0	18,11	0,04	0	18,12	0,04	0	18,10	0,02	0	18,06	-0,01	0	18,07	-0,01	0	18,045109	-0,03	0
23025B192	BEVER	Strombeek-Bever	61,22	0	0	19,23	19,09	-0,14	0	19,26	0,03	0	19,32	0,09	0	19,05	-0,19	0	19,05	-0,19	0	19,32	0,09	0	19,34	0,10	0	19,26	0,03	0	19,10	-0,13	0	19,13	-0,10	0	19,198323	-0,04	0
23025B2121	BEVERLINDE	Strombeek-Bever	33,35	606	1817	18,77	18,75	-0,02	0	18,80	0,03	0	18,79	0,02	0	18,71	-0,05	0	18,72	-0,05	0	18,79	0,02	0	18,79	0,02	0	18,79	0,02	0	18,76	-0,01	0	18,76	-0,01	0	18,684501	-0,08	0
23025B2122	BEVERLINDE	Strombeek-Bever	10,25	0	0	19,41	19,30	-0,11	0	19,31	-0,10	0	19,31	-0,09	0	19,25	-0,15	0	19,26	-0,15	0	19,31	-0,09	0	19,32	-0,09	0	19,30	-0,11	0	19,31	-0,09	0	19,28	-0,13	0	19,15348	-0,25	1
23025A30-	VERBRANDE BRUG - KERN	Verbrande Brug	26,60	532	2000	17,94	17,94	0,00	0	17,95	0,01	0	17,95	0,01	0	17,95	0,01	0	17,94	0,00	0	17,95	0,01	0	17,95	0,01	0	17,97	0,03	0	17,94	0,00	0	17,95	0,01	0	17,90824	-0,03	0
23025A311	VERBRANDE BRUG - INDUSTRIE	Verbrande Brug	26,98	237	879	17,64	17,64	0,00	0	17,65	0,01	0	17,66	0,01	0	17,65	0,01	0	17,64	0,00	0	17,66	0,01	0	17,66	0,01	0	17,67	0,02	0	17,64	0,00	0	17,65	0,00	0	17,621476	-0,02	0
23025A332	KERSELAAR	Verbrande Brug	26,14	146	558	17,59	17,59	0,00	0	17,60	0,01	0	17,60	0,01	0	17,59	0,00	0	17,59	0,00	0	17,60	0,01	0	17,60	0,01	0	17,61	0,02	0	17,59	0,00	0	17,59	0,00	0	17,57152	-0,02	0
23025A372	DARSE	Verbrande Brug	70,87	14	20	17,93	17,93	0,00	0	17,94	0,01	0	17,95	0,02	0	17,94	0,01	0	17,93	0,00	0	17,95	0,02	0	17,95	0,02	0	17,95	0,03	0	17,93	0,01	0	17,93	0,00	0	17,904363	-0,02	0
23025A380	HEIDEVELD	Verbrande Brug	240,97	607	252	17,67	17,67	0,00	0	17,69	0,01	0	17,69	0,01	0	17,68	0,00	0	17,67	0,00	0	17,69	0,01	0	17,69	0,01	0	17,69	0,02	0	17,68	0,00	0	17,68	0,01	0	17,654736	-0,02	0
23025A473	SCHIPLAKEN	Verbrande Brug	94,21	14	15	18,05	18,06	0,00	0	18,07	0,02	0	18,07	0,02	0	18,06	0,01	0	18,06	0,00	0	18,07	0,02	0	18,07	0,02	0	18,08	0,02	0	18,06	0,01	0	18,06	0,01	0	18,02867	-0,02	0
23088A00-	VILVOORDE GROTE MARKT(CENTRU	Vilvoorde	23,86	1783	7472	18,62	18,62	0,00	0	18,64	0,02	0	18,65	0,03	0	18,64	0,02	0	18,63	0,00	0	18,65	0,03	0	18,65	0,03	0	18,66	0,04	0	18,62	0,00	0	18,63	0,00	0	18,580849	-0,04	0
23088A01-	VILVOORDE LEUVENSESTR.(CENTR.)	Vilvoorde	24,51	2566	10471	18,77	18,76	-0,01	0	18,78	0,02	0	18,80	0,03	0	18,79	0,02	0	18,77	0,00	0	18,80	0,03	0	18,80	0,03	0	18,81	0,05	0	18,77	0,00	0	18,77	0,01	0	18,712083	-0,06	0
23088A02-	HANSSENSPARK (CENTRUM)	Vilvoorde	23,79	1730	7273	18,87	18,86	0,00	0	18,88	0,02	0	18,89	0,02	0	18,90	0,03	0	18,88	0,01	0	18,89	0,02	0	18,89	0,02	0	18,91	0,04	0	18,87	0,00	0	18,87	0,01	0	18,798434	-0,07	0
23088A03-	BROEK (CENTRUM)	Vilvoorde	50,43	1217	2413	18,97	18,98	0,01	0	19,01	0,04	0	19,01	0,04	0	19,00	0,03	0	18,99	0,02	0	19,01	0,04	0	19,01	0,04	0	19,02	0,05	0	18,99	0,02	0	18,98	0,01	0	18,920172	-0,05	0
23088A041	SLACHTHUISPLEIN (CENTRUM)	Vilvoorde	25,97	1858	7155	18,37	18,37	0,00	0	18,39	0,02	0	18,40	0,03	0	18,38	0,01	0	18,37	0,00	0	18,40	0,03	0	18,40	0,03	0	18,40	0,03	0	18,38	0,01	0	18,37	0,00	0	18,340813	-0,03	0
23088A08-	VILVOORDE KERKHOF (CENTRUM)	Vilvoorde	35,85	342	954	17,95	17,95	0,00	0	17,96	0,01	0	17,97	0,02	0	17,96	0,01	0	17,95	0,00	0	17,97	0,02	0	17,97	0,02	0	17,97	0,03	0	17,95	0,01	0	17,95	0,00	0	17,923197	-0,02	0
23088A0MP	VILVOORDE DARSE	Vilvoorde	133,48	0	0	17,80	17,80	0,00	0	17,81	0,01	0	17,81	0,02	0	17,81	0,01	0	17,80	0,00	0	17,81	0,02	0	17,81	0,02	0	17,82	0,02	0	17,80	0,01	0	17,80	0,00	0	17,776087	-0,02	0
23088A101	PERKSE STRAAT (FAUBOURG)	Vilvoorde	28,01	1471	5251	18,54	18,54	0,00	0	18,55	0,02	0	18,57	0,03	0	18,55	0,02	0	18,55	0,01	0	18,57	0,03	0	18,57	0,03	0	18,58	0,04	0	18,54	0,01	0	18,54	0,00	0	18,489205	-0,05	0
23088A13-	SINT-ANTONIUS (FAUBOURG)	Vilvoorde	8,25	631	7646	18,29	18,29	0,00	0	18,31	0,02	0	18,31	0,03	0	18,30	0,01	0	18,30	0,01	0	18,31	0,03	0	18,31	0,03	0	18,32	0,03	0	18,30	0,01	0	18,29	0,01	0	18,252665	-0,04	0
23088A14-	BLOEMENWIJK (FAUBOURG)	Vilvoorde	25,58	1107	4327	18,30	18,30	0,00	0	18,31	0,02	0	18,32	0,03	0	18,31	0,02	0	18,30	0,01	0	18,32	0,03	0	18,32	0,03	0	18,33	0,04	0	18,30	0,01	0	18,30	0,00	0	18,258311	-0,04	0
23088A152	RIJKSTUINBOUWSCHOOL (FAUBOUF	Vilvoorde	30,51	396	1298	18,21	18,22	0,00	0	18,23	0,02	0	18,24	0,02	0	18,23	0,01	0	18,22	0,01	0	18,24	0,02	0	18,24	0,02	0	18,24	0,03	0	18,22	0,01	0	18,22	0,01	0	18,178232	-0,03	0
23088A17-	MIMA (FAUBOURG)	Vilvoorde	90,66	489	539	18,66	18,67	0,01	0	18,68	0,02	0	18,69	0,03	0	18,69	0,02	0	18,68	0,02	0	18,69	0,03	0	18,69	0,03	0	18,70	0,04	0	18,67	0,01	0	18,67	0,00	0	18,618975	-0,04	0
23088A670	TEN HALVE (CENTRUM)	Vilvoorde	62,76	184	293	17,83	17,83	0,00	0	17,84	0,01	0	17,85	0,02	0	17,84	0,01	0	17,84	0,01	0	17,85	0,02	0	17,85	0,02	0	17,86	0,03	0	17,84	0,01	0	17,84	0,01	0	17,801389	-0,03	0
23088A77-	SCHAARBEEKLEI (CENTRUM)	Vilvoorde	54,77	139	254	19,50	19,52	0,02	0	19,56	0,06	0	19,56	0,06	0	19,54	0,04	0	19,53	0,03	0	19,56	0,06	0	19,56	0,06	0	19,56	0,06	0	19,53	0,03	0	19,52	0,02	0	19,425123	-0,08	0
23088A812	DUCHE (CENTRUM)	Vilvoorde	27,01	1293	4786	18,15	18,15	0,00	0	18,16	0,02	0	18,17	0,02	0	18,16	0,01	0	18,15	0,00	0	18,17	0,02	0	18,17	0,02	0	18,17	0,03	0	18,15	0,01	0	18,15	0,00	0	18,121852	-0,02	0
23088A82-	VILVOORDE MECHELSE STWG. - HEI	Vilvoorde	25,88	1884	7280	18,37	18,38	0,00	0	18,39	0,02	0	18,40	0,03	0	18,38	0,01	0	18,38	0,00	0	18,40	0,03	0	18,40	0,03	0	18,41	0,04	0	18,38	0,01	0	18,38	0,01	0	18,338105	-0,04	0
23088A830	FAR WEST (CENTRUM)	Vilvoorde	65,05	4520	6949	18,21	18,21	0,00	0	18,22	0,02	0	18,23	0,02	0	18,22	0,01	0	18,21	0,01	0	18,23	0,02	0	18,23	0,02	0	18,24	0,03	0	18,21	0,01	0	18,21	0,01	0	18,174253	-0,03	0
23088A84-	FAR WEST - DUCHEHOF (CENTRUM)	Vilvoorde	9,04	607	6712	18,11	18,11	0,00	0	18,12	0,02	0	18,13	0,02	0	18,12	0,01	0	18,11	0,00	0	18,13	0,02	0	18,13	0,02	0	18,14	0,03	0	18,11	0,01	0	18,11	0,00	0	18,081353	-0,03	0
21007A00-	CENTRUM SINT-DENIJS	Vorst-Sint-Gillis	29,43	3225	10958	19,46	19,45	0,00	0	19,47	0,02	0	19,47	0,02	0	19,47	0,02	0	19,48	0,02	0	19,47	0,02	0	19,47	0,02	0	19,48	0,03	0	19,47	0,02	0	19,47	0,01	0	19,331565	-0,12	0
21007A01-	PASTOOR ARSWIJK	Vorst-Sint-Gillis	14,39	1311	9108	19,44	19,44	0,00	0	19,46	0,02	0	19,45	0,02	0	19,45	0,01	0	19,45	0,02	0	19,45	0,02	0	19,45	0,02	0	19,47	0,03	0	19,45	0,02	0	19,45	0,02	0	19,328353	-0,11	0
21007A02-	STUART MERRIL	Vorst-Sint-Gillis	10,56	592	5605	19,02	19,02	0,00	0	19,04	0,01	0	19,03	0,01	0	19,03	0,01	0	19,03	0,01	0	19,03	0,01	0	19,03	0,01	0	19,04	0,02	0	19,03	0,01	0	19,03	0,01	0	18,956364	-0,07	0
21007A03-	VORSTSE HAARD - FAMILIE	Vorst-Sint-Gillis	6,70	1130	16866	19,30	19,30	0,00	0	19,32	0,02	0	19,32	0,01	0	19,32	0,01	0	19,32	0,01	0	19,32	0,01	0	19,32	0,01	0	19,33	0,02	0	19,32	0,01	0	19,32	0,01	0	19,213111	-0,09	0
21007A04-	VORSTSE HAARD - MADELON	Vorst-Sint-Gillis	3,66	657	17936	19,33	19,33	0,00	0	19,34	0,02	0	19,34	0,01	0	19,34	0,01	0	19,34	0,01	0	19,34	0,01	0	19,34	0,01	0	19,35	0,03	0	19,34	0,01	0	19,34	0,01	0	19,229498	-0,10	0
21007A05-	NEERSTALLE	Vorst-Sint-Gillis	13,00	912	7014	19,09	19,09	0,00	0	19,10	0,01	0	19,10	0,01	0	19,10	0,01	0	19,10	0,01	0	19,10	0,01	0	19,10	0,01	0	19,11	0,02	0	19,10	0,01	0	19,10	0,01	0	18,999863	-0,09	0
21007A06-	KATANGA	Vorst-Sint-Gillis	2,83	669	23620	19,89	19,89	-0,01	0	19,91	0,02	0	19,91	0,02	0	19,91	0,02	0	19,92	0,03	0	19,91	0,02	0	19,91	0,02	0	19,93	0,04	0	19,92	0,02	0	19,91	0,01	0	19,740589	-0,15	0
21007A0711	BOLLINCKX	Vorst-Sint-Gillis	96,37	983	1020	19,20	19,20	0,00	0	19,22	0,02	0	19,21	0,01	0	19,21	0,01	0	19,22	0,02	0	19,21	0,01	0	19,21	0,01	0	19,23	0,03	0	19,22	0,02	0	19,21	0,01	0	19,115669	-0,09	0
21007A0712	BOLLINCKX	Vorst-Sint-Gillis	27,88	0	0	19,85	19,86	0,01	0	19,88	0,04	0	19,88	0,03	0	19,87	0,02	0	19,86	0,01	0	19,88	0,03	0	19,88	0,03	0	19,89	0,04	0	19,87	0,02	0	19,87	0,02	0	19,770063	-0,08	0
21007A0821	BEMPT	Vorst-Sint-Gillis	34,82	64	184	19,45	19,46	0,00	0	19,47	0,02	0	19,47	0,02	0	19,47	0,01	0	19,47	0,02	0	19,47	0,02	0	19,47	0,02	0	19,48	0,03	0	19,47	0,01	0	19,47	0,01	0	19,365823	-0,09	0
21007A0822	BEMPT	Vorst-Sint-Gillis	32,44	0	0	20,22	20,23	0,01	0	20,27	0,04	0	20,26	0,04	0	20,25	0,02	0	20,25	0,02	0	20,26	0,04	0	20,26	0,04	0	20,28	0,05	0	20,25	0,03	0	20,25	0,03	0	20,12618	-0,10	0
21007A101	BOERGONDIE	Vorst-Sint-Gillis	16,53	2753	16650	19,18	19,18	0,00	0	19,19	0,01	0	19,19	0,01	0	19,20	0,02	0	19,20	0,02	0	19,19	0,01	0	19,19	0,01	0	19,20	0,02	0	19,20	0,02	0	19,19	0,01	0	19,064606	-0,12	0
21007A111	MESSIDOR I	Vorst-Sint-Gillis	9,85	540	5485	19,00	19,00	0,00	0	19,01	0,01	0	19,01	0,01	0	19,01	0,01	0	19,01	0,01	0	19,01	0,01	0	19,01	0,01	0	19,02	0,02	0	19,01	0,01	0	19,01	0,01	0	18,92528	-0,07	0
21007A12-	HAVESKERKE	Vorst-Sint-Gillis	5,69	253	4444	18,96	18,96	0,00	0	18,97	0,01	0	18,97	0,01	0	18,97	0,01	0	18,97	0,01	0	18,97	0,01	0	18,97	0,01	0	18,98	0,02	0	18,97	0,01	0	18,97	0,01	0	18,894679	-0,06	0
21007A132	DENAYERSTRAAT	Vorst-Sint-Gillis	2,05	154	7516	19,08	19,08	0,00	0	19,09	0,01	0	19,09	0,01	0	19,09	0,01	0	19,09	0,01	0	19,09	0,01	0	19,09	0,01	0	19,10	0,02	0	19,09	0,01	0	19,09	0,01	0	19,004881	-0,07	0
21007A142	MONTE CARLO	Vorst-Sint-Gillis	10,54	1405	13332	19,14	19,14	0,00	0	19,16	0,02	0	19,16	0,02	0	19,16	0,02	0	19,16	0,02	0	19,16	0,02	0	19,16	0,01	0	19,16	0,02	0	19,16	0,02	0	19,15	0,01	0	19,041348	-0,10	0
21007A201	ROOSENDAALSTRAAT	Vorst-Sint-Gillis	22,44	2546	11345	18,91	18,91	0,00	0	18,92	0,01	0	18,92	0,01	0	18,92	0,01	0	18,92	0,01	0	18,92	0,01	0	18,92	0,01	0	18,92	0,02	0	18,92	0,01	0	18,92	0,01	0	18,816036	-0,09	0
21007A21-	MAGNANERIE	Vorst-Sint-Gillis	2,30	522	22745	18,88	18,88	0,00	0	18,89	0,01	0	18,89	0,01	0	18,89	0,01	0	18,89	0,01	0	18,89	0,01	0	18,89	0,01	0	18,89	0,02	0	18,89	0,01	0	18,88	0,01	0	18,806852	-0,07	0
21007A239	NEPTUNUSLAAN I	Vorst-Sint-Gillis	14,01	3057	21825	19,00	19,00	0,00	0	19,01	0,01	0	19,01	0,01	0	19,02	0,01	0	19,02	0,01	0	19,01	0,01	0	19,01	0,01	0	19,02	0,02	0	19,01	0,01	0	19,01	0,01	0	18,905616	-0,10	0
21007A242	GLOBE	Vorst-Sint-Gillis	2,74	585	21386	19,12	19,12	0,00	0	19,13	0,01	0	19,13	0,01	0	19,13	0,02	0	19,13	0,02	0	19,13	0,01	0	19,13	0,01	0	19,14	0,02	0	19,13	0,01	0	19,13	0,01	0	19,019882	-0,10	0
21007A252	MESSIDOR II	Vorst-Sint-Gillis	1,64	274	16668	19,02	19,02	0,00	0	19,03	0,01	0	19,03	0,01	0	19,03	0,01	0	19,03	0,01	0	19,03	0,01	0	19,03	0,01	0	19,04	0,02	0	19,03	0,01	0	19,03	0,01	0	18,923103	-0,10	0
21007A291	VORST NATIONAAL - STADION	Vorst-Sint-Gillis	10,38	1	10	19,01	19,01	0,00	0	19,02	0,01	0	19,02	0,01	0	19,02	0,01	0	19,02	0,01	0	19,02	0,01	0	19,02	0,01	0	19,03	0,02	0	19,02	0,01	0	19,02	0,01	0	18,922097	-0,09	0
21007A373	GERIJSTRAAT	Vorst-Sint-Gillis	25,91	27	104	19,20	19,20	0,00	0	19,21	0,01	0	19,21	0,01	0	19,22	0,02	0	19,22	0,02	0	19,21	0,01	0	19,21	0,01	0	19,22	0,02	0	19,21	0,01	0	19,21	0,01	0	19,103785	-0,09	0
21007A40-	LUTTREBRUG	Vorst-Sint-Gillis	9,42	2051	21779	19,50	19,50	0,00	0	19,52	0,02	0	19,52	0,02	0	19,52	0,03	0	19,53	0,03	0	19,52	0,02	0	19,52	0,02	0	19,53	0,03	0	19,52	0,02	0	19,52	0,02	0	19,373006	-0,13	0
21007A41-	LUTTREBRUG-WEST	Vorst-Sint-Gillis	5,05	538	10643	19,60	19,60	0,00	0	19,62	0,01	0	19,62	0,02	0	19,64	0,03	0	19,63	0,03	0	19,62	0,02	0	19,62	0,02	0	19,63	0,02	0	19,61	0,01	0	19,62	0,01	0	19,468377	-0,13	0
21007A50-	BERANGER	Vorst-Sint-Gillis	14,49	3099	21381	19,35	19,34	0,00	0	19,36	0,02	0	19,36	0,01	0	19,37	0,02	0	19,37	0,02	0	19,36	0,01	0	19,36	0,01	0	19,37	0,03	0	19,37	0,02	0	19,36	0,01	0	19,204605	-0,14	0
21007A51-	KASTANJE	Vorst-Sint-Gillis	7,37	995	13508	19,15	19,16	0,00	0	19,17	0,02	0	19,17	0,01	0	19,17	0,02	0	19,17	0,02	0	19,17	0,01	0	19,17	0,01	0	19,18	0,02	0	19,17	0,02	0	19,17	0,01	0	19,041647	-0,11	0
21007A52-	VAN VOLXEM - KLEIN INDUSTRIE	Vorst-Sint-Gillis	9,66	832	8614	19,38	19,38	0,00	0	19,40	0,02	0	19,39	0,01	0	19,40	0,02	0	19,40	0,03	0	19,39	0,01	0	19,39	0,01	0	19,41	0,03	0	19,40	0,03	0	19,39	0,02	0	19,265901	-0,11	0
21007A53-	WIELEMANS CEUPPENS	Vorst-Sint-Gillis	15,07	2712	17993	19,57	19,56	0,00	0	19,58	0,01	0	19,57	0,01	0	19,58	0,02	0	19,59	0,02	0	19,57	0,01	0	19,57	0,01	0	19,60	0,03	0	19,58	0,01	0	19,58	0,01	0	19,420228	-0,15	0
21007A541	LYCEUM	Vorst-Sint-Gillis	4,29	650	15141	19,51	19,51	0,00	0	19,52	0,01	0	19,52	0,01	0	19,53	0,02	0	19,53	0,02	0	19,52	0,01	0	19,52	0,01	0	19,54	0,02	0	19,53	0,01	0	19,52	0,00	0	19,345313	-0,17	0
21007A552	KONINGIN MARIE - HENRIETTE	Vorst-Sint-Gillis	6,22	241	3876	19,26	19,26	0,00	0	19,27	0,01	0	19,27	0,01	0	19,27	0,02	0	19,27	0,02	0	19,27	0,01	0	19,27	0,01	0	19,28	0,02	0	19,27	0,01	0	19,27	0,01	0	19,134764	-0,12	0

CODSEC	SECNAAM	deelgebied	opp (ha)	bev_2016	bvdh	Ref	G1A1	d G1A1	score	G1A2	d G1A2	score	G2A1	d G2A1	score	G3A1	d G3A1	score	G3A2	d G3A2	score	G2A1_sl	d sl	score	G2A1_ov	d ov	score	G2A1_rm	d rm	score	G1A1_dg	d dg	score	G1A2_sn	d sn	score	G2A1_ams	d ams	score
21007A60-	SINT-ANTONIUS	Vorst-Sint-Gillis	14,82	4594	31001	19,56	19,56	0,00	0	19,58	0,02	0	19,57	0,01	0	19,58	0,02	0	19,58	0,02	0	19,57	0,01	0	19,57	0,01	0	19,59	0,03	0	19,58	0,02	0	19,57	0,01	0	19,421562	-0,14	0
21007A61-	MONTENEGROSTRAAT	Vorst-Sint-Gillis	17,30	5372	31043	19,52	19,52	0,00	0	19,54	0,02	0	19,53	0,01	0	19,54	0,02	0	19,54	0,02	0	19,53	0,01	0	19,53	0,01	0	19,55	0,03	0	19,54	0,01	0	19,53	0,01	0	19,389091	-0,13	0
21007A70-	HOOGTEPUNT HONDERD	Vorst-Sint-Gillis	21,84	3189	14603	19,18	19,19	0,00	0	19,19	0,01	0	19,20	0,01	0	19,20	0,02	0	19,20	0,02	0	19,20	0,01	0	19,20	0,01	0	19,20	0,02	0	19,20	0,01	0	19,19	0,01	0	19,07052	-0,11	0
21007A71-	ALSEMBERGSE STEENWEG	Vorst-Sint-Gillis	3,24	1230	37980	19,76	19,77	0,01	0	19,78	0,02	0	19,78	0,02	0	19,79	0,03	0	19,78	0,02	0	19,78	0,02	0	19,78	0,02	0	19,79	0,03	0	19,79	0,03	0	19,78	0,02	0	19,566622	-0,19	0
21007A72-	MOLIERE	Vorst-Sint-Gillis	27,04	4492	16613	19,16	19,16	0,00	0	19,17	0,01	0	19,17	0,01	0	19,17	0,01	0	19,17	0,01	0	19,17	0,01	0	19,17	0,01	0	19,18	0,02	0	19,17	0,01	0	19,17	0,01	0	19,045059	-0,11	0
21007A73-	BERCKENDAELSTRAAT	Vorst-Sint-Gillis	25,37	2199	8666	19,24	19,24	0,00	0	19,25	0,01	0	19,25	0,01	0	19,26	0,02	0	19,26	0,02	0	19,25	0,01	0	19,25	0,01	0	19,26	0,02	0	19,25	0,01	0	19,25	0,01	0	19,106705	-0,13	0
21007A75-	STEEKSPELSTRAAT	Vorst-Sint-Gillis	5,35	1038	19420	19,18	19,19	0,00	0	19,20	0,01	0	19,20	0,01	0	19,20	0,02	0	19,20	0,02	0	19,20	0,01	0	19,20	0,01	0	19,20	0,02	0	19,20	0,01	0	19,19	0,01	0	19,061316	-0,12	0
21007A783	PARK VAN VORST	Vorst-Sint-Gillis	18,07	498	2755	19,52	19,52	0,00	0	19,54	0,01	0	19,53	0,01	0	19,54	0,01	0	19,54	0,02	0	19,53	0,01	0	19,53	0,01	0	19,55	0,03	0	19,53	0,01	0	19,53	0,01	0	19,380904	-0,14	0
21007A79-	DUDENPARK	Vorst-Sint-Gillis	30,57	11	36	19,07	19,08	0,00	0	19,09	0,01	0	19,08	0,01	0	19,09	0,02	0	19,09	0,01	0	19,08	0,01	0	19,08	0,01	0	19,09	0,02	0	19,09	0,01	0	19,08	0,01	0	18,970744	-0,10	0
21007A814	VILLAS - KEMMELBERG	Vorst-Sint-Gillis	1,23	186	15157	19,69	19,69	0,00	0	19,70	0,01	0	19,71	0,01	0	19,71	0,02	0	19,72	0,02	0	19,71	0,01	0	19,71	0,01	0	19,71	0,02	0	19,71	0,02	0	19,70	0,01	0	19,495315	-0,20	0
21013A00-	GEMEENTEHUIS	Vorst-Sint-Gillis	15,29	3624	23704	19,40	19,40	0,00	0	19,41	0,01	0	19,42	0,01	0	19,42	0,02	0	19,42	0,02	0	19,42	0,01	0	19,42	0,01	0	19,43	0,02	0	19,41	0,01	0	19,41	0,01	0	19,240562	-0,16	0
21013A01-	SPANJESTRAAT	Vorst-Sint-Gillis	15,47	3283	21223	19,42	19,42	0,00	0	19,43	0,01	0	19,43	0,02	0	19,44	0,02	0	19,44	0,02	0	19,43	0,02	0	19,43	0,02	0	19,44	0,02	0	19,43	0,01	0	19,43	0,01	0	19,263469	-0,16	0
21013A02-	CAPOUILLETSTRAAT	Vorst-Sint-Gillis	18,12	3132	17285	19,62	19,63	0,00	0	19,64	0,02	0	19,65	0,02	0	19,64	0,02	0	19,65	0,02	0	19,65	0,02	0	19,65	0,02	0	19,65	0,03	0	19,64	0,02	0	19,63	0,01	0	19,467001	-0,16	0
21013A031	AMAZONESTRAAT	Vorst-Sint-Gillis	8,13	1385	17031	19,40	19,40	0,00	0	19,41	0,01	0	19,41	0,02	0	19,42	0,02	0	19,42	0,02	0	19,41	0,02	0	19,41	0,02	0	19,42	0,03	0	19,41	0,01	0	19,41	0,01	0	19,245713	-0,15	0
21013A04-	GEVANGENIS	Vorst-Sint-Gillis	14,98	1740	11612	19,21	19,21	0,00	0	19,23	0,01	0	19,23	0,01	0	19,23	0,02	0	19,23	0,02	0	19,23	0,01	0	19,23	0,01	0	19,23	0,02	0	19,22	0,01	0	19,22	0,01	0	19,08445	-0,13	0
21013A052	FAIDERSTRAAT	Vorst-Sint-Gillis	10,27	1328	12935	19,59	19,59	0,00	0	19,61	0,02	0	19,62	0,02	0	19,61	0,02	0	19,61	0,02	0	19,62	0,02	0	19,62	0,02	0	19,62	0,03	0	19,61	0,02	0	19,60	0,01	0	19,433509	-0,16	0
21013A101	VOORPLEIN	Vorst-Sint-Gillis	9,46	2580	27265	19,88	19,88	0,00	0	19,90	0,02	0	19,90	0,02	0	19,90	0,02	0	19,91	0,03	0	19,90	0,02	0	19,90	0,02	0	19,92	0,04	0	19,90	0,02	0	19,89	0,01	0	19,729216	-0,15	0
21013A102	VOORPLEIN	Vorst-Sint-Gillis	1,17	429	36613	19,90	19,90	0,00	0	19,92	0,02	0	19,92	0,03	0	19,92	0,02	0	19,92	0,03	0	19,92	0,03	0	19,92	0,03	0	19,93	0,04	0	19,91	0,02	0	19,91	0,01	0	19,71975	-0,18	0
21013A11-	PARMASTRAAT	Vorst-Sint-Gillis	12,93	1792	13859	19,58	19,59	0,00	0	19,60	0,01	0	19,60	0,02	0	19,60	0,02	0	19,61	0,02	0	19,60	0,02	0	19,60	0,02	0	19,62	0,03	0	19,60	0,01	0	19,59	0,01	0	19,441361	-0,14	0
21013A121	WILLEM TELL-ZUID	Vorst-Sint-Gillis	2,46	881	35744	19,76	19,75	0,00	0	19,77	0,02	0	19,77	0,01	0	19,78	0,02	0	19,78	0,03	0	19,77	0,01	0	19,77	0,01	0	19,78	0,03	0	19,77	0,02	0	19,77	0,01	0	19,584924	-0,17	0
21013A13-	DETHYSTRAAT	Vorst-Sint-Gillis	6,99	2392	34223	19,71	19,71	0,00	0	19,73	0,02	0	19,73	0,02	0	19,73	0,02	0	19,74	0,03	0	19,73	0,02	0	19,73	0,02	0	19,74	0,03	0	19,73	0,02	0	19,72	0,01	0	19,557833	-0,15	0
21013A151	METAALSTRAAT	Vorst-Sint-Gillis	7,57	1934	25541	19,66	19,66	0,00	0	19,68	0,02	0	19,68	0,02	0	19,68	0,02	0	19,69	0,02	0	19,68	0,02	0	19,68	0,02	0	19,69	0,03	0	19,67	0,01	0	19,67	0,01	0	19,511551	-0,15	0
21013A201	ENGELANDSTRAAT	Vorst-Sint-Gillis	13,50	2288	16953	20,56	20,56	0,00	0	20,58	0,02	0	20,57	0,01	0	20,60	0,04	0	20,60	0,04	0	20,57	0,01	0	20,57	0,01	0	20,61	0,05	0	20,58	0,01	0	20,56	0,00	0	20,349061	-0,21	1
21013A211	FONTAINAS	Vorst-Sint-Gillis	8,04	2403	29901	19,97	19,97	0,00	0	19,99	0,02	0	19,99	0,03	0	20,00	0,03	0	20,00	0,04	0	19,99	0,03	0	19,99	0,03	0	20,01	0,04	0	19,99	0,02	0	19,98	0,01	0	19,787788	-0,18	0
21013A22-	REGIEN	Vorst-Sint-Gillis	11,16	3823	34247	19,60	19,61	0,00	0	19,62	0,01	0	19,62	0,01	0	19,62	0,02	0	19,63	0,02	0	19,62	0,01	0	19,62	0,01	0	19,63	0,03	0	19,62	0,01	0	19,62	0,01	0	19,462399	-0,14	0
21013A23-	KONINGSLAAN	Vorst-Sint-Gillis	8,40	1516	18045	19,97	19,97	-0,01	0	19,98	0,01	0	19,98	0,01	0	20,00	0,03	0	20,00	0,03	0	19,98	0,01	0	19,98	0,01	0	19,99	0,02	0	19,99	0,01	0	19,98	0,01	0	19,795519	-0,18	0
21013A242	BETHLEHEMPLEIN	Vorst-Sint-Gillis	7,44	1923	25830	19,75	19,75	0,00	0	19,76	0,02	0	19,77	0,02	0	19,77	0,03	0	19,78	0,03	0	19,77	0,02	0	19,77	0,02	0	19,78	0,03	0	19,77	0,02	0	19,76	0,01	0	19,59795	-0,15	0
21013A252	DENEMARKENSTRAAT	Vorst-Sint-Gillis	6,51	2183	33518	20,11	20,10	-0,01	0	20,11	0,00	0	20,12	0,01	0	20,14	0,03	0	20,15	0,04	0	20,12	0,01	0	20,12	0,01	0	20,14	0,03	0	20,12	0,01	0	20,11	0,00	0	19,936078	-0,17	0
21013A2MJ	ZUIDSTATION	Vorst-Sint-Gillis	24,26	26	107	20,01	20,01	-0,01	0	20,03	0,02	0	20,02	0,01	0	20,04	0,03	0	20,05	0,03	0	20,02	0,01	0	20,02	0,01	0	20,04	0,03	0	20,02	0,01	0	20,01	-0,01	0	19,849376	-0,16	0
21013A40-	BARREEL	Vorst-Sint-Gillis	7,82	2097	26805	19,98	19,98	0,00	0	20,00	0,01	0	20,00	0,02	0	20,01	0,02	0	20,01	0,03	0	20,00	0,02	0	20,00	0,02	0	20,01	0,03	0	20,00	0,02	0	19,99	0,01	0	19,792956	-0,19	0
21013A41-	VILLALAAN	Vorst-Sint-Gillis	8,52	2675	31403	19,58	19,58	0,00	0	19,60	0,01	0	19,60	0,01	0	19,60	0,02	0	19,60	0,02	0	19,60	0,01	0	19,60	0,01	0	19,61	0,03	0	19,59	0,01	0	19,59	0,01	0	19,441791	-0,14	0
21013A422	CRICKXSTRAAT	Vorst-Sint-Gillis	6,34	2970	46870	19,68	19,68	0,00	0	19,70	0,02	0	19,69	0,01	0	19,70	0,02	0	19,70	0,02	0	19,69	0,01	0	19,69	0,01	0	19,71	0,03	0	19,69	0,01	0	19,69	0,01	0	19,530462	-0,15	0
21013A51-	GULDENVLIESLAAN	Vorst-Sint-Gillis	10,59	1827	17259	20,79	20,79	0,00	0	20,81	0,02	0	20,82	0,04	0	20,82	0,03	0	20,82	0,03	0	20,82	0,04	0	20,82	0,04	0	20,78	-0,01	0	20,73	-0,06	0	20,72	-0,06	0	20,489791	-0,30	1
21013A522	SCHOTLANDSTRAAT	Vorst-Sint-Gillis	7,83	1926	24587	19,75	19,75	0,00	0	19,77	0,02	0	19,77	0,02	0	19,77	0,02	0	19,77	0,03	0	19,77	0,02	0	19,77	0,02	0	19,78	0,03	0	19,76	0,01	0	19,76	0,01	0	19,589109	-0,16	0
23002A112	LINDENDRIES	Walfergem	32,05	708	2209	16,56	16,55	-0,02	0	16,56	0,00	0	16,57	0,01	0	16,56	0,00	0	16,55	-0,01	0	16,57	0,01	0	16,57	0,01	0	16,58	0,01	0	16,55	-0,01	0	16,56	0,00	0	16,539076	-0,02	0
23002A123	ZITTERT	Walfergem	148,21	1517	1024	16,63	16,60	-0,02	0	16,63	0,00	0	16,63	0,01	0	16,62	-0,01	0	16,61	-0,01	0	16,63	0,01	0	16,63	0,01	0	16,64	0,02	0	16,61	-0,01	0	16,62	-0,01	0	16,597861	-0,03	0
23002A181	WOLFROT	Walfergem	136,76	72	53	16,66	16,66	-0,01	0	16,67	0,00	0	16,67	0,01	0	16,66	0,00	0	16,66	0,00	0	16,67	0,01	0	16,67	0,01	0	16,68	0,01	0	16,66	0,00	0	16,66	0,00	0	16,64439	-0,02	0
23102A00-	WEMMEL-CENTRUM	Wemmel	41,17	2347	5701	17,39	17,42	0,03	0	17,41	0,02	0	17,41	0,02	0	17,39	0,00	0	17,41	0,02	0	17,41	0,02	0	17,41	0,02	0	17,42	0,03	0	17,43	0,05	0	17,39	0,01	0	17,344722	-0,04	0
23102A011	VIJVERS - DIJK	Wemmel	20,73	858	4140	17,80	17,83	0,03	0	17,86	0,07	0	17,86	0,07	0	17,80	0,00	0	17,79	0,00	0	17,87	0,07	0	17,86	0,06	0	17,86	0,06	0	17,84	0,05	0	17,83	0,03	0	17,796054	0,00	0
23102A022	OBBERG	Wemmel	16,54	431	2606	17,58	17,60	0,02	0	17,63	0,05	0	17,64	0,06	0	17,57	0,00	0	17,58	0,00	0	17,64	0,06	0	17,63	0,05	0	17,63	0,05	0	17,61	0,03	0	17,61	0,03	0	17,581412	0,00	0
23102A033	UILENSPIEGEL	Wemmel	34,85	596	1710	16,97	16,99	0,01	0	16,97	0,00	0	16,97	0,00	0	16,96	-0,02	0	16,99	0,02	0	16,97	0,00	0	16,97	0,00	0	16,98	0,01	0	17,00	0,03	0	16,96	-0,01	0	16,924205	-0,05	0
23102A044	WINDBERG	Wemmel	40,80	1044	2559	16,92	16,93	0,01	0	16,94	0,01	0	16,94	0,01	0	16,92	0,00	0	16,93	0,01	0	16,94	0,01	0	16,93	0,01	0	16,94	0,02	0	16,94	0,02	0	16,93	0,00	0	16,88855	-0,04	0
23102A052	WEMMEL PARK	Wemmel	24,92	695	2789	17,27	17,31	0,04	0	17,31	0,03	0	17,30	0,03	0	17,28	0,01	0	17,31	0,04	0	17,30	0,03	0	17,30	0,03	0	17,31	0,04	0	17,32	0,04	0	17,29	0,02	0	17,250891	-0,02	0
23102A091	MOTTE - HAMSE HOEK - HOLLAND	Wemmel	121,09	54	45	16,82	16,83	0,01	0	16,84	0,02	0	16,84	0,02	0	16,81	-0,01	0	16,82	0,00	0	16,84	0,02	0	16,84	0,02	0	16,84	0,02	0	16,83	0,01	0	16,82	0,00	0	16,800487	-0,02	0
23102A10-	SINT-INGELBERTUS	Wemmel	37,85	3160	8349	18,43	18,46	0,02	0	18,54	0,10	0	18,54	0,11	0	18,42	-0,02	0	18,39	-0,04	0	18,55	0,11	0	18,54	0,11	0	18,52	0,09	0	18,47	0,04	0	18,47	0,04	0	18,445013	0,01	0
23102A11-	DE LIMBURGSE STRIRUM	Wemmel	18,80	1692	8999	18,56	18,51	-0,05	0	18,61	0,05	0	18,64	0,07	0	18,50	-0,07	0	18,43	-0,13	0	18,63	0,07	0	18,58	0,02	0	18,61	0,04	0	18,52	-0,04	0	18,54	-0,02	0	18,527946	-0,04	0
23102A122	WINKEL	Wemmel	58,57	1840	3142	17,67	17,68	0,01	0	17,72	0,05	0	17,73	0,06	0	17,66	-0,01	0	17,65	-0,02	0	17,73	0,06	0	17,73	0,06	0	17,72	0,05	0	17,68	0,01	0	17,69	0,02	0	17,665546	-0,01	0
23102A132	DOREKENSVELD	Wemmel	14,54	249	1712	17,81	17,82	0,01	0	17,90	0,09	0	17,92	0,11	0	17,81	0,00	0	17,78	-0,03	0	17,92	0,11	0	17,89	0,09	0	17,90	0,10	0	17,82	0,02	0	17,86	0,05	0	17,862389	0,05	0
23102A143	LAEKENVELD	Wemmel	21,87	115	526	18,65	18,63	-0,02	0	18,78	0,13	0	18,77	0,12	0	18,60	-0,05	0	18,58	-0,07	0	18,77	0,12	0	18,90	0,25	-1	18,73	0,08	0	18,65	0,00	0	18,68	0,03	0	18,6716	0,02	0
23102A1911	RING - EMPERBLOK	Wemmel	9,07	305	3362	18,54	18,57	0,02	0	18,69	0,15	0	18,70	0,16	0	18,56	0,02	0	18,55	0,00	0	18,68	0,14	0	18,68	0,13	0	18,67	0,13	0	18,58	0,03	0	18,61	0,06	0	18,610845	0,07	0
23102A1912	RING - EMPERBLOK	Wemmel	85,66	0	0	19,03	19,07	0,03	0	19,32	0,28	-1	19,35	0,31	-1	19,06	0,03	0	18,98	-0,06	0	19,25	0,21	-1	19,35	0,31	-1	19,28	0,24	-1	19,08	0,04	0	19,18	0,15	0	19,235815	0,20	-1
23102A211	ROMEINSE STEENWEG	Wemmel	12,52	469	3746	19,31	19,30	-0,02	0	19,47	0,15	0	19,48	0,16	0	19,18	-0,13	0	19,19	-0,12	0	19,50	0,19	0	19,27	-0,04	0	19,46	0,15	0	19,32	0,00	0	19,37	0,06	0	19,342993	0,03	0
23102A212	ROMEINSE STEENWEG	Wemmel	29,72	0	0	20,11	20,19	0,07	0	20,54	0,43	-1	20,49	0,37	-1	19,86	-0,25	1	19,81	-0,30	1	20,26	0,15	0	20,58	0,46	-1	20,43	0,32	-1	20,21	0,10	0	20,33	0,21	-1	20,319861	0,21	-1
23103A000	OPPEM - KERN	Wezembeek-Oppem	46,81	1605	3429	17,08	17,09	0,00	0	17,09	0,01	0	17,11	0,02	0	17,09	0,00	0	17,09	0,00	0	17,11	0,02	0	17,11	0,02	0	17,12	0,04	0	17,11	0,02	0	17,08	-0,01	0	17,047597	-0,04	0
23103A010	LANGE DELLE	Wezembeek-Oppem	15,92	388	2438	16,13	16,13	0,00	0	16,14	0,01	0	16,14	0,01	0	16,13	0,00	0	16,13	0,00	0	16,14	0,01	0	16,14	0,01	0	16,15	0,02	0	16,14	0,01	0	16,13	0,00	0	16,107885	-0,02	0
23103A02-	VOSBERG - SOCIALE WONINGEN	Wezembeek-Oppem	4,26	239	5610	17,19	17,20	0,00	0	17,20	0,01	0	17,21	0,02	0	17,20	0,00	0	17,20	0,00	0	17,21	0,02	0	17,21	0,02	0	17,22	0,03	0	17,22	0,03	0	17,19	0,00	0	17,161205	-0,03	0
23103A03-	DE GRUNNE	Wezembeek-Oppem	74,82	2373	3172	17,22	17,22	0,00	0	17,23	0,01	0	17,24	0,02	0	17,22	0,00	0	17,22	0,00	0	17,24	0,02	0	17,24	0,02	0	17,25	0,03	0	17,25	0,03	0	17,22	0,00	0	17,182073	-0,04	0
23103A04-	BAN - EIK - SOCIALE WONINGEN	Wezembeek-Oppem	25,10	1247	4968	16,94	16,95	0,00	0	16,95	0,01	0	16,96	0,01	0	16,95	0,00	0	16,95	0,00	0	16,96	0,01	0	16,96	0,01	0	16,96	0,02	0	16,96	0,02	0	16,94	0,00	0	16,909219	-0,03	0
23103A091	VURENVELD	Wezembeek-Oppem	72,40	132	182	16,46	16,46	0,00	0	16,47	0,01	0	16,47	0,01	0	16,46	0,00	0	16,46	0,00	0	16,47	0,01	0	16,47	0,01	0	16,48	0,02	0	16,47	0,01	0	16,46	0,00	0	16,439394	-0,02	0
23103A112	GRENSSTRAAT	Wezembeek-Oppem	30,17	475	1575	16,01	16,02	0,00	0	16,02	0,01	0	16,02	0,01	0	16,02	0,00	0	16,02	0,00	0	16,02	0,01	0	16,02	0,01	0	16,03	0,02	0	16,02	0,01	0	16,02	0,00	0	15,995434	-0,02	0
23103A201	SCHONE LUCHT - PLATEAU	Wezembeek-Oppem	94,63	3103	3279	17,78	17,78	0,01	0	17,79	0,01	0	17,81	0,03	0	17,78	0,01	0	17,78	0,01	0	17,81	0,03	0	17,81	0,03	0	17,83	0,06	0	17,80	0,02	0	17,77	-0,01	0	17,735064	-0,04	0
23103A202	SCHONE LUCHT - PLATEAU	Wezembeek-Oppem	14,30	0	0	18,75	18,75	0,00	0	18,74	0,00	0	18,81	0,06	0	18,74	0,00	0	18,74	-0,01	0	18,81	0,06	0	18,81	0,06	0	18,87	0,13	0	18,75	0,00	0	18,69	-0,05	0	18,699088	-0,05	0
23103A214	FUJI - ZIKKELENBERG	Wezembeek-Oppem	42,15	720	1708	16,34	16,35	0,00	0	16,35	0,00	0	16,36	0,02	0	16,35	0,00	0	16,35	0,00	0	16,36	0,02	0	16,36	0,02	0	16,38	0,04	0	16,36	0,02	0	16,33	-0,01	0	16,312443	-0,03	0
23103A30-	WEZEMBEEK - KERN	Wezembeek-Oppem	26,68	879	3295	18,00	18,02	0,02	0	18,02	0,02	0	18,04	0,04	0	18,02	0,02	0	18,02	0,02	0	18,04	0,04	0	18,04	0,04	0	18,06	0,06	0	18,04	0,04	0	18,00	0,00	0	17,962483	-0,04	0
23103A31-	VUILBEEK	Wezembeek-Oppem	50,76	1260	2482	17,60	17,60	0,01	0	17,61	0,01	0	17,62	0,02	0	17,61	0,01	0	17,61	0,01	0	17,62	0,02	0	17,62	0,02	0	17,63	0,03	0	17,62	0,02	0	17,60	0,00	0	17,564772	-0,03	0
23103A321	SINT-ROCHUS	Wezembeek-Oppem	16,65	502	3016	18,28	18,29	0,01	0	18,30	0,02	0	18,32	0,04	0	18,29	0,01	0	18,29	0,01	0	18,32	0,04	0	18,32	0,04	0	18,35	0,07	0	18,31	0,03	0	18,28	-0,01	0	18,235662	-0,05	0
23103A322	SINT-ROCHUS	Wezembeek-Oppem	15,83	0	0	19,04	19,05	0,01	0	19,05	0,01	0	19,10	0,07	0	19,04	0,00	0	19,04	0,00	0	19,10	0,07	0	19,10	0,07	0	19,13	0,10	0	19,07	0,03	0	19,01	-0,03	0	18,985778	-0,05	0
23103A330	WARANDEBERG - SOCIALE WONING	Wezembeek-Oppem	16,14	358	2219	17,93	17,96	0,03	0	17,95	0,03	0	17,96	0,04	0	17,96	0,03	0	17,96	0,03	0	17,96	0,04	0	17,96	0,04	0	17,98	0,05	0	17,96	0,04	0	17,94	0,01	0	17,897457	-0,03	0
23103A342	WARANDEPARK	Wezembeek-Oppem	25,21	201	797	17,84	17,86	0,02	0	17,86	0,02	0	17,87	0,03	0	17,86	0,02	0	17,86	0,02	0	17,87	0,03	0	17,87	0,03	0	17,88	0,05	0	17,86	0,03	0	17,84	0,01	0	17,808572	-0,03	0
23103A391	LANGE EIK	Wezembeek-Oppem	70,01	213	304	17,35	17,36	0,01	0	17,36	0,01	0	17,37	0,02	0	17,36	0,00	0	17,36	0,01	0	17,37	0,02	0	17,37	0,02	0	17,38	0,03	0	17,37	0,02	0	17,35	0,00	0	17,323123	-0,03	0
23094A00-	ZAVENTEM-CENTRUM	Zaventem	17,28	1101	6371	18,74	18,74	0,01	0	18,79	0,05	0	18,81	0,07	0	18,72	-0,02	0	18,75	0,01	0	18,81	0,07	0	18,81	0,07	0	18,81	0,08	0	18,73	-0,01	0	18,76	0,02	0	18,723549	-0,01	0
23094A010	HOOGSTRAAT	Zaventem	21,10	1404	6653	18,72	18,76	0,04	0	18,75	0,03	0	18,75	0,02	0	18,68	-0,04	0	18,76	0,03	0	18,75	0,02	0	18,75	0,02	0	18,77	0,04	0	18,78	0,05	0	18,73	0,01	0	18,654724	-0,07	0
23094A02-	KOUTER	Zaventem	49,13	1821	3706	18,52	18,54	0,02	0	18,56	0,05	0	18,57	0,05	0	18,53	0,01	0	18,54	0,02	0	18,57	0,05	0	18,57	0,05	0	18,58	0,06	0	18,51	-0,01	0	18,55	0,03	0	18,484676	-0,03	0
23094A031	DAAL	Zaventem	57,03	1347	2362	19,07	19,11	0,03	0	19,21	0,13	0	19,25	0,18	0	19,09	0,02	0	19,10	0,03	0	19,25	0,18	0	19,25	0,18	0	19,25	0,18	0	19,06	-0,01	0	19,17	0,09	0	19,130117	0,06	0
23094A032	DAAL	Zaventem	14,94	0	0	20,66	20,65	-0,01	0	20,79	0,13	0	20,96	0,30	-1	20,66	0,00	0	20,55	-0,11	0	20,96	0,30	-1	20,96	0,30	-1	20,83	0,17	0	20,50	-0,15	0	20,64	-0,02	0	20,778688	0,12	0
23094A041	KEIBERG	Zaventem	11,23	861	7670	19,00	18,97	-0,03	0	19,03	0,03	0	19,07	0,07	0	18,99	-0,02	0	18,99	-0,01	0	19,07	0,07	0	19,07	0,07	0	19,07	0,06	0	18,95	-0,06	0	18,99	-0,01	0	18,982407	-0,02	0
23094A05-	VILVOORDELAAN	Zaventem	17,02	1140	6700	18,81	18,87	0,06	0	18,82	0,01	0	18,82	0,01	0	18,76	-0,05	0	18,82	0,01	0	18,82	0,01	0	18,82	0,01	0	18,84	0,02	0	18,89	0,08	0	18,80	-0,01	0	18,727721	-0,08	0
23094A0721	ZAVENTEM LEUVENSESTEENWEG	Zaventem	109,98	63	57	18,66	18,69	0,03	0	18,71	0,05	0	18,72	0,05	0	18,71	0,05	0	18,69	0,03	0	18,72	0,05	0	18,72	0,05	0	18,74	0,07	0	18,59	-0,08	0	18,69	0,03	0	18,615615	-0,05	0
23094A0722	ZAVENTEM LEUVENSESTEENWEG	Zaventem	47,73	0	0	20,09	20,12	0,03	0	20,17	0,08	0	20,24	0,15	0	20,17	0,08	0	20,09	0,00	0	20,24	0,15	0	20,24	0,15	0	20,27	0,19	0	19,73	-0,36	1	20,11	0,02	0	20,070386	-0,02	0
23094A081	IMBROEK	Zaventem	67,04	373	556	18,12	18,13	0,01	0	18,14	0,01	0	18,14	0,02	0	18,11	-0,01	0	18,12	0,00	0	18,14	0,02	0	18,14	0,02	0	18,15	0,03	0	18,12	0,00	0	18,13	0,00	0	18,080075	-0,04	0
23094A11-	RODE CITE	Zaventem	21,28	998	4689	19,02	19,07	0,04	0	19,03	0,01	0	19,05	0,02	0	18,98	-0,05	0	19,00	-0,02	0	19,05	0,02	0	19,05	0,02	0	19,06	0,03	0	19,06	0,03	0	19,00	-0,02	0	18,952399	-0,07	0
23094A12-	WITTE CITE	Zaventem	19,05	896	4704	18,66	18,69	0,03	0	18,67	0,02	0	18,68	0,02	0	18,63	-0,03	0	18,66	0,01	0	18,68	0,02	0	18,68	0,02	0	18,69	0,03	0	18,70	0,04	0	18,65	-0,01	0	18,598286	-0,06	0
23094A13-	FAZANTENLAAN -SOCIALE WONING	Zaventem	4,10	377	9204	18,63	18,66	0,03	0	18,73	0,10	0	18,74	0,11	0	18,65	0,01	0	18,67	0,04	0	18,74	0,11	0	18,74	0,11	0	18,75	0,11	0	18,64	0,01	0	18,71	0,08	0	18,645055	0,01	0
23094A15-	DE HOEK	Zaventem	39,46	1600	4055	19,12	19,13	0,01	0	19,16	0,04	0	19,21	0,10	0	19,13	0,01	0	19,14	0,02	0	19,21	0,10	0	19,21	0,10	0	19,21	0,09	0	19,11	-0,01	0	19,11	0,00	0	19,116241	0,00	0
23094A172	MAALBEEKWEG	Zaventem	16,41	11	67	19,70	19,59	-0,11	0	19,82	0,12	0	19,85	0,16	0	19,71	0,01	0	19,66	-0,03	0	19,85	0,16	0	19,85	0,16	0	19,83	0,13	0	19,54	-0,15	0	19,73	0,03	0	19,726757	0,03	0
23094A231	WATERTOREN	Zaventem	32,32	1267	3920	18,33	18,36	0,02	0	18,35	0,02	0	18,36	0,02	0	18,32	-0,02	0	18,35	0,02	0	18,36	0,02	0	18,36	0,02	0	18,37	0,03	0	18,36	0,02	0	18,34	0,00	0	18,289795	-0,04	0
23094A2MJ	ZAVENTEM VLIEGHAVEN	Zaventem	220,10	0	0	18,22	18,24	0,01	0	18,24	0,01	0	18,25	0,02	0	18,22	0,00	0	18,23	0,00	0	18,25	0,02	0	18,25	0,02	0	18,26	0,03	0	18,23	0,00	0	18,22	0,00	0	18,19278	-0,03	0
23094A2PJ	HODELEVELD	Zaventem	52,29	2	4	17,92	17,93	0,01	0	17,94	0,02	0	17,95	0,02	0	17,93	0,01	0	17,93	0,01	0	17,95	0,02	0	17,95	0,02	0	17,95	0,03	0	17,92	-0,01	0	17,93	0,01	0	17,896646	-0,03	0
23002E0001	ZELLIK - CENTRUM	Zellik	30,79	1968	6392	18,38	18,38	-0,01	0	18,53	0,14	0	18,56	0,17	0	18,38	0,00	0	18,37	-0,02	0	18,56	0,17	0	18,57	0,18	0	18,58	0,20	0	18,39	0,01	0	18,47	0,09	0	18,495939	0,11	0
23002E0002	ZELLIK - CENTRUM	Zellik	8,62	0	0	20,68	20,57	-0,11	0	20,95	0,27	-1	21,23	0,54	-1	20,30	-0,39	1	20,43	-0,25	1	21,23	0,54	-1	21,24	0,55	-1	21,14	0,45	-1	20,58	-0,10	0	20,76	0,08	0	21,120071	0,44	-1
23002E01-	BREUGHELPARK	Zellik	16,62	1690	10166	17,85	17,84	0,00	0	17,91	0,07	0	17,93	0,08	0	17,84	0,00	0	17,84	-0,01	0	17,93	0,08	0	17,93	0,08	0	17,94	0,10	0	17,86	0,01	0	17,88	0,04	0	17,876585	0,03	0
23002E020	HOOGTEPUNT	Zellik	14,18	897	6324	17,69	17,68	-0,01	0	17,76	0,07	0	17,77	0,08	0	17,72	0,03	0	17,68	-0,01	0	17,77	0,08	0	17,77	0,08	0	17,77	0,08	0	17,70	0,01	0	17,73	0,04	0	17,69852	0,01	0
23002E042	MOLEKEN	Zellik	125,12	2218	1773	17,43	17,37	-0,06	0	17,43	0,01	0	17,44	0,02	0	17,40	-0,03	0	17,38	-0,05	0	17,44	0,02	0	17,44	0,02	0	17,45	0,02	0	17,38	-0,05	0	17,42	-0,01	0	17,390332	-0,04	0
23002E052	NEERZELLIK	Zellik	38,47	972	2526	17,84	17,74	-0,10	0	17,81	-0,02	0	17,84	0,01	0	17,74	-0,09	0	17,75	-0,09	0	17,84	0,01	0	17,85	0,02	0	17,85	0,01	0	17,75	-0,09	0	17,79	-0,05	0	17,784233	-0,05	0
23002E0811	ZELLIK VERSPREIDE BEWONING	Zellik	4,76	148	3107	17,95	17,87	-0,08	0	17,97	0,02	0	18,00	0,05	0	17,88	-0,07	0	17,88	-0,07	0	18,00	0,05	0	18,01	0,06	0	18,00	0,05	0	17,88	-0,07	0	17,94	-0,01	0	17,940746	-0,01	0
23002E0812	ZELLIK VERSPREIDE BEWONING	Zellik	59,20	0	0	17,84	17,74	-0,10	0	17,87	0,03	0	17,90	0,06	0	17,77	-0,07	0	17,77	-0,07	0	17,90	0,06	0	17,91	0,07	0	17,90	0,06	0	17,76	-0,08	0	17,83	-0,01	0	17,840774	0,00	0
23002E0911	HOOGHOF	Zellik	10,43	83	796	17,93	17,87	-0,06	0	17,97	0,04	0	18,00	0,07	0	17,87	-0,06	0	17,86	-0,07	0	18,00	0,07	0	18,03	0,10	0	17,99	0,06	0	17,88	-0,05	0	17,93	0,00	0	17,941195	0,01	0
23002E0912	HOOGHOF	Zellik	96,22	0	0	19,07	19,07	-0,01	0	19,36	0,29	-1	19,44	0,37	-1	19,04	-0,03	0	18,95	-0,12	0	19,44	0,37	-1	19,33	0,26	-1	19,38	0,31	-1	19,08	0,00	0	19,24	0,16	0	19,339752	0,27	-1
23002E10-	ZELLIK STEENWEG OP GENT	Zellik	5,92	350	5912	19,04	19,28	0,24	-1	19,26	0,23	-1	19,32	0,28	-1	19,11	0,08	0	19,13	0,09	0	19,32	0,28	-1	19,33	0,29	-1	19,33	0,29	-1	19,29	0,26	-1	19,21	0,18	0	19,201242	0,16	0
23002E11-	HORING	Zellik	31,24	1613	5164	18,81	18,89	0,08	0	18,91	0,10	0	18,95	0,14	0	18,80	-0,02	0	18,80	-0,01	0	18,95	0,14	0	18,96	0,15	0	18,96	0,14	0	18,91	0,09	0	18,88	0,06	0	18,855198	0,04	0
23002E12-	KERREMANSHOEK	Zellik	7,63	252	3303	18,75	18,78	0,03	0	18,75	0,00	0	18,79	0,04	0	18,75	0,00	0	18,78	0,03	0	18,79	0,04	0	18,79	0,04	0	18,79	0,04	0	18,79	0,04	0	18,73	-0,02	0	18,681238	-0,07	0
23002E1901	RENBAAN	Zellik	36,04	36	100	18,44	18,45	0,01	0	18,50	0,06	0	18,52	0,08	0	18,42	-0,02	0	18,42	-0,02	0	18,52	0,08	0	18,53	0,09	0	18,51	0,07	0	18,46	0,02	0	18,47	0,03	0	18,449958	0,01	0
23002E1902	RENBAAN	Zellik	7,22	0	0	20,35	20,28	-0,06	0	20,59	0,24	-1	20,71	0,37	-1	19,74	-0,61	2	19,79	-0,56	1	20,71	0,37	-1	20,74	0,39	-1	20,67	0,32	-1	20,30	-0,04	0	20,44	0,09	0	20,562118	0,22	-1

deelgebied	opp (ha)	bev_2016	bvdh	Ref	G1A1	d G1A1	score	G1A2	d G1A2	score	G2A1	d G2A1	score	G3A1	d G3A1	score	G3A2	d G3A2	score	G2A1_sl	d sl	score	G2A1_ov	d ov	score	G2A1_rm	d rm	score	G1A1_dg	d dg	score	G1A2_sn	d sn	score	G2A1_ams	d ams	score
Anderlecht	1127,20	113141	10037	19,01	19,01	0,00	0	19,04	0,03	0	19,03	0,02	0	19,04	0,03	0	19,04	0,03	0	19,03	0,02	0	19,03	0,02	0	19,05	0,03	0	19,04	0,02	0	19,03	0,02	0	18,88	-0,13	0
Asse	1058,22	9326	881	16,42	16,41	0,00	0	16,42	0,00	0	16,41	0,00	0	16,43	0,02	0	16,43	0,01	0	16,41	0,00	0	16,41	0,00	0	16,44	0,02	0	16,42	0,00	0	16,41	0,00	0	16,38	-0,04	0
Bekkerzeel	279,12	1203	431	16,88	16,86	-0,02	0	16,90	0,02	0	16,91	0,03	0	16,88	0,00	0	16,88	-0,01	0	16,91	0,03	0	16,91	0,03	0	16,92	0,04	0	16,88	-0,01	0	16,89	0,00	0	16,86	-0,02	0
Bouchout	289,01	2203	762	17,25	17,27	0,02	0	17,28	0,03	0	17,28	0,03	0	17,26	0,01	0	17,27	0,03	0	17,28	0,03	0	17,28	0,03	0	17,28	0,03	0	17,28	0,03	0	17,27	0,02	0	17,23	-0,02	0
Brussegem	1260,23	2966	235	16,54	16,54	0,00	0	16,54	-0,01	0	16,54	-0,01	0	16,55	0,00	0	16,55	0,01	0	16,54	-0,01	0	16,54	-0,01	0	16,56	0,02	0	16,55	0,00	0	16,53	-0,01	0	16,50	-0,05	0

CODSEC	SECNAAM	deelgebied	opp (ha)	bev_2016	bvdh	Ref	G1A1	d G1A1	score	G1A2	d G1A2	score	G2A1	d G2A1	score	G3A1	d G3A1	score	G3A2	d G3A2	score	G2A1_sl	d sl	score	G2A1_ov	d ov	score	G2A1_rm	d rm	score	G1A1_dg	d dg	score	G1A2_sn	d sn	score	G2A1_ams	d ams	score
		Brussel	447,96	53462	11935	20,19	20,18	-0,01	0	20,20	0,02	0	20,21	0,02	0	20,22	0,03	0	20,22	0,03	0	20,21	0,02	0	20,21	0,02	0	20,23	0,04	0	20,20	0,01	0	20,19	0,01	0	19,99	-0,20	1
		Diegem	582,97	5729	983	19,46	19,49	0,03	0	19,51	0,05	0	19,55	0,09	0	19,48	0,02	0	19,50	0,04	0	19,55	0,09	0	19,55	0,09	0	19,55	0,09	0	19,49	0,03	0	19,47	0,01	0	19,43	-0,03	0
		Dilbeek	856,30	15603	1822	17,30	17,31	0,01	0	17,34	0,04	0	17,33	0,03	0	17,32	0,02	0	17,32	0,02	0	17,33	0,03	0	17,33	0,03	0	17,33	0,03	0	17,32	0,02	0	17,32	0,02	0	17,26	-0,04	0
		Drogenbos	212,08	3386	1597	18,56	18,56	0,00	0	18,57	0,01	0	18,57	0,01	0	18,56	0,01	0	18,57	0,01	0	18,57	0,01	0	18,57	0,01	0	18,57	0,02	0	18,57	0,01	0	18,56	0,01	0	18,51	-0,05	0
		Elsene	940,15	95940	10205	18,96	18,96	0,00	0	18,97	0,02	0	18,98	0,02	0	18,98	0,02	0	18,98	0,02	0	18,98	0,02	0	18,98	0,02	0	18,99	0,03	0	18,97	0,01	0	18,97	0,01	0	18,82	-0,14	0
		Etterbeek-Sint-Joost	656,24	91743	13980	19,48	19,49	0,00	0	19,50	0,01	0	19,50	0,02	0	19,51	0,03	0	19,51	0,03	0	19,50	0,02	0	19,50	0,02	0	19,52	0,04	0	19,49	0,01	0	19,50	0,01	0	19,32	-0,16	0
		Evere	508,42	39540	7777	19,84	19,84	0,01	0	19,86	0,02	0	19,85	0,02	0	19,86	0,02	0	19,85	0,02	0	19,85	0,02	0	19,85	0,02	0	19,87	0,04	0	19,84	0,01	0	19,86	0,02	0	19,71	-0,13	0
		Ganshoren	243,16	24258	9976	19,23	19,28	0,04	0	19,25	0,01	0	19,26	0,03	0	19,27	0,04	0	19,30	0,06	0	19,26	0,03	0	19,26	0,03	0	19,29	0,05	0	19,28	0,05	0	19,24	0,01	0	19,13	-0,11	0
		Grimbergen	1386,55	14585	1052	18,13	18,13	0,00	0	18,16	0,03	0	18,16	0,03	0	18,12	-0,01	0	18,13	0,00	0	18,16	0,03	0	18,16	0,03	0	18,16	0,03	0	18,14	0,01	0	18,13	0,00	0	18,11	-0,02	0
		Groot-Bijgaarden	643,73	9072	1409	17,39	17,43	0,04	0	17,44	0,06	0	17,44	0,06	0	17,42	0,04	0	17,43	0,04	0	17,44	0,06	0	17,44	0,06	0	17,45	0,06	0	17,44	0,06	0	17,43	0,04	0	17,38	-0,01	0
		Haren	612,51	5751	939	19,29	19,30	0,01	0	19,32	0,03	0	19,32	0,02	0	19,30	0,01	0	19,31	0,02	0	19,32	0,02	0	19,32	0,02	0	19,33	0,04	0	19,32	0,02	0	19,31	0,01	0	19,21	-0,08	0
		Houtem	521,09	3017	579	17,26	17,26	0,00	0	17,27	0,01	0	17,28	0,02	0	17,27	0,01	0	17,26	0,00	0	17,28	0,02	0	17,28	0,02	0	17,29	0,03	0	17,26	0,01	0	17,26	0,00	0	17,24	-0,02	0
		Itterbeek	812,88	6940	854	16,56	16,57	0,01	0	16,58	0,02	0	16,58	0,02	0	16,57	0,01	0	16,57	0,01	0	16,58	0,02	0	16,58	0,02	0	16,58	0,02	0	16,58	0,02	0	16,57	0,01	0	16,54	-0,02	0
		Jette	519,77	51422	9893	19,02	19,04	0,02	0	19,05	0,03	0	19,06	0,04	0	19,03	0,01	0	19,04	0,02	0	19,06	0,04	0	19,05	0,03	0	19,06	0,04	0	19,05	0,03	0	19,04	0,02	0	18,92	-0,09	0
		Kassei	310,01	6256	2018	18,78	18,79	0,01	0	18,82	0,04	0	18,82	0,04	0	18,81	0,03	0	18,78	0,00	0	18,82	0,04	0	18,82	0,04	0	18,82	0,04	0	18,79	0,01	0	18,79	0,00	0	18,75	-0,03	0
		Kobbegem	387,39	586	151	16,75	16,75	0,00	0	16,74	-0,01	0	16,74	0,00	0	16,74	0,00	0	16,74	0,00	0	16,76	0,01	0	16,74	0,00	0	16,75	0,01	0	16,75	0,01	0	16,73	-0,01	0	16,70	-0,04	0
		Koningslo	269,90	8908	3300	18,79	18,81	0,02	0	18,84	0,05	0	18,86	0,06	0	18,81	0,02	0	18,80	0,01	0	18,86	0,06	0	18,86	0,06	0	18,84	0,05	0	18,81	0,02	0	18,80	0,01	0	18,77	-0,02	0
		Kraainem	591,30	13713	2319	17,88	17,90	0,02	0	17,90	0,03	0	17,92	0,04	0	17,90	0,03	0	17,91	0,03	0	17,92	0,04	0	17,92	0,04	0	17,93	0,05	0	17,90	0,03	0	17,89	0,02	0	17,82	-0,05	0
		Laken	1106,54	62080	5610	19,46	19,45	-0,01	0	19,47	0,02	0	19,48	0,03	0	19,47	0,01	0	19,48	0,02	0	19,49	0,03	0	19,48	0,02	0	19,50	0,04	0	19,47	0,01	0	19,47	0,01	0	19,32	-0,14	0
		Machelen	563,15	9034	1604	19,26	19,28	0,02	0	19,31	0,06	0	19,35	0,09	0	19,29	0,03	0	19,28	0,03	0	19,35	0,09	0	19,35	0,09	0	19,34	0,08	0	19,29	0,03	0	19,27	0,01	0	19,24	-0,01	0
		Meise	917,13	8337	909	17,20	17,22	0,02	0	17,23	0,03	0	17,24	0,04	0	17,22	0,02	0	17,22	0,02	0	17,24	0,04	0	17,24	0,04	0	17,25	0,06	0	17,22	0,03	0	17,21	0,02	0	17,19	-0,01	0
		Melsbroek	635,59	2547	401	18,18	18,18	0,00	0	18,19	0,02	0	18,20	0,02	0	18,18	0,00	0	18,19	0,01	0	18,20	0,02	0	18,20	0,02	0	18,21	0,04	0	18,21	0,03	0	18,18	0,01	0	18,14	-0,04	0
		Molenbeek-Koekelberg	719,36	118115	16419	19,36	19,36	0,00	0	19,38	0,01	0	19,38	0,02	0	19,40	0,03	0	19,40	0,04	0	19,38	0,02	0	19,38	0,02	0	19,40	0,04	0	19,39	0,02	0	19,38	0,01	0	19,20	-0,16	0
		Mollem	664,94	2244	337	16,52	16,51	0,00	0	16,51	0,00	0	16,52	0,00	0	16,52	0,00	0	16,52	0,00	0	16,52	0,00	0	16,52	0,00	0	16,53	0,01	0	16,52	0,00	0	16,51	0,00	0	16,50	-0,02	0
		Nederoverheembeek	624,50	29516	4726	19,16	19,15	-0,01	0	19,17	0,01	0	19,19	0,03	0	19,16	0,01	0	19,15	0,00	0	19,19	0,03	0	19,19	0,03	0	19,19	0,04	0	19,16	0,01	0	19,16	0,01	0	19,08	-0,08	0
		Neerpede	669,24	4687	700	18,39	18,39	0,00	0	18,42	0,03	0	18,42	0,03	0	18,40	0,01	0	18,40	0,01	0	18,42	0,03	0	18,42	0,03	0	18,43	0,04	0	18,41	0,02	0	18,41	0,02	0	18,33	-0,06	0
		Negenmanneke	421,20	8135	1931	19,09	19,10	0,00	0	19,11	0,01	0	19,11	0,01	0	19,10	0,01	0	19,10	0,01	0	19,11	0,01	0	19,11	0,01	0	19,11	0,02	0	19,10	0,01	0	19,10	0,01	0	19,05	-0,04	0
		Nossegem	394,52	3021	766	17,86	17,87	0,01	0	17,88	0,02	0	17,86	0,01	0	17,89	0,03	0	17,89	0,04	0	17,86	0,01	0	17,86	0,01	0	17,89	0,03	0	17,84	-0,02	0	17,87	0,01	0	17,80	-0,05	0
		Oudergem-Watermaal-Bosvoorde	1049,73	55456	5283	16,04	16,04	0,00	0	16,04	0,01	0	16,05	0,01	0	16,04	0,01	0	16,05	0,01	0	16,05	0,01	0	16,05	0,01	0	16,05	0,02	0	16,04	0,01	0	16,04	0,00	0	15,96	-0,08	0
		Perk	783,86	2808	358	16,67	16,67	0,00	0	16,68	0,01	0	16,69	0,02	0	16,67	0,00	0	16,68	0,01	0	16,69	0,02	0	16,69	0,02	0	16,70	0,03	0	16,69	0,01	0	16,68	0,00	0	16,64	-0,03	0
		Peutie	312,38	2551	817	18,29	18,29	0,00	0	18,31	0,02	0	18,33	0,04	0	18,30	0,01	0	18,30	0,01	0	18,33	0,04	0	18,33	0,04	0	18,34	0,05	0	18,30	0,01	0	18,29	0,00	0	18,26	-0,03	0
		Relegem	361,48	1537	425	17,06	17,06	0,01	0	17,05	-0,01	0	17,05	-0,01	0	17,03	-0,03	0	17,07	0,01	0	17,05	-0,01	0	17,05	-0,01	0	17,06	0,00	0	17,08	0,02	0	17,03	-0,02	0	17,00	-0,05	0
		Schaarbeek	791,81	132555	16741	20,03	20,02	0,00	0	20,04	0,02	0	20,04	0,01	0	20,05	0,02	0	20,05	0,02	0	20,04	0,01	0	20,04	0,01	0	20,06	0,03	0	20,03	0,01	0	20,04	0,02	0	19,84	-0,19	0
		Sint-Agatha-Berchem	297,52	24215	8139	18,64	18,65	0,02	0	18,66	0,02	0	18,67	0,03	0	18,67	0,03	0	18,68	0,04	0	18,67	0,03	0	18,67	0,03	0	18,68	0,04	0	18,67	0,04	0	18,65	0,01	0	18,55	-0,09	0
		Sint-Lambrechts-Woluwe	734,39	54309	7395	18,98	18,99	0,01	0	19,00	0,02	0	19,00	0,02	0	19,01	0,02	0	19,01	0,03	0	19,00	0,02	0	19,00	0,02	0	19,02	0,03	0	18,97	-0,01	0	19,00	0,01	0	18,86	-0,13	0
		Sint-Martens-Bodegem	417,46	1758	421	16,08	16,08	0,01	0	16,10	0,02	0	16,10	0,02	0	16,09	0,01	0	16,09	0,01	0	16,10	0,02	0	16,10	0,02	0	16,10	0,02	0	16,09	0,01	0	16,09	0,01	0	16,07	-0,01	0
		Sint-Pieters-Woluwe	895,44	41200	4601	17,37	17,38	0,01	0	17,38	0,01	0	17,39	0,02	0	17,38	0,02	0	17,39	0,02	0	17,39	0,02	0	17,39	0,02	0	17,40	0,03	0	17,39	0,02	0	17,38	0,01	0	17,28	-0,09	0
		Sint-Stevens-Woluwe	633,31	8709	1375	19,13	19,13	0,00	0	19,14	0,01	0	19,15	0,02	0	19,15	0,02	0	19,14	0,02	0	19,15	0,02	0	19,15	0,02	0	19,15	0,03	0	19,07	-0,06	0	19,13	0,00	0	19,03	-0,10	0
		Sint-Ulriks-Kapelle	585,29	2388	408	16,29	16,29	0,01	0	16,32	0,03	0	16,32	0,04	0	16,30	0,02	0	16,30	0,02	0	16,32	0,04	0	16,32	0,04	0	16,33	0,05	0	16,30	0,02	0	16,31	0,02	0	16,28	0,00	0
		Steenokkerzeel	932,33	6568	704	17,24	17,24	0,00	0	17,25	0,01	0	17,24	0,00	0	17,24	0,00	0	17,25	0,01	0	17,24	0,00	0	17,24	0,00	0	17,25	0,02	0	17,25	0,01	0	17,24	0,01	0	17,19	-0,05	0
		Sterrebeek	928,25	8041	866	17,45	17,47	0,01	0	17,47	0,02	0	17,48	0,03	0	17,47	0,02	0	17,47	0,02	0	17,48	0,03	0	17,48	0,03	0	17,49	0,04	0	17,46	0,01	0	17,46	0,01	0	17,42	-0,04	0
		Strombeek-Bever	518,32	13953	2692	18,70	18,70	0,00	0	18,74	0,04	0	18,76	0,06	0	18,69	-0,01	0	18,69	0,00	0	18,76	0,06	0	18,76	0,06	0	18,74	0,05	0	18,71	0,01	0	18,71	0,01	0	18,66	-0,04	0
		Verbrande Brug	485,77	1550	319	17,76	17,76	0,00	0	17,77	0,01	0	17,77	0,01	0	17,76	0,01	0	17,76	0,00	0	17,77	0,01	0	17,77	0,01	0	17,78	0,02	0	17,76	0,00	0	17,76	0,01	0	17,73	-0,02	0
		Vilvoorde	745,41	22217	2981	18,46	18,46	0,00	0	18,48	0,02	0	18,49	0,03	0	18,48	0,02	0	18,47	0,01	0	18,49	0,03	0	18,49	0,03	0	18,50	0,04	0	18,47	0,01	0	18,46	0,01	0	18,42	-0,04	0
		Vorst-Sint-Gillis	875,81	105744	12074	19,52	19,52	0,00	0	19,54	0,01	0	19,54	0,02	0	19,54	0,02	0	19,54	0,02	0	19,54	0,02	0	19,54	0,02	0	19,55	0,03	0	19,54	0,01	0	19,53	0,01	0	19,38	-0,14	0
		Walfergem	317,02	2297	725	16,61	16,59	-0,02	0	16,61	0,00	0	16,61	0,01	0	16,60	-0,01	0	16,60	-0,01	0	16,61	0,01	0	16,61	0,01	0	16,62	0,01	0	16,59	-0,01	0	16,60	-0,01	0	16,58	-0,03	0
		Wemmel	588,70	13855	2353	17,89	17,90	0,01	0	17,95	0,06	0	17,95	0,07	0	17,87	-0,02	0	17,86	-0,03	0	17,95	0,07	0	17,94	0,05	0	17,94	0,06	0	17,91	0,02	0	17,90	0,02	0	17,87	-0,01	0
		Wezembeek-Oppem	641,84	13695	2134	17,33	17,34	0,01	0	17,34	0,01	0	17,36	0,02	0	17,34	0,01	0	17,34	0,01	0	17,36	0,02	0	17,36	0,02	0	17,37	0,04	0	17,36	0,02	0	17,33	0,00	0	17,30	-0,04	0
		Zaventem	817,49	13261	1622	18,77	18,79	0,02	0	18,81	0,04	0	18,83	0,06	0	18,75	-0,01	0	18,78	0,01	0	18,83	0,06	0	18,83	0,06	0	18,83	0,07	0	18,78	0,01	0	18,78	0,01	0	18,74	-0,03	0
		Zellik	492,46	10227	2077	18,06	18,06	0,00	0	18,13	0,07	0	18,16	0,09	0	18,05	-0,01	0	18,04	-0,02	0	18,16	0,09	0	18,16	0,10	0	18,17	0,10	0	18,07	0,01	0	18,10	0,04	0	18,09	0,02	0
		TOTAAL	35438,43	1365360	3853	18,92	18,93	0,00	0	18,94	0,02	0	18,95	0,02	0	18,94	0,02	0	18,94	0,02	0	18,95	0,02	0	18,94	0,02	0	18,96	0,04	0	18,94	0,01	0	18,93	0,01	0	18,80	-0,12	0
		Vlaanderen	22618,68	262226	1159	17,95	17,96	0,01	0	17,98	0,03	0	17,99	0,04	0	17,96	0,01	0	17,96	0,01	0	17,99	0,04	0	17,98	0,04	0	17,99	0,04	0	17,96	0,01	0	17,96	0,01	0	17,92	-0,03	0
		Brussel	12819,75	1103134	8605	19,15	19,16	0,00	0	19,17	0,02	0	19,17	0,02	0	19,18	0,02	0	19,18	0,02	0	19,17	0,02	0	19,17	0,02	0	19,19	0,03	0	19,17	0,01	0	19,17	0,01	0	19,02	-0,14	0
		zone Wemmel	8485,17	192541	2269	18,70	18,71	0,01	0	18,72	0,03	0	18,73	0,03	0	18,71	0,01	0	18,72	0,02	0	18,73	0,03	0	18,73	0,03	0	18,74	0,05	0	18,72	0,02	0	18,71	0,01	0	18,61	-0,09	0
		zone Vilvoorde	5737,08	111587	1945	18,69	18,70	0,00	0	18,72	0,03	0	18,73	0,04	0	18,70	0,01	0	18,70	0,00	0	18,73	0,04	0	18,73	0,04	0	18,74	0,04	0	18,70	0,01	0	18,70	0,01	0	18,65	-0,04	0
		zone Zaventem	6692,81	220489	3294	19,67	19,67	0,00	0	19,69	0,02	0	19,69	0,02	0	19,69	0,02	0	19,69	0,02	0	19,69	0,02	0	19,69	0,02	0	19,71	0,04	0	19,68	0,01	0	19,69	0,02	0	19,52	-0,15	0

CODSEC	SECNAAM	deelgebied	opp (ha)	bev_2016	bvdh	Ref	G1A1	d G1A1	score	G1A2	d G1A2	score	G2A1	d G2A1	score	G3A1	d G3A1	score	G3A2	d G3A2	score	G2A1_sl	d sl	score	G2A1_ov	d ov	score	G2A1_rm	d rm	score	G1A1_dg	d dg	score	G1A2_sn	d sn	score	G2A1_ams	d ams	score
21001A00-	VERZET	Anderlecht	13,01	2934	22557	13,79	13,79	0,00	0	13,80	0,02	0	13,79	0,01	0	13,81	0,03	0	13,81	0,03	0	13,79	0,01	0	13,79	0,01	0	13,81	0,02	0	13,80	0,02	0	13,80	0,01	0	13,69	-0,10	0
21001A011	KLEINMOLEN	Anderlecht	17,89	3077	17199	14,18	14,19	0,01	0	14,20	0,02	0	14,19	0,01	0	14,22	0,03	0	14,22	0,03	0	14,19	0,01	0	14,19	0,01	0	14,21	0,02	0	14,21	0,02	0	14,20	0,01	0	14,07	-0,11	1
21001A02-	WAYEZ	Anderlecht	2,93	1009	34378	14,07	14,06	0,00	0	14,08	0,02	0	14,07	0,01	0	14,10	0,03	0	14,10	0,03	0	14,07	0,01	0	14,07	0,01	0	14,09	0,02	0	14,09	0,02	0	14,08	0,01	0	13,93	-0,13	1
21001A031	RAUTER-ZUID	Anderlecht	10,89	1963	18019	13,63	13,63	0,00	0	13,65	0,02	0	13,64	0,01	0	13,65	0,02	0	13,65	0,02	0	13,64	0,01	0	13,64	0,01	0	13,64	0,02	0	13,64	0,01	0	13,64	0,01	0	13,53	-0,10	1
21001A041	VEEWEIDE-ZUID	Anderlecht	15,75	2627	16683	13,38	13,38	0,00	0	13,40	0,02	0	13,40	0,01	0	13,40	0,02	0	13,40	0,02	0	13,40	0,01	0	13,40	0,01	0	13,40	0,02	0	13,40	0,01	0	13,40	0,01	0	13,29	-0,09	0
21001A051	LINDE-OOST	Anderlecht	10,42	1473	14136	13,31	13,32	0,00	0	13,33	0,02	0	13,33	0,01	0	13,33	0,02	0	13,33	0,02	0	13,33	0,01	0	13,33	0,01	0	13,33	0,02	0	13,33	0,02	0	13,33	0,02	0	13,24	-0,08	0
21001A07-	BIRMINGHAM	Anderlecht	25,48	350	1373	14,27	14,27	0,00	0	14,28	0,01	0	14,28	0,01	0	14,29	0,02	0	14,30	0,03	0	14,28	0,01	0	14,28	0,01	0	14,29	0,01	0	14,29	0,01	0	14,28	0,01	0	14,17	-0,10	0
21001A08-	ASTRID (PARK)	Anderlecht	16,49	2	12	13,10	13,10	0,00	0	13,12	0,02	0	13,11	0,01	0	13,11	0,02	0	13,11	0,02	0	13,11	0,01	0	13,11	0,01	0	13,12	0,02	0	13,11	0,02	0	13,11	0,01	0	13,03	-0,07	0
21001A10-	PORSELEIN	Anderlecht	8,01	1063	13279	13,43	13,43	0,00	0	13,45	0,02	0	13,44	0,01	0	13,45	0,02	0	13,45	0,02	0	13,44	0,01	0	13,44	0,01	0	13,45	0,02	0	13,44	0,01	0	13,44	0,01	0	13,35	-0,08	0
21001A112	BIESTEBROEK	Anderlecht	16,00	2905	18154	13,91	13,90	0,00	0	13,92	0,01	0	13,91	0,01	0	13,92	0,02	0	13,93	0,02	0	13,91	0,01	0	13,91	0,01	0	13,92	0,02	0	13,92	0,01	0	13,91	0,01	0	13,81	-0,10	0
21001A120	MINIEMEN	Anderlecht	12,78	3526	27589	13,72	13,72	0,00	0	13,74	0,02	0	13,73	0,01	0	13,75	0,02	0	13,75	0,03	0	13,73	0,01	0	13,73	0,01	0	13,74	0,02	0	13,74	0,02	0	13,74	0,01	0	13,63	-0,10	0
21001A132	RAUTER-NORD	Anderlecht	7,67	1079	14072	13,71	13,71	0,00	0	13,73	0,02	0	13,72	0,01	0	13,73	0,02	0	13,73	0,02	0	13,72	0,01	0	13,72	0,01	0	13,73	0,02	0	13,73	0,01	0	13,72	0,01	0	13,61	-0,10	0
21001A142	VEEWEIDE-NORD	Anderlecht	8,78	1135	12934	13,49	13,49	0,00	0	13,51	0,02	0	13,50	0,01	0	13,51	0,02	0	13,51	0,02	0	13,50	0,01	0	13,50	0,01	0	13,51	0,02	0	13,50	0,02	0	13,50	0,01	0	13,39	-0,10	1
21001A152	LINDE-WEST	Anderlecht	7,55	1366	18095	13,26	13,26	0,00	0	13,28	0,03	0	13,28	0,02	0	13,28	0,02	0	13,28	0,02	0	13,28	0,02	0	13,28	0,02	0	13,28	0,02	0	13,28	0,02	0	13,28	0,02	0	13,16	-0,09	0
21001A30-	BIZET	Anderlecht	19,45	2936	15097	13,25	13,25	0,00	0	13,26	0,02	0	13,26	0,01	0	13,26	0,02	0	13,26	0,02	0	13,26	0,01	0	13,26	0,01	0	13,27	0,02	0	13,26	0,02	0	13,26	0,01	0	13,17	-0,08	0
21001A31-	BERGENSESTEENWEG - SINT-LUKAS	Anderlecht	9,47	791	8355	13,72	13,72	0,00	0	13,73	0,01	0	13,73	0,01	0	13,74	0,02	0	13,74	0,02	0	13,73	0,01	0	13,73	0,01	0	13,73	0,02	0	13,73	0,01	0	13,73	0,01	0	13,62	-0,09	0
21001A32-	DAGERAAD	Anderlecht	16,06	3840	23913	13,52	13,52	0,00	0	13,53	0,01	0	13,53	0,01	0	13,53	0,02	0	13,53	0,02	0	13,53	0,01	0	13,53	0,01	0	13,54	0,02	0	13,53	0,01	0	13,53	0,01	0	13,45	-0,06	0
21001A331	WALCOURT	Anderlecht	7,17	195	2720	13,32	13,32	0,00	0	13,33	0,01	0	13,33	0,01	0	13,33	0,01	0	13,33	0,01	0	13,33	0,01	0	13,33	0,01	0	13,34	0,02	0	13,33	0,01	0	13,33	0,01	0	13,26	-0,06	0
21001A332	RAD	Anderlecht	7,75	1234	15926	13,16	13,16	0,00	0	13,17	0,01	0	13,17	0,01	0	13,17	0,01	0	13,17	0,01	0	13,17	0,01	0	13,17	0,01	0	13,18	0,02	0	13,17	0,01	0	13,17	0,01	0	13,11	-0,05	0
21001A34-	RAD - TUINWIJK	Anderlecht	20,23	2246	11103	13,10	13,10	0,00	0	13,12	0,01	0	13,12	0,01	0	13,12	0,01	0	13,12	0,01	0	13,12	0,01	0	13,12	0,01	0	13,12	0,02	0	13,12	0,01	0	13,11	0,01	0	13,05	-0,06	0
21001A350	COOVI - WOONZONE	Anderlecht	18,90	1353	7158	13,22	13,22	0,00	0	13,24	0,01	0	13,23	0,01	0	13,24	0,01	0	13,24	0,01	0	13,23	0,01	0	13,23	0,01	0	13,24	0,02	0	13,24	0,01	0	13,23	0,01	0	13,15	-0,07	0
21001A3MJ1	COOVI I	Anderlecht	14,00	12	86	13,26	13,26	0,00	0	13,28	0,02	0	13,27	0,01	0	13,27	0,01	0	13,27	0,01	0	13,27	0,01	0	13,27	0,01	0	13,28	0,02	0	13,27	0,01	0	13,27	0,01	0	13,20	-0,06	0
21001A3MJ2	COOVI I	Anderlecht	11,32	0	0	13,69	13,69	0,00	0	13,72	0,03	0	13,71	0,02	0	13,70	0,01	0	13,70	0,01	0	13,71	0,02	0	13,71	0,02	0	13,72	0,03	0	13,71	0,02	0	13,71	0,02	0	13,62	-0,07	0
21001A401	ARBORETUM	Anderlecht	6,05	766	12666	13,02	13,02	0,00	0	13,04	0,02	0	13,04	0,01	0	13,04	0,01	0	13,04	0,01	0	13,04	0,01	0	13,04	0,01	0	13,04	0,02	0	13,04	0,01	0	13,04	0,01	0	12,94	-0,08	0
21001A41-	ROMAIN ROLLAND	Anderlecht	19,84	2315	11669	12,78	12,78	0,00	0	12,80	0,02	0	12,79	0,01	0	12,79	0,01	0	12,79	0,01	0	12,79	0,01	0	12,79	0,01	0	12,80	0,02	0	12,79	0,01	0	12,79	0,01	0	12,72	-0,06	0
21001A42-	DE KAT	Anderlecht	6,37	555	8718	12,80	12,80	0,00	0	12,81	0,02	0	12,81	0,01	0	12,81	0,01	0	12,81	0,01	0	12,81	0,01	0	12,81	0,01	0	12,82	0,02	0	12,81	0,01	0	12,81	0,01	0	12,74	-0,06	0
21001A43-	VAN BEETHOVEN	Anderlecht	7,36	1339	18200	13,15	13,15	0,00	0	13,17	0,01	0	13,16	0,01	0	13,17	0,02	0	13,17	0,02	0	13,16	0,01	0	13,16	0,01	0	13,17	0,02	0	13,16	0,01	0	13,16	0,01	0	13,07	-0,08	0
21001A441	DR. ROUX	Anderlecht	12,76	2238	17541	13,08	13,08	0,00	0	13,10	0,02	0	13,09	0,01	0	13,09	0,01	0	13,09	0,01	0	13,09	0,01	0	13,09	0,01	0	13,10	0,02	0	13,09	0,02	0	13,09	0,01	0	13,00	-0,07	0
21001A451	VENIZELOS	Anderlecht	11,85	1675	14131	12,99	12,99	0,00	0	13,01	0,02	0	13,00	0,01	0	13,00	0,01	0	13,00	0,01	0	13,00	0,01	0	13,00	0,01	0	13,01	0,02	0	13,01	0,01	0	13,00	0,01	0	12,93	-0,07	0
21001A472	GEMEENTESTADION - INDUSTRIE	Anderlecht	8,54	531	6217	13,23	13,23	0,00	0	13,24	0,02	0	13,24	0,01	0	13,24	0,02	0	13,24	0,02	0	13,24	0,01	0	13,24	0,01	0	13,25	0,02	0	13,24	0,01	0	13,24	0,01	0	13,14	-0,08	0
21001A492	VIJVERS - PARK	Anderlecht	7,54	0	0	12,88	12,88	0,00	0	12,90	0,02	0	12,90	0,02	0	12,89	0,01	0	12,89	0,01	0	12,90	0,02	0	12,90	0,02	0	12,90	0,02	0	12,90	0,02	0	12,90	0,01	0	12,82	-0,07	0
21001A503	VIVES	Anderlecht	5,79	1612	27835	12,80	12,80	0,00	0	12,82	0,02	0	12,82	0,02	0	12,81	0,01	0	12,81	0,01	0	12,82	0,02	0	12,82	0,02	0	12,82	0,02	0	12,81	0,01	0	12,81	0,01	0	12,75	-0,05	0
21001A51-	SCHERDEMAAL	Anderlecht	18,85	1548	8211	12,68	12,68	0,00	0	12,70	0,02	0	12,69	0,02	0	12,68	0,01	0	12,68	0,01	0	12,69	0,02	0	12,69	0,02	0	12,70	0,02	0	12,69	0,01	0	12,69	0,01	0	12,63	-0,05	0
21001A52-	SCHERDEMAAL-NOORD	Anderlecht	16,85	496	2944	12,80	12,80	0,00	0	12,82	0,02	0	12,82	0,02	0	12,82	0,01	0	12,81	0,01	0	12,82	0,02	0	12,82	0,02	0	12,82	0,02	0	12,82	0,02	0	12,82	0,02	0	12,74	-0,06	0
21001A53-	NELLIE MELBA	Anderlecht	8,97	425	4739	12,99	12,99	0,00	0	13,00	0,02	0	13,00	0,01	0	13,00	0,02	0	13,00	0,01	0	13,00	0,01	0	13,00	0,01	0	13,00	0,02	0	13,00	0,02	0	13,00	0,01	0	12,91	-0,08	0
21001A5521	KLAVER	Anderlecht	35,35	2482	7021	12,98	12,98	0,00	0	13,00	0,02	0	12,99	0,01	0	12,99	0,01	0	12,99	0,01	0	12,99	0,01	0	12,99	0,01	0	13,00	0,02	0	12,99	0,01	0	12,99	0,01	0	12,92	-0,06	0
21001A5522	KLAVER	Anderlecht	11,61	0	0	13,25	13,26	0,00	0	13,28	0,03	0	13,27	0,02	0	13,27	0,01	0	13,26	0,01	0	13,27	0,02	0	13,27	0,02	0	13,28	0,03	0	13,27	0,02	0	13,27	0,02	0	13,18	-0,07	0
21001A712	SCHEUT - DE SMET	Anderlecht	8,45	915	10822	13,99	13,99	0,00	0	14,00	0,01	0	13,99	0,00	0	14,01	0,02	0	14,01	0,02	0	13,99	0,00	0	13,99	0,00	0	14,00	0,01	0	14,01	0,02	0	14,00	0,01	0	13,89	-0,10	1
21001A72-	OSSEGEM	Anderlecht	19,11	3315	17345	13,60	13,59	0,00	0	13,61	0,02	0	13,60	0,01	0	13,62	0,02	0	13,62	0,02	0	13,60	0,01	0	13,60	0,01	0	13,61	0,01	0	13,61	0,02	0	13,61	0,01	0	13,50	-0,10	1
21001A732	SCHEUTVELD	Anderlecht	12,32	292	2370	13,16	13,16	0,00	0	13,18	0,02	0	13,17	0,01	0	13,18	0,02	0	13,18	0,02	0	13,17	0,01	0	13,17	0,01	0	13,17	0,01	0	13,17	0,01	0	13,17	0,01	0	13,08	-0,08	0
21001A74-	SCHEUT-WEST	Anderlecht	15,19	2563	16872	13,37	13,37	0,00	0	13,39	0,02	0	13,38	0,01	0	13,39	0,02	0	13,39	0,02	0	13,38	0,01	0	13,38	0,01	0	13,39	0,02	0	13,39	0,01	0	13,38	0,01	0	13,28	-0,09	0
21001A783	SCHEUT-INTERNAAT	Anderlecht	4,42	1	23	13,74	13,74	0,00	0	13,75	0,01	0	13,74	0,01	0	13,76	0,02	0	13,76	0,02	0	13,74	0,01	0	13,74	0,01	0	13,75	0,02	0	13,75	0,01	0	13,75	0,01	0	13,66	-0,08	0
21001A80-	VOOR	Anderlecht	22,73	2841	12499	12,84	12,84	0,00	0	12,86	0,02	0	12,86	0,02	0	12,85	0,01	0	12,85	0,01	0	12,86	0,02	0	12,86	0,02	0	12,86	0,02	0	12,85	0,02	0	12,85	0,02	0	12,77	-0,07	0
21001A811	BROEK	Anderlecht	13,47	1802	13375	12,90	12,91	0,00	0	12,92	0,02	0	12,92	0,02	0	12,92	0,01	0	12,92	0,01	0	12,92	0,02	0	12,92	0,02	0	12,92	0,02	0	12,92	0,01	0	12,92	0,01	0	12,84	-0,07	0
21001A812	BROEK	Anderlecht	9,72	0	0	12,87	12,88	0,01	0	12,90	0,04	0	12,90	0,03	0	12,88	0,01	0	12,88	0,01	0	12,90	0,03	0	12,90	0,03	0	12,90	0,03	0	12,89	0,02	0	12,89	0,02	0	12,81	-0,06	0
21001A821	MOORTEBEEK	Anderlecht	25,09	1829	7291	12,61	12,61	0,00	0	12,63	0,02	0	12,63	0,02	0	12,62	0,01	0	12,62	0,01	0	12,63	0,02	0	12,63	0,02	0	12,63	0,02	0	12,62	0,01	0	12,62	0,01	0	12,56	-0,06	0
21001A822	MOORTEBEEK	Anderlecht	6,78	0	0	12,75	12,75	0,01	0	12,79	0,04	0	12,78	0,04	0	12,76	0,01	0	12,75	0,01	0	12,78	0,04	0	12,78	0,04	0	12,78	0,04	0	12,77	0,02	0	12,77	0,02	0	12,70	-0,05	0
21001A83-	PETERBOS	Anderlecht	17,30	3259	18841	12,89	12,89	0,00	0	12,91	0,02	0	12,90	0,01	0	12,90	0,01	0	12,90	0,01	0	12,90	0,01	0	12,90	0,01	0	12,91	0,01	0	12,90	0,01	0	12,90	0,01	0	12,82	-0,07	0
21001A84-	DICHTKUNST	Anderlecht	11,86	943	7952	13,01	13,01	-0,01	0	13,03	0,02	0	13,02	0,01	0	13,03	0,02	0	13,03	0,02	0	13,02	0,01	0	13,02	0,01	0	13,02	0,01	0	13,03	0,01	0	13,02	0,01	0	12,92	-0,09	0
21001A85-	AUBADE	Anderlecht	7,70	588	7637	12,98	12,97	-0,01	0	13,00	0,02	0	12,99	0,01	0	13,00	0,02	0	13,00	0,02	0	12,99	0,01	0	12,99	0,01	0	12,99	0,01	0	12,99	0,02	0	12,99	0,01	0	12,88	-0,09	0
21001A90-	SCHEUTKAPEL	Anderlecht	16,31	2112	12948	13,58	13,58	0,00	0	13,60	0,02	0	13,59	0,01	0	13,61	0,02	0	13,61	0,02	0	13,59	0,01	0	13,59	0,01	0	13,60	0,02	0	13,60	0,02	0	13,60	0,01	0	13,49	-0,09	0
21001A911	SCHEUT-OOST	Anderlecht	13,88	2242	16154	13,89	13,89	0,00	0	13,90	0,01	0	13,89	0,00	0	13,91	0,02	0	13,91	0,02	0	13,89	0,00	0	13,89	0,00	0	13,91	0,02	0	13,90	0,01	0	13,90	0,01	0	13,79	-0,10	0
21001A92-	JAKOB SMITS	Anderlecht	21,01	3442	16379	13,52	13,52	0,00	0	13,54	0,01	0	13,53	0,01	0	13,54	0,01	0	13,54	0,02	0	13,53	0,01	0	13,53	0,01	0	13,54	0,02	0	13,53	0,01	0	13,53	0,01	0	13,44	-0,08	0
21001A931	GESP - NORBERT GILLE	Anderlecht	15,09	1870	12396	14,01	14,01	0,00	0	14,02	0,01	0	14,01	0,00	0	14,03	0,02	0	14,03	0,03	0	14,01	0,00	0	14,01	0,00	0	14,03	0,02	0	14,02	0,02	0	14,02	0,01	0	13,91	-0,10	0
21001A941	KROKUSSEN	Anderlecht	13,28	2165	16300	13,31	13,31	0,00	0	13,32	0,02	0	13,32	0,01	0	13,32	0,01	0	13,32	0,02	0	13,32	0,01	0	13,32	0,01	0	13,32	0,02	0	13,32	0,01	0	13,32	0,01	0	13,23	-0,07	0
21001A95-	BUFFON	Anderlecht	20,04	2996	14947	13,21	13,21	0,00	0	13,23	0,02	0	13,22	0,01	0	13,23	0,02	0	13,23	0,02	0	13,22	0,01	0	13,22	0,01	0	13,22	0,02	0	13,22	0,01	0	13,22	0,01	0	13,13	-0,08	0
21001A982	BOSPARK	Anderlecht	4,66	0	0	13,67	13,67	0,00	0	13,68	0,01	0	13,68	0,01	0	13,68	0,02	0	13,68	0,01	0	13,68	0,01	0	13,68	0,01	0	13,68	0,02	0	13,68	0,01	0	13,68	0,01	0	13,60	-0,07	0
21001B10-	DAUW-OOST	Anderlecht	14,20	2727	19207	14,98	14,98	0,00	0	14,99	0,01	0	14,99	0,01	0	15,00	0,02	0	15,00	0,02	0	14,99	0,01	0	14,99	0,01	0	15,00	0,02	0	14,99	0,01	0	14,99	0,01	0	14,87	-0,11	1
21001B11-	DAUW-WEST	Anderlecht	8,88	918	10336	14,86	14,85	0,00	0	14,87	0,01	0	14,86	0,00	0	14,86	0,01	0	14,88	0,02	0	14,86	0,00	0	14,86	0,00	0	14,87	0,02	0	14,87	0,01	0	14,86	0,00	0	14,75	-0,11	1
21001B17-	SLACHTHUIS	Anderlecht	26,55	1009	3801	14,54	14,53	0,00	0	14,55	0,01	0	14,54	0,01	0	14,55	0,01	0	14,56	0,02	0	14,54	0,01	0	14,54	0,01	0	14,55	0,02	0	14,55	0,01	0	14,54	0,01	0	14,44	-0,10	1
21001B20-	RAAD-NOORD	Anderlecht	19,65	5449	27737	14,97	14,97	0,00	0	14,98	0,01	0	14,98	0,01	0	14,99	0,02	0	14,99	0,02	0	14,98	0,01	0	14,98	0,01	0	14,99	0,02	0	14,98	0,01	0	14,98	0,01	0	14,85	-0,12	1
21001B21-	BROGNIEZ-NOORD	Anderlecht	14,34	3533	24642	15,24	15,24	0,00	0	15,25	0,01	0	15,25	0,01	0	15,26	0,01	0	15,27	0,03	0	15,25	0,01	0	15,25	0,01	0	15,26	0,02	0	15,25	0,01	0	15,24	0,00	0	15,11	-0,13	1
21001B22-	BROGNIEZ-ZUID	Anderlecht	8,10	1188	14661	15,42	15,41	0,00	0	15,43	0,01	0	15,42	0,01	0	15,43	0,02	0	15,44	0,03	0	15,42	0,01	0	15,42	0,01	0	15,44	0,02	0	15,43	0,01	0	15,42	0,01	0	15,30	-0,12	1
21001B23-	RAAD-ZUID	Anderlecht	9,03	1594	17643	15,33	15,33	-0,01	0	15,35	0,01	0	15,34	0,01	0	15,36	0,03	0	15,37	0,04	0	15,34	0,01	0	15,34	0,01	0	15,35	0,02	0	15,36	0,02	0	15,34	0,01	0	15,18	-0,15	1
21001B241	HERZIENING-ZUID	Anderlecht	14,67	2151	14663	14,80	14,80	0,00	0	14,82	0,01	0	14,82	0,01	0	14,83	0,02	0	14,83	0,03	0	14,82	0,01	0	14,82	0,01	0	14,83	0,02	0	14,82	0,02	0	14,81	0,01	0	14,70	-0,10	1
21001B25-	HERZIENING-NOORD	Anderlecht	17,75	3805	21432	14,56	14,55	0,00	0	14,57	0,01	0	14,57	0,01	0	14,58	0,02	0	14,58	0,02	0	14,57	0,01	0	14,57	0,01	0	14,57	0,01	0	14,57	0,01	0	14,57	0,01	0	14,46	-0,10	1
21001B31-	ALBERT I - FLATGEBOUWEN	Anderlecht	3,66	763	20836	14,55	14,55	-0,01	0	14,56	0,01	0	14,56	0,01	0	14,57	0,02	0	14,57	0,02	0	14,56	0,01	0	14,56	0,01	0	14,56	0,01	0	14,56	0,00	0	14,56	0,00	0	14,44	-0,11	1
21001B321	ALBERT I - BUURT	Anderlecht	14,64	2067	14122	14,45	14,45	0,00	0	14,46	0,01	0	14,46	0,01	0	14,47	0,02	0	14,47	0,02	0	14,46	0,01	0	14,46	0,01	0	14,47	0,02	0	14,46	0,01	0	14,46	0,01	0	14,34	-0,11	1
21001B332	GRONDELS	Anderlecht	5,65	1063	18821	14,27	14,27	0,00	0	14,28	0,01	0	14,28	0,01	0	14,29	0,02	0	14,29	0,02	0	14,28	0,01	0	14,28	0,01	0	14,29	0,02	0	14,28	0,02	0	14,28	0,01	0	14,18	-0,09	0
21001B372	TWEESTATIONS	Anderlecht	10,84	66	609	14,52	14,52	0,00	0	14,53	0,01	0	14,53	0,02	0	14,53	0,02	0	14,54	0,02	0	14,53	0,02	0	14,53	0,02	0	14,54	0,02	0	14,53	0,01	0	14,52	0,00	0	14,43	-0,08	0
21001B3MJ	KLEIN EILAND- RECHTEROEVER	Anderlecht	196,54	77	39	13,64	13,64	0,00	0	13,65	0,01	0	13,65	0,01	0	13,66	0,01	0	13,66	0,01	0	13,65	0,01	0	13,65	0,01	0	13,66	0,02	0	13,65	0,01	0	13,65	0,01	0	13,58	-0,06	0
21013A612	JAMAR	Anderlecht	3,04	395	13004	15,85	15,85	-0,01	0	15,86	0,01	0	15,86	0,01	0	15,89	0,03	0	15,89	0,04	0	15,86	0,01	0	15,86	0,01	0	15,85	0,00	0	15,84	-0,01	0	15,83	-0,02	0	15,67	-0,19	1
21013A623	FRANKRIJKSTRAAT	Anderlecht	5,52	63	1142	15,11	15,11	0,00	0	15,13	0,01	0	15,12	0,00	0	15,14	0,02	0	15,14	0,03	0	15,12	0,00	0	15,12	0,00	0	15,13	0,02	0	15,13	0,02	0	15,13	0,01	0	15,00	-0,11	1
23002A00-	ASSE - CENTRUM	Asse	66,09	2240	3389	10,67	10,67	0,00	0	10,67	0,00	0	10,66	0,00	0	10,68	0,02	0	10,68	0,01	0	10,66	0,00	0	10,66	0,00	0	10,68	0,02	0	10,67	0,01	0	10,67	0,00	0	10,64	-0,03	0
23002A01-	ASSE KERN-NOORD	Asse	34,24	1402	4095	10,78	10,77	-0,01	0	10,78	0,00	0	10,78	0,00	0	10,79	0,01	0	10,79	0,01	0	10,78	0,00	0	10,78	0,00	0	10,79	0,01	0	10,78	0,00	0	10,77	0,00	0	10,75	-0,03	0
23002A02-	ASSE PARK	Asse	31,03	377	1215	10,62	10,62	0,00	0	10,63	0,01	0	10,63	0,00	0	10,63	0,01	0	10,63	0,01	0	10,63	0,00	0	10,63	0,00	0	10,63	0,01	0	10,63	0,01	0	10,63	0,00	0	10,61	-0,01	0
23002A030	MARLIER	Asse	9,55	615	6441	10,69	10,69	0,00	0	10,69	-0,01	0	10,69	0,00	0	10,70	0,00	0	10,70	0,01	0	10,69	0,00	0	10,69	0,00	0	10,70	0,01	0	10,69	0,00	0	10,69	-0,01	0	10,67	-0,02	0
23002A042	KOUDERTAVEERNE	Asse	106,59	810	760	10,56	10,57	0,01	0	10,56	0,00	0	10,56	0,00	0	10,57	0,02	0	10,57	0,02	0	10,56	0,00	0	10,56	0,00	0	10,57	0,02	0	10,57	0,01	0	10,56	0,00	0	10,54	-0,02	0
23002A081	TERLINDEN MORETTE	Asse	198,93	211	106	10,56	10,56	0,00	0	10,56	0,00	0	10,56	0,00	0	10,56	0,00	0	10,56	0,00	0	10,56	0,00	0	10,56	0,00	0	10,57	0,01	0	10,56	0,00	0	10,56	0,00	0	10,55	-0,01	0
23002A090	ASSE STWG. AALST BRUSSEL-NOOR	Asse	220,07	1110	504	10,62	10,62	0,00	0	10,62	0,00	0	10,62	0,00	0	10,62	0,01	0	10,63	0,01	0	10,62	0,00	0	10,62	0,00	0	10,63	0,01	0	10,62	0,00	0	10,62	0,00	0	10,60	-0,02	0
23002A100	WALFERGEM	Asse	27,32	707	2587	10,89	10,86	-0,02	0	10,89	0,00	0	10,89	0,00	0	10,89	0,00	0	10,88	-0,01	0	10,89	0,00	0	10,89	0,00	0	10,89	0,00	0	10,87	-0,02	0	10,88	-0,01	0	10,86	-0,03	0
23002A132	VOSBERG	Asse	60,57	887	1464	10,73	10,74	0,01	0	10,74	0,01	0	10,74	0,01	0	10,75	0,02	0	10,74	0,01	0	10,74	0,01	0	10,74	0,01	0	10,74	0,02	0	10,74	0,01	0	10,74	0,01	0	10,72	-0,01	0
23002A143	BOEKFOS	Asse	27,55	867	3147	10,59	10,59	0,00	0	10,59	0,01	0	10,59	0,01	0	10,59	0,01	0	10,59	0,01	0	10,59	0,01	0	10,59	0,01	0	10,60	0,01	0	10,59	0,01	0	10,59	0,00	0	10,58	-0,01	0
23002A191	TENBERG	Asse	276,28	100	36	10,69	10,69	0,00	0	10,70	0,01	0	10,70	0,01	0	10,70	0,01	0	10,70	0,01	0	10,70	0,01	0	10,70	0,01	0	10,71	0,02	0	10,70	0,01	0	10,70	0,01	0	10,69	0,00	0
23002C072	KOBBEGEM GENTSE STEENWEG	Bekkerzeel	50,13	311	620	11,08	11,06	-0,02	0	11,07	-0,01	0	11,07	0,00	0	11,07	-0,01	0	11,07	-0,01	0	11,07	0,00	0	11,07	0,00	0	11,08	0,00	0	11,06	-0,01	0	11,06	-0,01	0	11,05	-0,03	0
23002E070	BETTEGEM	Bekkerzeel	75,58	234	310	11,19	11,17	-0,03	0	11,19	0,00	0	11,20	0,00	0	11,18	-0,01	0	11,17	-0,02	0	11,20	0,00	0	11,19	0,00	0	11,20	0,01	0	11,17	-0,02	0	11,18	-0,01	0	11,17	-0,02	0
23002F002	BEKKERZEEL-CENTRUM	Bekkerzeel	21,30	296	1390	11,26	11,26	0,00	0	11,29	0,03	0	11,30	0,03	0	11,28	0,01	0	11,27	0,01	0	11,30	0,03	0	11,30	0,03	0	11,31	0,04	0	11,28	0,01	0	11,28	0,02	0	11,26	0,00	0
23002F0911	BEKKERZEEL VERSPREIDE BEWONIN	Bekkerzeel	107,87	362	336	11,07	11,07	0,00	0	11,09	0,01	0	11,09	0,02	0	11,08	0,00	0	11,08	0,00	0	11,09	0,02	0	11,09	0,02	0	11,10	0,02	0	11,08	0,00	0	11,08	0,01	0	11,07	-0,01	0
23002F0912	BEKKERZEEL VERSPREIDE BEWONIN	Bekkerzeel	24,24	0	0	11,74	11,73	-0,01	0	11,77	0,03	0	11,79	0,05	0	11,74	0,00	0	11,74	0,00	0	11,79	0,05	0	11,79	0,05	0	11,80	0,06	0	11,75	0,01	0	11,76	0,02	0	11,74	0,00	0
23102A081	EZEL	Bouchout	42,56	22	52	11,80	11,81	0,01	0	11,82	0,02	0	11,82	0,02	0	11,80	0,00	0	11,80	0,01	0	11,82	0,02	0	11,82	0,02	0	11,81	0,02	0	11,81	0,01	0	11,80	0,01	0	11,79	-0,01	0
23102A313	BOUCHOUT	Bouchout	123,80	1117	902	11,81	11,83	0,02	0	11,84	0,02	0	11,83	0,02	0	11,82	0,01	0	11,83	0,02	0	11,83	0,02	0	11,83	0,02	0	11,83	0,02	0	11,83	0,02	0	11,82	0,01	0	11,80	-0,01	0
23102A324	NEERHOF	Bouchout	122,65	1064	867	11,44	11,46	0,02	0	11,46	0,01	0	11,45	0,01	0	11,45	0,01	0	11,46	0,02	0	11,45	0,01	0	11,45	0,01	0	11,46	0,02	0	11,46	0,02	0	11,45	0,01	0	11,43	-0,01	0
23052B00-	BRUSSEGEM-CENTRUM	Brussegem	44,61	494	1107	10,83	10,83	0,01	0	10,82	-0,01	0	10,82	-0,01	0	10,84	0,01	0	10,84	0,02	0	10,82	-0,01	0	10,82	-0,01	0	10,84	0,01	0	10,84	0,01	0	10,82	-0,01	0	10,79	-0,04	0
23052B012	BRUSSEGEM UITBREIDING CENTRU	Brussegem	5,99	402	6712	10,96	10,96	0,00	0	10,94	-0,02	0	10,94	-0,02	0	10,96	0,00	0	10,97	0,02	0	10,94	-0,02	0	10,94	-0,02	0	10,97	0,01	0	10,96	0,00	0	10,94	-0,02	0	10,90	-0,05	0
23052B091	BRUSSEGEM -VERSPREIDE BEWONI	Brussegem	637,82	581	91	10,66	10,66	0,00	0	10,66	0,00	0	10,66	0,00	0	10,66	0,00	0	10,67	0,00	0	10,66	0,00	0	10,66	0,00	0	10,67	0,01	0	10,66	0,00	0	10,66	0,00	0	10,65	-0,02	0
23052B102	OSSEL	Brussegem	17,25	214	1241	10,89	10,90	0,00	0	10,90	0,01	0	10,90	0,00	0	10,90	0,01	0	10,90	0,01	0	10,90	0,00	0	10,90	0,00	0	10,91	0,01	0	10,90	0,01	0	10,90	0,00	0	10,87	-0,02	0
23052B183	HEIRBAAN	Brussegem	235,54	128	54	10,77	10,77	0,00	0	10,77	0,00	0	10,77	0,00	0	10,77	0,01	0	10,78	0,01	0	10,77	0,00	0	10,77	0,00	0	10,78	0,01	0	10,77	0,01	0	10,77	0,00	0	10,75	-0,02	0
23052B191	OSSELSTRAAT	Brussegem	85,76	81	94	10,79	10,80	0,00	0	10,79	0,00	0	10,79	0,00	0	10,79	0,00	0	10,80	0,01	0	10,79	0,00	0	10,79	0,00	0	10,80	0,01	0	10,80	0,01	0	10,79	0,00	0	10,78	-0,02	0
23052B29-	BOLLEBEEK	Brussegem	93,21	243	261	10,83	10,83	0,00	0	10,82	-0,01	0	10,82	-0,01	0	10,83	0,00	0	10,84	0,01	0	10,82	-0,01	0	10,82	-0,01	0	10,84	0,01	0	10,83	0,00	0	10,82	-0,01	0	10,80	-0,03	0
23052C00-	HAMME	Brussegem	140,05	823	588	10,88	10,89	0,00	0	10,89	0,00	0	10,89	0,00	0	10,88	0,00	0	10,89	0,01	0	10,89	0,00	0	10,89	0,00	0	10,89	0,01	0	10,89	0,01	0	10,88	0,00	0	10,87	-0,02	0
21004A001	GROTE MARKT	Brussel	10,78	937	8696	14,91	14,91	0,00	0	14,92	0,01	0	14,92	0,01	0	14,92	0,01	0	14,93	0,02	0	14,92	0,01	0	14,92	0,01	0	14,93	0,02	0	14,92	0,01	0	14,91	0,01	0	14,81	-0,10	0
21004A002	BEURS	Brussel	3,95	562	14222	14,88	14,88	0,00	0	14,89	0,01	0	14,89	0,01	0	14,90	0,01	0	14,90	0,02	0	14,89	0,01	0	14,89	0,01	0	14,90	0,02	0	14,89	0,01	0	14,89	0,01	0	14,80	-0,09	0
21004A01-	OUD KORENHUIS	Brussel	9,00	804	8931	15,12	15,12	0,00	0	15,13	0,01	0	15,13	0,01	0	15,14	0,02	0	15,15	0,02	0	15,13	0,01	0	15,13	0,01	0	15,15	0,02	0	15,13	0,01	0	15,13	0,01	0	15,00	-0,12	1
21004A02-	SINT-FRANCISCUS XAVERIUS	Brussel	13,65	1457	10672	15,28	15,28	0,00	0	15,29	0,01	0	15,29	0,01	0	15,30	0,02	0	15,31	0,02	0	15,29	0,01	0	15,29	0,01	0	15,31	0,02	0	15,29	0,01	0	15,29	0,01	0	15,17	-0,12	1
21004A03-	BIJSTAND - ZUID PALEIS	Brussel	10,53	2065	19617	15,37	15,36	0,00	0	15,38	0,01	0	15,38	0,01	0	15,39	0,02	0	15,39	0,03	0	15,38	0,01	0	15,38	0,01	0	15,39	0,03	0	15,38	0,01	0	15,38	0,01	0	15,23	-0,14	1
21004A04-	KAPELLEKERK	Brussel	7,70	1163	15113	15,22	15,22	0,00	0	15,23	0,01	0	15,23	0,01	0	15,24	0,02	0	15,24	0,02	0	15,23	0,01	0	15,23	0,01	0	15,24	0,02	0	15,23	0,01	0	15,23	0,00	0	15,10	-0,12	1
21004A10-	CENTRAAL STATION	Brussel	19,37	89	459	14,94	14,94	0,00	0	14,96	0,02	0	14,96	0,01	0	14,96	0,02	0	14,96	0,02	0	14,96	0,01	0	14,96	0,01	0	14,97	0,03	0	14,96	0,01	0	14,95	0,01	0	14,82	-0,12	1
21004A12-	REGENTLAAN	Brussel	8,26	164	1986	15,83	15,85	0,02	0	15,85	0,02	0	15,88	0,05	0	15,86	0,03	0	15,85	0,03	0	15,88	0,05	0	15,88	0,05	0	15,89	0,06	0	15,84	0,01	0	15,87	0,04	0	15,69	-0,14	1
21004A13-	KLEINE ZAVEL	Brussel	27,71	881	3180	15,40	15,41	0,02	0	15,42	0,03	0	15,43	0,03	0	15,42	0,02	0	15,42	0,02	0	15,43	0,03	0	15,43	0,03	0	15,42	0,02	0	15,40	0,00	0	15,40	0,00	0	15,25	-0,15	1
21004A14-	GROTE ZAVEL	Brussel	18,87	1908	10111	15,11	15,11	0,00	0	15,13	0,01	0	15,13	0,01	0	15,13	0,02	0	15,13	0,02	0	15,13	0,01	0	15,12	0,01	0	15,14	0,02	0	15,13	0,01	0	15,12	0,01	0	14,99	-0,12	1
21004A15-	JACOBSPLEIN	Brussel	7,72	425	5505	16,15	16,14	0,00	0	16,16	0,01	0	16,18	0,03	0	16,18	0,03	0	16,18	0,03	0	16,18	0,03	0	16,18	0,03	0	16,05	-0,09	0	16,02	-0,13	1	16,01	-0,14	1	15,81	-0,34	2
21004A16-	JUSTITIEPALEIS - SINT-PIETERS HOS	Brussel	15,92	2876	18061	15,12	15,12	0,00	0	15,13	0,01	0	15,14	0,02	0	15,14	0,02	0	15,14	0,02	0	15,14	0,02	0	15,14	0,02	0	15,14	0,02	0	15,13	0,01	0	15,13	0,01	0	15,01	-0,11	1

CODSEC	SECNAAM	deelgebied	opp (ha)	bev_2016	bvdh	Ref	G1A1	d G1A1	score	G1A2	d G1A2	score	G2A1	d G2A1	score	G3A1	d G3A1	score	G3A2	d G3A2	score	G2A1_sl	d sl	score	G2A1_ov	d ov	score	G2A1_rm	d rm	score	G1A1_dg	d dg	score	G1A2_sn	d sn	score	G2A1_ams	d ams	score
21004A19-	KONINKLIJK PALEIS	Brussel	29,71	42	141	15,01	15,02	0,00	0	15,03	0,02	0	15,04	0,02	0	15,04	0,02	0	15,04	0,02	0	15,04	0,02	0	15,04	0,02	0	15,04	0,02	0	15,02	0,01	0	15,02	0,00	0	14,89	-0,12	1
21004A1MJ	KOLONIENSTRAAT	Brussel	6,87	33	481	15,00	15,01	0,01	0	15,04	0,04	0	15,02	0,02	0	15,02	0,02	0	15,03	0,03	0	15,02	0,02	0	15,02	0,02	0	15,05	0,05	0	15,03	0,03	0	15,02	0,02	0	14,86	-0,14	1
21004A20-	BEURS-NOORDWEST	Brussel	13,85	2462	17777	15,08	15,08	0,00	0	15,10	0,01	0	15,10	0,02	0	15,11	0,02	0	15,11	0,02	0	15,10	0,02	0	15,10	0,01	0	15,11	0,02	0	15,10	0,01	0	15,09	0,01	0	14,97	-0,12	1
21004A21-	ANNEESSENSPLEIN	Brussel	23,78	6777	28498	15,45	15,45	0,00	0	15,47	0,01	0	15,47	0,01	0	15,48	0,02	0	15,48	0,03	0	15,47	0,01	0	15,47	0,01	0	15,48	0,03	0	15,47	0,02	0	15,46	0,01	0	15,32	-0,14	1
21004A22-	ZENNESTRAAT	Brussel	19,79	3672	18552	15,25	15,25	0,00	0	15,27	0,01	0	15,26	0,01	0	15,27	0,02	0	15,28	0,03	0	15,26	0,01	0	15,26	0,01	0	15,28	0,03	0	15,27	0,02	0	15,26	0,01	0	15,12	-0,13	1
21004A23-	NIEUWE GRAANMARKT	Brussel	20,46	3081	15058	15,13	15,13	0,00	0	15,14	0,01	0	15,14	0,01	0	15,15	0,02	0	15,16	0,03	0	15,14	0,01	0	15,14	0,01	0	15,15	0,02	0	15,14	0,01	0	15,14	0,01	0	15,00	-0,13	1
21004A24-	VARKENSMARKT	Brussel	18,82	3500	18598	15,08	15,07	-0,01	0	15,08	0,01	0	15,09	0,01	0	15,09	0,02	0	15,10	0,02	0	15,09	0,01	0	15,09	0,01	0	15,10	0,02	0	15,09	0,01	0	15,08	0,01	0	14,94	-0,14	1
21004A25-	BEGIJNHOFPLEIN	Brussel	14,89	1943	13048	14,95	14,94	0,00	0	14,96	0,01	0	14,96	0,01	0	14,97	0,02	0	14,97	0,02	0	14,96	0,01	0	14,96	0,01	0	14,98	0,03	0	14,96	0,01	0	14,96	0,01	0	14,83	-0,12	1
21004A30-	SINT-MICHEL EN GOEDELE	Brussel	5,93	16	270	14,89	14,89	-0,01	0	14,91	0,01	0	14,91	0,01	0	14,91	0,02	0	14,92	0,02	0	14,91	0,01	0	14,91	0,01	0	14,92	0,03	0	14,91	0,01	0	14,90	0,01	0	14,75	-0,14	1
21004A32-	CONGRES - STATION	Brussel	21,22	1116	5259	15,07	15,06	0,00	0	15,08	0,01	0	15,08	0,01	0	15,09	0,02	0	15,09	0,02	0	15,08	0,01	0	15,08	0,01	0	15,10	0,03	0	15,08	0,01	0	15,08	0,01	0	14,93	-0,13	1
21004A33-	VRIJHEIDSPLEIN	Brussel	19,46	2188	11246	15,12	15,12	0,00	0	15,13	0,01	0	15,13	0,01	0	15,14	0,02	0	15,14	0,02	0	15,13	0,01	0	15,13	0,01	0	15,15	0,02	0	15,13	0,01	0	15,12	0,00	0	14,97	-0,15	1
21004A34-	MUNT	Brussel	14,94	1054	7057	14,84	14,83	0,00	0	14,85	0,01	0	14,85	0,01	0	14,85	0,01	0	14,85	0,02	0	14,85	0,01	0	14,85	0,01	0	14,86	0,02	0	14,84	0,01	0	14,84	0,01	0	14,74	-0,09	0
21004A35-	AD. MAXLAAN	Brussel	17,35	1265	7293	14,86	14,86	0,00	0	14,87	0,01	0	14,87	0,01	0	14,88	0,02	0	14,88	0,02	0	14,87	0,01	0	14,87	0,01	0	14,88	0,02	0	14,87	0,01	0	14,86	0,00	0	14,75	-0,11	1
21004A3MJ	RIJKSADMIN. CENTRUM EN CONGRI	Brussel	10,77	63	585	14,94	14,94	-0,01	0	14,96	0,01	0	14,95	0,01	0	14,97	0,02	0	14,97	0,03	0	14,95	0,01	0	14,95	0,01	0	14,98	0,03	0	14,96	0,02	0	14,95	0,01	0	14,78	-0,16	1
21004A70-	BLAESSTRAAT-ZUID	Brussel	16,98	4800	28269	15,35	15,35	0,00	0	15,36	0,01	0	15,36	0,01	0	15,37	0,02	0	15,37	0,02	0	15,36	0,01	0	15,36	0,01	0	15,37	0,02	0	15,36	0,01	0	15,35	0,00	0	15,22	-0,13	1
21004A71-	BLAESSTRAAT-CENTRUM	Brussel	7,88	1760	22338	15,14	15,14	0,00	0	15,15	0,01	0	15,15	0,01	0	15,15	0,01	0	15,16	0,02	0	15,15	0,01	0	15,15	0,01	0	15,16	0,02	0	15,15	0,01	0	15,14	0,00	0	15,04	-0,10	1
21004A72-	SINT-THOMAS (INSTITUUT)	Brussel	8,63	1656	19199	15,44	15,44	0,00	0	15,45	0,01	0	15,45	0,01	0	15,46	0,02	0	15,46	0,02	0	15,45	0,01	0	15,45	0,01	0	15,47	0,03	0	15,45	0,01	0	15,44	0,00	0	15,32	-0,12	1
21004A811	HANDELSKAAI	Brussel	11,67	2635	22575	15,23	15,22	-0,01	0	15,24	0,00	0	15,24	0,01	0	15,26	0,02	0	15,26	0,02	0	15,24	0,01	0	15,24	0,01	0	15,27	0,04	0	15,25	0,01	0	15,24	0,01	0	15,08	-0,16	1
21004A822	KOOPLIEDENSTRAAT	Brussel	3,50	578	16498	17,80	17,74	-0,06	0	17,77	-0,03	0	17,80	-0,01	0	17,82	0,01	0	17,82	0,02	0	17,80	-0,01	0	17,80	-0,01	0	17,90	0,10	0	17,79	-0,01	0	17,79	-0,01	0	17,50	-0,30	2
21004A83-	E. JACQMAINLAAN-WEST	Brussel	8,00	1490	18620	15,02	15,02	0,00	0	15,04	0,02	0	15,04	0,01	0	15,05	0,02	0	15,05	0,03	0	15,04	0,01	0	15,04	0,01	0	15,06	0,04	0	15,04	0,02	0	15,03	0,01	0	14,89	-0,13	1
23047A21-	MACHELEN VLIEGVELD	Diegem	33,87	0	0	12,65	12,66	0,01	0	12,66	0,01	0	12,67	0,02	0	12,65	0,00	0	12,65	0,00	0	12,67	0,02	0	12,67	0,02	0	12,67	0,02	0	12,66	0,01	0	12,65	0,00	0	12,63	-0,02	0
23047B000	DIEGEM-CENTRUM	Diegem	40,01	1668	4169	13,27	13,27	0,01	0	13,28	0,02	0	13,29	0,02	0	13,26	0,00	0	13,29	0,02	0	13,29	0,02	0	13,29	0,02	0	13,29	0,03	0	13,28	0,01	0	13,27	0,00	0	13,22	-0,04	0
23047B011	SCHETSVELD	Diegem	45,05	1659	3682	13,48	13,50	0,02	0	13,52	0,04	0	13,56	0,08	0	13,50	0,02	0	13,53	0,05	0	13,56	0,08	0	13,56	0,08	0	13,56	0,08	0	13,50	0,02	0	13,49	0,01	0	13,47	-0,01	0
23047B0211	LO	Diegem	17,03	192	1128	13,24	13,27	0,03	0	13,25	0,01	0	13,28	0,04	0	13,25	0,01	0	13,22	-0,02	0	13,28	0,04	0	13,28	0,04	0	13,28	0,04	0	13,27	0,03	0	13,22	-0,02	0	13,21	-0,03	0
23047B0212	LO	Diegem	20,05	0	0	13,99	14,03	0,04	0	14,02	0,03	0	14,16	0,16	-1	14,07	0,07	0	13,98	-0,02	0	14,16	0,16	-1	14,16	0,16	-1	14,12	0,12	-1	14,00	0,01	0	13,95	-0,04	0	14,04	0,05	0
23047B0321	LODEWIJK DE GREEF	Diegem	2,55	131	5136	13,41	13,43	0,02	0	13,44	0,03	0	13,49	0,08	0	13,41	0,01	0	13,41	0,00	0	13,49	0,08	0	13,49	0,08	0	13,48	0,07	0	13,42	0,01	0	13,41	0,00	0	13,41	0,01	0
23047B0322	LODEWIJK DE GREEF	Diegem	9,91	0	0	14,06	14,11	0,05	0	14,18	0,12	-1	14,28	0,22	-1	14,13	0,07	0	14,06	0,00	0	14,28	0,22	-1	14,28	0,22	-1	14,25	0,19	-1	14,09	0,03	0	14,10	0,03	0	14,16	0,09	0
23047B0421	DEN HOEK	Diegem	5,53	272	4914	13,30	13,31	0,01	0	13,32	0,02	0	13,35	0,04	0	13,30	-0,01	0	13,31	0,01	0	13,35	0,04	0	13,35	0,04	0	13,34	0,04	0	13,31	0,01	0	13,30	0,00	0	13,28	-0,02	0
23047B0422	DEN HOEK	Diegem	8,34	0	0	13,35	13,36	0,01	0	13,37	0,03	0	13,41	0,07	0	13,35	0,01	0	13,36	0,01	0	13,41	0,07	0	13,41	0,07	0	13,41	0,06	0	13,35	0,01	0	13,34	0,00	0	13,34	0,00	0
23047B07-	DE ROTTEN BOS	Diegem	11,89	55	462	13,29	13,30	0,01	0	13,32	0,03	0	13,33	0,04	0	13,31	0,02	0	13,31	0,02	0	13,33	0,04	0	13,33	0,04	0	13,33	0,04	0	13,31	0,02	0	13,30	0,01	0	13,25	-0,04	0
23047B1701	DIEGEM INDUSTRIE	Diegem	117,53	6	5	13,31	13,34	0,03	0	13,32	0,01	0	13,35	0,04	0	13,32	0,01	0	13,27	-0,04	0	13,35	0,04	0	13,35	0,04	0	13,34	0,03	0	13,35	0,04	0	13,30	-0,01	0	13,27	-0,04	0
23047B1702	DIEGEM INDUSTRIE	Diegem	14,51	0	0	14,09	14,12	0,03	0	14,13	0,04	0	14,28	0,19	-1	14,06	-0,03	0	13,96	-0,14	1	14,28	0,19	-1	14,28	0,19	-1	14,23	0,14	-1	14,10	0,00	0	14,07	-0,03	0	14,15	0,06	0
23047B210	DRIE LINDEN	Diegem	85,06	1551	1823	13,25	13,26	0,01	0	13,26	0,02	0	13,27	0,02	0	13,26	0,01	0	13,26	0,01	0	13,27	0,02	0	13,27	0,02	0	13,27	0,02	0	13,27	0,02	0	13,25	0,01	0	13,21	-0,03	0
23047B31-	DIEGEM VLIEGHAVEN	Diegem	51,39	0	0	12,88	12,90	0,01	0	12,89	0,01	0	12,91	0,03	0	12,88	0,00	0	12,87	-0,01	0	12,91	0,03	0	12,91	0,03	0	12,91	0,03	0	12,90	0,01	0	12,88	-0,01	0	12,86	-0,02	0
23047B3201	KORENBERG	Diegem	6,58	195	2963	13,72	13,75	0,03	0	13,77	0,05	0	13,84	0,12	-1	13,78	0,06	0	13,74	0,02	0	13,84	0,12	-1	13,84	0,12	-1	13,83	0,11	-1	13,74	0,02	0	13,72	0,00	0	13,74	0,02	0
23047B3202	KORENBERG	Diegem	113,67	0	0	13,49	13,51	0,03	0	13,53	0,04	0	13,60	0,11	-1	13,51	0,02	0	13,49	0,00	0	13,60	0,11	-1	13,60	0,11	-1	13,58	0,09	0	13,51	0,02	0	13,48	0,00	0	13,51	0,02	0
23016A0011	DILBEEK-CENTRUM	Dilbeek	109,33	3283	3003	11,80	11,81	0,01	0	11,82	0,03	0	11,82	0,02	0	11,81	0,01	0	11,81	0,01	0	11,82	0,02	0	11,82	0,02	0	11,81	0,02	0	11,82	0,02	0	11,81	0,02	0	11,77	-0,03	0
23016A0012	DILBEEK-CENTRUM	Dilbeek	8,51	0	0	12,34	12,34	0,00	0	12,37	0,04	0	12,36	0,02	0	12,34	0,00	0	12,34	0,00	0	12,36	0,02	0	12,36	0,02	0	12,35	0,02	0	12,35	0,02	0	12,36	0,02	0	12,30	-0,03	0
23016A011	BROEKWIJK	Dilbeek	56,94	1711	3005	11,71	11,72	0,01	0	11,73	0,02	0	11,73	0,01	0	11,72	0,01	0	11,72	0,01	0	11,73	0,01	0	11,73	0,01	0	11,73	0,01	0	11,72	0,01	0	11,72	0,01	0	11,69	-0,02	0
23016A022	BUNDER	Dilbeek	36,84	967	2625	11,81	11,81	0,00	0	11,83	0,03	0	11,82	0,02	0	11,81	0,01	0	11,81	0,01	0	11,82	0,02	0	11,82	0,02	0	11,82	0,01	0	11,82	0,01	0	11,82	0,01	0	11,79	-0,02	0
23016A032	ITTERBEEKSEBAAN	Dilbeek	46,01	1620	3521	11,69	11,69	0,00	0	11,70	0,02	0	11,70	0,01	0	11,70	0,01	0	11,70	0,01	0	11,70	0,01	0	11,70	0,01	0	11,70	0,01	0	11,70	0,01	0	11,70	0,01	0	11,66	-0,02	0
23016A0911	DILBEEK-VERSPREIDE BEWONING	Dilbeek	121,95	282	231	11,70	11,71	0,01	0	11,72	0,02	0	11,72	0,02	0	11,71	0,01	0	11,71	0,01	0	11,72	0,02	0	11,72	0,02	0	11,71	0,02	0	11,71	0,01	0	11,71	0,01	0	11,68	-0,02	0
23016A0912	DILBEEK-VERSPREIDE BEWONING	Dilbeek	41,91	0	0	12,58	12,58	0,01	0	12,63	0,06	0	12,62	0,04	0	12,57	0,00	0	12,57	-0,01	0	12,62	0,04	0	12,62	0,04	0	12,59	0,02	0	12,60	0,03	0	12,61	0,03	0	12,55	-0,03	0
23016A1101	MOORTEBEEK - PALOKE	Dilbeek	43,84	1389	3168	12,40	12,40	0,00	0	12,43	0,03	0	12,42	0,02	0	12,41	0,01	0	12,41	0,01	0	12,42	0,02	0	12,42	0,02	0	12,42	0,02	0	12,42	0,02	0	12,42	0,02	0	12,35	-0,05	0
23016A1102	MOORTEBEEK - PALOKE	Dilbeek	6,46	0	0	12,93	12,94	0,01	0	12,99	0,06	0	12,97	0,05	0	12,93	0,00	0	12,92	0,00	0	12,97	0,05	0	12,97	0,05	0	12,95	0,03	0	12,96	0,03	0	12,96	0,04	0	12,89	-0,04	0
23016A201	KAUDENAARDE	Dilbeek	72,36	2295	3172	12,12	12,13	0,01	0	12,14	0,02	0	12,14	0,02	0	12,13	0,01	0	12,13	0,01	0	12,14	0,02	0	12,14	0,02	0	12,14	0,02	0	12,14	0,01	0	12,14	0,01	0	12,09	-0,04	0
23016A202	KAUDENAARDE	Dilbeek	13,55	0	0	12,97	12,98	0,01	0	13,02	0,05	0	13,02	0,05	0	12,98	0,01	0	12,97	0,00	0	13,02	0,05	0	13,02	0,05	0	13,01	0,04	0	13,00	0,03	0	13,00	0,03	0	12,91	-0,06	0
23016A2121	SINT-ANTONIUS	Dilbeek	12,13	677	5581	12,27	12,29	0,01	0	12,31	0,04	0	12,30	0,03	0	12,29	0,02	0	12,29	0,02	0	12,30	0,03	0	12,30	0,03	0	12,29	0,02	0	12,30	0,02	0	12,30	0,03	0	12,23	-0,04	0
23016A2122	SINT-ANTONIUS	Dilbeek	9,05	0	0	12,76	12,76	0,00	0	12,81	0,05	0	12,80	0,04	0	12,76	0,01	0	12,76	0,00	0	12,80	0,04	0	12,80	0,04	0	12,78	0,03	0	12,78	0,03	0	12,79	0,03	0	12,71	-0,04	0
23016A491	KLUIZENBOS	Dilbeek	63,11	212	336	11,30	11,31	0,01	0	11,32	0,02	0	11,31	0,01	0	11,31	0,01	0	11,31	0,01	0	11,31	0,01	0	11,31	0,01	0	11,31	0,01	0	11,31	0,01	0	11,31	0,01	0	11,29	-0,01	0
23016A512	WOLSEMVELD	Dilbeek	57,51	1664	2893	11,09	11,10	0,01	0	11,10	0,01	0	11,10	0,01	0	11,10	0,01	0	11,10	0,01	0	11,10	0,01	0	11,10	0,01	0	11,10	0,01	0	11,10	0,01	0	11,10	0,01	0	11,08	-0,01	0
23016A591	WOLSEM-VERSPREIDE BEWONING	Dilbeek	69,62	360	517	11,27	11,28	0,01	0	11,28	0,02	0	11,28	0,01	0	11,28	0,01	0	11,28	0,01	0	11,28	0,01	0	11,28	0,01	0	11,28	0,01	0	11,28	0,01	0	11,28	0,01	0	11,26	-0,01	0
23016A6821	KATTEBROEK	Dilbeek	40,42	248	614	12,24	12,25	0,01	0	12,27	0,03	0	12,26	0,02	0	12,25	0,01	0	12,25	0,01	0	12,26	0,02	0	12,26	0,02	0	12,26	0,02	0	12,26	0,02	0	12,26	0,02	0	12,21	-0,04	0
23016A6822	KATTEBROEK	Dilbeek	6,30	0	0	12,31	12,31	0,00	0	12,34	0,03	0	12,33	0,02	0	12,32	0,01	0	12,31	0,01	0	12,33	0,02	0	12,33	0,02	0	12,33	0,02	0	12,33	0,02	0	12,33	0,02	0	12,28	-0,03	0
23016A691	KASTERLINDEN	Dilbeek	15,36	220	1432	12,34	12,34	0,00	0	12,36	0,02	0	12,35	0,01	0	12,35	0,01	0	12,35	0,01	0	12,35	0,01	0	12,35	0,01	0	12,35	0,01	0	12,36	0,02	0	12,35	0,01	0	12,30	-0,04	0
23016A713	ELEGEM	Dilbeek	25,10	675	2689	11,67	11,68	0,01	0	11,69	0,02	0	11,69	0,02	0	11,68	0,01	0	11,68	0,01	0	11,69	0,02	0	11,69	0,02	0	11,69	0,02	0	11,68	0,02	0	11,68	0,01	0	11,66	-0,01	0
23098A00-	DROGENBOS-KERN	Drogenbos	36,10	904	2504	12,47	12,48	0,00	0	12,48	0,01	0	12,48	0,00	0	12,48	0,00	0	12,48	0,00	0	12,48	0,00	0	12,48	0,00	0	12,48	0,01	0	12,48	0,01	0	12,48	0,00	0	12,45	-0,03	0
23098A041	KUIKENSTRAAT	Drogenbos	41,25	2278	5523	12,80	12,80	0,00	0	12,81	0,01	0	12,80	0,01	0	12,80	0,01	0	12,80	0,01	0	12,80	0,01	0	12,80	0,01	0	12,81	0,01	0	12,80	0,01	0	12,80	0,00	0	12,76	-0,04	0
23098A042	KUIKENSTRAAT	Drogenbos	29,52	0	0	13,02	13,03	0,00	0	13,03	0,01	0	13,03	0,01	0	13,03	0,01	0	13,03	0,01	0	13,03	0,01	0	13,03	0,01	0	13,04	0,02	0	13,03	0,01	0	13,03	0,01	0	12,97	-0,05	0
23098A0MS1	KANAAL-MOZART	Drogenbos	42,18	123	292	12,94	12,94	0,00	0	12,95	0,01	0	12,95	0,01	0	12,95	0,01	0	12,95	0,01	0	12,95	0,01	0	12,95	0,01	0	12,95	0,01	0	12,95	0,01	0	12,95	0,01	0	12,91	-0,03	0
23098A0MS2	KANAAL-MOZART	Drogenbos	28,47	0	0	13,63	13,63	0,00	0	13,66	0,02	0	13,65	0,02	0	13,65	0,01	0	13,64	0,01	0	13,65	0,02	0	13,65	0,02	0	13,66	0,03	0	13,65	0,01	0	13,65	0,02	0	13,57	-0,07	0
23098A0NS	DORENT-ACEC	Drogenbos	21,55	0	0	13,27	13,27	0,00	0	13,29	0,02	0	13,29	0,01	0	13,28	0,01	0	13,28	0,01	0	13,29	0,01	0	13,29	0,01	0	13,29	0,02	0	13,28	0,01	0	13,28	0,01	0	13,22	-0,05	0
23098A0WS1	RUISBROEK	Drogenbos	8,60	81	942	13,36	13,36	0,00	0	13,38	0,02	0	13,38	0,02	0	13,37	0,01	0	13,37	0,01	0	13,38	0,02	0	13,38	0,02	0	13,39	0,03	0	13,37	0,01	0	13,37	0,01	0	13,29	-0,07	0
23098A0WS2	RUISBROEK	Drogenbos	4,41	0	0	13,84	13,85	0,01	0	13,87	0,03	0	13,87	0,03	0	13,85	0,02	0	13,85	0,02	0	13,87	0,03	0	13,87	0,03	0	13,88	0,04	0	13,86	0,02	0	13,86	0,02	0	13,76	-0,07	0
21004C501	LOUIZALAAN-NOORD	Elsene	7,18	551	7670	16,02	16,03	0,00	0	16,06	0,04	0	16,07	0,05	0	16,04	0,02	0	16,04	0,02	0	16,07	0,05	0	16,07	0,05	0	16,07	0,05	0	16,06	0,04	0	16,03	0,01	0	15,79	-0,24	1
21004C51-	LOUIZALAAN-NOORDOOST	Elsene	10,11	1013	10017	14,59	14,59	0,00	0	14,61	0,02	0	14,61	0,02	0	14,60	0,01	0	14,60	0,01	0	14,61	0,02	0	14,61	0,02	0	14,61	0,02	0	14,60	0,02	0	14,60	0,01	0	14,47	-0,12	1
21004C52-	LOUIZALAAN-NOORDWEST	Elsene	9,43	1149	12180	14,56	14,56	0,00	0	14,57	0,02	0	14,58	0,02	0	14,57	0,01	0	14,57	0,01	0	14,58	0,02	0	14,58	0,02	0	14,58	0,02	0	14,57	0,01	0	14,56	0,01	0	14,43	-0,13	1
21004C53-	LOUIZALAAN-ZUIDWEST	Elsene	9,42	784	8327	13,82	13,83	0,00	0	13,84	0,01	0	13,84	0,01	0	13,84	0,01	0	13,84	0,01	0	13,84	0,01	0	13,84	0,01	0	13,84	0,02	0	13,83	0,01	0	13,83	0,00	0	13,74	-0,09	0
21004C54-	LOUIZALAAN-ZUIDOOST	Elsene	21,90	1688	7708	13,94	13,94	0,00	0	13,95	0,01	0	13,95	0,02	0	13,95	0,02	0	13,95	0,02	0	13,95	0,02	0	13,95	0,02	0	13,95	0,02	0	13,94	0,01	0	13,94	0,00	0	13,82	-0,12	1
21004C552	LOUIZALAAN-ZUID	Elsene	14,30	1703	11908	14,95	14,96	0,01	0	14,99	0,04	0	15,00	0,04	0	14,98	0,03	0	14,98	0,02	0	15,00	0,04	0	15,00	0,04	0	14,99	0,04	0	14,97	0,02	0	14,96	0,01	0	14,76	-0,20	1
21004C591	TER KAMERENBOS	Elsene	126,49	2	2	13,08	13,08	0,00	0	13,08	0,00	0	13,08	0,01	0	13,08	0,01	0	13,08	0,01	0	13,08	0,01	0	13,08	0,01	0	13,09	0,01	0	13,08	0,00	0	13,08	0,00	0	13,02	-0,06	0
21004C61-	V.U.B.	Elsene	24,33	841	3456	13,28	13,28	0,00	0	13,29	0,01	0	13,29	0,01	0	13,29	0,01	0	13,29	0,01	0	13,29	0,01	0	13,29	0,01	0	13,29	0,01	0	13,29	0,00	0	13,28	0,00	0	13,21	-0,07	0
21004C62-	BOENDAAL-WEST	Elsene	9,65	702	7275	12,95	12,95	0,00	0	12,96	0,01	0	12,97	0,01	0	12,96	0,00	0	12,96	0,01	0	12,97	0,01	0	12,97	0,01	0	12,96	0,01	0	12,96	0,00	0	12,95	0,00	0	12,89	-0,07	0
21004C63-	NATIENSQUARE	Elsene	27,59	1276	4625	12,48	12,47	0,00	0	12,48	0,00	0	12,48	0,01	0	12,48	0,00	0	12,48	0,01	0	12,48	0,01	0	12,48	0,01	0	12,48	0,00	0	12,48	0,00	0	12,48	0,00	0	12,42	-0,05	0
21004C642	FRANKLIN ROOSEVELTLAAN	Elsene	21,67	354	1634	13,04	13,04	0,00	0	13,05	0,00	0	13,05	0,01	0	13,05	0,01	0	13,05	0,01	0	13,05	0,01	0	13,05	0,01	0	13,05	0,01	0	13,05	0,00	0	13,04	0,00	0	12,98	-0,06	0
21004C65-	DIESDELLE	Elsene	15,91	355	2231	12,93	12,93	0,00	0	12,93	0,00	0	12,93	0,00	0	12,93	0,01	0	12,94	0,01	0	12,93	0,00	0	12,93	0,00	0	12,93	0,01	0	12,93	0,00	0	12,93	0,00	0	12,88	-0,05	0
21009A00-	CENTRUM	Elsene	13,28	2674	20131	14,42	14,42	0,00	0	14,43	0,01	0	14,43	0,01	0	14,43	0,01	0	14,43	0,01	0	14,43	0,01	0	14,43	0,01	0	14,44	0,02	0	14,43	0,01	0	14,43	0,01	0	14,33	-0,09	0
21009A01-	BLYCKAERTS	Elsene	13,08	2111	16143	14,31	14,31	0,00	0	14,32	0,01	0	14,32	0,01	0	14,32	0,01	0	14,33	0,02	0	14,32	0,01	0	14,32	0,01	0	14,32	0,01	0	14,32	0,01	0	14,32	0,01	0	14,21	-0,10	0
21009A02-	MUSEUM	Elsene	12,20	3366	27600	14,22	14,22	0,00	0	14,23	0,01	0	14,23	0,01	0	14,23	0,01	0	14,23	0,01	0	14,23	0,01	0	14,23	0,01	0	14,24	0,02	0	14,23	0,01	0	14,22	0,01	0	14,13	-0,09	0
21009A03-	KLUIS	Elsene	14,30	2004	14012	14,26	14,26	0,00	0	14,27	0,01	0	14,27	0,01	0	14,27	0,01	0	14,27	0,01	0	14,27	0,01	0	14,27	0,01	0	14,28	0,02	0	14,27	0,01	0	14,27	0,01	0	14,17	-0,09	0
21009A041	GEWIJDE BOOM	Elsene	13,99	2415	17259	14,56	14,56	0,00	0	14,57	0,01	0	14,57	0,01	0	14,57	0,01	0	14,57	0,01	0	14,57	0,01	0	14,57	0,01	0	14,57	0,02	0	14,57	0,01	0	14,56	0,01	0	14,46	-0,09	0
21009A051	SINT-BONIFAAS	Elsene	6,88	1238	18002	14,67	14,67	0,00	0	14,69	0,02	0	14,69	0,02	0	14,69	0,02	0	14,69	0,02	0	14,69	0,02	0	14,69	0,02	0	14,69	0,02	0	14,68	0,01	0	14,68	0,01	0	14,57	-0,10	1
21009A101	FLAGEYPLEIN	Elsene	7,30	1844	25252	14,19	14,19	0,00	0	14,20	0,01	0	14,20	0,01	0	14,20	0,01	0	14,20	0,01	0	14,20	0,01	0	14,20	0,01	0	14,21	0,02	0	14,20	0,01	0	14,20	0,01	0	14,09	-0,10	1
21009A111	WERYSTRAAT	Elsene	15,04	3354	22304	14,16	14,16	0,00	0	14,17	0,01	0	14,17	0,01	0	14,17	0,02	0	14,17	0,02	0	14,17	0,01	0	14,17	0,01	0	14,18	0,03	0	14,17	0,01	0	14,17	0,01	0	14,05	-0,11	1
21009A121	GENERAAL DE GAULLE	Elsene	9,24	1237	13386	13,94	13,94	0,00	0	13,95	0,01	0	13,95	0,01	0	13,95	0,01	0	13,95	0,01	0	13,95	0,01	0	13,95	0,01	0	13,95	0,02	0	13,95	0,01	0	13,94	0,01	0	13,85	-0,09	0
21009A13-	GACHARD	Elsene	8,02	1431	17837	14,17	14,17	0,00	0	14,18	0,01	0	14,18	0,01	0	14,18	0,01	0	14,18	0,01	0	14,18	0,01	0	14,18	0,01	0	14,19	0,02	0	14,18	0,01	0	14,18	0,01	0	14,08	-0,09	0
21009A151	A. DELPORTE-NOORD	Elsene	8,14	963	11830	13,70	13,70	0,00	0	13,71	0,01	0	13,71	0,01	0	13,71	0,01	0	13,71	0,01	0	13,71	0,01	0	13,71	0,01	0	13,72	0,01	0	13,71	0,01	0	13,71	0,01	0	13,63	-0,08	0
21009A192	VIJVERS	Elsene	10,00	2	20	13,77	13,77	0,00	0	13,78	0,01	0	13,78	0,01	0	13,78	0,01	0	13,78	0,01	0	13,78	0,01	0	13,78	0,01	0	13,78	0,01	0	13,78	0,01	0	13,77	0,00	0	13,69	-0,08	0
21009A20-	KLEIN ZWITSERLANDPLEIN	Elsene	19,72	3285	16662	13,53	13,53	0,00	0	13,54	0,01	0	13,54	0,01	0	13,54	0,01	0	13,54	0,01	0	13,54	0,01	0	13,54	0,01	0	13,54	0,01	0	13,53	0,00	0	13,53	0,00	0	13,44	-0,09	0
21009A21-	ZOMER	Elsene	22,99	3583	15584	13,48	13,49	0,00	0	13,49	0,01	0	13,50	0,01	0	13,49	0,01	0	13,49	0,01	0	13,50	0,01	0	13,50	0,01	0	13,50	0,01	0	13,49	0,01	0	13,49	0,00	0	13,40	-0,09	0
21009A22-	HOGESCHOOL	Elsene	23,13	3843	16612	13,38	13,38	0,00	0	13,39	0,01	0	13,39	0,01	0	13,39	0,01	0	13,39	0,01	0	13,39	0,01	0	13,39	0,01	0	13,39	0,01	0	13,38	0,00	0	13,38	0,00	0	13,30	-0,08	0
21009A23-	STERREPLEIN	Elsene	14,71	2267	15408	13,69	13,69	0,00	0	13,70	0,01	0	13,71	0,01	0	13,71	0,01	0	13,70	0,01	0	13,71	0,01	0	13,71	0,01	0	13,71	0,02	0	13,70	0,01	0	13,70	0,01	0	13,59	-0,10	1
21009A29-	KERKHOF	Elsene	11,24	1	9	13,22	13,22	0,00	0	13,22	0,01	0	13,22	0,01	0	13,22	0,01	0	13,22	0,01	0	13,22	0,01	0	13,22	0,01	0	13,23	0,01	0	13,22	0,01	0	13,22	0,00	0	13,15	-0,06	0
21009A2MJ	UNIVERSITAIR CAMPUS	Elsene	59,92	725	1210	13,33	13,33	0,00	0	13,33	0,01	0	13,33	0,01	0	13,33	0,01	0	13,33	0,01	0	13,33	0,01	0	13,33	0,01	0	13,34	0,01	0	13,33	0,01	0	13,33	0,00	0	13,26	-0,07	0
21009A301	BOONDAEL-NOORD	Elsene	7,81	880	11275	13,09	13,09	0,00	0	13,09	0,01	0	13,09	0,01	0	13,09	0,01	0	13,09	0,01	0	13,09	0,01	0	13,09	0,01	0	13,10	0,01	0	13,09	0,01	0	13,09	0,00	0	13,02	-0,06	0
21009A311	WIJNSTOKSTRAAT	Elsene	2,43	307	12640	12,98	12,98	0,00	0	12,99	0,00	0	12,99	0,00	0	12,99	0,01	0	12,99	0,01	0	12,99	0,00	0	12,99	0,00	0	12,99	0,01	0	12,99	0,01	0	12,99	0,00	0	12,93	-0,05	0
21009A33-	SINT-ADRIAAN	Elsene	24,15	3416	14147	13,15	13,15	0,00	0	13,16	0,00	0	13,16	0,01	0	13,16	0,01	0	13,16	0,01	0	13,16	0,01	0	13,16	0,01	0	13,16	0,01	0	13,16	0,01	0	13,15	0,00	0	13,09	-0,06	0
21009A34-	GEMEENTELIJK STADION	Elsene	8,93	487	5454	13,06	13,06	0,00	0	13,07	0,01	0	13,07	0,01	0	13,07	0,01	0	13,07	0,00	0	13,07	0,01	0	13,07	0,01	0	13,07	0,01	0	13,07	0,00	0	13,07	0,00	0	13,02	-0,05	0
21009A40-	LARIKSEN	Elsene	14,02	1946	13877	13,89	13,89	0,00	0	13,90	0,01	0	13,90	0,01	0	13,90	0,01	0	13,90	0,01	0	13,90	0,01	0	13,90	0,01	0	13,90	0,01	0	13,90	0,01	0	13,89	0,01	0	13,80	-0,09	0
21009A41-	SINT-JORIS	Elsene	13,06	2323	17790	13,73	13,73	0,00	0	13,74	0,01	0	13,74	0,01	0	13,74	0,01	0	13,74	0,01	0	13,74	0,01	0	13,74	0,01	0	13,74	0,01	0	13,74	0,01	0	13,73	0,01	0	13,64	-0,09	0
21009A42-	RENIER CHALON	Elsene	19,54	2693	13783	13,75	13,75	0,00	0	13,76	0,01	0	13,76	0,01	0	13,76	0,01	0	13,76	0,01	0	13,76	0,01	0	13,76	0,01	0	13,77	0,01	0	13,76	0,01	0	13,76	0,01	0	13,68	-0,08	0
21009A43-	FERNAND NEURAY	Elsene	12,32	1811	14704	13,98	13,98	0,00	0	13,99	0,01	0	13,99	0,01	0	13,99	0,01	0	13,99	0,01	0	13,99	0,01	0	13,99	0,01	0	13,99	0,01	0	13,99	0,01	0	13,98	0,00	0	13,90	-0,08	0
21009A44-	PROVOOST	Elsene	12,98	1946	14997	14,07	14,07	0,00	0	14,07	0,01	0	14,07	0,01	0	14,08	0,01	0	14,08	0,01	0	14,07	0,01	0	14,07	0,01	0	14,08	0,01	0	14,07	0,01	0	14,07	0,01	0	13,98	-0,09	0
21009A451	KASTELEINPLEIN-OOST	Elsene	16,06	2310	14381	14,08	14,08	0,00	0	14,09	0,01	0	14,09	0,01	0	14,09	0,01	0	14,09	0,01	0	14,09	0,01	0	14,09	0,01	0	14,10	0,02	0	14,09	0,01	0	14,09	0,01	0	13,99	-0,09	0
21009A501	LUXEMBURG PLEIN	Elsene	5,92	420	7095	14,53	14,53	0,00	0	14,54	0,01	0	14,55	0,01	0	14,55	0,01	0	14,55	0,02	0	14,55	0,01	0	14,55	0,01	0	14,57	0,04	0	14,54	0,01	0	14,54	0,01	0	14,44	-0,09	0
21009A512	WIERTZ	Elsene	2,63	278	10571	14,31	14,31	0,00	0	14,32	0,01	0	14,32	0,01	0	14,32	0,01	0	14,32	0,02	0	14,32	0,01	0	14,32	0,01	0	14,35	0,04	0	14,31	0,01	0	14,31	0,01	0	14,22	-0,08	0
21009A52-	GRAYSTRAAT	Elsene	18,32	3765	20556	14,13	14,13	0,00	0	14,14	0,01	0	14,14	0,01	0	14,14	0,01	0	14,15	0,02	0	14,14	0,01	0	14,14	0,01	0	14,14	0,02	0	14,14	0,01	0	14,14	0,01	0	14,04	-0,09	0
21009A53-	LONDENPLEIN	Elsene	18,51	3693	19948	14,56	14,56	0,00	0	14,57	0,01	0	14,58	0,01	0	14,58	0,02	0	14,58	0,02	0	14,58	0,01	0	14,58	0,01	0	14,59	0,03	0	14,57	0,01	0	14,57	0,01	0	14,46	-0,10	1
21009A542	ANGLICAANSE KERK	Elsene	5,81	566	9750	15,17	15,18	0,00	0	15,19	0,02	0	15,20	0,02	0	15,19	0,02	0	15,19	0,01	0	15,20	0,02	0	15,20	0,02	0	15,19	0,02	0	15,18	0,01	0	15,17	0,00	0	15,05	-0,12	1
21009A552	NAAMSEPOORT	Elsene	9,72	1305	13423	15,00	15,00	0,01	0	15,01	0,01	0	15,02	0,02	0	15,02	0,02	0	15,02	0,02	0	15,02	0,02	0	15,02	0,02	0	15,02	0,02	0	15,01	0,01	0	15,00	0,00	0	14,88	-0,11	1
21009A593	LEOPOLD KWARTIER	Elsene	5,71	0	0	14,36	14,36	0,00	0	14,37	0,01	0	14,37	0,01	0	14,37	0,01	0	14,37	0,02	0	14,37	0,01	0	14,37	0,01	0	14,40	0,05	0	14,36	0,01	0	14,36	0,01	0	14,28	-0,08	0
21009A602	BELVEDERE	Elsene	4,20	372	8859	14,01	14,01	0,00	0	14,02	0,01	0	14,02	0,01	0	14,02	0,01	0	14,02	0,01	0	14,02	0,01	0	14,02	0,01	0	14,03	0,02	0	14,02	0,01	0	14,02	0,01	0	13,92	-0,09	0

CODSEC	SECNAAM	deelgebied	opp (ha)	bev_2016	bvdh	Ref	G1A1	d G1A1	score	G1A2	d G1A2	score	G2A1	d G2A1	score	G3A1	d G3A1	score	G3A2	d G3A2	score	G2A1_sl	d sl	score	G2A1_ov	d ov	score	G2A1_rm	d rm	score	G1A1_dg	d dg	score	G1A2_sn	d sn	score	G2A1_ams	d ams	score
21009A612	LUIKENAARSSTRAAT	Elsene	13,33	3084	23137	13,99	13,99	0,00	0	14,00	0,01	0	14,00	0,01	0	14,00	0,01	0	14,00	0,01	0	14,00	0,01	0	14,00	0,01	0	14,01	0,02	0	14,00	0,01	0	13,99	0,01	0	13,89	-0,10	1
21009A623	KLAUWAERTS	Elsene	2,56	343	13381	13,77	13,77	0,00	0	13,78	0,01	0	13,78	0,01	0	13,78	0,01	0	13,78	0,01	0	13,78	0,01	0	13,78	0,01	0	13,78	0,02	0	13,78	0,01	0	13,77	0,00	0	13,68	-0,09	0
21009A63-	MACAU	Elsene	15,68	2787	17773	13,75	13,76	0,00	0	13,76	0,01	0	13,77	0,01	0	13,76	0,01	0	13,76	0,01	0	13,77	0,01	0	13,77	0,01	0	13,77	0,01	0	13,76	0,01	0	13,76	0,01	0	13,68	-0,08	0
21009A652	HOSPITALEN	Elsene	13,46	2831	21032	13,76	13,77	0,00	0	13,77	0,01	0	13,77	0,01	0	13,77	0,01	0	13,77	0,01	0	13,77	0,01	0	13,77	0,01	0	13,78	0,01	0	13,77	0,01	0	13,77	0,00	0	13,69	-0,08	0
21009A712	KASTELEINPLEIN-WEST	Elsene	5,30	832	15713	14,17	14,17	0,00	0	14,18	0,01	0	14,18	0,01	0	14,18	0,01	0	14,18	0,01	0	14,18	0,01	0	14,18	0,01	0	14,18	0,01	0	14,18	0,01	0	14,17	0,01	0	14,07	-0,09	0
21009A72-	DEFACQZ	Elsene	10,00	1727	17273	14,33	14,33	0,00	0	14,34	0,01	0	14,34	0,01	0	14,34	0,01	0	14,34	0,01	0	14,34	0,01	0	14,34	0,01	0	14,35	0,02	0	14,34	0,01	0	14,34	0,01	0	14,24	-0,09	0
21009A73-	BERCKENDAEL	Elsene	24,06	2573	10696	13,80	13,80	0,00	0	13,80	0,01	0	13,81	0,01	0	13,81	0,01	0	13,81	0,01	0	13,81	0,01	0	13,81	0,01	0	13,81	0,01	0	13,81	0,01	0	13,80	0,00	0	13,73	-0,07	0
21009A802	BOONDAEL-ZUID	Elsene	7,74	277	3580	13,03	13,03	0,00	0	13,03	0,01	0	13,03	0,01	0	13,03	0,01	0	13,03	0,01	0	13,03	0,01	0	13,03	0,01	0	13,04	0,01	0	13,03	0,01	0	13,03	0,00	0	12,97	-0,06	0
21009A812	SCHOOLGAT	Elsene	10,34	451	4361	12,89	12,89	0,00	0	12,89	0,00	0	12,89	0,00	0	12,89	0,01	0	12,89	0,00	0	12,89	0,00	0	12,89	0,00	0	12,89	0,01	0	12,89	0,00	0	12,89	0,00	0	12,85	-0,04	0
21009A82-	WOUD	Elsene	14,09	1324	9399	12,87	12,87	0,00	0	12,88	0,00	0	12,88	0,01	0	12,87	0,00	0	12,88	0,00	0	12,88	0,01	0	12,88	0,01	0	12,88	0,01	0	12,88	0,01	0	12,88	0,00	0	12,82	-0,05	0
21009A83-	L. ERNOTTESTRAAT	Elsene	10,47	856	8174	12,74	12,75	0,00	0	12,75	0,00	0	12,75	0,00	0	12,75	0,00	0	12,75	0,00	0	12,75	0,00	0	12,75	0,00	0	12,75	0,01	0	12,75	0,01	0	12,75	0,00	0	12,70	-0,04	0
21009A90-	SINT-FILIPPUS	Elsene	13,79	1536	11140	13,71	13,71	0,00	0	13,72	0,01	0	13,72	0,01	0	13,73	0,01	0	13,73	0,01	0	13,72	0,01	0	13,72	0,01	0	13,73	0,01	0	13,72	0,00	0	13,71	0,00	0	13,62	-0,10	0
21009A911	A. DELPORTE-ZUID	Elsene	7,89	1705	21616	13,66	13,66	0,00	0	13,66	0,01	0	13,67	0,01	0	13,67	0,01	0	13,67	0,01	0	13,67	0,01	0	13,67	0,01	0	13,67	0,02	0	13,66	0,01	0	13,66	0,01	0	13,58	-0,08	0
21009A922	KAZERNE	Elsene	8,16	335	4106	13,67	13,67	0,00	0	13,68	0,01	0	13,69	0,01	0	13,69	0,01	0	13,68	0,01	0	13,69	0,01	0	13,69	0,01	0	13,69	0,02	0	13,68	0,01	0	13,68	0,00	0	13,58	-0,09	0
21004B10-	ORBANSQUARE	Etterbeek-Sint-Joost	32,87	413	1257	15,11	15,13	0,02	0	15,13	0,02	0	15,14	0,03	0	15,13	0,02	0	15,13	0,02	0	15,14	0,03	0	15,14	0,03	0	15,15	0,03	0	15,11	0,00	0	15,13	0,02	0	15,01	-0,11	1
21004B112	HANDELSSTRAAT	Etterbeek-Sint-Joost	3,88	45	1160	15,45	15,48	0,03	0	15,46	0,01	0	15,50	0,04	0	15,48	0,03	0	15,48	0,03	0	15,50	0,04	0	15,49	0,04	0	15,50	0,05	0	15,45	0,00	0	15,49	0,04	0	15,33	-0,12	1
21004B13-	TRIERSTRAAT	Etterbeek-Sint-Joost	9,87	307	3111	14,83	14,83	0,00	0	14,84	0,01	0	14,85	0,01	0	14,86	0,02	0	14,86	0,02	0	14,85	0,01	0	14,85	0,01	0	14,87	0,04	0	14,84	0,01	0	14,84	0,01	0	14,72	-0,11	1
21004B1MJ	JOSEPH II STRAAT	Etterbeek-Sint-Joost	5,20	0	0	14,90	14,91	0,01	0	14,91	0,01	0	14,92	0,02	0	14,92	0,02	0	14,93	0,03	0	14,92	0,02	0	14,92	0,02	0	14,95	0,05	0	14,91	0,01	0	14,92	0,02	0	14,77	-0,13	1
21004B293	LEOPOLDPARK	Etterbeek-Sint-Joost	11,24	129	1148	14,24	14,24	0,00	0	14,25	0,01	0	14,25	0,01	0	14,25	0,01	0	14,26	0,02	0	14,25	0,01	0	14,25	0,01	0	14,26	0,02	0	14,25	0,01	0	14,25	0,01	0	14,16	-0,08	0
21004B2MJ	SCHUMAN RONDPLEIN	Etterbeek-Sint-Joost	15,60	532	3410	14,53	14,53	0,00	0	14,54	0,01	0	14,55	0,02	0	14,55	0,02	0	14,57	0,04	0	14,55	0,02	0	14,55	0,02	0	14,56	0,04	0	14,57	0,04	0	14,53	0,00	0	14,44	-0,09	0
21004B2NJ	STEENWEGWIJK	Etterbeek-Sint-Joost	7,75	263	3393	14,85	14,86	0,00	0	14,87	0,01	0	14,87	0,02	0	14,88	0,03	0	14,89	0,03	0	14,87	0,02	0	14,87	0,02	0	14,90	0,04	0	14,86	0,01	0	14,87	0,01	0	14,72	-0,13	1
21004B2WJ	PASCALSTRAAT - H. SACREMENT	Etterbeek-Sint-Joost	7,20	290	4026	14,51	14,51	0,00	0	14,53	0,01	0	14,53	0,01	0	14,53	0,02	0	14,54	0,02	0	14,53	0,01	0	14,53	0,01	0	14,55	0,03	0	14,52	0,00	0	14,52	0,01	0	14,42	-0,09	0
21004B411	TWEEKERKENSTRAAT	Etterbeek-Sint-Joost	11,09	1625	14654	14,74	14,75	0,01	0	14,75	0,01	0	14,77	0,03	0	14,76	0,02	0	14,76	0,02	0	14,77	0,03	0	14,77	0,03	0	14,77	0,03	0	14,74	0,00	0	14,76	0,02	0	14,64	-0,10	1
21004B421	MARIE-LOUISESQUARE	Etterbeek-Sint-Joost	22,51	3580	15903	14,41	14,41	0,01	0	14,42	0,01	0	14,42	0,02	0	14,42	0,02	0	14,42	0,02	0	14,42	0,02	0	14,42	0,02	0	14,43	0,03	0	14,41	0,01	0	14,42	0,02	0	14,31	-0,10	0
21004B43-	AMBIORIXSQUARE-NOORD	Etterbeek-Sint-Joost	25,38	5482	21599	14,29	14,29	0,00	0	14,30	0,01	0	14,29	0,01	0	14,30	0,02	0	14,30	0,02	0	14,29	0,01	0	14,29	0,01	0	14,31	0,02	0	14,29	0,00	0	14,29	0,01	0	14,18	-0,10	1
21004B44-	AMBIORIXSQUARE-ZUID	Etterbeek-Sint-Joost	21,42	2887	13475	14,36	14,37	0,00	0	14,37	0,01	0	14,37	0,01	0	14,38	0,02	0	14,39	0,03	0	14,37	0,01	0	14,37	0,01	0	14,39	0,03	0	14,37	0,01	0	14,37	0,00	0	14,27	-0,10	0
21004B45-	MILITAIRE SCHOOL	Etterbeek-Sint-Joost	14,01	1608	11474	14,27	14,27	0,00	0	14,27	0,00	0	14,28	0,01	0	14,29	0,02	0	14,29	0,02	0	14,28	0,01	0	14,28	0,01	0	14,30	0,03	0	14,27	0,00	0	14,27	0,00	0	14,17	-0,10	0
21004B49-	JUBELPARK	Etterbeek-Sint-Joost	32,70	18	55	13,95	13,95	0,00	0	13,96	0,01	0	13,96	0,01	0	13,96	0,01	0	13,96	0,01	0	13,96	0,01	0	13,96	0,01	0	13,97	0,02	0	13,96	0,01	0	13,96	0,01	0	13,88	-0,07	0
21005A00-	GEMEENTEHUIS	Etterbeek-Sint-Joost	27,14	3703	13645	14,09	14,09	0,00	0	14,10	0,01	0	14,10	0,01	0	14,10	0,02	0	14,11	0,02	0	14,10	0,01	0	14,10	0,01	0	14,11	0,02	0	14,10	0,01	0	14,10	0,01	0	13,99	-0,10	0
21005A01-	SINT-GERTRUDIS	Etterbeek-Sint-Joost	19,83	3530	17802	13,95	13,95	0,00	0	13,96	0,01	0	13,96	0,02	0	13,96	0,01	0	13,96	0,01	0	13,96	0,02	0	13,96	0,02	0	13,97	0,02	0	13,95	0,01	0	13,96	0,01	0	13,85	-0,09	0
21005A02-	KONINGSVELDSTRAAT	Etterbeek-Sint-Joost	13,03	2865	21989	13,81	13,81	0,00	0	13,82	0,01	0	13,82	0,01	0	13,82	0,01	0	13,82	0,01	0	13,82	0,01	0	13,82	0,01	0	13,82	0,02	0	13,81	0,00	0	13,81	0,01	0	13,72	-0,09	0
21005A031	MAALBEEK	Etterbeek-Sint-Joost	9,28	1655	17832	14,17	14,17	0,00	0	14,18	0,01	0	14,18	0,01	0	14,18	0,01	0	14,18	0,02	0	14,18	0,01	0	14,18	0,01	0	14,19	0,02	0	14,18	0,01	0	14,17	0,01	0	14,07	-0,10	0
21005A042	PH. BAUCQSTRAAT	Etterbeek-Sint-Joost	14,17	4355	30734	13,91	13,91	0,00	0	13,92	0,01	0	13,92	0,01	0	13,92	0,01	0	13,92	0,01	0	13,92	0,01	0	13,92	0,01	0	13,93	0,02	0	13,92	0,01	0	13,92	0,01	0	13,82	-0,09	0
21005A051	RINSDELLE	Etterbeek-Sint-Joost	22,10	4076	18442	13,71	13,72	0,00	0	13,72	0,01	0	13,73	0,01	0	13,73	0,01	0	13,73	0,01	0	13,73	0,01	0	13,73	0,01	0	13,73	0,02	0	13,72	0,00	0	13,72	0,01	0	13,63	-0,09	0
21005A082	ST.-MICHIELSWARANDE	Etterbeek-Sint-Joost	7,61	244	3208	13,58	13,58	0,00	0	13,59	0,01	0	13,59	0,01	0	13,59	0,01	0	13,59	0,01	0	13,59	0,01	0	13,59	0,01	0	13,60	0,02	0	13,59	0,00	0	13,59	0,01	0	13,50	-0,08	0
21005A10-	GENERAAL HENRISTRAAT	Etterbeek-Sint-Joost	20,17	3507	17386	13,63	13,64	0,00	0	13,64	0,01	0	13,65	0,01	0	13,64	0,01	0	13,65	0,01	0	13,65	0,01	0	13,65	0,01	0	13,65	0,02	0	13,64	0,01	0	13,64	0,01	0	13,55	-0,08	0
21005A11-	O.L. VROUW VAN HET HEILIG HART	Etterbeek-Sint-Joost	18,67	3194	17112	13,62	13,62	0,00	0	13,63	0,01	0	13,63	0,01	0	13,63	0,01	0	13,63	0,01	0	13,63	0,01	0	13,63	0,01	0	13,64	0,02	0	13,63	0,01	0	13,63	0,01	0	13,53	-0,09	0
21005A12-	SINT-ANTONIUS	Etterbeek-Sint-Joost	34,30	6407	18681	13,72	13,72	0,00	0	13,72	0,01	0	13,73	0,01	0	13,73	0,01	0	13,73	0,01	0	13,73	0,01	0	13,73	0,01	0	13,73	0,01	0	13,72	0,00	0	13,72	0,00	0	13,64	-0,08	0
21005A13-	DE JACHT	Etterbeek-Sint-Joost	8,90	1464	16457	13,87	13,87	0,00	0	13,88	0,01	0	13,88	0,01	0	13,88	0,01	0	13,88	0,01	0	13,88	0,01	0	13,88	0,01	0	13,88	0,02	0	13,87	0,00	0	13,87	0,01	0	13,77	-0,10	0
21005A14-	LEGERLAAN	Etterbeek-Sint-Joost	23,65	3196	13514	14,04	14,05	0,01	0	14,06	0,01	0	14,06	0,02	0	14,06	0,02	0	14,07	0,02	0	14,06	0,02	0	14,06	0,02	0	14,07	0,03	0	14,05	0,01	0	14,05	0,01	0	13,91	-0,14	1
21005A15-	SINT-MICHIELS COLLEGE	Etterbeek-Sint-Joost	29,88	2000	6694	13,58	13,58	0,00	0	13,59	0,01	0	13,60	0,02	0	13,59	0,01	0	13,59	0,01	0	13,60	0,02	0	13,60	0,02	0	13,60	0,02	0	13,59	0,01	0	13,59	0,01	0	13,47	-0,10	1
21005A20-	TERVURENSEPOORT - TONGERENST	Etterbeek-Sint-Joost	13,56	1693	12487	14,40	14,40	0,00	0	14,42	0,02	0	14,42	0,01	0	14,44	0,03	0	14,44	0,04	0	14,42	0,01	0	14,42	0,01	0	14,44	0,04	0	14,39	-0,02	0	14,43	0,02	0	14,25	-0,16	1
21005A21-	TERVURENSEPOORT - BRAFFORT	Etterbeek-Sint-Joost	5,60	675	12062	14,53	14,54	0,02	0	14,55	0,02	0	14,55	0,03	0	14,56	0,04	0	14,57	0,04	0	14,55	0,03	0	14,55	0,03	0	14,56	0,04	0	14,52	0,00	0	14,54	0,01	0	14,34	-0,18	1
21005A22-	TERVURENSEPOORT - L. DE LANTSH	Etterbeek-Sint-Joost	8,77	1099	12535	13,87	13,87	0,00	0	13,88	0,01	0	13,88	0,01	0	13,89	0,01	0	13,89	0,02	0	13,88	0,01	0	13,88	0,01	0	13,89	0,02	0	13,87	0,00	0	13,88	0,01	0	13,78	-0,09	0
21005A29-	JUBELPARK	Etterbeek-Sint-Joost	5,57	0	0	13,85	13,85	0,00	0	13,86	0,01	0	13,86	0,01	0	13,86	0,01	0	13,86	0,01	0	13,86	0,01	0	13,86	0,01	0	13,87	0,02	0	13,85	0,00	0	13,86	0,01	0	13,76	-0,09	0
21005A311	KAZERNE	Etterbeek-Sint-Joost	28,27	1707	6039	13,70	13,70	0,00	0	13,71	0,01	0	13,71	0,01	0	13,71	0,01	0	13,71	0,01	0	13,71	0,01	0	13,71	0,01	0	13,72	0,02	0	13,71	0,01	0	13,71	0,01	0	13,60	-0,10	1
21005A322	NIEUWE BAAN-ZUID	Etterbeek-Sint-Joost	1,67	366	21871	13,67	13,67	0,00	0	13,68	0,01	0	13,68	0,02	0	13,68	0,01	0	13,68	0,01	0	13,68	0,02	0	13,68	0,02	0	13,69	0,02	0	13,67	0,00	0	13,67	0,00	0	13,57	-0,09	0
21005A33-	KARDINAAL LAVIGERIESTRAAT	Etterbeek-Sint-Joost	7,26	1438	19821	13,47	13,47	0,00	0	13,48	0,01	0	13,48	0,02	0	13,48	0,01	0	13,48	0,01	0	13,48	0,02	0	13,48	0,02	0	13,49	0,02	0	13,48	0,01	0	13,47	0,01	0	13,38	-0,09	0
21014A00-	SINT-JOOST PLAATS	Etterbeek-Sint-Joost	9,88	3365	34071	14,63	14,64	0,01	0	14,64	0,01	0	14,65	0,01	0	14,65	0,02	0	14,65	0,02	0	14,65	0,01	0	14,65	0,01	0	14,65	0,02	0	14,64	0,01	0	14,64	0,01	0	14,53	-0,11	1
21014A01-	STEURS	Etterbeek-Sint-Joost	3,91	1111	28438	14,54	14,54	0,00	0	14,55	0,01	0	14,55	0,01	0	14,56	0,02	0	14,56	0,02	0	14,55	0,01	0	14,55	0,01	0	14,56	0,02	0	14,55	0,01	0	14,55	0,01	0	14,43	-0,12	1
21014A02-	LIEFDADIGHEID	Etterbeek-Sint-Joost	6,48	1827	28175	14,83	14,84	0,01	0	14,83	0,01	0	14,85	0,03	0	14,85	0,02	0	14,84	0,01	0	14,85	0,03	0	14,85	0,03	0	14,85	0,02	0	14,83	0,00	0	14,85	0,02	0	14,74	-0,09	0
21014A03-	MADOU	Etterbeek-Sint-Joost	8,06	1117	13852	15,33	15,34	0,01	0	15,32	0,00	0	15,34	0,01	0	15,35	0,02	0	15,35	0,02	0	15,34	0,01	0	15,34	0,01	0	15,34	0,01	0	15,33	0,00	0	15,32	0,00	0	15,17	-0,15	1
21014A04-	HAACHTSE STEENWEG	Etterbeek-Sint-Joost	15,27	3499	22908	14,84	14,84	0,00	0	14,85	0,00	0	14,84	0,00	0	14,86	0,02	0	14,86	0,02	0	14,84	0,00	0	14,84	0,00	0	14,86	0,01	0	14,85	0,01	0	14,84	0,00	0	14,69	-0,15	1
21014A05-	HOUWAERT	Etterbeek-Sint-Joost	21,66	7688	35502	14,60	14,61	0,01	0	14,61	0,01	0	14,61	0,01	0	14,62	0,02	0	14,62	0,02	0	14,61	0,01	0	14,61	0,01	0	14,62	0,02	0	14,61	0,01	0	14,61	0,01	0	14,49	-0,11	1
21014A10-	SINT-FRANCISCUS	Etterbeek-Sint-Joost	8,80	2643	30028	14,76	14,76	0,00	0	14,77	0,01	0	14,77	0,01	0	14,79	0,02	0	14,78	0,02	0	14,77	0,01	0	14,77	0,01	0	14,79	0,03	0	14,78	0,02	0	14,77	0,01	0	14,62	-0,14	1
21014A12-	SINT-LAZARUS	Etterbeek-Sint-Joost	3,91	318	8130	14,90	14,90	0,00	0	14,92	0,01	0	14,91	0,01	0	14,93	0,02	0	14,93	0,02	0	14,91	0,01	0	14,91	0,01	0	14,92	0,02	0	14,92	0,02	0	14,90	0,00	0	14,76	-0,14	1
21014A13-	ROGIER	Etterbeek-Sint-Joost	3,18	0	0	14,96	14,96	0,00	0	14,97	0,01	0	14,97	0,02	0	14,98	0,03	0	14,98	0,03	0	14,97	0,02	0	14,97	0,02	0	14,98	0,03	0	14,97	0,02	0	14,96	0,01	0	14,84	-0,12	1
21014A14-	WEIDE	Etterbeek-Sint-Joost	3,89	1311	33690	14,71	14,71	0,00	0	14,72	0,01	0	14,72	0,01	0	14,73	0,02	0	14,73	0,02	0	14,72	0,01	0	14,72	0,01	0	14,73	0,02	0	14,73	0,02	0	14,72	0,00	0	14,59	-0,12	1
21014A18-	KRUIDTUIN	Etterbeek-Sint-Joost	6,33	1	16	15,68	15,68	-0,01	0	15,69	0,01	0	15,70	0,01	0	15,71	0,03	0	15,71	0,03	0	15,70	0,01	0	15,70	0,01	0	15,72	0,04	0	15,70	0,02	0	15,69	0,01	0	15,50	-0,19	1
21014A2MJ	NOORD	Etterbeek-Sint-Joost	3,01	5	166	14,70	14,70	0,00	0	14,71	0,01	0	14,71	0,01	0	14,72	0,02	0	14,72	0,02	0	14,71	0,01	0	14,71	0,01	0	14,71	0,02	0	14,71	0,01	0	14,70	0,00	0	14,58	-0,11	1
21014A3MJ	MANHATTAN	Etterbeek-Sint-Joost	9,87	510	5166	14,77	14,77	-0,01	0	14,78	0,01	0	14,79	0,01	0	14,80	0,02	0	14,80	0,03	0	14,79	0,01	0	14,79	0,01	0	14,79	0,02	0	14,79	0,01	0	14,77	0,00	0	14,65	-0,13	1
21014A41-	BOSSUET	Etterbeek-Sint-Joost	11,84	3995	33731	14,62	14,62	0,00	0	14,62	0,01	0	14,63	0,01	0	14,64	0,02	0	14,64	0,02	0	14,63	0,01	0	14,63	0,01	0	14,63	0,02	0	14,63	0,01	0	14,62	0,01	0	14,49	-0,13	1
21006A001	OUD EVERE	Evere	19,23	6	31	14,25	14,25	0,00	0	14,26	0,01	0	14,26	0,01	0	14,26	0,01	0	14,26	0,00	0	14,26	0,01	0	14,26	0,01	0	14,27	0,02	0	14,26	0,01	0	14,26	0,01	0	14,19	-0,07	0
21006A011	CENTRUM	Evere	18,56	3035	16355	14,41	14,41	0,00	0	14,42	0,01	0	14,42	0,01	0	14,42	0,01	0	14,42	0,00	0	14,42	0,01	0	14,42	0,01	0	14,43	0,02	0	14,42	0,01	0	14,42	0,01	0	14,33	-0,08	0
21006A02-	IEDER ZIJN HUIS - STROOBANTS	Evere	3,47	2800	80797	14,30	14,30	0,00	0	14,30	0,01	0	14,31	0,01	0	14,30	0,01	0	14,30	0,00	0	14,31	0,01	0	14,31	0,01	0	14,31	0,02	0	14,30	0,00	0	14,30	0,01	0	14,23	-0,07	0
21006A03-	BLOKKEN SINT-VINCENTIUS	Evere	1,84	663	36054	14,16	14,16	0,00	0	14,17	0,01	0	14,17	0,01	0	14,17	0,01	0	14,17	0,01	0	14,17	0,01	0	14,17	0,01	0	14,17	0,02	0	14,17	0,01	0	14,17	0,01	0	14,09	-0,07	0
21006A042	KERKHOEK	Evere	15,32	753	4914	14,03	14,03	0,00	0	14,04	0,01	0	14,04	0,01	0	14,04	0,01	0	14,04	0,01	0	14,04	0,01	0	14,04	0,01	0	14,05	0,02	0	14,04	0,01	0	14,04	0,01	0	13,96	-0,08	0
21006A052	RUSTPLAATS	Evere	17,76	1161	6538	14,26	14,26	0,00	0	14,28	0,01	0	14,28	0,01	0	14,27	0,01	0	14,26	0,00	0	14,28	0,01	0	14,28	0,01	0	14,29	0,02	0	14,28	0,01	0	14,28	0,01	0	14,18	-0,09	0
21006A073	VORMINGSSTATION	Evere	22,19	2572	11588	13,95	13,95	0,00	0	13,95	0,01	0	13,96	0,01	0	13,96	0,01	0	13,95	0,01	0	13,96	0,01	0	13,96	0,01	0	13,96	0,02	0	13,95	0,01	0	13,95	0,01	0	13,90	-0,05	0
21006A094	GOEDE HERDER	Evere	30,97	378	1220	14,16	14,16	0,00	0	14,17	0,01	0	14,17	0,01	0	14,17	0,01	0	14,17	0,00	0	14,17	0,01	0	14,17	0,01	0	14,18	0,02	0	14,17	0,00	0	14,17	0,01	0	14,09	-0,07	0
21006A101	CONSCIENCE	Evere	24,00	4371	18209	14,34	14,34	0,00	0	14,35	0,01	0	14,35	0,01	0	14,35	0,01	0	14,35	0,00	0	14,35	0,01	0	14,35	0,01	0	14,37	0,02	0	14,36	0,01	0	14,36	0,01	0	14,25	-0,10	0
21006A11-	OASE - PROVENCE - LANGUEDOC	Evere	18,40	873	4743	14,24	14,24	0,00	0	14,26	0,02	0	14,25	0,01	0	14,26	0,02	0	14,24	0,00	0	14,25	0,01	0	14,25	0,01	0	14,26	0,02	0	14,26	0,02	0	14,26	0,02	0	14,15	-0,09	0
21006A12-	GERMINAL I	Evere	5,61	699	12457	14,24	14,24	0,01	0	14,26	0,02	0	14,25	0,01	0	14,25	0,02	0	14,23	-0,01	0	14,25	0,01	0	14,25	0,01	0	14,26	0,03	0	14,27	0,03	0	14,25	0,02	0	14,14	-0,10	0
21006A13-	GEMEENTEHUIS	Evere	9,69	1365	14090	14,28	14,29	0,00	0	14,30	0,02	0	14,30	0,02	0	14,30	0,01	0	14,28	0,00	0	14,30	0,02	0	14,30	0,02	0	14,31	0,03	0	14,30	0,02	0	14,30	0,01	0	14,19	-0,09	0
21006A142	ED. DEKNOOPSTRAAT	Evere	5,81	1201	20677	14,50	14,49	-0,01	0	14,50	0,01	0	14,51	0,01	0	14,50	0,00	0	14,50	0,00	0	14,51	0,01	0	14,51	0,01	0	14,52	0,02	0	14,51	0,01	0	14,50	0,01	0	14,38	-0,11	1
21006A153	KEET	Evere	9,35	1280	13691	14,34	14,34	0,00	0	14,35	0,01	0	14,34	0,01	0	14,35	0,01	0	14,35	0,01	0	14,34	0,01	0	14,34	0,01	0	14,35	0,02	0	14,34	0,00	0	14,35	0,01	0	14,25	-0,09	0
21006A171	OUDSTRIJDERSLAAN	Evere	43,62	302	692	14,07	14,07	0,00	0	14,09	0,02	0	14,07	0,01	0	14,08	0,02	0	14,07	0,01	0	14,07	0,01	0	14,07	0,01	0	14,08	0,02	0	14,07	0,01	0	14,08	0,02	0	13,99	-0,08	0
21006A201	HOOG-EVERE	Evere	19,73	2463	12485	13,95	13,96	0,01	0	13,96	0,02	0	13,96	0,01	0	13,97	0,02	0	13,97	0,02	0	13,96	0,01	0	13,96	0,01	0	13,97	0,03	0	13,94	-0,01	0	13,97	0,02	0	13,86	-0,09	0
21006A21-	BRABANTS THUIS	Evere	12,25	1194	9750	14,01	14,02	0,01	0	14,03	0,02	0	14,02	0,01	0	14,03	0,02	0	14,03	0,02	0	14,02	0,01	0	14,02	0,01	0	14,03	0,02	0	14,01	0,00	0	14,03	0,02	0	13,92	-0,09	0
21006A22-	SAINT-EXUPERY	Evere	9,59	2023	21106	14,04	14,04	0,00	0	14,05	0,02	0	14,04	0,00	0	14,05	0,01	0	14,05	0,01	0	14,04	0,00	0	14,04	0,00	0	14,06	0,02	0	14,04	0,00	0	14,06	0,02	0	13,95	-0,09	0
21006A23-	GELUKZALIGHEID	Evere	19,66	2901	14758	13,98	13,98	0,01	0	14,00	0,02	0	13,98	0,01	0	14,00	0,02	0	14,00	0,02	0	13,98	0,01	0	13,98	0,01	0	14,00	0,02	0	13,97	-0,01	0	14,00	0,02	0	13,88	-0,09	0
21006A24-	IEDER ZIJN HUIS - ZAVENTEM	Evere	6,21	503	8095	13,87	13,89	0,02	0	13,91	0,04	0	13,88	0,01	0	13,90	0,03	0	13,90	0,03	0	13,88	0,01	0	13,88	0,01	0	13,89	0,03	0	13,89	0,02	0	13,90	0,03	0	13,79	-0,08	0
21006A25-	GIBET	Evere	13,28	1048	7889	13,74	13,76	0,02	0	13,77	0,03	0	13,76	0,02	0	13,77	0,03	0	13,77	0,03	0	13,76	0,02	0	13,76	0,02	0	13,77	0,03	0	13,75	0,01	0	13,77	0,03	0	13,68	-0,06	0
21006A272	GROSJEANWIJK	Evere	16,64	84	505	14,12	14,12	0,00	0	14,13	0,01	0	14,13	0,01	0	14,14	0,02	0	14,14	0,02	0	14,13	0,01	0	14,13	0,01	0	14,15	0,03	0	14,10	-0,02	0	14,14	0,02	0	14,01	-0,11	1
21006A312	J. BORDET LAAN	Evere	10,00	478	4778	14,06	14,08	0,02	0	14,10	0,04	0	14,08	0,02	0	14,08	0,02	0	14,07	0,01	0	14,08	0,02	0	14,08	0,02	0	14,10	0,04	0	14,10	0,04	0	14,09	0,03	0	13,98	-0,08	0
21006A323	GERMINAL II	Evere	8,81	840	9530	14,00	14,01	0,01	0	14,02	0,02	0	14,01	0,01	0	14,01	0,01	0	14,00	0,00	0	14,01	0,01	0	14,01	0,01	0	14,02	0,02	0	14,02	0,02	0	14,01	0,02	0	13,93	-0,07	0
21006A37-	INDUSTRIEZONE	Evere	32,87	122	371	13,87	13,88	0,01	0	13,90	0,02	0	13,89	0,02	0	13,89	0,01	0	13,87	0,00	0	13,89	0,02	0	13,89	0,02	0	13,90	0,03	0	13,90	0,03	0	13,89	0,02	0	13,81	-0,06	0
21006A403	CICEROWIJK	Evere	9,43	1757	18638	13,95	13,96	0,01	0	13,98	0,03	0	13,96	0,01	0	13,98	0,03	0	13,98	0,03	0	13,96	0,01	0	13,96	0,01	0	13,97	0,02	0	13,95	0,00	0	13,98	0,02	0	13,86	-0,09	0
21006A414	P. DUPONTSTRAAT	Evere	26,24	2947	11230	14,03	14,04	0,00	0	14,05	0,02	0	14,04	0,00	0	14,05	0,02	0	14,05	0,02	0	14,04	0,00	0	14,04	0,00	0	14,05	0,01	0	14,03	0,00	0	14,05	0,02	0	13,96	-0,08	0
21006A4741	GEMEENSCHAPPEN	Evere	12,88	580	4502	13,94	13,96	0,02	0	13,98	0,04	0	13,96	0,03	0	13,97	0,03	0	13,98	0,04	0	13,96	0,03	0	13,96	0,03	0	13,98	0,04	0	13,95	0,02	0	13,97	0,03	0	13,86	-0,07	0
21006A4742	GEMEENSCHAPPEN	Evere	3,72	0	0	13,90	13,91	0,01	0	13,91	0,02	0	13,91	0,02	0	13,92	0,02	0	13,92	0,02	0	13,91	0,02	0	13,91	0,02	0	13,93	0,03	0	13,88	-0,02	0	13,91	0,02	0	13,82	-0,07	0
21006A48-	KERKHOF BRUSSEL	Evere	48,80	28	57	13,78	13,79	0,01	0	13,80	0,02	0	13,80	0,01	0	13,80	0,02	0	13,80	0,01	0	13,80	0,01	0	13,80	0,01	0	13,81	0,02	0	13,80	0,01	0	13,80	0,02	0	13,73	-0,05	0
21006A515	CARLI	Evere	12,49	1113	8912	14,26	14,26	0,00	0	14,26	0,01	0	14,27	0,01	0	14,27	0,01	0	14,26	0,01	0	14,27	0,01	0	14,27	0,01	0	14,28	0,02	0	14,26	0,00	0	14,27	0,01	0	14,19	-0,07	0
21008A00-	CENTRUM	Ganshoren	9,46	1119	11835	13,37	13,39	0,02	0	13,37	0,00	0	13,37	0,00	0	13,39	0,02	0	13,40	0,03	0	13,37	0,00	0	13,37	0,00	0	13,38	0,01	0	13,40	0,03	0	13,36	-0,01	0	13,29	-0,08	0
21008A01-	VAN PAGE-ZUID	Ganshoren	4,84	597	12331	13,59	13,61	0,02	0	13,59	0,01	0	13,59	0,01	0	13,62	0,03	0	13,64	0,05	0	13,59	0,01	0	13,59	0,00	0	13,61	0,02	0	13,63	0,04	0	13,59	0,01	0	13,51	-0,08	0
21008A02-	SIPPELBERG	Ganshoren	17,87	2899	16227	14,07	14,11	0,04	0	14,07	0,00	0	14,06	-0,01	0	14,11	0,04	0	14,13	0,06	0	14,06	-0,01	0	14,06	-0,01	0	14,11	0,04	0	14,10	0,02	0	14,08	0,00	0	13,96	-0,12	1
21008A10-	PLATEAU	Ganshoren	21,47	3072	14307	13,80	13,81	0,01	0	13,81	0,01	0	13,81	0,01	0	13,83	0,02	0	13,84	0,04	0	13,81	0,01	0	13,81	0,01	0	13,82	0,02	0	13,82	0,02	0	13,81	0,01	0	13,71	-0,09	0
21008A19-	BASILIEK	Ganshoren	4,72	2	42	14,00	14,01	0,01	0	14,00	0,00	0	14,00	0,00	0	14,02	0,03	0	14,03	0,04	0	14,00	0,00	0	13,99	0,00	0	14,02	0,02	0	14,00	0,00	0	14,01	0,01	0	13,89	-0,11	1
21008A20-	KEIZER-KAREL	Ganshoren	17,58	4111	23378	13,49	13,55	0,07	0	13,51	0,02	0	13,55	0,06	0	13,57	0,08	0	13,59	0,10	-1	13,55	0,06	0	13,55	0,06	0	13,56	0,07	0	13,55	0,06	0	13,50	0,01	0	13,45	-0,04	0
21008A21-	MAIL	Ganshoren	15,14	2483	16397	12,93	12,96	0,03	0	12,95	0,02	0	12,97	0,04	0	12,96	0,03	0	12,98	0,04	0	12,97	0,04	0	12,97	0,04	0	12,97	0,04	0	12,97	0,04	0	12,94	0,01	0	12,89	-0,04	0
21008A220	VILLAS VAN GANSHOREN (WEST)	Ganshoren	19,70	2963	15038	12,87	12,88	0,01	0	12,88	0,01	0	12,89	0,02	0	12,88	0,01	0	12,89	0,02	0	12,89	0,02	0	12,89	0,02	0	12,90	0,03	0	12,89	0,02	0	12,88	0,01	0	12,83	-0,04	0
21008A23-	DE MESMAEKER	Ganshoren	16,00	246	1538	13,09	13,12	0,03	0	13,10	0,01	0	13,11	0,02	0	13,12	0,03	0	13,13	0,04	0	13,11	0,02	0	13,11	0,02	0	13,12	0,03	0	13,12	0,03	0	13,10	0,00	0	13,04	-0,05	0
21008A240	HERVORMING	Ganshoren	10,82	1458	13470	13,16	13,18	0,02	0	13,16	0,00	0	13,17	0,01	0	13,17	0,01	0	13,19	0,03	0	13,17	0,01	0	13,17	0,01	0	13,18	0,02	0	13,19	0,03	0	13,15	0,00	0	13,09	-0,07	0
21008A27-	NESTOR MARTIN	Ganshoren	9,34	0	0	12,79	12,81	0,02	0	12,80	0,00	0	12,81	0,02	0	12,80	0,01	0	12,81	0,02	0	12,81	0,02	0	12,81	0,02	0	12,82	0,02	0	12,81	0,02	0	12,79	0,00	0	12,75	-0,04	0
21008A29-	MOLENBEEK RIVIER	Ganshoren	39,01	0	0	12,68	12,69	0,01	0	12,69	0,02	0	12,70	0,02	0	12,68	0,00	0	12,69	0,01	0	12,70	0,02	0	12,70	0,02	0	12,70	0,02	0	12,69	0,02	0	12,69	0,01	0	12,65	-0,02	0
21008A30-	LE HOME	Ganshoren	11,98	1234	10299	13,39	13,40	0,02	0	13,39	0,00	0	13,38	-0,01	0	13,38	0,00	0	13,40	0,01	0	13,38	-0,01	0	13,38	-0,01	0	13,39	0,00	0	13,42	0,03	0	13,38	-0,01	0	13,29	-0,10	0
21008A31-	TOUSSAINT	Ganshoren	3,25	450	13867	13,39	13,40	0,01	0	13,40	0,01	0	13,40	0,01	0	13,39	0,00	0	13,39	0,00	0	13,40	0,01	0	13,40	0,01	0	13,40	0,01	0	13,42	0,03	0	13,39	0,00	0	13,31	-0,08	0
21008A32-	HEIDEKEN	Ganshoren	8,43	1542	18298	13,62	13,63	0,01	0	13,62	0,01	0	13,62	0,01	0	13,61	0,00	0	13,62	0,00	0	13,62	0,01	0	13,62	0,01	0	13,63	0,01	0	13,64	0,02	0	13,62	0,00	0	13,53	-0,09	0
21008A33-	VAN PAGE-NOORD	Ganshoren	9,79	1170	11953	13,53	13,55	0,02	0	13,53	0,00	0	13,53	0,00	0	13,55	0,01	0	13,56	0,02	0	13,53	0,00	0	13,53	0,00	0	13,54	0,01	0	13,56	0,02	0	13,53	-0,01	0	13,45	-0,08	0
21008A34-	ALBERTPARK	Ganshoren	13,14	546	4156	13,04	13,05	0,01	0	13,05	0,01	0	13,05	0,01	0	13,04	0,00	0	13,05	0,01	0	13,05	0,01	0	13,05	0,01	0	13,05	0,01	0	13,06	0,02	0	13,04	0,00	0	12,98	-0,05	0
21008A35-	KEURE	Ganshoren	4,08	366	8967	13,19	13,20	0,01	0	13,20	0,01	0	13,19	0,00	0	13,18	-0,01	0	13,19	0,00	0	13,19	0,00	0	13,19	0,00	0	13,20	0,01	0	13,22	0,02	0	13,19	0,00	0	13,12	-0,07	0
21008A38-	DE RIVIERENPARK	Ganshoren	6,54	0	0	13,01	13,02	0,01	0	13,02	0,01	0	13,02	0,02	0	13,01	0,01	0	13,02	0,02	0	13,02	0,02	0	13,02	0,01	0	13,02	0,02	0	13,03	0,02	0	13,01	0,00	0	12,96	-0,04	0

CODSEC	SECNAAM	deelgebied	opp (ha)	bev_2016	bvdh	Ref	G1A1	d G1A1	score	G1A2	d G1A2	score	G2A1	d G2A1	score	G3A1	d G3A1	score	G3A2	d G3A2	score	G2A1_sl	d sl	score	G2A1_ov	d ov	score	G2A1_rm	d rm	score	G1A1_dg	d dg	score	G1A2_sn	d sn	score	G2A1_ams	d ams	score
23025A000	GRIMBERGEN-CENTRUM	Grimbergen	31,84	1084	3404	12,06	12,06	0,00	0	12,07	0,01	0	12,08	0,01	0	12,05	-0,01	0	12,06	0,00	0	12,08	0,01	0	12,08	0,01	0	12,08	0,02	0	12,06	0,00	0	12,06	0,00	0	12,04	-0,02	0
23025A01-	TRAMSTATION	Grimbergen	15,51	703	4532	11,99	11,98	0,00	0	11,99	0,01	0	12,00	0,01	0	11,97	-0,02	0	11,98	-0,01	0	12,00	0,01	0	12,00	0,01	0	11,99	0,01	0	11,99	0,00	0	11,98	0,00	0	11,96	-0,03	0
23025A032	VELDKANT	Grimbergen	33,37	750	2248	11,93	11,93	0,00	0	11,95	0,01	0	11,95	0,01	0	11,93	-0,01	0	11,93	0,00	0	11,95	0,01	0	11,95	0,01	0	11,95	0,01	0	11,94	0,00	0	11,94	0,00	0	11,92	-0,02	0
23025A042	VAN AKEN	Grimbergen	30,58	588	1923	11,76	11,76	0,00	0	11,77	0,01	0	11,77	0,01	0	11,76	0,00	0	11,76	0,00	0	11,77	0,01	0	11,77	0,01	0	11,77	0,01	0	11,77	0,00	0	11,76	0,00	0	11,74	-0,02	0
23025A07-	VLIEGVELD	Grimbergen	101,06	19	19	11,57	11,57	0,00	0	11,58	0,01	0	11,58	0,01	0	11,57	0,00	0	11,57	0,00	0	11,58	0,01	0	11,58	0,01	0	11,58	0,01	0	11,57	0,00	0	11,57	0,00	0	11,56	-0,01	0
23025A081	BIESTHOEK	Grimbergen	66,10	79	120	11,71	11,72	0,00	0	11,73	0,01	0	11,73	0,02	0	11,71	0,00	0	11,71	0,00	0	11,73	0,02	0	11,73	0,02	0	11,73	0,01	0	11,72	0,01	0	11,72	0,00	0	11,70	-0,01	0
23025A091	MAALBEEKDAL	Grimbergen	89,30	370	414	11,80	11,80	0,00	0	11,81	0,01	0	11,81	0,01	0	11,80	0,00	0	11,80	0,00	0	11,81	0,01	0	11,81	0,01	0	11,81	0,01	0	11,81	0,00	0	11,81	0,00	0	11,79	-0,02	0
23025A113	PRIESTERLINDE	Grimbergen	49,70	991	1994	12,03	12,03	0,00	0	12,04	0,01	0	12,04	0,01	0	12,03	0,00	0	12,02	0,00	0	12,04	0,01	0	12,04	0,01	0	12,04	0,01	0	12,03	0,00	0	12,03	0,00	0	12,01	-0,01	0
23025A122	VORSTENHOEVE	Grimbergen	37,70	941	2496	11,71	11,71	0,00	0	11,72	0,01	0	11,72	0,01	0	11,70	-0,01	0	11,71	0,00	0	11,72	0,01	0	11,72	0,01	0	11,72	0,01	0	11,71	0,00	0	11,71	0,00	0	11,69	-0,02	0
23025A133	BEIGEM - VELD	Grimbergen	56,06	1233	2199	11,55	11,55	0,00	0	11,56	0,01	0	11,56	0,01	0	11,55	0,00	0	11,55	0,00	0	11,56	0,01	0	11,56	0,01	0	11,56	0,01	0	11,56	0,00	0	11,56	0,00	0	11,54	-0,01	0
23025A181	GRIMBERGEN -VERSP. BEW.-NOORI	Grimbergen	122,82	208	169	11,49	11,49	0,00	0	11,50	0,01	0	11,50	0,01	0	11,49	0,00	0	11,49	0,00	0	11,50	0,01	0	11,50	0,01	0	11,50	0,01	0	11,50	0,00	0	11,49	0,00	0	11,48	-0,01	0
23025A191	GRIMBERGEN -VERSP. BEW.-OOST	Grimbergen	144,39	229	159	12,01	12,02	0,00	0	12,02	0,01	0	12,03	0,01	0	12,02	0,00	0	12,01	0,00	0	12,03	0,01	0	12,03	0,01	0	12,03	0,01	0	12,02	0,00	0	12,02	0,00	0	12,00	-0,01	0
23025A212	SINT-SERVAAS	Grimbergen	26,26	512	1950	12,15	12,15	0,00	0	12,17	0,02	0	12,17	0,02	0	12,14	-0,01	0	12,15	0,00	0	12,17	0,02	0	12,17	0,02	0	12,17	0,02	0	12,15	0,00	0	12,16	0,00	0	12,14	-0,02	0
23025A223	PRINSENGOED	Grimbergen	86,38	1376	1593	12,29	12,29	0,00	0	12,31	0,03	0	12,32	0,03	0	12,25	-0,04	0	12,28	-0,01	0	12,32	0,03	0	12,32	0,03	0	12,31	0,02	0	12,29	0,01	0	12,29	0,00	0	12,27	-0,01	0
23025A233	TRIOHOF	Grimbergen	21,44	224	1045	12,05	12,05	0,00	0	12,07	0,02	0	12,07	0,02	0	12,03	-0,02	0	12,04	-0,01	0	12,07	0,02	0	12,07	0,02	0	12,06	0,01	0	12,05	0,00	0	12,05	0,00	0	12,04	-0,01	0
23025A244	BEEKKANT	Grimbergen	13,71	280	2042	11,90	11,90	0,00	0	11,92	0,02	0	11,92	0,02	0	11,89	-0,01	0	11,90	0,00	0	11,92	0,02	0	11,92	0,02	0	11,91	0,01	0	11,90	0,00	0	11,90	0,00	0	11,89	-0,01	0
23025A2911	POTAARDE - PAALVELD	Grimbergen	39,91	378	947	12,55	12,56	0,01	0	12,61	0,05	0	12,60	0,05	0	12,53	-0,02	0	12,55	0,00	0	12,60	0,05	0	12,60	0,05	0	12,59	0,03	0	12,57	0,02	0	12,56	0,01	0	12,55	0,00	0
23025A2912	POTAARDE - PAALVELD	Grimbergen	305,35	0	0	12,42	12,42	0,00	0	12,46	0,04	0	12,46	0,04	0	12,40	-0,02	0	12,41	-0,01	0	12,46	0,04	0	12,46	0,04	0	12,44	0,02	0	12,43	0,01	0	12,41	-0,01	0	12,41	-0,01	0
23025A40-	BORGHT	Grimbergen	13,31	1132	8507	12,24	12,24	0,00	0	12,25	0,01	0	12,25	0,01	0	12,25	0,01	0	12,24	0,00	0	12,25	0,01	0	12,25	0,01	0	12,25	0,01	0	12,24	0,00	0	12,24	0,00	0	12,22	-0,02	0
23025A412	DOMEIN BORGHT -KLEIN MOLENVE	Grimbergen	52,99	1079	2036	12,18	12,18	0,00	0	12,19	0,01	0	12,20	0,01	0	12,19	0,01	0	12,18	0,00	0	12,20	0,01	0	12,20	0,01	0	12,19	0,01	0	12,18	0,00	0	12,18	0,00	0	12,16	-0,02	0
23025A425	TANGENDAL	Grimbergen	48,77	2409	4940	12,44	12,44	0,01	0	12,46	0,02	0	12,46	0,03	0	12,44	0,01	0	12,44	0,00	0	12,46	0,03	0	12,46	0,03	0	12,46	0,02	0	12,45	0,01	0	12,44	0,00	0	12,43	-0,01	0
23016A500	WOLSEM-KERN	Groot-Bijgaarden	44,58	1154	2589	11,30	11,32	0,02	0	11,32	0,03	0	11,32	0,02	0	11,32	0,02	0	11,32	0,02	0	11,32	0,02	0	11,32	0,02	0	11,32	0,02	0	11,32	0,02	0	11,32	0,02	0	11,29	-0,01	0
23016A583	WOLSEM KASTEEL	Groot-Bijgaarden	31,62	165	522	11,19	11,21	0,02	0	11,21	0,03	0	11,21	0,03	0	11,21	0,02	0	11,21	0,02	0	11,21	0,03	0	11,21	0,03	0	11,21	0,03	0	11,21	0,03	0	11,21	0,02	0	11,18	-0,01	0
23016C001	GROOT-BIJGAARDEN-CENTRUM	Groot-Bijgaarden	26,99	771	2856	12,02	12,05	0,04	0	12,07	0,05	0	12,07	0,05	0	12,05	0,03	0	12,05	0,03	0	12,07	0,05	0	12,07	0,05	0	12,07	0,05	0	12,07	0,05	0	12,06	0,04	0	12,02	0,00	0
23016C002	GROOT-BIJGAARDEN-CENTRUM	Groot-Bijgaarden	3,16	0	0	12,62	12,62	0,01	0	12,67	0,05	0	12,67	0,05	0	12,59	-0,03	0	12,60	-0,01	0	12,67	0,05	0	12,67	0,05	0	12,65	0,03	0	12,65	0,03	0	12,63	0,02	0	12,60	-0,01	0
23016C0101	STATIONSWIJK	Groot-Bijgaarden	24,33	985	4048	12,37	12,40	0,03	0	12,41	0,04	0	12,39	0,02	0	12,40	0,03	0	12,40	0,03	0	12,39	0,02	0	12,39	0,02	0	12,39	0,02	0	12,42	0,05	0	12,40	0,03	0	12,33	-0,04	0
23016C0102	STATIONSWIJK	Groot-Bijgaarden	41,07	0	0	12,56	12,59	0,02	0	12,62	0,05	0	12,61	0,04	0	12,56	0,00	0	12,57	0,01	0	12,61	0,04	0	12,61	0,04	0	12,59	0,03	0	12,61	0,04	0	12,59	0,02	0	12,55	-0,02	0
23016C02-	KLOOSTERSEKTOR	Groot-Bijgaarden	43,47	707	1626	11,43	11,45	0,02	0	11,46	0,03	0	11,46	0,03	0	11,46	0,03	0	11,46	0,03	0	11,46	0,03	0	11,46	0,03	0	11,46	0,03	0	11,46	0,03	0	11,46	0,03	0	11,43	0,00	0
23016C03-	WIVINAWIJK	Groot-Bijgaarden	36,97	1512	4090	11,62	11,63	0,01	0	11,65	0,03	0	11,65	0,03	0	11,64	0,02	0	11,64	0,01	0	11,65	0,03	0	11,65	0,03	0	11,66	0,03	0	11,64	0,02	0	11,64	0,02	0	11,61	-0,01	0
23016C042	HOOGVELD	Groot-Bijgaarden	22,36	362	1619	11,18	11,22	0,04	0	11,23	0,05	0	11,22	0,04	0	11,23	0,05	0	11,23	0,05	0	11,22	0,04	0	11,22	0,04	0	11,23	0,05	0	11,23	0,05	0	11,22	0,04	0	11,19	0,01	0
23016C053	RODENBERG	Groot-Bijgaarden	21,58	699	3239	11,35	11,36	0,01	0	11,37	0,02	0	11,38	0,03	0	11,36	0,01	0	11,36	0,01	0	11,38	0,03	0	11,38	0,03	0	11,38	0,03	0	11,37	0,02	0	11,37	0,02	0	11,34	0,00	0
23016C0911	GROOT-BIJGAARDEN -VERSPR. BEW	Groot-Bijgaarden	66,80	356	533	11,66	11,67	0,01	0	11,69	0,03	0	11,70	0,04	0	11,67	0,01	0	11,67	0,01	0	11,70	0,04	0	11,70	0,04	0	11,70	0,04	0	11,68	0,02	0	11,68	0,02	0	11,66	0,00	0
23016C0912	GROOT-BIJGAARDEN -VERSPR. BEW	Groot-Bijgaarden	56,19	0	0	12,16	12,15	-0,01	0	12,20	0,04	0	12,21	0,05	0	12,16	0,00	0	12,16	0,00	0	12,21	0,05	0	12,21	0,05	0	12,22	0,06	0	12,17	0,01	0	12,18	0,02	0	12,17	0,01	0
23016C10-	H.FAMILIE	Groot-Bijgaarden	8,11	481	5934	12,75	12,88	0,13	-1	12,78	0,04	0	12,81	0,07	0	12,85	0,10	-1	12,87	0,12	-1	12,81	0,07	0	12,82	0,07	0	12,82	0,07	0	12,89	0,14	-1	12,77	0,03	0	12,74	-0,01	0
23016C1701	INDUSTRIEWIJK - RONDPUNT	Groot-Bijgaarden	53,10	57	107	12,44	12,45	0,01	0	12,48	0,04	0	12,50	0,05	0	12,45	0,00	0	12,46	0,01	0	12,50	0,05	0	12,50	0,06	0	12,52	0,07	0	12,46	0,02	0	12,46	0,02	0	12,45	0,01	0
23016C1702	INDUSTRIEWIJK - RONDPUNT	Groot-Bijgaarden	48,52	0	0	13,09	13,09	0,01	0	13,14	0,06	0	13,16	0,07	0	13,06	-0,02	0	13,10	0,01	0	13,16	0,07	0	13,16	0,07	0	13,17	0,08	0	13,11	0,03	0	13,10	0,01	0	13,08	0,00	0
23016C191	MELKSTAL	Groot-Bijgaarden	16,52	32	194	12,04	12,04	0,00	0	12,08	0,03	0	12,09	0,05	0	12,04	0,00	0	12,04	0,00	0	12,09	0,05	0	12,09	0,05	0	12,10	0,06	0	12,05	0,01	0	12,06	0,02	0	12,05	0,01	0
23016C192	MELKSTAL	Groot-Bijgaarden	20,69	0	0	12,43	12,40	-0,03	0	12,47	0,04	0	12,50	0,07	0	12,41	-0,02	0	12,42	-0,01	0	12,50	0,07	0	12,50	0,07	0	12,51	0,08	0	12,43	0,00	0	12,45	0,02	0	12,45	0,02	0
23016C2101	STICHELGAT	Groot-Bijgaarden	58,09	1791	3083	11,72	11,75	0,03	0	11,76	0,04	0	11,75	0,03	0	11,75	0,02	0	11,75	0,03	0	11,75	0,03	0	11,75	0,03	0	11,75	0,03	0	11,76	0,04	0	11,75	0,03	0	11,72	-0,01	0
23016C2102	STICHELGAT	Groot-Bijgaarden	19,58	0	0	12,23	12,24	0,02	0	12,27	0,05	0	12,26	0,03	0	12,23	0,00	0	12,24	0,01	0	12,26	0,03	0	12,26	0,03	0	12,25	0,02	0	12,26	0,03	0	12,25	0,03	0	12,21	-0,02	0
21004G30-	SINT-ELISABETH	Haren	67,55	2975	4404	13,30	13,30	0,01	0	13,31	0,02	0	13,31	0,01	0	13,31	0,01	0	13,31	0,01	0	13,31	0,01	0	13,31	0,02	0	13,32	0,02	0	13,31	0,01	0	13,31	0,01	0	13,25	-0,05	0
21004G310	HAREN-ZUIDWEST	Haren	30,67	1066	3476	13,65	13,66	0,00	0	13,67	0,01	0	13,66	0,01	0	13,66	0,01	0	13,67	0,01	0	13,66	0,01	0	13,66	0,01	0	13,67	0,02	0	13,67	0,01	0	13,66	0,01	0	13,59	-0,06	0
21004G321	HAREN-OOST	Haren	29,28	1082	3695	13,46	13,47	0,01	0	13,48	0,02	0	13,46	0,00	0	13,46	0,00	0	13,49	0,03	0	13,46	0,00	0	13,46	0,00	0	13,47	0,01	0	13,48	0,02	0	13,47	0,01	0	13,39	-0,07	0
21004G371	VORMINGSSTATION	Haren	207,38	5	2	13,38	13,38	0,00	0	13,39	0,01	0	13,39	0,01	0	13,39	0,02	0	13,39	0,01	0	13,39	0,01	0	13,39	0,01	0	13,40	0,02	0	13,39	0,01	0	13,38	0,01	0	13,33	-0,04	0
21004G3MJ	DOBBELENBERG	Haren	66,10	357	540	13,18	13,19	0,01	0	13,20	0,02	0	13,20	0,02	0	13,19	0,01	0	13,19	0,02	0	13,20	0,02	0	13,20	0,02	0	13,20	0,02	0	13,19	0,01	0	13,19	0,01	0	13,14	-0,04	0
21004G3NJ	HAREN-ZUID	Haren	211,53	266	126	13,66	13,66	0,01	0	13,67	0,01	0	13,67	0,02	0	13,66	0,01	0	13,65	0,00	0	13,67	0,02	0	13,67	0,02	0	13,68	0,02	0	13,68	0,02	0	13,67	0,01	0	13,60	-0,06	0
23088A60-	HOUTEM-KERN	Houtem	49,42	1079	2183	11,32	11,32	0,00	0	11,32	0,01	0	11,33	0,01	0	11,32	0,01	0	11,32	0,00	0	11,33	0,01	0	11,33	0,01	0	11,33	0,01	0	11,32	0,00	0	11,32	0,00	0	11,30	-0,02	0
23088A690	HOUTEM-VERSPREIDE BEWONING	Houtem	23,00	1500	6522	11,22	11,22	0,00	0	11,22	0,01	0	11,23	0,01	0	11,22	0,00	0	11,22	0,00	0	11,23	0,01	0	11,23	0,01	0	11,23	0,02	0	11,22	0,00	0	11,22	0,00	0	11,20	-0,01	0
23088A691	HOUTEM-VERSPREIDE BEWONING	Houtem	197,45	438	222	11,54	11,54	0,00	0	11,55	0,01	0	11,55	0,01	0	11,55	0,01	0	11,55	0,00	0	11,55	0,01	0	11,55	0,01	0	11,56	0,02	0	11,55	0,00	0	11,54	0,00	0	11,53	-0,02	0
23088A692	HOUTEM-VERSPREIDE BEWONING	Houtem	251,22	0	0	11,36	11,36	0,00	0	11,37	0,01	0	11,38	0,02	0	11,37	0,01	0	11,36	0,00	0	11,38	0,02	0	11,38	0,02	0	11,39	0,03	0	11,37	0,00	0	11,36	0,00	0	11,34	-0,02	0
23016A302	KOEIVIJVER-CENTRUM	Itterbeek	71,16	687	965	11,42	11,42	0,00	0	11,43	0,01	0	11,43	0,01	0	11,42	0,01	0	11,42	0,01	0	11,43	0,01	0	11,43	0,01	0	11,43	0,01	0	11,42	0,01	0	11,42	0,01	0	11,40	-0,01	0
23016A391	KOEIVIJVER-VERSPREIDE BEWONIN	Itterbeek	67,33	107	159	11,43	11,43	0,00	0	11,44	0,01	0	11,44	0,01	0	11,43	0,00	0	11,43	0,00	0	11,44	0,01	0	11,44	0,01	0	11,44	0,01	0	11,43	0,00	0	11,43	0,00	0	11,42	-0,01	0
23016A402	BEGIJNENBORRE	Itterbeek	74,44	1090	1464	11,11	11,12	0,01	0	11,13	0,02	0	11,13	0,01	0	11,12	0,01	0	11,12	0,01	0	11,13	0,01	0	11,13	0,01	0	11,13	0,01	0	11,13	0,01	0	11,12	0,01	0	11,10	-0,01	0
23016D00-	ITTERBEEK - KERN	Itterbeek	28,74	844	2937	11,45	11,45	0,01	0	11,46	0,01	0	11,46	0,01	0	11,46	0,01	0	11,46	0,01	0	11,46	0,01	0	11,46	0,01	0	11,46	0,01	0	11,46	0,01	0	11,46	0,01	0	11,43	-0,02	0
23016D012	GULDEN KASTEEL	Itterbeek	35,51	523	1473	11,40	11,41	0,01	0	11,42	0,02	0	11,41	0,02	0	11,41	0,01	0	11,41	0,01	0	11,41	0,02	0	11,41	0,02	0	11,41	0,02	0	11,41	0,02	0	11,41	0,01	0	11,38	-0,02	0
23016D091	ITTERBEEK VERSPREIDE BEWONING	Itterbeek	21,78	39	179	11,24	11,25	0,00	0	11,25	0,01	0	11,25	0,01	0	11,25	0,01	0	11,25	0,01	0	11,25	0,01	0	11,25	0,01	0	11,25	0,01	0	11,25	0,01	0	11,25	0,01	0	11,23	-0,01	0
23016D182	SINT-GERTRUDIS-PEDE	Itterbeek	113,28	325	287	10,95	10,95	0,00	0	10,96	0,01	0	10,95	0,01	0	10,95	0,00	0	10,95	0,01	0	10,95	0,01	0	10,95	0,01	0	10,96	0,01	0	10,95	0,01	0	10,95	0,01	0	10,93	-0,01	0
23016D19-	DE NACHTEGAAL	Itterbeek	103,42	904	874	11,22	11,22	0,00	0	11,23	0,01	0	11,23	0,01	0	11,23	0,01	0	11,23	0,01	0	11,23	0,01	0	11,23	0,01	0	11,23	0,01	0	11,23	0,01	0	11,22	0,00	0	11,21	-0,01	0
23016D211	BETTENDRIES	Itterbeek	105,55	1109	1051	11,06	11,07	0,01	0	11,08	0,01	0	11,07	0,01	0	11,07	0,01	0	11,07	0,01	0	11,07	0,01	0	11,07	0,01	0	11,07	0,01	0	11,07	0,01	0	11,07	0,01	0	11,05	-0,01	0
23016D222	IJSBOS	Itterbeek	32,41	290	895	10,94	10,94	0,00	0	10,95	0,01	0	10,95	0,01	0	10,94	0,01	0	10,94	0,01	0	10,95	0,01	0	10,95	0,01	0	10,95	0,01	0	10,94	0,01	0	10,94	0,01	0	10,93	-0,01	0
23016D281	SINT-ANNA-PEDE	Itterbeek	100,46	572	569	11,15	11,15	0,00	0	11,15	0,01	0	11,15	0,01	0	11,15	0,01	0	11,15	0,01	0	11,15	0,01	0	11,15	0,01	0	11,16	0,01	0	11,15	0,01	0	11,15	0,01	0	11,13	-0,01	0
23016F290	SUIKERENBERG	Itterbeek	58,80	450	765	10,90	10,91	0,01	0	10,91	0,01	0	10,91	0,01	0	10,91	0,01	0	10,91	0,01	0	10,91	0,01	0	10,91	0,01	0	10,91	0,01	0	10,91	0,01	0	10,91	0,01	0	10,89	-0,01	0
21010A00-	CENTRUM	Jette	41,21	6176	14988	13,40	13,41	0,01	0	13,42	0,02	0	13,42	0,02	0	13,41	0,01	0	13,41	0,01	0	13,42	0,02	0	13,42	0,02	0	13,42	0,02	0	13,42	0,02	0	13,41	0,01	0	13,33	-0,07	0
21010A01-	ESSEGHEM	Jette	24,97	4898	19618	13,70	13,70	0,01	0	13,71	0,02	0	13,71	0,02	0	13,72	0,02	0	13,72	0,03	0	13,71	0,02	0	13,71	0,02	0	13,72	0,02	0	13,72	0,02	0	13,71	0,02	0	13,62	-0,08	0
21010A02-	LEOPOLD I	Jette	23,28	4392	18862	13,75	13,76	0,02	0	13,76	0,01	0	13,77	0,02	0	13,78	0,03	0	13,78	0,03	0	13,77	0,02	0	13,77	0,02	0	13,77	0,03	0	13,77	0,02	0	13,76	0,01	0	13,67	-0,08	0
21010A03-	SPIEGEL	Jette	22,24	3229	14522	13,62	13,63	0,01	0	13,63	0,01	0	13,63	0,01	0	13,64	0,02	0	13,64	0,02	0	13,63	0,01	0	13,63	0,02	0	13,64	0,02	0	13,64	0,02	0	13,63	0,01	0	13,54	-0,08	0
21010A04-	O.L. VROUW VAN LOURDES	Jette	28,95	4393	15173	13,92	13,93	0,01	0	13,93	0,01	0	13,94	0,01	0	13,94	0,02	0	13,95	0,02	0	13,94	0,01	0	13,94	0,01	0	13,94	0,02	0	13,94	0,02	0	13,93	0,01	0	13,85	-0,08	0
21010A05-	ALBERT-WIJK	Jette	28,96	5592	19307	13,98	13,99	0,01	0	13,99	0,01	0	14,00	0,02	0	14,01	0,02	0	14,01	0,03	0	14,00	0,02	0	14,00	0,02	0	14,01	0,02	0	14,00	0,02	0	13,99	0,01	0	13,90	-0,09	0
21010A092	JEUGDPARK	Jette	10,87	0	0	13,51	13,52	0,01	0	13,52	0,02	0	13,53	0,02	0	13,53	0,02	0	13,54	0,03	0	13,53	0,02	0	13,53	0,02	0	13,53	0,02	0	13,53	0,02	0	13,52	0,01	0	13,44	-0,07	0
21010A10-	OUDE AFSPANNING	Jette	20,15	2193	10885	13,05	13,07	0,01	0	13,08	0,03	0	13,07	0,01	0	13,04	-0,02	0	13,03	-0,02	0	13,07	0,01	0	13,07	0,01	0	13,07	0,01	0	13,08	0,02	0	13,07	0,02	0	13,00	-0,05	0
21010A111	HEYMBOSCH	Jette	23,25	2908	12508	12,86	12,86	0,00	0	12,89	0,03	0	12,89	0,03	0	12,84	-0,02	0	12,84	-0,03	0	12,89	0,03	0	12,88	0,02	0	12,89	0,03	0	12,87	0,01	0	12,87	0,01	0	12,83	-0,04	0
21010A121	F. MOHRFELDSTRAAT	Jette	8,69	1313	15112	13,07	13,09	0,02	0	13,10	0,03	0	13,10	0,02	0	13,08	0,01	0	13,07	0,00	0	13,10	0,02	0	13,09	0,02	0	13,10	0,02	0	13,10	0,02	0	13,09	0,02	0	13,03	-0,04	0
21010A13-	TUINWIJK	Jette	27,29	4386	16071	12,90	12,90	0,01	0	12,93	0,03	0	12,94	0,04	0	12,90	0,00	0	12,91	0,01	0	12,94	0,04	0	12,92	0,02	0	12,93	0,03	0	12,91	0,01	0	12,91	0,02	0	12,87	-0,03	0
21010A141	BRUGMANN	Jette	22,94	4234	18453	13,42	13,43	0,01	0	13,44	0,02	0	13,44	0,02	0	13,45	0,03	0	13,45	0,04	0	13,44	0,02	0	13,44	0,02	0	13,44	0,03	0	13,44	0,02	0	13,43	0,01	0	13,36	-0,06	0
21010A182	DIELEGEMBOS	Jette	20,04	3	15	12,97	12,98	0,01	0	13,00	0,02	0	13,00	0,02	0	12,98	0,01	0	12,98	0,01	0	13,00	0,02	0	12,99	0,02	0	12,99	0,02	0	12,99	0,02	0	12,99	0,01	0	12,94	-0,04	0
21010A1AJ	DIKKE BEUK	Jette	48,37	2998	6198	12,86	12,91	0,04	0	12,94	0,08	0	12,92	0,06	0	12,83	-0,03	0	12,83	-0,04	0	12,93	0,06	0	12,94	0,07	0	12,92	0,05	0	12,92	0,06	0	12,91	0,05	0	12,86	-0,01	0
21010A21-	MAGDALENA	Jette	21,43	3643	17000	13,84	13,86	0,01	0	13,86	0,01	0	13,86	0,02	0	13,86	0,02	0	13,87	0,02	0	13,86	0,02	0	13,86	0,02	0	13,87	0,03	0	13,87	0,02	0	13,86	0,01	0	13,75	-0,09	0
21010A312	BAECK DUPRE	Jette	18,14	875	4822	13,20	13,21	0,01	0	13,22	0,02	0	13,21	0,01	0	13,19	0,00	0	13,19	0,00	0	13,21	0,01	0	13,21	0,01	0	13,21	0,01	0	13,22	0,02	0	13,21	0,01	0	13,14	-0,06	0
21010A393	HEILIG HART	Jette	15,67	88	562	13,20	13,21	0,01	0	13,22	0,02	0	13,22	0,02	0	13,22	0,02	0	13,22	0,02	0	13,22	0,02	0	13,22	0,02	0	13,22	0,02	0	13,22	0,02	0	13,22	0,02	0	13,15	-0,05	0
21010A4931	LAARBEEKBOS	Jette	40,65	15	37	12,67	12,68	0,01	0	12,70	0,03	0	12,70	0,03	0	12,67	0,00	0	12,67	0,00	0	12,70	0,03	0	12,70	0,03	0	12,69	0,03	0	12,69	0,02	0	12,68	0,02	0	12,65	-0,02	0
21010A4932	LAARBEEKBOS	Jette	37,04	0	0	12,52	12,53	0,00	0	12,59	0,07	0	12,58	0,05	0	12,51	-0,02	0	12,50	-0,03	0	12,58	0,05	0	12,51	-0,01	0	12,56	0,04	0	12,53	0,01	0	12,56	0,04	0	12,53	0,01	0
21010A4MJ1	VUB	Jette	24,00	86	358	12,56	12,59	0,02	0	12,62	0,05	0	12,61	0,05	0	12,56	-0,01	0	12,55	-0,01	0	12,61	0,05	0	12,62	0,06	0	12,61	0,04	0	12,60	0,03	0	12,60	0,03	0	12,57	0,00	0
21010A4MJ2	VUB	Jette	11,63	0	0	12,54	12,56	0,01	0	12,62	0,08	0	12,61	0,07	0	12,53	-0,01	0	12,52	-0,03	0	12,61	0,07	0	12,68	0,14	-1	12,60	0,06	0	12,57	0,02	0	12,59	0,05	0	12,57	0,02	0
23088A200	BORGHT -STW.GRIMBERGEN(KASSE	Kassei	41,61	2524	6065	12,43	12,43	0,00	0	12,44	0,01	0	12,44	0,01	0	12,45	0,02	0	12,43	0,00	0	12,44	0,01	0	12,44	0,01	0	12,45	0,02	0	12,43	0,00	0	12,43	0,00	0	12,40	-0,03	0
23088A211	SCHILDERSBUURT (KASSEI)	Kassei	33,12	1913	5776	12,52	12,52	0,00	0	12,54	0,02	0	12,54	0,02	0	12,54	0,02	0	12,52	0,00	0	12,54	0,02	0	12,54	0,02	0	12,54	0,02	0	12,53	0,00	0	12,53	0,00	0	12,50	-0,02	0
23088A220	EUROPAWIJK (KASSEI)	Kassei	11,94	204	1709	12,69	12,71	0,01	0	12,73	0,03	0	12,73	0,04	0	12,70	0,01	0	12,70	0,00	0	12,73	0,04	0	12,73	0,04	0	12,71	0,02	0	12,71	0,02	0	12,70	0,00	0	12,68	-0,01	0
23088A230	EUROPAWIJK - ETRIMO (KASSEI)	Kassei	8,89	431	4850	12,79	12,81	0,02	0	12,83	0,04	0	12,84	0,04	0	12,81	0,02	0	12,80	0,00	0	12,84	0,04	0	12,84	0,04	0	12,82	0,02	0	12,81	0,02	0	12,79	0,00	0	12,79	-0,01	0
23088A252	KASSEI - EUROPAWIJK - VERBROEDE	Kassei	26,77	563	2103	12,54	12,55	0,01	0	12,56	0,02	0	12,57	0,03	0	12,56	0,01	0	12,54	0,00	0	12,57	0,03	0	12,57	0,03	0	12,56	0,02	0	12,55	0,01	0	12,54	0,00	0	12,53	-0,02	0
23088A281	DRIE FONTEINEN (KASSEI)	Kassei	50,30	208	413	12,62	12,63	0,01	0	12,65	0,03	0	12,65	0,03	0	12,63	0,01	0	12,62	0,01	0	12,65	0,03	0	12,65	0,03	0	12,64	0,02	0	12,63	0,01	0	12,62	0,01	0	12,60	-0,02	0
23088A282	DRIE FONTEINEN (KASSEI)	Kassei	24,33	0	0	12,94	12,97	0,03	0	13,00	0,05	0	13,00	0,06	0	12,95	0,00	0	12,95	0,01	0	13,00	0,06	0	13,00	0,06	0	12,97	0,03	0	12,97	0,03	0	12,95	0,01	0	12,94	0,00	0
23088A2901	TANGE - POSTWEG (KONINGSLO)	Kassei	15,23	413	2712	12,77	12,78	0,01	0	12,81	0,04	0	12,81	0,04	0	12,80	0,04	0	12,77	0,00	0	12,81	0,04	0	12,81	0,04	0	12,79	0,02	0	12,78	0,01	0	12,77	0,00	0	12,76	-0,01	0
23088A2902	TANGE - POSTWEG (KONINGSLO)	Kassei	97,82	0	0	12,99	13,03	0,03	0	13,06	0,07	0	13,07	0,08	0	13,01	0,01	0	13,00	0,01	0	13,07	0,08	0	13,07	0,08	0	13,03	0,04	0	13,03	0,03	0	13,00	0,00	0	13,01	0,01	0
23002C00-	KOBBEGEM - KERN	Kobbegem	58,27	539	925	10,95	10,96	0,00	0	10,95	-0,01	0	10,95	0,00	0	10,95	0,00	0	10,96	0,01	0	10,95	0,00	0	10,95	0,00	0	10,96	0,00	0	10,96	0,01	0	10,95	-0,01	0	10,93	-0,03	0
23002C091	KOBBEGEM VERSPREIDE BEWONIN	Kobbegem	259,69	17	7	10,93	10,93	0,00	0	10,94	0,00	0	10,94	0,00	0	10,93	0,00	0	10,94	0,00	0	10,94	0,00	0	10,94	0,00	0	10,94	0,01	0	10,94	0,00	0	10,93	0,00	0	10,92	-0,02	0
23002E293	SCHALIENHOF	Kobbegem	69,43	30	43	11,20	11,19	-0,01	0	11,21	0,00	0	11,21	0,01	0	11,20	-0,01	0	11,19	-0,01	0	11,21	0,01	0	11,21	0,01	0	11,21	0,01	0	11,19	-0,01	0	11,20	0,00	0	11,19	-0,02	0
23088A301	OUD KONINGSLO	Koningslo	57,73	2799	4849	12,93	12,93	0,00	0	12,95	0,02	0	12,95	0,02	0	12,97	0,03	0	12,94	0,01	0	12,95	0,02	0	12,95	0,02	0	12,95	0,02	0	12,94	0,01	0	12,94	0,01	0	12,90	-0,03	0
23088A3921	KONINGSLO - DE LINDE	Koningslo	38,45	80	208	13,03	13,03	0,00	0	13,04	0,01	0	13,05	0,02	0	13,04	0,01	0	13,03	0,00	0	13,05	0,02	0	13,05	0,02	0	13,05	0,02	0	13,04	0,01	0	13,03	0,00	0	13,00	-0,03	0
23088A3922	KONINGSLO - DE LINDE	Koningslo	6,97	0	0	12,91	12,91	0,01	0	12,93	0,02	0	12,93	0,03	0	12,96	0,05	0	12,91	0,01	0	12,93	0,03	0	12,93	0,03	0	12,92	0,02	0	12,92	0,01	0	12,91	0,00	0	12,88	-0,02	0
23088A401	HET VOOR - RONDPUNT(KONINGSL	Koningslo	50,40	3575	7094	12,76	12,78	0,01	0	12,81	0,04	0	12,82	0,05	0	12,76	0,00	0	12,77	0,01	0	12,82	0,05	0	12,82	0,05	0	12,80	0,04	0	12,78	0,02	0	12,77	0,01	0	12,76	0,00	0
23088A402	HET VOOR - RONDPUNT(KONINGSL	Koningslo	33,54	0	0	13,22	13,28	0,06	0	13,34	0,12	-1	13,36	0,13	-1	13,20	-0,02	0	13,24	0,02	0	13,36	0,13	-1	13,36	0,13	-1	13,29	0,07	0	13,28	0,06	0	13,23	0,01	0	13,27	0,05	0
23088A411	HET VOOR -STROMBEEK STW.(KON.	Koningslo	46,20	845	1829	12,75	12,76	0,01	0	12,77	0,02	0	12,78	0,03	0	12,76	0,01	0	12,75	0,00	0	12,78	0,03	0	12,78	0,03	0	12,77	0,02	0	12,76	0,01	0	12,75	0,01	0	12,73	-0,02	0
23088A422	KONINGSLO-HET VOOR-WINKELVEL	Koningslo	36,61	1609	4395	12,89	12,89	0,00	0	12,91	0,02	0	12,91	0,03	0	12,90	0,02	0	12,90	0,01	0	12,91	0,03	0	12,91	0,03	0	12,91	0,03	0	12,89	0,01	0	12,90	0,01	0	12,86	-0,03	0
23099A000	KRAAINEM-CENTRUM	Kraainem	7,64	497	6505	12,93	12,94	0,01	0	12,96	0,02	0	12,96	0,03	0	12,95	0,02	0	12,96	0,02	0	12,96	0,03	0	12,96	0,03	0	12,97	0,03	0	12,98	0,04	0	12,95	0,02	0	12,89	-0,04	0
23099A01-	NACHTEGALEN-VINKENLAAN-SOC.V	Kraainem	28,19	1072	3803	12,82	12,83	0,01	0	12,84	0,02	0	12,85	0,03	0	12,84	0,01	0	12,84	0,02	0	12,85	0,03	0	12,85	0,03	0	12,86	0,04	0	12,84	0,02	0	12,83	0,01	0	12,79	-0,03	0
23099A020	LAAG KRAAINEM - VILLAWIJK	Kraainem	91,27	2229	2442	13,00	13,01	0,01	0	13,02	0,02	0	13,02	0,02	0	13,01	0,02	0	13,02	0,02	0	13,02	0,02	0	13,02	0,02	0	13,02	0,03	0	13,00	0,00	0	13,01	0,01	0	12,96	-0,04	0
23099A031	LAAG KRAAINEM -KERN	Kraainem	11,84	674	5694	13,45	13,47	0,02	0	13,48	0,03	0	13,48	0,03	0	13,47	0,02	0	13,50	0,05	0	13,48	0,03	0	13,48	0,03	0	13,48	0,03	0	13,38	-0,07	0	13,47	0,02	0	13,39	-0,06	0
23099A032	LAAG KRAAINEM -KERN	Kraainem	7,25	0	0	14,02	14,13	0,11	-1	14,14	0,12	-1	14,13	0,11	-1	14,11	0,08	0	14,12	0,10	-1	14,13	0,11	-1	14,13	0,11	-1	14,13	0,11	-1	13,91	-0,11	1	14,13	0,11	-1	13,99	-0,04	0
23099A042	DEZANGRE	Kraainem	10,06	295	2931	12,95	12,96	0,01	0	12,97	0,02	0	12,98	0,03	0	12,96	0,02	0	12,96	0,02	0	12,98	0,03	0	12,98	0,03	0	12,99	0,04	0	12,98	0,03	0	12,96	0,01	0	12,91	-0,04	0
23099A0911	ACHTER DE RING	Kraainem	13,05	171	1311	12,93	12,95	0,02	0	12,95	0,02	0	12,97	0,03	0	12,95	0,02	0	12,95	0,02	0	12,97	0,03	0	12,97	0,03	0	12,98	0,05	0	12,95	0,02	0	12,94	0,01	0	12,91	-0,03	0
23099A0912	ACHTER DE RING	Kraainem	55,66	0	0	13,09	13,10	0,01	0	13,11	0,02	0	13,13	0,04	0	13,11	0,02	0	13,10	0,01	0	13,13	0,04	0	13,13	0,04	0	13,14	0,05	0	13,11	0,02	0	13,09	0,00	0	13,06	-0,03	0
23099A11-	KAPELLEVELD	Kraainem	13,94	1029	7380	12,91	12,93	0,02	0	12,93	0,02	0	12,94	0,03	0	12,93	0,02	0	12,94	0,03	0	12,94	0,03	0	12,94	0,03	0	12,94	0,04	0	12,96	0,05	0	12,93	0,02	0	12,87	-0,04	0
23099A120	BOUVIER - WASHER	Kraainem	3,98	394	9892	12,80	12,81	0,02	0	12,82	0,02	0	12,83	0,03	0	12,82	0,02	0	12,82	0,02	0	12,83	0,03	0	12,83	0,03	0	12,83	0,03	0	12,84	0,05	0	12,81	0,02	0	12,77	-0,03	0

CODSEC	SECNAAM	deelgebied	opp (ha)	bev_2016	bvdh	Ref	G1A1	d G1A1	score	G1A2	d G1A2	score	G2A1	d G2A1	score	G3A1	d G3A1	score	G3A2	d G3A2	score	G2A1_sl	d sl	score	G2A1_ov	d ov	score	G2A1_rm	d rm	score	G1A1_dg	d dg	score	G1A2_sn	d sn	score	G2A1_ams	d ams	score
23099A13-	STOKKEL	Kraainem	25,27	1688	6680	12,72	12,73	0,01	0	12,74	0,02	0	12,74	0,02	0	12,74	0,02	0	12,74	0,02	0	12,74	0,02	0	12,74	0,02	0	12,75	0,03	0	12,76	0,04	0	12,73	0,01	0	12,68	-0,04	0
23099A142	HONNEKINBERG	Kraainem	37,30	1856	4976	12,83	12,84	0,02	0	12,85	0,02	0	12,85	0,03	0	12,85	0,02	0	12,85	0,02	0	12,85	0,03	0	12,85	0,03	0	12,86	0,03	0	12,86	0,03	0	12,84	0,01	0	12,80	-0,03	0
23099A153	GROENSTRAAT	Kraainem	1,82	149	8195	12,89	12,92	0,03	0	12,92	0,03	0	12,93	0,04	0	12,92	0,03	0	12,93	0,04	0	12,93	0,04	0	12,93	0,04	0	12,93	0,05	0	12,96	0,07	0	12,92	0,03	0	12,85	-0,03	0
23099A1911	KRAAINEM GROEN VELD VERSP.BEV	Kraainem	23,52	309	1314	12,77	12,78	0,02	0	12,79	0,02	0	12,80	0,03	0	12,79	0,02	0	12,79	0,02	0	12,80	0,03	0	12,80	0,03	0	12,80	0,03	0	12,81	0,04	0	12,78	0,01	0	12,74	-0,03	0
23099A1912	KRAAINEM GROEN VELD VERSP.BEV	Kraainem	34,47	0	0	12,81	12,83	0,01	0	12,83	0,02	0	12,84	0,03	0	12,83	0,01	0	12,83	0,01	0	12,84	0,03	0	12,84	0,03	0	12,85	0,04	0	12,84	0,02	0	12,82	0,01	0	12,79	-0,02	0
23099A211	PRINSENPUT - STOKKEL	Kraainem	53,98	1492	2764	12,23	12,24	0,01	0	12,24	0,01	0	12,25	0,02	0	12,24	0,01	0	12,24	0,01	0	12,25	0,02	0	12,25	0,02	0	12,25	0,02	0	12,25	0,02	0	12,23	0,00	0	12,21	-0,02	0
23099A2221	BOSDAL	Kraainem	60,87	895	1470	11,93	11,94	0,01	0	11,94	0,01	0	11,95	0,02	0	11,94	0,01	0	11,94	0,01	0	11,95	0,02	0	11,95	0,02	0	11,96	0,03	0	11,95	0,02	0	11,93	0,00	0	11,91	-0,03	0
23099A2222	BOSDAL	Kraainem	15,71	0	0	12,54	12,54	0,00	0	12,53	0,00	0	12,57	0,03	0	12,54	0,00	0	12,54	0,00	0	12,57	0,03	0	12,57	0,03	0	12,58	0,05	0	12,54	0,01	0	12,51	-0,03	0	12,50	-0,03	0
23099A233	GOUVERNEMENTSWEG	Kraainem	19,01	420	2210	12,09	12,09	0,01	0	12,10	0,01	0	12,10	0,01	0	12,10	0,01	0	12,10	0,02	0	12,10	0,01	0	12,10	0,01	0	12,11	0,02	0	12,11	0,03	0	12,09	0,01	0	12,05	-0,03	0
23099A311	VIER ARMEN	Kraainem	62,14	543	874	11,52	11,52	0,00	0	11,53	0,00	0	11,53	0,01	0	11,53	0,00	0	11,53	0,00	0	11,53	0,01	0	11,53	0,01	0	11,54	0,02	0	11,53	0,01	0	11,52	0,00	0	11,50	-0,02	0
23099A312	VIER ARMEN	Kraainem	14,33	0	0	11,31	11,32	0,00	0	11,32	0,00	0	11,32	0,01	0	11,31	0,00	0	11,32	0,00	0	11,32	0,01	0	11,32	0,01	0	11,34	0,02	0	11,32	0,01	0	11,31	0,00	0	11,29	-0,03	0
21004D600	SINT-ROCHUS VOORPLEIN	Laken	5,33	1284	24097	14,62	14,61	-0,01	0	14,62	0,01	0	14,63	0,01	0	14,63	0,02	0	14,64	0,02	0	14,63	0,01	0	14,63	0,01	0	14,64	0,02	0	14,63	0,01	0	14,62	0,00	0	14,49	-0,13	1
21004D610	ANTWERPSE STEENWEG-ZUID	Laken	24,91	2663	10692	15,31	15,29	-0,02	0	15,31	0,00	0	15,32	0,01	0	15,33	0,01	0	15,34	0,03	0	15,32	0,01	0	15,32	0,01	0	15,35	0,04	0	15,32	0,01	0	15,31	-0,01	0	15,14	-0,17	1
21004D62-	ANTWERPSE STEENWEG-NOORD	Laken	17,32	3792	21899	14,72	14,71	-0,01	0	14,72	0,00	0	14,72	0,00	0	14,74	0,02	0	14,75	0,03	0	14,72	0,00	0	14,72	0,00	0	14,74	0,02	0	14,74	0,02	0	14,73	0,01	0	14,56	-0,16	1
21004D631	GROENDREEF - VERGOTE DOK	Laken	47,76	384	804	14,65	14,64	-0,01	0	14,65	0,00	0	14,65	0,00	0	14,67	0,02	0	14,67	0,02	0	14,65	0,00	0	14,65	0,00	0	14,67	0,02	0	14,66	0,01	0	14,65	0,00	0	14,52	-0,13	1
21004D64-	MASUIPLEIN-NORD	Laken	24,04	970	4034	14,38	14,38	-0,01	0	14,39	0,01	0	14,39	0,01	0	14,40	0,02	0	14,40	0,02	0	14,39	0,01	0	14,39	0,01	0	14,41	0,02	0	14,39	0,01	0	14,39	0,01	0	14,27	-0,11	1
21004D672	WILLEBROEKSE KAAI	Laken	8,80	1209	13738	15,03	15,01	-0,01	0	15,03	0,00	0	15,03	0,00	0	15,04	0,01	0	15,04	0,02	0	15,03	0,00	0	15,03	0,00	0	15,05	0,03	0	15,03	0,01	0	15,03	0,00	0	14,88	-0,14	1
21004D6MJ	FABRIEKSKAAI-MONNOYER	Laken	163,00	14	9	14,17	14,17	0,00	0	14,18	0,01	0	14,18	0,01	0	14,19	0,02	0	14,19	0,01	0	14,18	0,01	0	14,18	0,01	0	14,19	0,02	0	14,18	0,01	0	14,18	0,01	0	14,08	-0,09	0
21004D6NJ	TURN EN TAXI	Laken	51,83	102	197	14,27	14,27	0,00	0	14,28	0,01	0	14,28	0,01	0	14,29	0,02	0	14,29	0,02	0	14,28	0,01	0	14,28	0,01	0	14,29	0,02	0	14,28	0,01	0	14,28	0,01	0	14,18	-0,09	0
21004E101	ONZE-LIEVE-VROUWVOORPLEIN	Laken	13,75	2229	16216	14,10	14,09	-0,01	0	14,10	-0,01	0	14,11	0,00	0	14,11	0,01	0	14,11	0,01	0	14,11	0,00	0	14,11	0,00	0	14,12	0,01	0	14,10	0,00	0	14,10	0,00	0	14,00	-0,10	1
21004E112	CHRYSANTENSTRAAT	Laken	2,10	546	25956	13,87	13,86	0,00	0	13,88	0,01	0	13,88	0,01	0	13,88	0,01	0	13,88	0,01	0	13,88	0,01	0	13,88	0,01	0	13,89	0,03	0	13,87	0,01	0	13,88	0,01	0	13,78	-0,09	0
21004E12-	PRINS LEOPOLDSQUARE	Laken	24,29	5554	22862	13,63	13,64	0,01	0	13,64	0,02	0	13,65	0,02	0	13,64	0,02	0	13,65	0,03	0	13,65	0,02	0	13,65	0,02	0	13,65	0,03	0	13,65	0,02	0	13,64	0,01	0	13,56	-0,07	0
21004E130	HEILIG-HART	Laken	33,06	5443	16463	13,36	13,37	0,01	0	13,38	0,02	0	13,38	0,02	0	13,37	0,01	0	13,38	0,02	0	13,38	0,02	0	13,38	0,02	0	13,38	0,02	0	13,38	0,02	0	13,37	0,01	0	13,30	-0,06	0
21004E14-	KADETTENSCHOOL	Laken	40,23	2902	7213	13,66	13,66	0,00	0	13,67	0,01	0	13,68	0,02	0	13,67	0,01	0	13,67	0,01	0	13,68	0,02	0	13,68	0,02	0	13,69	0,03	0	13,67	0,01	0	13,67	0,01	0	13,59	-0,07	0
21004E180	KONINKLIJK DOMEIN	Laken	258,71	24	9	13,67	13,67	-0,01	0	13,67	0,00	0	13,68	0,01	0	13,67	0,00	0	13,67	0,00	0	13,68	0,01	0	13,68	0,01	0	13,69	0,02	0	13,67	0,00	0	13,67	0,00	0	13,61	-0,07	0
21004E193	O.L.V. VAN LAEKEN	Laken	7,14	0	0	13,91	13,91	-0,01	0	13,92	0,00	0	13,92	0,01	0	13,92	0,01	0	13,92	0,01	0	13,92	0,01	0	13,92	0,01	0	13,93	0,02	0	13,92	0,00	0	13,92	0,00	0	13,83	-0,08	0
21004E70-	MARIA-CHRISTINASTRAAT	Laken	31,44	5830	18544	14,03	14,03	0,00	0	14,04	0,00	0	14,04	0,01	0	14,05	0,02	0	14,05	0,02	0	14,04	0,01	0	14,04	0,01	0	14,06	0,02	0	14,04	0,01	0	14,04	0,01	0	13,93	-0,10	1
21004E72-	ROODHUISPLEIN-ZUID	Laken	33,86	6201	18314	14,35	14,34	-0,01	0	14,35	0,00	0	14,36	0,00	0	14,37	0,02	0	14,37	0,02	0	14,36	0,00	0	14,36	0,00	0	14,37	0,02	0	14,35	0,00	0	14,35	0,00	0	14,22	-0,13	1
21004E73-	EM. BOCKSTAELLAAN-ZUID	Laken	16,88	3934	23310	14,23	14,23	0,00	0	14,23	0,01	0	14,24	0,02	0	14,26	0,03	0	14,26	0,03	0	14,24	0,02	0	14,24	0,01	0	14,25	0,03	0	14,25	0,02	0	14,24	0,01	0	14,10	-0,12	1
21004E74-	EM. DELVASTRAAT	Laken	50,03	8288	16565	13,83	13,83	0,00	0	13,84	0,01	0	13,85	0,02	0	13,85	0,02	0	13,85	0,02	0	13,85	0,02	0	13,84	0,02	0	13,85	0,03	0	13,84	0,02	0	13,84	0,01	0	13,75	-0,07	0
21004E800	GODDELIJKE JEZUS	Laken	14,12	1208	8554	13,02	12,99	-0,03	0	13,04	0,02	0	13,05	0,04	0	12,97	-0,05	0	13,00	-0,01	0	13,06	0,04	0	13,09	0,07	0	13,04	0,03	0	13,00	-0,01	0	13,02	0,00	0	12,97	-0,04	0
21004E81-	SCHIJFSTRAAT	Laken	10,79	1412	13080	12,99	12,96	-0,04	0	12,98	-0,01	0	13,00	0,01	0	12,96	-0,03	0	12,99	-0,01	0	13,00	0,01	0	13,00	0,01	0	13,00	0,00	0	12,97	-0,03	0	12,97	-0,03	0	12,92	-0,07	0
21004E82-	MODELWIJK	Laken	25,34	3526	13913	12,92	12,91	-0,01	0	12,96	0,04	0	12,97	0,04	0	12,89	-0,03	0	12,89	-0,04	0	12,97	0,05	0	12,89	-0,03	0	12,96	0,04	0	12,92	0,00	0	12,93	0,01	0	12,90	-0,02	0
21004E83-	STIENONLAAN	Laken	23,29	4316	18530	13,15	13,14	-0,02	0	13,15	0,00	0	13,16	0,01	0	13,14	-0,01	0	13,17	0,01	0	13,16	0,01	0	13,16	0,01	0	13,16	0,00	0	13,15	-0,01	0	13,14	-0,01	0	13,08	-0,08	0
21004E8MJ1	HEIZEL	Laken	106,28	161	151	13,01	13,04	0,03	0	13,06	0,05	0	13,07	0,05	0	13,02	0,00	0	13,03	0,02	0	13,07	0,05	0	13,07	0,06	0	13,06	0,05	0	13,05	0,03	0	13,05	0,04	0	13,00	-0,02	0
21004E8MJ2	HEIZEL	Laken	51,48	0	0	13,27	13,26	-0,01	0	13,27	0,00	0	13,29	0,02	0	13,25	-0,02	0	13,25	-0,02	0	13,29	0,02	0	13,29	0,02	0	13,30	0,03	0	13,27	0,00	0	13,27	0,00	0	13,22	-0,05	0
21004E8NJ	BRUGMANN HOSPITAAL	Laken	20,76	88	424	13,16	13,17	0,00	0	13,18	0,01	0	13,18	0,02	0	13,18	0,01	0	13,19	0,03	0	13,18	0,02	0	13,18	0,01	0	13,18	0,02	0	13,18	0,01	0	13,17	0,00	0	13,11	-0,06	0
2304711PQ	TRAWOOL	Machelen	7,86	0	0	12,76	12,76	0,00	0	12,77	0,01	0	12,80	0,04	0	12,77	0,01	0	12,77	0,01	0	12,80	0,04	0	12,80	0,04	0	12,82	0,06	0	12,77	0,01	0	12,76	0,00	0	12,73	-0,03	0
23047A00-	MACHELEN-CENTRUM	Machelen	14,97	983	6565	12,88	12,89	0,01	0	12,91	0,03	0	12,91	0,03	0	12,91	0,03	0	12,90	0,03	0	12,91	0,03	0	12,91	0,03	0	12,91	0,03	0	12,89	0,02	0	12,88	0,01	0	12,85	-0,03	0
23047A01-	MACHELEN-CENTRUM-OOST	Machelen	32,81	2173	6622	12,97	12,98	0,01	0	13,00	0,03	0	13,01	0,04	0	13,00	0,03	0	12,98	0,01	0	13,01	0,04	0	13,01	0,04	0	13,01	0,04	0	12,99	0,02	0	12,97	0,00	0	12,95	-0,02	0
23047A02-	BLIJDE INKOMST	Machelen	11,98	1108	9250	13,23	13,25	0,02	0	13,27	0,05	0	13,30	0,07	0	13,25	0,02	0	13,24	0,02	0	13,30	0,07	0	13,30	0,07	0	13,28	0,06	0	13,25	0,02	0	13,23	0,00	0	13,23	0,00	0
23047A031	LACROIX	Machelen	14,72	870	5909	13,39	13,41	0,02	0	13,44	0,05	0	13,47	0,09	0	13,39	0,01	0	13,41	0,03	0	13,47	0,09	0	13,47	0,09	0	13,45	0,06	0	13,41	0,03	0	13,39	0,00	0	13,39	0,01	0
23047A032	LACROIX	Machelen	18,76	0	0	13,92	13,98	0,06	0	14,03	0,11	-1	14,12	0,20	-1	13,92	-0,01	0	13,98	0,05	0	14,12	0,20	-1	14,12	0,20	-1	14,04	0,12	-1	13,98	0,06	0	13,93	0,01	0	14,00	0,08	0
23047A0411	BEAULIEU	Machelen	11,48	371	3233	13,21	13,24	0,02	0	13,27	0,05	0	13,28	0,06	0	13,23	0,02	0	13,26	0,04	0	13,28	0,06	0	13,28	0,06	0	13,25	0,04	0	13,24	0,03	0	13,22	0,00	0	13,20	-0,01	0
23047A0412	BEAULIEU	Machelen	7,18	0	0	13,76	13,81	0,06	0	13,87	0,12	-1	13,89	0,14	-1	13,76	0,00	0	13,83	0,08	0	13,89	0,14	-1	13,89	0,14	-1	13,81	0,05	0	13,81	0,06	0	13,76	0,00	0	13,79	0,03	0
23047A052	PELLENBERG	Machelen	21,21	612	2886	12,75	12,75	0,01	0	12,77	0,02	0	12,76	0,02	0	12,77	0,03	0	12,77	0,03	0	12,76	0,02	0	12,76	0,02	0	12,77	0,02	0	12,76	0,01	0	12,75	0,00	0	12,71	-0,03	0
23047A07-	MACHELEN INDUSTRIESEKTOR	Machelen	138,72	262	189	12,97	12,98	0,01	0	13,01	0,03	0	13,01	0,04	0	12,99	0,02	0	12,99	0,02	0	13,01	0,04	0	13,01	0,04	0	13,00	0,03	0	12,99	0,02	0	12,98	0,01	0	12,95	-0,02	0
23047A0MJ1	MACHELEN-VERSPREIDE BEWONIN(	Machelen	2,33	38	1633	12,96	12,97	0,01	0	12,98	0,02	0	13,01	0,05	0	12,97	0,01	0	12,96	0,00	0	13,01	0,05	0	13,01	0,05	0	13,01	0,05	0	12,97	0,02	0	12,96	0,00	0	12,95	-0,01	0
23047A0MJ2	MACHELEN-VERSPREIDE BEWONIN(	Machelen	144,17	0	0	13,13	13,14	0,01	0	13,15	0,02	0	13,19	0,06	0	13,14	0,01	0	13,14	0,00	0	13,19	0,06	0	13,19	0,06	0	13,20	0,06	0	13,15	0,02	0	13,14	0,01	0	13,12	-0,01	0
23047A112	LUCHTHAVENLAAN	Machelen	23,54	488	2073	12,63	12,64	0,01	0	12,65	0,01	0	12,66	0,03	0	12,64	0,01	0	12,63	0,00	0	12,66	0,03	0	12,66	0,03	0	12,67	0,03	0	12,64	0,01	0	12,64	0,01	0	12,61	-0,02	0
23047A120	DE HEUVE	Machelen	8,42	379	4504	12,62	12,62	0,01	0	12,63	0,02	0	12,64	0,02	0	12,63	0,02	0	12,63	0,01	0	12,64	0,02	0	12,64	0,02	0	12,64	0,02	0	12,63	0,01	0	12,62	0,01	0	12,59	-0,03	0
23047A1PN1	GROOTEN HAM	Machelen	7,83	152	1941	12,55	12,56	0,00	0	12,56	0,01	0	12,58	0,03	0	12,56	0,01	0	12,55	0,00	0	12,58	0,03	0	12,58	0,03	0	12,58	0,03	0	12,56	0,01	0	12,55	0,00	0	12,53	-0,02	0
23047A1PN2	GROOTEN HAM	Machelen	48,34	0	0	12,89	12,90	0,00	0	12,91	0,01	0	12,94	0,04	0	12,91	0,01	0	12,90	0,00	0	12,94	0,04	0	12,94	0,04	0	12,96	0,06	0	12,91	0,01	0	12,90	0,00	0	12,87	-0,03	0
23047A31-	SPOELBERG	Machelen	6,21	697	11218	12,77	12,78	0,01	0	12,79	0,02	0	12,80	0,03	0	12,79	0,02	0	12,79	0,01	0	12,80	0,03	0	12,80	0,03	0	12,80	0,03	0	12,79	0,01	0	12,78	0,00	0	12,76	-0,02	0
23047A323	HEIRLAAN	Machelen	42,62	901	2114	12,96	12,97	0,01	0	12,98	0,02	0	13,01	0,05	0	12,97	0,02	0	12,96	0,00	0	13,01	0,05	0	13,01	0,05	0	13,01	0,05	0	12,97	0,02	0	12,96	0,00	0	12,95	-0,01	0
23050A00-	MEISE-CENTRUM	Meise	22,71	771	3395	11,54	11,57	0,02	0	11,57	0,03	0	11,57	0,03	0	11,58	0,03	0	11,58	0,03	0	11,57	0,03	0	11,57	0,03	0	11,58	0,04	0	11,57	0,03	0	11,56	0,02	0	11,54	0,00	0
23050A0111	MOLENKOUTER	Meise	79,85	1681	2105	11,64	11,65	0,01	0	11,66	0,02	0	11,67	0,02	0	11,66	0,01	0	11,65	0,01	0	11,67	0,02	0	11,67	0,02	0	11,67	0,03	0	11,66	0,01	0	11,65	0,01	0	11,64	-0,01	0
23050A0112	MOLENKOUTER	Meise	27,14	0	0	12,03	12,06	0,03	0	12,08	0,05	0	12,08	0,05	0	12,05	0,02	0	12,05	0,02	0	12,08	0,05	0	12,08	0,05	0	12,08	0,05	0	12,06	0,03	0	12,06	0,03	0	12,04	0,01	0
23050A03-	KASTEELVELD	Meise	14,40	378	2625	11,38	11,39	0,02	0	11,39	0,01	0	11,39	0,01	0	11,40	0,02	0	11,40	0,02	0	11,39	0,01	0	11,39	0,01	0	11,40	0,02	0	11,40	0,02	0	11,38	0,01	0	11,36	-0,01	0
23050A04-	RERUM NOVARUMWIJK	Meise	9,14	256	2801	11,31	11,32	0,01	0	11,32	0,01	0	11,32	0,01	0	11,32	0,01	0	11,32	0,01	0	11,32	0,01	0	11,32	0,01	0	11,33	0,02	0	11,32	0,01	0	11,31	0,01	0	11,30	-0,01	0
23050A0521	SINT-ELOOI (MEISE)	Meise	28,39	555	1955	11,51	11,54	0,02	0	11,54	0,03	0	11,55	0,04	0	11,54	0,02	0	11,53	0,02	0	11,55	0,04	0	11,55	0,04	0	11,56	0,05	0	11,54	0,03	0	11,53	0,02	0	11,52	0,00	0
23050A0522	SINT-ELOOI (MEISE)	Meise	18,61	0	0	12,04	12,07	0,03	0	12,09	0,05	0	12,10	0,07	0	12,04	0,00	0	12,04	0,00	0	12,10	0,07	0	12,10	0,07	0	12,10	0,06	0	12,07	0,04	0	12,07	0,03	0	12,04	0,00	0
23050A0621	HASSELT	Meise	23,05	309	1340	11,55	11,57	0,02	0	11,58	0,02	0	11,59	0,04	0	11,58	0,02	0	11,57	0,01	0	11,59	0,04	0	11,59	0,04	0	11,60	0,04	0	11,57	0,02	0	11,57	0,01	0	11,55	0,00	0
23050A0622	HASSELT	Meise	11,83	0	0	12,08	12,12	0,04	0	12,14	0,06	0	12,16	0,07	0	12,09	0,01	0	12,09	0,01	0	12,16	0,07	0	12,16	0,07	0	12,16	0,07	0	12,13	0,04	0	12,11	0,03	0	12,09	0,01	0
23050A081	AMELGEM	Meise	54,08	173	320	11,30	11,32	0,01	0	11,32	0,01	0	11,32	0,01	0	11,32	0,02	0	11,33	0,02	0	11,32	0,01	0	11,32	0,01	0	11,32	0,02	0	11,32	0,02	0	11,31	0,01	0	11,29	-0,01	0
23050A1201	BAAN VILVOORDE-WOLVERTEM-NC	Meise	60,71	699	1151	11,32	11,32	0,00	0	11,33	0,01	0	11,33	0,02	0	11,33	0,01	0	11,32	0,00	0	11,33	0,02	0	11,33	0,02	0	11,34	0,02	0	11,33	0,01	0	11,32	0,00	0	11,31	-0,01	0
23050A1202	BAAN VILVOORDE-WOLVERTEM-NC	Meise	20,40	0	0	11,43	11,44	0,01	0	11,45	0,02	0	11,46	0,03	0	11,42	0,00	0	11,42	0,00	0	11,46	0,03	0	11,46	0,03	0	11,47	0,04	0	11,44	0,01	0	11,44	0,01	0	11,41	-0,01	0
23050A3131	BOEKHOUT	Meise	8,60	98	1139	12,11	12,13	0,02	0	12,15	0,04	0	12,16	0,04	0	12,14	0,03	0	12,14	0,02	0	12,16	0,04	0	12,16	0,04	0	12,16	0,05	0	12,14	0,03	0	12,14	0,03	0	12,11	0,00	0
23050A3132	BOEKHOUT	Meise	15,76	0	0	12,85	12,90	0,05	0	12,94	0,09	0	12,94	0,09	0	12,87	0,02	0	12,87	0,02	0	12,94	0,09	0	12,94	0,09	0	12,93	0,08	0	12,90	0,06	0	12,90	0,05	0	12,87	0,02	0
23050A323	POTAARDE	Meise	34,03	954	2804	12,18	12,21	0,02	0	12,23	0,04	0	12,23	0,05	0	12,19	0,01	0	12,19	0,01	0	12,23	0,05	0	12,23	0,05	0	12,23	0,05	0	12,21	0,03	0	12,21	0,02	0	12,18	0,00	0
23050A381	BOUCHOUT PARK	Meise	0,48	2	418	12,14	12,16	0,03	0	12,19	0,05	0	12,20	0,06	0	12,18	0,05	0	12,17	0,04	0	12,20	0,06	0	12,20	0,06	0	12,20	0,07	0	12,17	0,03	0	12,17	0,04	0	12,15	0,01	0
23050A382	BOUCHOUT PARK	Meise	69,93	0	0	11,69	11,71	0,02	0	11,71	0,02	0	11,72	0,03	0	11,70	0,01	0	11,70	0,02	0	11,72	0,03	0	11,72	0,03	0	11,72	0,03	0	11,71	0,02	0	11,70	0,01	0	11,69	0,00	0
23050A624	MANKE VOS	Meise	38,16	942	2469	11,20	11,21	0,01	0	11,21	0,01	0	11,21	0,01	0	11,21	0,01	0	11,21	0,01	0	11,21	0,01	0	11,21	0,01	0	11,22	0,02	0	11,21	0,01	0	11,21	0,01	0	11,19	-0,01	0
23050A700	OPPEM-KERN	Meise	26,13	530	2029	10,99	10,99	0,01	0	10,99	0,00	0	10,99	0,00	0	10,99	0,01	0	11,00	0,01	0	10,99	0,00	0	10,99	0,00	0	11,00	0,02	0	10,99	0,01	0	10,98	0,00	0	10,96	-0,02	0
23050A712	SINT-ELOOI	Meise	23,93	321	1341	11,25	11,26	0,01	0	11,25	0,01	0	11,26	0,01	0	11,26	0,01	0	11,26	0,01	0	11,26	0,01	0	11,26	0,01	0	11,28	0,03	0	11,26	0,01	0	11,25	0,00	0	11,23	-0,02	0
23050A782	HEIDEROOSJE	Meise	29,85	52	174	10,69	10,70	0,00	0	10,70	0,00	0	10,70	0,00	0	10,70	0,00	0	10,70	0,00	0	10,70	0,00	0	10,70	0,00	0	10,70	0,01	0	10,70	0,00	0	10,69	0,00	0	10,68	-0,01	0
23050A791	OPPEM-VERSPREIDE BEWONING	Meise	299,95	616	205	10,99	11,00	0,01	0	11,00	0,00	0	11,00	0,00	0	11,00	0,01	0	11,01	0,01	0	11,00	0,00	0	11,00	0,00	0	11,01	0,01	0	11,00	0,01	0	10,99	0,00	0	10,98	-0,02	0
23081B000	MELSBROEK-CENTRUM	Melsbroek	34,47	884	2564	12,13	12,13	0,00	0	12,13	0,01	0	12,14	0,01	0	12,13	0,00	0	12,13	0,00	0	12,14	0,01	0	12,14	0,01	0	12,14	0,02	0	12,13	0,01	0	12,13	0,00	0	12,11	-0,02	0
23081B01-	MELSBROEK HAACHTSE STWG.	Melsbroek	54,54	965	1769	12,26	12,26	0,00	0	12,27	0,01	0	12,27	0,01	0	12,26	0,00	0	12,27	0,01	0	12,27	0,01	0	12,27	0,01	0	12,28	0,02	0	12,29	0,03	0	12,27	0,00	0	12,23	-0,03	0
23081B0221	SNOY	Melsbroek	30,59	505	1651	12,51	12,51	0,00	0	12,52	0,01	0	12,53	0,02	0	12,51	0,00	0	12,52	0,01	0	12,53	0,02	0	12,53	0,02	0	12,53	0,02	0	12,53	0,02	0	12,51	0,00	0	12,48	-0,03	0
23081B0222	SNOY	Melsbroek	9,67	0	0	12,61	12,61	0,00	0	12,62	0,01	0	12,62	0,01	0	12,61	0,00	0	12,62	0,01	0	12,62	0,01	0	12,62	0,01	0	12,63	0,02	0	12,63	0,03	0	12,61	0,00	0	12,57	-0,03	0
23081B0911	MELSBROEK-VERSPREIDE BEWONIN	Melsbroek	160,95	193	120	11,76	11,77	0,00	0	11,77	0,01	0	11,77	0,01	0	11,77	0,00	0	11,77	0,00	0	11,77	0,01	0	11,77	0,01	0	11,78	0,01	0	11,77	0,01	0	11,77	0,00	0	11,75	-0,02	0
23081B0912	MELSBROEK-VERSPREIDE BEWONIN	Melsbroek	88,17	0	0	12,39	12,40	0,00	0	12,40	0,01	0	12,41	0,02	0	12,40	0,01	0	12,40	0,01	0	12,41	0,02	0	12,41	0,02	0	12,42	0,03	0	12,40	0,01	0	12,39	0,00	0	12,37	-0,02	0
23081B1MJ	MELSBROEK-VERSPREIDE BEWONIN	Melsbroek	205,09	0	0	12,24	12,24	0,00	0	12,25	0,01	0	12,25	0,01	0	12,24	0,00	0	12,24	0,00	0	12,25	0,01	0	12,25	0,01	0	12,26	0,01	0	12,25	0,01	0	12,24	0,00	0	12,22	-0,02	0
23081B1NJ	BATAVIA - INDUSTRIE	Melsbroek	52,11	0	0	12,68	12,68	0,00	0	12,69	0,01	0	12,70	0,02	0	12,68	0,00	0	12,69	0,01	0	12,70	0,02	0	12,70	0,02	0	12,70	0,03	0	12,71	0,03	0	12,68	0,01	0	12,64	-0,03	0
21011A00-	VANHUFFEL	Molenbeek-Koekelberg	11,66	2316	19863	14,39	14,39	0,01	0	14,40	0,01	0	14,41	0,02	0	14,42	0,03	0	14,42	0,03	0	14,41	0,02	0	14,41	0,02	0	14,42	0,03	0	14,41	0,02	0	14,40	0,01	0	14,27	-0,12	1
21011A01-	SINT-ANNA	Molenbeek-Koekelberg	14,66	4310	29407	14,54	14,54	0,00	0	14,55	0,01	0	14,56	0,02	0	14,57	0,03	0	14,57	0,03	0	14,56	0,02	0	14,56	0,02	0	14,57	0,03	0	14,57	0,03	0	14,55	0,01	0	14,41	-0,13	1
21011A02-	JACQUETSTRAAT	Molenbeek-Koekelberg	8,24	2067	25075	14,42	14,42	0,00	0	14,42	0,00	0	14,43	0,01	0	14,45	0,03	0	14,45	0,03	0	14,43	0,01	0	14,43	0,01	0	14,44	0,02	0	14,44	0,01	0	14,43	0,00	0	14,30	-0,12	1
21011A10-	VREDELAAN	Molenbeek-Koekelberg	10,06	2516	25001	13,86	13,86	0,00	0	13,86	0,00	0	13,87	0,01	0	13,88	0,02	0	13,89	0,03	0	13,87	0,01	0	13,87	0,01	0	13,88	0,02	0	13,86	0,00	0	13,87	0,01	0	13,74	-0,11	1
21011A11-	LEPREUX	Molenbeek-Koekelberg	7,07	2104	29765	13,69	13,71	0,02	0	13,71	0,01	0	13,71	0,02	0	13,73	0,03	0	13,73	0,03	0	13,71	0,02	0	13,71	0,02	0	13,73	0,03	0	13,72	0,03	0	13,71	0,01	0	13,61	-0,08	0
21011A12-	BASILIEK	Molenbeek-Koekelberg	9,97	2018	20234	13,62	13,64	0,02	0	13,63	0,01	0	13,64	0,02	0	13,66	0,04	0	13,66	0,04	0	13,64	0,02	0	13,64	0,02	0	13,65	0,03	0	13,66	0,03	0	13,63	0,01	0	13,54	-0,08	0
21011A20-	PLATEAU	Molenbeek-Koekelberg	22,97	3657	15917	13,99	13,99	0,00	0	14,00	0,00	0	14,00	0,01	0	14,01	0,02	0	14,02	0,02	0	14,00	0,01	0	14,00	0,01	0	14,01	0,02	0	14,00	0,00	0	14,00	0,00	0	13,88	-0,11	1
21011A29-	ELISABETHPARK	Molenbeek-Koekelberg	18,35	0	0	13,96	13,96	0,00	0	13,96	0,01	0	13,97	0,01	0	13,98	0,03	0	13,99	0,03	0	13,97	0,01	0	13,97	0,01	0	13,98	0,02	0	13,97	0,02	0	13,97	0,01	0	13,86	-0,09	0
21011A30-	BOOGSCHUTTERS - FOUREZ	Molenbeek-Koekelberg	14,82	2650	17881	14,18	14,19	0,01	0	14,19	0,01	0	14,20	0,02	0	14,21	0,03	0	14,21	0,03	0	14,20	0,02	0	14,20	0,02	0	14,21	0,03	0	14,20	0,02	0	14,19	0,01	0	14,07	-0,11	1
21012A00-	CENTRUM	Molenbeek-Koekelberg	9,59	2584	26953	14,75	14,75	0,00	0	14,76	0,01	0	14,76	0,01	0	14,77	0,02	0	14,78	0,03	0	14,76	0,01	0	14,76	0,01	0	14,78	0,03	0	14,77	0,01	0	14,76	0,01	0	14,64	-0,11	1
21012A011	KANAAL-ZUID	Molenbeek-Koekelberg	5,63	1228	21795	15,00	15,00	-0,01	0	15,01	0,00	0	15,01	0,01	0	15,02	0,01	0	15,02	0,02	0	15,01	0,01	0	15,01	0,01	0	15,03	0,02	0	15,01	0,01	0	15,01	0,00	0	14,87	-0,13	1
21012A02-	BRUNFAUTWIJK	Molenbeek-Koekelberg	5,59	876	15665	15,05	15,05	0,00	0	15,06	0,01	0	15,06	0,01	0	15,07	0,02	0	15,08	0,02	0	15,06	0,01	0	15,06	0,01	0	15,08	0,03	0	15,06	0,01	0	15,06	0,01	0	14,92	-0,13	1
21012A03-	RANSFORT	Molenbeek-Koekelberg	7,89	2028	25720	14,83	14,83	0,00	0	14,84	0,01	0	14,84	0,02	0	14,86	0,03	0	14,86	0,03	0	14,84	0,02	0	14,84	0,02	0	14,86	0,03	0	14,85	0,02	0	14,84	0,01	0	14,70	-0,12	1
21012A041	VIER WINDEN	Molenbeek-Koekelberg	7,22	2097	29042	14,63	14,62	0,00	0	14,64	0,01	0	14,64	0,02	0	14,65	0,02	0	14,65	0,02	0	14,64	0,02	0	14,64	0,02	0	14,65	0,03	0	14,64	0,02	0	14,64	0,01	0	14,51	-0,11	1
21012A05-	SINT-JOZEF	Molenbeek-Koekelberg	3,61	1161	32145	14,71	14,70	0,00	0	14,72	0,01	0	14,72	0,02	0	14,73	0,02	0	14,73	0,03	0	14,72	0,02	0	14,72	0,01	0	14,73	0,03	0	14,72	0,02	0	14,72	0,01	0	14,60	-0,11	1
21012A10-	HERTOGIN VAN BRABANT	Molenbeek-Koekelberg	12,31	2536	20599	14,75	14,75	0,00	0	14,76	0,01	0	14,76	0,01	0	14,78	0,03	0	14,78	0,03	0	14,76	0,01	0	14,76	0,01	0	14,78	0,03	0	14,77	0,02	0	14,77	0,02	0	14,61	-0,14	1
21012A11-	INDUSTRIE	Molenbeek-Koekelberg	18,79	1491	7937	14,84	14,84	0,00	0	14,85	0,00	0	14,85	0,01	0	14,86	0,02	0	14,87	0,03	0	14,85	0,01	0	14,85	0,01	0	14,86	0,02	0	14,85	0,01	0	14,85	0,00	0	14,71	-0,13	1
21012A12-	BIRMINGHAM-ZUID	Molenbeek-Koekelberg	12,43	1350	10859	14,78	14,78	0,00	0	14,79	0,01	0	14,79	0,00	0	14,81	0,03	0	14,81	0,03	0	14,79	0,00	0	14,79	0,00	0	14,81	0,02	0	14,80	0,01	0	14,80	0,01	0	14,64	-0,14	1
21012A13-	BIRMINGHAM-NOORD	Molenbeek-Koekelberg	12,30	1599	12996	14,54	14,53	0,00	0	14,55	0,01	0	14,54	0,00	0	14,55	0,01	0	14,56	0,03	0	14,54	0,00	0	14,54	0,00	0	14,55	0,02	0	14,55	0,01	0	14,54	0,01	0	14,41	-0,13	1
21012A141	ONAFHANKELIJKHEID	Molenbeek-Koekelberg	9,84	2708	27507	14,40	14,41	0,00	0	14,41	0,01	0	14,42	0,02	0	14,43	0,02	0	14,43	0,03	0	14,42	0,02	0	14,42	0,02	0	14,43	0,03	0	14,42	0,02	0	14,41	0,00	0	14,29	-0,11	1
21012A152	ZWARTE VIJVERS	Molenbeek-Koekelberg	18,44	5917	32083	14,49	14,49	0,00	0	14,49	0,01	0	14,50	0,02	0	14,51	0,02	0	14,51	0,03	0	14,50	0,02	0	14,50	0,02	0	14,52	0,03	0	14,51	0,02	0	14,49	0,01	0	14,36	-0,12	1
21012A172	WEST-STATION	Molenbeek-Koekelberg	11,40	1174	10298	14,41	14,41	0,00	0	14,42	0,01	0	14,42	0,01	0	14,43	0,03	0	14,44	0,03	0	14,42	0,01	0	14,42	0,01	0	14,43	0,02	0	14,42	0,02	0	14,41	0,01	0	14,29	-0,12	1
21012A20-	BAECK	Molenbeek-Koekelberg	11,60	2028	17482	14,01	14,01	0,00	0	14,03	0,01	0	14,02	0,01	0	14,04	0,02	0	14,04	0,02	0	14,02	0,01	0	14,02	0,01	0	14,03	0,01	0	14,03	0,02	0	14,02	0,01	0	13,92	-0,10	0
21012A21-	MARIE-JOSE BLOKKEN	Molenbeek-Koekelberg	4,39	1840	41871	14,04	14,04	0,00	0	14,05	0,01	0	14,05	0,01	0	14,06	0,02	0	14,06	0,02	0	14,05	0,01	0	14,05	0,01	0	14,06	0,02	0	14,06	0,01	0	14,05	0,01	0	13,96	-0,09	0
21012A22-	BRASILIA	Molenbeek-Koekelberg	4,14	229	5538	13,84	13,84	0,00	0	13,85	0,01	0	13,85	0,01	0	13,86	0,02	0	13,86	0,02	0	13,85	0,01	0	13,85	0,01	0	13,86	0,01	0	13,86	0,02	0	13,85	0,01	0	13,75	-0,09	0
21012A23-	MACHTENS-ZUID	Molenbeek-Koekelberg	17,72	3426	19338	13,42	13,42	0,00	0	13,43	0,01	0	13,43	0,01	0	13,44	0,02	0	13,44	0,02	0	13,43	0,01	0	13,43	0,01	0	13,43	0,01	0	13,43	0,01	0	13,43	0,01	0	13,33	-0,09	0
21012A24-	OSSEGEM	Molenbeek-Koekelberg	13,90	3490	25104	13,77	13,77	0,00	0	13,78	0,01	0	13,78	0,01	0	13,79	0,02	0	13,80	0,03	0	13,78	0,01	0	13,78	0,01	0	13,79	0,02	0	13,79	0,02	0	13,78	0,01	0	13,68	-0,10	0

CODSEC	SECNAAM	deelgebied	opp (ha)	bev_2016	bvdh	Ref	G1A1	d G1A1	score	G1A2	d G1A2	score	G2A1	d G2A1	score	G3A1	d G3A1	score	G3A2	d G3A2	score	G2A1_sl	d sl	score	G2A1_ov	d ov	score	G2A1_rm	d rm	score	G1A1_dg	d dg	score	G1A2_sn	d sn	score	G2A1_ams	d ams	score
21012A25-	BEEKKANT	Molenbeek-Koekelberg	3,19	884	27747	13,90	13,90	0,00	0	13,91	0,01	0	13,91	0,01	0	13,91	0,02	0	13,92	0,02	0	13,91	0,01	0	13,91	0,01	0	13,91	0,02	0	13,91	0,01	0	13,90	0,01	0	13,82	-0,08	0
21012A26-	MACHTENS-NOORD	Molenbeek-Koekelberg	15,19	3672	24171	13,38	13,38	0,00	0	13,39	0,01	0	13,39	0,01	0	13,40	0,02	0	13,40	0,02	0	13,39	0,01	0	13,39	0,01	0	13,40	0,01	0	13,40	0,01	0	13,39	0,01	0	13,30	-0,08	0
21012A29-	MARIE-JOSE (PARK)	Molenbeek-Koekelberg	7,85	0	0	13,96	13,96	0,00	0	13,97	0,01	0	13,97	0,01	0	13,98	0,02	0	13,98	0,02	0	13,97	0,01	0	13,97	0,01	0	13,98	0,02	0	13,97	0,02	0	13,97	0,01	0	13,87	-0,08	0
21012A2MJ	SPOORWEG	Molenbeek-Koekelberg	11,88	54	455	14,15	14,15	0,00	0	14,16	0,01	0	14,16	0,01	0	14,17	0,02	0	14,17	0,02	0	14,16	0,01	0	14,16	0,01	0	14,17	0,02	0	14,16	0,01	0	14,16	0,00	0	14,06	-0,09	0
21012A30-	METTEWIE - IDYLLE	Molenbeek-Koekelberg	20,18	2191	10859	13,08	13,08	0,00	0	13,09	0,01	0	13,08	0,01	0	13,10	0,02	0	13,10	0,02	0	13,08	0,01	0	13,08	0,01	0	13,09	0,01	0	13,09	0,01	0	13,09	0,01	0	13,00	-0,08	0
21012A39-	DE RAEDT	Molenbeek-Koekelberg	47,96	87	181	12,56	12,57	0,00	0	12,58	0,02	0	12,57	0,01	0	12,57	0,01	0	12,57	0,01	0	12,57	0,01	0	12,57	0,01	0	12,58	0,01	0	12,58	0,01	0	12,57	0,01	0	12,52	-0,04	0
21012A41-	MOORTEBEEK	Molenbeek-Koekelberg	24,47	1577	6445	12,70	12,69	0,00	0	12,72	0,02	0	12,71	0,01	0	12,71	0,02	0	12,71	0,02	0	12,71	0,01	0	12,71	0,01	0	12,71	0,01	0	12,71	0,02	0	12,71	0,01	0	12,61	-0,08	0
21012A50-	BENES	Molenbeek-Koekelberg	17,43	3016	17302	13,41	13,42	0,01	0	13,42	0,01	0	13,43	0,02	0	13,43	0,02	0	13,43	0,02	0	13,43	0,02	0	13,43	0,02	0	13,44	0,02	0	13,43	0,02	0	13,42	0,00	0	13,34	-0,07	0
21012A511	STIJNS	Molenbeek-Koekelberg	15,77	2746	17412	13,70	13,71	0,01	0	13,71	0,01	0	13,72	0,01	0	13,72	0,02	0	13,73	0,03	0	13,72	0,01	0	13,72	0,01	0	13,72	0,02	0	13,72	0,02	0	13,71	0,01	0	13,61	-0,09	0
21012A52-	NEEPWIJK	Molenbeek-Koekelberg	21,67	3851	17772	13,90	13,90	0,01	0	13,90	0,01	0	13,91	0,02	0	13,92	0,02	0	13,92	0,03	0	13,91	0,02	0	13,91	0,01	0	13,92	0,03	0	13,91	0,02	0	13,90	0,01	0	13,80	-0,09	0
21012A53-	SIPPELBERG	Molenbeek-Koekelberg	3,96	361	9127	13,97	13,98	0,01	0	13,98	0,01	0	13,99	0,02	0	14,00	0,03	0	14,00	0,03	0	13,99	0,02	0	13,99	0,02	0	14,00	0,03	0	13,99	0,02	0	13,98	0,01	0	13,89	-0,08	0
21012A54-	DELHAIZE	Molenbeek-Koekelberg	26,31	3152	11982	13,96	13,97	0,00	0	13,97	0,01	0	13,98	0,01	0	13,98	0,02	0	13,99	0,02	0	13,98	0,01	0	13,98	0,01	0	13,98	0,02	0	13,98	0,02	0	13,97	0,01	0	13,87	-0,09	0
21012A552	PFEIFFER	Molenbeek-Koekelberg	4,24	1361	32105	13,81	13,82	0,01	0	13,81	0,00	0	13,83	0,02	0	13,83	0,02	0	13,84	0,03	0	13,83	0,02	0	13,83	0,02	0	13,85	0,04	0	13,83	0,02	0	13,82	0,01	0	13,72	-0,09	0
21012A59-	KARREVELD	Molenbeek-Koekelberg	18,73	13	69	13,51	13,51	0,00	0	13,52	0,01	0	13,52	0,01	0	13,52	0,01	0	13,52	0,02	0	13,52	0,01	0	13,52	0,01	0	13,52	0,02	0	13,52	0,01	0	13,51	0,00	0	13,43	-0,07	0
21012A60-	LAKENVELD	Molenbeek-Koekelberg	18,11	5167	28538	14,49	14,49	0,00	0	14,50	0,01	0	14,51	0,01	0	14,52	0,03	0	14,52	0,03	0	14,51	0,01	0	14,51	0,01	0	14,52	0,03	0	14,51	0,02	0	14,50	0,01	0	14,37	-0,12	1
21012A611	MEXICO	Molenbeek-Koekelberg	7,04	1862	26431	15,00	14,99	-0,01	0	15,01	0,01	0	15,01	0,01	0	15,03	0,03	0	15,03	0,03	0	15,01	0,01	0	15,01	0,01	0	15,03	0,03	0	15,01	0,01	0	15,00	0,00	0	14,81	-0,19	1
21012A62-	BEVRIJDERS	Molenbeek-Koekelberg	18,76	5701	30383	14,47	14,47	0,00	0	14,47	0,01	0	14,48	0,02	0	14,49	0,03	0	14,49	0,03	0	14,48	0,02	0	14,48	0,02	0	14,49	0,03	0	14,48	0,02	0	14,47	0,01	0	14,35	-0,12	1
21012A63-	DUBRUCQ-NOORD	Molenbeek-Koekelberg	13,09	2297	17553	14,26	14,26	0,00	0	14,27	0,01	0	14,27	0,01	0	14,29	0,02	0	14,29	0,03	0	14,27	0,01	0	14,27	0,01	0	14,29	0,02	0	14,28	0,02	0	14,27	0,01	0	14,16	-0,11	1
21012A672	ULENS	Molenbeek-Koekelberg	16,41	2656	16189	14,62	14,61	0,00	0	14,63	0,01	0	14,63	0,01	0	14,64	0,03	0	14,64	0,02	0	14,63	0,01	0	14,63	0,01	0	14,65	0,03	0	14,63	0,01	0	14,63	0,01	0	14,49	-0,13	1
21012A71-	PIERS	Molenbeek-Koekelberg	13,99	4176	29860	14,74	14,74	0,00	0	14,75	0,01	0	14,76	0,02	0	14,77	0,04	0	14,77	0,04	0	14,76	0,02	0	14,76	0,02	0	14,77	0,04	0	14,76	0,02	0	14,75	0,01	0	14,59	-0,15	1
21012A72-	LAVALLEE	Molenbeek-Koekelberg	10,71	2862	26722	14,95	14,94	-0,01	0	14,96	0,01	0	14,96	0,01	0	14,97	0,02	0	14,97	0,03	0	14,96	0,01	0	14,96	0,01	0	14,97	0,03	0	14,96	0,01	0	14,95	0,00	0	14,79	-0,16	1
21012A732	KANAAL-NOORD	Molenbeek-Koekelberg	8,03	1335	16626	14,94	14,93	-0,01	0	14,95	0,01	0	14,95	0,01	0	14,96	0,02	0	14,96	0,02	0	14,95	0,01	0	14,95	0,01	0	14,97	0,03	0	14,95	0,02	0	14,95	0,01	0	14,80	-0,14	1
21012A811	MIRTEN-NOORD	Molenbeek-Koekelberg	5,82	852	14644	13,27	13,27	0,01	0	13,28	0,01	0	13,29	0,02	0	13,28	0,02	0	13,29	0,02	0	13,29	0,02	0	13,29	0,02	0	13,29	0,02	0	13,28	0,02	0	13,28	0,01	0	13,21	-0,06	0
21012A822	KORENBEEK	Molenbeek-Koekelberg	23,98	4631	19314	13,28	13,28	0,00	0	13,29	0,01	0	13,29	0,01	0	13,30	0,02	0	13,30	0,02	0	13,29	0,01	0	13,29	0,01	0	13,30	0,02	0	13,30	0,01	0	13,29	0,01	0	13,21	-0,07	0
21012A833	ELBERS	Molenbeek-Koekelberg	11,44	447	3907	12,80	12,81	0,00	0	12,82	0,01	0	12,81	0,01	0	12,82	0,01	0	12,82	0,01	0	12,81	0,01	0	12,81	0,01	0	12,82	0,02	0	12,82	0,01	0	12,81	0,01	0	12,75	-0,05	0
21012A84-	METTEWIE-BUILDINGS	Molenbeek-Koekelberg	6,77	2059	30429	13,24	13,24	0,00	0	13,25	0,01	0	13,25	0,01	0	13,26	0,02	0	13,26	0,02	0	13,25	0,01	0	13,25	0,01	0	13,25	0,01	0	13,26	0,02	0	13,25	0,01	0	13,16	-0,08	0
21012A851	CONDOR	Molenbeek-Koekelberg	12,45	1316	10568	13,46	13,46	0,00	0	13,47	0,01	0	13,47	0,01	0	13,48	0,02	0	13,48	0,02	0	13,47	0,01	0	13,47	0,01	0	13,47	0,01	0	13,48	0,01	0	13,47	0,01	0	13,37	-0,09	0
21012A882	DARING	Molenbeek-Koekelberg	9,34	389	4165	13,44	13,44	0,00	0	13,45	0,01	0	13,45	0,01	0	13,45	0,02	0	13,45	0,02	0	13,45	0,01	0	13,45	0,01	0	13,45	0,02	0	13,45	0,01	0	13,44	0,01	0	13,36	-0,07	0
23002B000	MOLLEM - CENTRUM	Mollem	23,42	446	1905	10,73	10,73	0,00	0	10,73	0,00	0	10,73	0,00	0	10,73	0,00	0	10,73	0,00	0	10,73	0,00	0	10,73	0,00	0	10,74	0,01	0	10,73	0,00	0	10,73	0,00	0	10,72	-0,01	0
23002B01-	VRIJLEGEM	Mollem	24,08	388	1611	10,55	10,55	0,00	0	10,55	0,00	0	10,55	0,00	0	10,55	0,00	0	10,56	0,01	0	10,55	0,00	0	10,55	0,00	0	10,55	0,00	0	10,55	0,00	0	10,55	0,00	0	10,54	-0,01	0
23002B02-	MOLLEM STATIONSSTRAAT - SCHER	Mollem	34,79	722	2076	10,63	10,63	0,00	0	10,63	0,00	0	10,63	0,00	0	10,63	0,00	0	10,63	0,00	0	10,63	0,00	0	10,63	0,00	0	10,64	0,00	0	10,63	0,00	0	10,63	0,00	0	10,62	-0,01	0
23002B090	MOLLEM VERSPREIDE BEWONING	Mollem	380,51	507	133	10,61	10,61	0,00	0	10,61	0,00	0	10,61	0,00	0	10,61	0,00	0	10,62	0,00	0	10,61	0,00	0	10,61	0,00	0	10,62	0,00	0	10,61	0,00	0	10,61	0,00	0	10,60	-0,01	0
23002B1MA	BOLLEBEEK	Mollem	76,80	33	43	10,86	10,86	0,00	0	10,85	-0,01	0	10,85	-0,01	0	10,86	0,00	0	10,87	0,01	0	10,85	-0,01	0	10,85	-0,01	0	10,87	0,01	0	10,86	0,00	0	10,85	-0,01	0	10,83	-0,03	0
23002B1PA	VELDEKEN	Mollem	125,34	148	118	10,84	10,84	0,00	0	10,84	-0,01	0	10,84	0,00	0	10,84	0,00	0	10,85	0,00	0	10,84	0,00	0	10,84	0,00	0	10,85	0,01	0	10,84	0,00	0	10,84	-0,01	0	10,82	-0,02	0
21004E201	JEAN DE BOLOGNELAAN	Nederoverheembeek	40,04	5190	12961	13,42	13,40	-0,01	0	13,42	0,00	0	13,44	0,02	0	13,41	0,00	0	13,41	-0,01	0	13,44	0,02	0	13,44	0,02	0	13,45	0,04	0	13,42	0,00	0	13,42	0,01	0	13,36	-0,06	0
21004E211	WANDSTRAAT	Nederoverheembeek	8,21	893	10883	13,23	13,23	0,00	0	13,25	0,02	0	13,26	0,03	0	13,24	0,01	0	13,24	0,01	0	13,26	0,03	0	13,26	0,03	0	13,26	0,04	0	13,24	0,01	0	13,24	0,02	0	13,18	-0,05	0
21004E222	MUTSAARDLAAN	Nederoverheembeek	10,69	2561	23952	13,10	13,10	0,00	0	13,11	0,01	0	13,13	0,03	0	13,10	0,00	0	13,10	0,00	0	13,13	0,03	0	13,13	0,03	0	13,13	0,03	0	13,11	0,01	0	13,11	0,01	0	13,06	-0,04	0
21004E2331	MEISESELAAN	Nederoverheembeek	22,70	669	2947	13,18	13,17	-0,01	0	13,18	0,00	0	13,21	0,03	0	13,16	-0,01	0	13,16	-0,01	0	13,21	0,03	0	13,21	0,03	0	13,21	0,04	0	13,17	0,00	0	13,18	0,00	0	13,13	-0,04	0
21004E2332	MEISESELAAN	Nederoverheembeek	7,64	0	0	13,50	13,46	-0,04	0	13,47	-0,03	0	13,52	0,02	0	13,45	-0,05	0	13,45	-0,05	0	13,52	0,02	0	13,52	0,02	0	13,53	0,03	0	13,47	-0,03	0	13,47	-0,03	0	13,42	-0,09	0
21004E292	VUURKRUISENLAAN	Nederoverheembeek	20,31	0	0	13,88	13,85	-0,02	0	13,87	-0,01	0	13,89	0,01	0	13,86	-0,02	0	13,86	-0,02	0	13,89	0,01	0	13,89	0,01	0	13,92	0,05	0	13,88	0,00	0	13,89	0,02	0	13,79	-0,09	0
21004F511	PAGODENLAAN	Nederoverheembeek	18,30	1765	9645	13,43	13,42	-0,01	0	13,43	0,00	0	13,45	0,01	0	13,43	0,00	0	13,43	-0,01	0	13,45	0,01	0	13,45	0,01	0	13,45	0,02	0	13,43	0,00	0	13,43	0,00	0	13,38	-0,06	0
21004F522	VERSAILLESLAAN	Nederoverheembeek	31,38	2379	7582	13,18	13,18	0,00	0	13,19	0,01	0	13,20	0,02	0	13,19	0,01	0	13,18	0,00	0	13,20	0,02	0	13,20	0,02	0	13,20	0,02	0	13,18	0,00	0	13,19	0,00	0	13,13	-0,05	0
21004F531	BEUKENOOTJESSTRAAT	Nederoverheembeek	21,85	2942	13463	13,57	13,57	0,00	0	13,58	0,01	0	13,58	0,01	0	13,59	0,01	0	13,58	0,01	0	13,58	0,01	0	13,58	0,01	0	13,59	0,02	0	13,58	0,01	0	13,58	0,01	0	13,52	-0,06	0
21004F572	MARLY-ZUID	Nederoverheembeek	64,72	37	57	13,75	13,75	0,00	0	13,76	0,01	0	13,76	0,01	0	13,77	0,02	0	13,76	0,01	0	13,76	0,01	0	13,76	0,01	0	13,77	0,02	0	13,76	0,01	0	13,76	0,01	0	13,68	-0,07	0
21004F901	PETER BENOIT PLEIN	Nederoverheembeek	23,42	1838	7847	13,32	13,32	0,00	0	13,33	0,02	0	13,33	0,02	0	13,34	0,02	0	13,33	0,01	0	13,33	0,02	0	13,33	0,02	0	13,33	0,02	0	13,33	0,01	0	13,33	0,01	0	13,27	-0,05	0
21004F91-	OORLOGSKRUISENLAAN	Nederoverheembeek	27,37	2673	9768	13,57	13,57	0,00	0	13,58	0,01	0	13,58	0,01	0	13,58	0,01	0	13,58	0,01	0	13,58	0,01	0	13,58	0,01	0	13,59	0,02	0	13,57	0,01	0	13,57	0,01	0	13,51	-0,06	0
21004F922	KASTEEL BEYAERD	Nederoverheembeek	32,75	2794	8530	13,43	13,42	0,00	0	13,43	0,01	0	13,44	0,01	0	13,43	0,00	0	13,43	0,00	0	13,44	0,01	0	13,44	0,01	0	13,44	0,02	0	13,43	0,00	0	13,43	0,00	0	13,38	-0,05	0
21004F930	KERSENKOEK	Nederoverheembeek	9,30	2060	22149	13,27	13,27	0,00	0	13,28	0,01	0	13,28	0,01	0	13,28	0,01	0	13,27	0,00	0	13,28	0,01	0	13,28	0,01	0	13,28	0,02	0	13,27	0,00	0	13,27	0,00	0	13,22	-0,05	0
21004F94-	MARIENDAAL	Nederoverheembeek	18,75	838	4470	13,13	13,14	0,00	0	13,15	0,02	0	13,15	0,02	0	13,15	0,02	0	13,14	0,01	0	13,15	0,02	0	13,15	0,02	0	13,15	0,02	0	13,14	0,01	0	13,14	0,01	0	13,10	-0,04	0
21004F953	WIMPELBERGSTRAAT	Nederoverheembeek	29,88	1256	4204	13,31	13,31	0,00	0	13,32	0,01	0	13,32	0,02	0	13,32	0,01	0	13,32	0,01	0	13,32	0,02	0	13,32	0,02	0	13,32	0,02	0	13,32	0,01	0	13,31	0,01	0	13,27	-0,04	0
21004F9701	MARLY-NOORD	Nederoverheembeek	41,28	142	344	13,25	13,25	0,00	0	13,26	0,02	0	13,26	0,01	0	13,27	0,02	0	13,26	0,01	0	13,26	0,01	0	13,26	0,01	0	13,26	0,02	0	13,26	0,01	0	13,25	0,01	0	13,20	-0,05	0
21004F9702	MARLY-NOORD	Nederoverheembeek	49,87	0	0	13,04	13,05	0,02	0	13,08	0,04	0	13,08	0,04	0	13,05	0,01	0	13,05	0,01	0	13,08	0,04	0	13,08	0,04	0	13,06	0,03	0	13,06	0,02	0	13,04	0,01	0	13,02	-0,02	0
21004F994	TRASSERSWEG - NEDER-HEEMBEEK	Nederoverheembeek	31,74	79	249	13,16	13,17	0,01	0	13,18	0,02	0	13,18	0,02	0	13,18	0,02	0	13,17	0,01	0	13,18	0,02	0	13,18	0,02	0	13,18	0,02	0	13,17	0,01	0	13,17	0,01	0	13,13	-0,03	0
21004F9MJ1	NEDER-HEEMBEEK-NOORD	Nederoverheembeek	77,19	1400	1814	13,02	13,03	0,01	0	13,04	0,02	0	13,05	0,02	0	13,04	0,02	0	13,03	0,01	0	13,05	0,02	0	13,05	0,02	0	13,04	0,02	0	13,03	0,01	0	13,03	0,01	0	12,99	-0,03	0
21004F9MJ2	NEDER-HEEMBEEK-NOORD	Nederoverheembeek	37,11	0	0	13,19	13,22	0,04	0	13,26	0,07	0	13,27	0,08	0	13,19	0,00	0	13,20	0,01	0	13,27	0,08	0	13,27	0,08	0	13,23	0,04	0	13,22	0,04	0	13,19	0,00	0	13,20	0,01	0
21001A371	ZUUN - INDUSTRIE	Neerpede	15,06	12	80	13,26	13,26	0,00	0	13,27	0,02	0	13,27	0,01	0	13,26	0,01	0	13,26	0,01	0	13,27	0,01	0	13,27	0,01	0	13,27	0,02	0	13,26	0,01	0	13,26	0,01	0	13,21	-0,05	0
21001A372	ZUUN - INDUSTRIE	Neerpede	9,11	0	0	13,62	13,62	0,00	0	13,65	0,03	0	13,64	0,02	0	13,63	0,01	0	13,63	0,01	0	13,64	0,02	0	13,64	0,02	0	13,65	0,03	0	13,64	0,02	0	13,64	0,02	0	13,55	-0,07	0
21001C5121	VOGELENZANG	Neerpede	22,97	1522	6627	12,88	12,88	0,00	0	12,90	0,02	0	12,89	0,01	0	12,89	0,01	0	12,89	0,01	0	12,89	0,01	0	12,89	0,02	0	12,90	0,02	0	12,89	0,01	0	12,89	0,01	0	12,83	-0,05	0
21001C5122	VOGELENZANG	Neerpede	3,59	0	0	13,73	13,73	0,00	0	13,78	0,05	0	13,76	0,03	0	13,74	0,01	0	13,74	0,01	0	13,76	0,03	0	13,76	0,03	0	13,78	0,05	0	13,75	0,02	0	13,76	0,03	0	13,65	-0,07	0
21001C522	ZIEKENHUIS U.L.B.	Neerpede	53,37	242	453	12,28	12,29	0,00	0	12,29	0,01	0	12,29	0,01	0	12,29	0,01	0	12,29	0,01	0	12,29	0,01	0	12,29	0,01	0	12,30	0,01	0	12,29	0,01	0	12,29	0,01	0	12,26	-0,02	0
21001C5811	KERKHOF	Neerpede	62,49	58	93	12,82	12,82	0,00	0	12,83	0,01	0	12,83	0,01	0	12,82	0,01	0	12,82	0,01	0	12,83	0,01	0	12,83	0,01	0	12,83	0,01	0	12,83	0,01	0	12,82	0,01	0	12,79	-0,03	0
21001C5812	KERKHOF	Neerpede	6,85	0	0	13,57	13,57	0,01	0	13,60	0,03	0	13,59	0,02	0	13,58	0,01	0	13,58	0,01	0	13,59	0,02	0	13,59	0,03	0	13,60	0,04	0	13,59	0,02	0	13,59	0,02	0	13,49	-0,07	0
21001C5MA	MIJLENMEERS	Neerpede	37,94	13	34	12,29	12,29	0,00	0	12,30	0,01	0	12,30	0,01	0	12,29	0,01	0	12,29	0,01	0	12,30	0,01	0	12,30	0,01	0	12,30	0,01	0	12,30	0,01	0	12,29	0,01	0	12,25	-0,03	0
21001C5PA	MEERVELD	Neerpede	54,67	63	115	11,81	11,81	0,00	0	11,82	0,01	0	11,82	0,01	0	11,81	0,01	0	11,81	0,01	0	11,82	0,01	0	11,82	0,01	0	11,82	0,01	0	11,81	0,01	0	11,81	0,00	0	11,79	-0,02	0
21001C6111	SOETKIN	Neerpede	25,67	497	1936	12,50	12,50	0,00	0	12,52	0,02	0	12,51	0,02	0	12,50	0,01	0	12,50	0,01	0	12,51	0,02	0	12,51	0,02	0	12,52	0,02	0	12,51	0,01	0	12,51	0,01	0	12,45	-0,04	0
21001C6112	SOETKIN	Neerpede	19,74	0	0	13,31	13,31	0,00	0	13,36	0,05	0	13,36	0,04	0	13,33	0,01	0	13,32	0,01	0	13,36	0,04	0	13,36	0,04	0	13,35	0,03	0	13,33	0,02	0	13,34	0,03	0	13,24	-0,07	0
21001C6MB	MIJLENMEERS-OOST	Neerpede	34,07	0	0	12,96	12,96	0,00	0	12,98	0,03	0	12,98	0,02	0	12,97	0,01	0	12,96	0,01	0	12,98	0,02	0	12,98	0,02	0	12,99	0,03	0	12,97	0,02	0	12,97	0,02	0	12,90	-0,06	0
21001C6PB1	PLATTELAND	Neerpede	227,65	421	185	11,87	11,88	0,00	0	11,88	0,01	0	11,88	0,01	0	11,88	0,01	0	11,88	0,01	0	11,88	0,01	0	11,88	0,01	0	11,89	0,01	0	11,88	0,01	0	11,88	0,01	0	11,85	-0,02	0
21001C6PB2	PLATTELAND	Neerpede	44,91	0	0	12,63	12,63	0,00	0	12,65	0,02	0	12,65	0,02	0	12,63	0,01	0	12,63	0,01	0	12,65	0,02	0	12,65	0,02	0	12,65	0,02	0	12,64	0,01	0	12,64	0,01	0	12,59	-0,04	0
21001C701	GOEDE LUCHT - KERN	Neerpede	5,86	250	4263	12,43	12,43	0,00	0	12,46	0,03	0	12,45	0,02	0	12,45	0,01	0	12,44	0,01	0	12,45	0,02	0	12,45	0,02	0	12,46	0,03	0	12,45	0,01	0	12,45	0,02	0	12,38	-0,05	0
21001C702	GOEDE LUCHT - KERN	Neerpede	1,08	0	0	13,26	13,26	0,00	0	13,32	0,06	0	13,31	0,05	0	13,28	0,02	0	13,27	0,01	0	13,31	0,05	0	13,31	0,05	0	13,31	0,05	0	13,29	0,03	0	13,29	0,03	0	13,17	-0,09	0
21001C711	GOEDE LUCHT - TUINWIJK	Neerpede	19,10	1489	7798	12,22	12,22	0,00	0	12,24	0,02	0	12,24	0,02	0	12,23	0,01	0	12,23	0,01	0	12,24	0,02	0	12,24	0,02	0	12,24	0,02	0	12,23	0,01	0	12,23	0,01	0	12,18	-0,04	0
21001C712	GOEDE LUCHT - TUINWIJK	Neerpede	5,09	0	0	13,34	13,34	0,00	0	13,40	0,06	0	13,39	0,05	0	13,36	0,02	0	13,35	0,01	0	13,39	0,05	0	13,39	0,05	0	13,39	0,05	0	13,37	0,03	0	13,37	0,03	0	13,26	-0,08	0
21001C79-	GOEDE LUCHT - VERSPR. BEWONIN	Neerpede	20,02	120	599	12,01	12,01	0,00	0	12,02	0,02	0	12,02	0,01	0	12,02	0,01	0	12,02	0,01	0	12,02	0,01	0	12,02	0,01	0	12,02	0,02	0	12,02	0,01	0	12,02	0,01	0	11,98	-0,03	0
23077A022	RATTENDAAL	Negenmanneke	34,89	819	2347	11,87	11,87	0,00	0	11,87	0,01	0	11,87	0,01	0	11,87	0,00	0	11,87	0,00	0	11,87	0,01	0	11,87	0,01	0	11,88	0,01	0	11,87	0,00	0	11,87	0,00	0	11,85	-0,01	0
23077A20-	NEGENMANNEKE -STW.OP BERGEN	Negenmanneke	71,04	3090	4350	12,92	12,92	0,00	0	12,93	0,01	0	12,93	0,01	0	12,92	0,00	0	12,92	0,00	0	12,93	0,01	0	12,93	0,01	0	12,93	0,01	0	12,93	0,01	0	12,93	0,01	0	12,89	-0,03	0
23077A211	NEGENMANNEKE -STW.OP BERGEN	Negenmanneke	52,27	1679	3212	13,05	13,05	0,00	0	13,06	0,01	0	13,05	0,01	0	13,05	0,00	0	13,05	0,01	0	13,05	0,01	0	13,05	0,01	0	13,06	0,01	0	13,05	0,01	0	13,05	0,01	0	13,01	-0,03	0
23077A212	NEGENMANNEKE -STW.OP BERGEN	Negenmanneke	35,00	0	0	13,25	13,25	0,00	0	13,26	0,01	0	13,26	0,01	0	13,25	0,01	0	13,25	0,01	0	13,26	0,01	0	13,26	0,01	0	13,26	0,02	0	13,25	0,01	0	13,26	0,01	0	13,21	-0,04	0
23077A22-	KLEIN BIJGAARDEN	Negenmanneke	33,31	1810	5434	12,62	12,63	0,00	0	12,63	0,01	0	12,63	0,01	0	12,63	0,00	0	12,63	0,00	0	12,63	0,01	0	12,63	0,01	0	12,63	0,01	0	12,63	0,00	0	12,63	0,00	0	12,60	-0,02	0
23077A291	NEGENMANNEKE-VERSPREIDE BEW	Negenmanneke	194,69	737	379	12,07	12,08	0,00	0	12,08	0,01	0	12,08	0,00	0	12,08	0,00	0	12,08	0,00	0	12,08	0,00	0	12,08	0,00	0	12,08	0,01	0	12,08	0,00	0	12,08	0,00	0	12,06	-0,01	0
23094B00-	NOSSEGEM-CENTRUM	Nossegem	39,00	1239	3177	12,12	12,12	0,01	0	12,13	0,01	0	12,11	0,00	0	12,15	0,03	0	12,16	0,04	0	12,11	0,00	0	12,11	0,00	0	12,13	0,01	0	12,12	0,00	0	12,13	0,01	0	12,07	-0,05	0
23094B01-	KERSENBERGWIJK	Nossegem	17,69	514	2906	12,04	12,05	0,01	0	12,05	0,01	0	12,05	0,01	0	12,05	0,01	0	12,06	0,01	0	12,05	0,01	0	12,05	0,01	0	12,06	0,01	0	12,04	0,00	0	12,05	0,01	0	12,02	-0,02	0
23094B022	KEIBERG-KERN	Nossegem	10,70	218	2038	11,98	11,98	0,00	0	11,98	0,01	0	11,96	-0,02	0	11,97	0,00	0	11,99	0,01	0	11,96	-0,02	0	11,96	-0,02	0	11,98	0,00	0	11,98	0,00	0	11,98	0,01	0	11,92	-0,05	0
23094B032	LINDERVELD	Nossegem	27,49	494	1797	11,89	11,89	0,01	0	11,90	0,01	0	11,89	0,01	0	11,91	0,02	0	11,91	0,02	0	11,89	0,01	0	11,89	0,01	0	11,90	0,01	0	11,88	-0,01	0	11,89	0,01	0	11,86	-0,03	0
23094B091	NOSSEGEM -KEIBERG -VERSPR.BEW	Nossegem	78,30	56	72	11,89	11,89	0,00	0	11,89	0,01	0	11,89	0,00	0	11,89	0,00	0	11,89	0,01	0	11,89	0,00	0	11,89	0,00	0	11,90	0,01	0	11,88	0,00	0	11,89	0,00	0	11,86	-0,02	0
23094B0MA	WEIVELD	Nossegem	59,74	232	388	12,28	12,29	0,02	0	12,30	0,02	0	12,30	0,02	0	12,29	0,02	0	12,28	0,01	0	12,30	0,02	0	12,30	0,02	0	12,31	0,03	0	12,24	-0,04	0	12,29	0,01	0	12,25	-0,03	0
23094B0PA	VOSKAPEL	Nossegem	105,69	268	254	11,88	11,89	0,01	0	11,89	0,01	0	11,90	0,01	0	11,89	0,00	0	11,88	0,00	0	11,90	0,01	0	11,90	0,01	0	11,90	0,02	0	11,86	-0,02	0	11,89	0,01	0	11,86	-0,02	0
23094B2MJ	NOSSEGEM VLIEGHAVEN	Nossegem	55,91	0	0	12,01	12,01	0,00	0	12,02	0,01	0	12,02	0,01	0	12,01	0,00	0	12,01	0,00	0	12,02	0,01	0	12,02	0,01	0	12,02	0,01	0	12,01	0,00	0	12,01	0,00	0	11,99	-0,02	0
21002A00-	CENTRUM-NOORD	Oudergem-Watermaal-Bosvoorde	13,48	1076	7984	12,14	12,14	0,00	0	12,15	0,01	0	12,14	0,00	0	12,15	0,01	0	12,15	0,01	0	12,14	0,00	0	12,14	0,00	0	12,15	0,01	0	12,15	0,01	0	12,14	0,00	0	12,09	-0,05	0
21002A01-	SINT-ANNA	Oudergem-Watermaal-Bosvoorde	12,53	666	5316	11,56	11,57	0,01	0	11,58	0,01	0	11,58	0,01	0	11,57	0,01	0	11,57	0,01	0	11,58	0,01	0	11,58	0,01	0	11,58	0,02	0	11,58	0,02	0	11,57	0,01	0	11,54	-0,03	0
21002A02-	CENTRUM-ZUID	Oudergem-Watermaal-Bosvoorde	17,84	914	5123	12,04	12,04	0,00	0	12,05	0,01	0	12,06	0,02	0	12,05	0,01	0	12,05	0,01	0	12,06	0,02	0	12,06	0,02	0	12,05	0,01	0	12,05	0,01	0	12,04	0,00	0	11,99	-0,05	0
21002A030	LAMMERENDRIES	Oudergem-Watermaal-Bosvoorde	19,94	1999	10027	12,01	12,01	0,00	0	12,01	0,00	0	12,02	0,01	0	12,01	0,01	0	12,01	0,00	0	12,02	0,01	0	12,02	0,01	0	12,02	0,01	0	12,01	0,00	0	12,01	0,00	0	11,96	-0,05	0
21002A041	KLEINE WIJNGAARD	Oudergem-Watermaal-Bosvoorde	7,86	554	7051	12,15	12,15	0,00	0	12,16	0,00	0	12,16	0,01	0	12,16	0,01	0	12,16	0,00	0	12,16	0,01	0	12,16	0,01	0	12,16	0,01	0	12,16	0,00	0	12,15	0,00	0	12,10	-0,05	0
21002A072	HANDELSCENTRUM	Oudergem-Watermaal-Bosvoorde	10,19	103	1011	12,13	12,12	-0,01	0	12,13	0,00	0	12,15	0,02	0	12,13	0,01	0	12,13	0,00	0	12,15	0,02	0	12,15	0,02	0	12,13	0,00	0	12,13	0,00	0	12,12	-0,01	0	12,07	-0,06	0
21002A091	DRIEKLEUREN	Oudergem-Watermaal-Bosvoorde	29,44	0	0	11,30	11,30	0,00	0	11,31	0,01	0	11,30	0,01	0	11,31	0,01	0	11,31	0,01	0	11,30	0,01	0	11,30	0,01	0	11,31	0,01	0	11,31	0,01	0	11,30	0,00	0	11,27	-0,03	0
21002A10-	TRANSVAAL	Oudergem-Watermaal-Bosvoorde	29,00	2568	8855	11,24	11,23	0,00	0	11,24	0,00	0	11,24	0,00	0	11,24	0,01	0	11,24	0,01	0	11,24	0,00	0	11,24	0,00	0	11,24	0,01	0	11,24	0,01	0	11,23	0,00	0	11,20	-0,04	0
21002A11-	HEILIG-HART	Oudergem-Watermaal-Bosvoorde	12,20	1024	8395	11,66	11,66	0,00	0	11,67	0,01	0	11,68	0,02	0	11,67	0,01	0	11,67	0,01	0	11,68	0,02	0	11,68	0,02	0	11,68	0,02	0	11,67	0,01	0	11,66	0,00	0	11,60	-0,06	0
21002A12-	SCHALLERLAAN	Oudergem-Watermaal-Bosvoorde	36,97	1475	3989	10,71	10,71	0,00	0	10,72	0,00	0	10,72	0,01	0	10,72	0,00	0	10,72	0,00	0	10,72	0,01	0	10,72	0,01	0	10,72	0,01	0	10,72	0,01	0	10,71	0,00	0	10,69	-0,03	0
21002A130	PRINSENPARK	Oudergem-Watermaal-Bosvoorde	29,80	1281	4299	10,56	10,56	0,00	0	10,56	0,00	0	10,56	0,00	0	10,56	0,00	0	10,56	0,00	0	10,56	0,00	0	10,56	0,00	0	10,57	0,01	0	10,56	0,00	0	10,56	0,00	0	10,54	-0,02	0
21002A14-	TEN REUKEN	Oudergem-Watermaal-Bosvoorde	12,92	360	2787	10,95	10,95	0,00	0	10,95	0,00	0	10,95	0,00	0	10,95	0,01	0	10,95	0,01	0	10,95	0,00	0	10,95	0,00	0	10,95	0,00	0	10,95	0,00	0	10,95	0,00	0	10,92	-0,03	0
21002A15-	VORSTLAAN - FLATGEBOUWEN	Oudergem-Watermaal-Bosvoorde	1,92	153	7954	11,89	11,88	-0,01	0	11,89	0,00	0	11,91	0,02	0	11,89	0,00	0	11,89	0,00	0	11,91	0,02	0	11,91	0,02	0	11,89	0,00	0	11,89	0,00	0	11,88	-0,01	0	11,83	-0,06	0
21002A18-	ROOD KLOOSTER	Oudergem-Watermaal-Bosvoorde	91,07	10	11	10,96	10,96	0,00	0	10,96	0,01	0	10,97	0,01	0	10,96	0,00	0	10,96	0,01	0	10,97	0,01	0	10,97	0,01	0	10,97	0,01	0	10,97	0,01	0	10,96	0,00	0	10,93	-0,03	0
21002A20-	SINT-JULIAAN	Oudergem-Watermaal-Bosvoorde	10,52	1162	11043	13,00	13,01	0,01	0	13,01	0,01	0	13,01	0,01	0	13,01	0,01	0	13,01	0,01	0	13,01	0,01	0	13,01	0,01	0	13,02	0,01	0	13,02	0,01	0	13,01	0,01	0	12,93	-0,07	0
21002A21-	LEBON	Oudergem-Watermaal-Bosvoorde	17,17	3096	18032	13,05	13,05	0,00	0	13,06	0,01	0	13,06	0,01	0	13,06	0,01	0	13,06	0,01	0	13,06	0,01	0	13,06	0,01	0	13,06	0,01	0	13,06	0,01	0	13,06	0,01	0	12,98	-0,07	0
21002A22-	KANARIELAAN	Oudergem-Watermaal-Bosvoorde	9,58	867	9052	12,73	12,73	0,00	0	12,73	0,01	0	12,74	0,01	0	12,73	0,01	0	12,73	0,00	0	12,74	0,01	0	12,74	0,01	0	12,74	0,01	0	12,74	0,01	0	12,73	0,01	0	12,66	-0,06	0
21002A23-	TH. BALIS PLEIN	Oudergem-Watermaal-Bosvoorde	10,36	1358	13108	12,69	12,69	0,00	0	12,69	0,01	0	12,69	0,01	0	12,69	0,01	0	12,69	0,01	0	12,69	0,01	0	12,69	0,01	0	12,70	0,01	0	12,69	0,01	0	12,69	0,00	0	12,62	-0,07	0
21002A24-	DE BROUCKERELAAN	Oudergem-Watermaal-Bosvoorde	8,69	1326	15260	12,47	12,48	0,00	0	12,48	0,01	0	12,49	0,02	0	12,49	0,02	0	12,48	0,01	0	12,49	0,02	0	12,49	0,01	0	12,48	0,01	0	12,48	0,01	0	12,47	0,00	0	12,39	-0,08	0
21002A25-	WATERMAALSE STEENWEG	Oudergem-Watermaal-Bosvoorde	14,64	1419	9690	12,30	12,30	0,00	0	12,30	0,01	0	12,31	0,01	0	12,31	0,01	0	12,31	0,01	0	12,31	0,01	0	12,31	0,01	0	12,31	0,01	0	12,30	0,00	0	12,30	0,00	0	12,24	-0,05	0
21002A30-	TRIOMFLAAN	Oudergem-Watermaal-Bosvoorde	11,99	1294	10794	13,37	13,38	0,00	0	13,39	0,01	0	13,38	0,01	0	13,38	0,01	0	13,38	0,01	0	13,38	0,01	0	13,38	0,01	0	13,39	0,02	0	13,39	0,01	0	13,38	0,00	0	13,29	-0,08	0
21002A311	VRIENDSCHAPSLAAN	Oudergem-Watermaal-Bosvoorde	7,51	1065	14184	13,25	13,25	0,00	0	13,26	0,01	0	13,27	0,02	0	13,26	0,01	0	13,26	0,01	0	13,27	0,02	0	13,27	0,02	0	13,26	0,01	0	13,26	0,01	0	13,26	0,01	0	13,18	-0,07	0
21002A372	INDUSTRIEWIJK	Oudergem-Watermaal-Bosvoorde	6,48	426	6578	13,19	13,20	0,00	0	13,20	0,01	0	13,21	0,01	0	13,20	0,01	0	13,20	0,01	0	13,21	0,01	0	13,21	0,01	0	13,20	0,01	0	13,20	0,01	0	13,20	0,01	0	13,13	-0,06	0
21002A39-	SPOORWEG	Oudergem-Watermaal-Bosvoorde	15,48	0	0	13,03	13,03	0,00	0	13,03	0,01	0	13,04	0,01	0	13,04	0,01	0	13,03	0,01	0	13,04	0,01	0	13,04	0,01	0	13,04	0,01	0	13,03	0,01	0	13,03	0,00	0	12,98	-0,05	0

CODSEC	SECNAAM	deelgebied	opp (ha)	bev_2016	bvdh	Ref	G1A1	d G1A1	score	G1A2	d G1A2	score	G2A1	d G2A1	score	G3A1	d G3A1	score	G3A2	d G3A2	score	G2A1_sl	d sl	score	G2A1_ov	d ov	score	G2A1_rm	d rm	score	G1A1_dg	d dg	score	G1A2_sn	d sn	score	G2A1_ams	d ams	score
21002A411	PUTDAAL	Oudergem-Watermaal-Bosvoorde	25,85	612	2368	11,62	11,63	0,00	0	11,63	0,01	0	11,63	0,01	0	11,63	0,01	0	11,63	0,01	0	11,63	0,01	0	11,63	0,01	0	11,63	0,01	0	11,63	0,01	0	11,63	0,00	0	11,59	-0,03	0
21002A422	IS. GERARDLAAN	Oudergem-Watermaal-Bosvoorde	7,49	138	1843	11,57	11,57	0,00	0	11,57	0,01	0	11,57	0,00	0	11,57	0,01	0	11,58	0,01	0	11,57	0,00	0	11,57	0,00	0	11,58	0,01	0	11,57	0,01	0	11,57	0,00	0	11,53	-0,04	0
21002A43-	VORSTLAAN-NORD	Oudergem-Watermaal-Bosvoorde	18,38	1609	8753	12,31	12,31	0,00	0	12,31	0,00	0	12,31	0,00	0	12,31	0,01	0	12,31	0,01	0	12,31	0,00	0	12,31	0,00	0	12,32	0,01	0	12,31	0,00	0	12,31	0,00	0	12,25	-0,05	0
21002A441	VOGELZANG	Oudergem-Watermaal-Bosvoorde	23,41	1173	5012	12,35	12,35	0,00	0	12,35	0,00	0	12,35	0,00	0	12,35	0,01	0	12,35	0,01	0	12,35	0,00	0	12,35	0,00	0	12,36	0,01	0	12,35	0,00	0	12,35	0,00	0	12,30	-0,05	0
21002A45-	HERTOGENDAL	Oudergem-Watermaal-Bosvoorde	11,69	796	6810	12,33	12,33	0,00	0	12,33	0,01	0	12,33	0,00	0	12,34	0,01	0	12,34	0,01	0	12,33	0,00	0	12,33	0,00	0	12,34	0,01	0	12,33	0,01	0	12,33	0,00	0	12,27	-0,06	0
21002A482	HERTOGINNENDAL	Oudergem-Watermaal-Bosvoorde	27,36	6	22	11,95	11,95	0,00	0	11,96	0,00	0	11,95	0,00	0	11,96	0,00	0	11,96	0,01	0	11,95	0,00	0	11,96	0,00	0	11,96	0,01	0	11,95	0,00	0	11,95	0,00	0	11,92	-0,04	0
21002A492	WOLUWE PARK	Oudergem-Watermaal-Bosvoorde	11,53	9	78	12,31	12,31	0,00	0	12,32	0,00	0	12,32	0,01	0	12,32	0,01	0	12,32	0,00	0	12,32	0,01	0	12,32	0,01	0	12,32	0,01	0	12,32	0,00	0	12,31	0,00	0	12,28	-0,04	0
21002A511	INVALIDENLAAN	Oudergem-Watermaal-Bosvoorde	20,78	2621	12615	12,72	12,72	0,00	0	12,73	0,01	0	12,73	0,01	0	12,73	0,01	0	12,73	0,01	0	12,73	0,01	0	12,73	0,01	0	12,73	0,01	0	12,73	0,01	0	12,72	0,00	0	12,66	-0,06	0
21002A52-	BEAULIEU	Oudergem-Watermaal-Bosvoorde	15,18	629	4143	12,61	12,62	0,00	0	12,62	0,00	0	12,62	0,01	0	12,62	0,01	0	12,62	0,01	0	12,62	0,01	0	12,62	0,01	0	12,63	0,01	0	12,62	0,01	0	12,62	0,00	0	12,56	-0,05	0
21002A53-	VISSERIJEN	Oudergem-Watermaal-Bosvoorde	6,30	1310	20803	12,31	12,31	0,00	0	12,31	0,00	0	12,31	0,00	0	12,31	0,01	0	12,32	0,01	0	12,31	0,00	0	12,31	0,00	0	12,32	0,01	0	12,31	0,00	0	12,31	0,00	0	12,27	-0,04	0
21002A572	METRO DEPOT	Oudergem-Watermaal-Bosvoorde	9,36	1	11	12,98	12,98	0,00	0	12,98	0,01	0	12,98	0,01	0	12,98	0,01	0	12,98	0,01	0	12,98	0,01	0	12,98	0,01	0	12,99	0,02	0	12,99	0,01	0	12,99	0,01	0	12,91	-0,07	0
21017A000	BOSVOORDE CENTRUM	Oudergem-Watermaal-Bosvoorde	14,38	1070	7439	11,41	11,40	-0,01	0	11,41	0,00	0	11,41	0,01	0	11,41	0,00	0	11,42	0,01	0	11,41	0,01	0	11,41	0,01	0	11,41	0,00	0	11,41	0,00	0	11,40	-0,01	0	11,37	-0,04	0
21017A031	DELLEURLAAN	Oudergem-Watermaal-Bosvoorde	14,92	133	892	11,59	11,58	-0,01	0	11,58	0,00	0	11,59	0,01	0	11,59	0,01	0	11,60	0,01	0	11,59	0,01	0	11,59	0,01	0	11,58	-0,01	0	11,57	-0,01	0	11,57	-0,02	0	11,53	-0,06	0
21017A041	HERTOGENDREEF	Oudergem-Watermaal-Bosvoorde	13,01	834	6411	11,66	11,66	0,00	0	11,66	0,00	0	11,67	0,01	0	11,66	0,00	0	11,67	0,01	0	11,67	0,01	0	11,67	0,01	0	11,66	0,00	0	11,66	0,00	0	11,66	0,00	0	11,62	-0,04	0
21017A08-	VORST-OOST	Oudergem-Watermaal-Bosvoorde	60,83	185	304	11,15	11,15	0,00	0	11,16	0,00	0	11,16	0,00	0	11,16	0,00	0	11,16	0,01	0	11,16	0,00	0	11,16	0,00	0	11,16	0,00	0	11,15	0,00	0	11,15	0,00	0	11,13	-0,03	0
21017A11-	FLOREAL	Oudergem-Watermaal-Bosvoorde	25,67	1436	5595	11,75	11,75	0,00	0	11,76	0,00	0	11,75	0,00	0	11,76	0,00	0	11,76	0,01	0	11,75	0,00	0	11,75	0,00	0	11,76	0,01	0	11,76	0,00	0	11,75	0,00	0	11,71	-0,04	0
21017A12-	LOGIS-NOORD	Oudergem-Watermaal-Bosvoorde	36,47	2140	5868	11,73	11,73	0,00	0	11,73	0,00	0	11,73	0,00	0	11,73	0,00	0	11,73	0,01	0	11,73	0,00	0	11,73	0,00	0	11,74	0,01	0	11,73	0,01	0	11,73	0,00	0	11,69	-0,03	0
21017A13-	BERKEN	Oudergem-Watermaal-Bosvoorde	21,16	1155	5459	12,25	12,26	0,00	0	12,26	0,01	0	12,25	0,00	0	12,26	0,00	0	12,26	0,00	0	12,25	0,00	0	12,25	0,00	0	12,27	0,01	0	12,27	0,01	0	12,26	0,01	0	12,21	-0,05	0
21017A192	DRIE LINDEN STADION	Oudergem-Watermaal-Bosvoorde	13,16	11	84	12,14	12,14	0,00	0	12,15	0,00	0	12,14	0,00	0	12,14	0,00	0	12,15	0,00	0	12,14	0,00	0	12,14	0,00	0	12,15	0,01	0	12,15	0,01	0	12,14	0,00	0	12,11	-0,03	0
21017A212	VOGELVANGSTLAAN	Oudergem-Watermaal-Bosvoorde	41,13	1773	4311	11,92	11,92	0,00	0	11,93	0,00	0	11,93	0,00	0	11,93	0,00	0	11,93	0,00	0	11,93	0,00	0	11,93	0,00	0	11,93	0,01	0	11,93	0,00	0	11,92	0,00	0	11,89	-0,03	0
21017A220	LOGIS-ZUID	Oudergem-Watermaal-Bosvoorde	11,00	649	5899	11,78	11,79	0,00	0	11,79	0,00	0	11,79	0,00	0	11,79	0,00	0	11,79	0,00	0	11,79	0,00	0	11,79	0,00	0	11,79	0,01	0	11,79	0,01	0	11,79	0,00	0	11,75	-0,03	0
21017A230	PIEPELINGEN	Oudergem-Watermaal-Bosvoorde	16,71	1294	7744	11,53	11,53	0,00	0	11,54	0,00	0	11,53	0,00	0	11,54	0,00	0	11,54	0,00	0	11,53	0,00	0	11,53	0,00	0	11,54	0,01	0	11,54	0,01	0	11,53	0,00	0	11,50	-0,04	0
21017A240	VORST-WEST	Oudergem-Watermaal-Bosvoorde	20,38	736	3611	11,44	11,43	0,00	0	11,44	0,00	0	11,44	0,00	0	11,44	0,01	0	11,44	0,01	0	11,44	0,00	0	11,44	0,00	0	11,44	0,00	0	11,44	0,00	0	11,43	0,00	0	11,40	-0,04	0
21017A41-	VISELAAN	Oudergem-Watermaal-Bosvoorde	14,73	1594	10821	13,02	13,02	0,00	0	13,03	0,01	0	13,03	0,01	0	13,03	0,01	0	13,02	0,00	0	13,03	0,01	0	13,03	0,01	0	13,03	0,01	0	13,03	0,01	0	13,02	0,00	0	12,97	-0,06	0
21017A421	WATERMAAL - STATION	Oudergem-Watermaal-Bosvoorde	5,67	140	2470	12,83	12,83	0,00	0	12,84	0,00	0	12,83	0,00	0	12,84	0,00	0	12,84	0,01	0	12,83	0,00	0	12,83	0,00	0	12,84	0,01	0	12,84	0,01	0	12,84	0,01	0	12,78	-0,05	0
21017A432	DRIES	Oudergem-Watermaal-Bosvoorde	17,05	1093	6410	12,64	12,64	0,00	0	12,64	0,01	0	12,64	0,00	0	12,64	0,00	0	12,64	0,01	0	12,64	0,00	0	12,64	0,00	0	12,65	0,01	0	12,65	0,01	0	12,64	0,01	0	12,59	-0,05	0
21017A443	VILLE-ET-FORET - ELAND	Oudergem-Watermaal-Bosvoorde	3,66	811	22141	12,74	12,74	0,00	0	12,75	0,01	0	12,74	0,00	0	12,74	0,00	0	12,75	0,01	0	12,74	0,00	0	12,74	0,00	0	12,75	0,01	0	12,75	0,01	0	12,75	0,01	0	12,68	-0,05	0
21017A451	HOGEBOMEN	Oudergem-Watermaal-Bosvoorde	14,81	1289	8703	12,22	12,22	0,00	0	12,22	0,00	0	12,22	0,00	0	12,22	0,00	0	12,22	0,01	0	12,22	0,00	0	12,22	0,00	0	12,22	0,01	0	12,22	0,01	0	12,22	0,00	0	12,18	-0,04	0
21017A472	KANTORENZONING-NOORD	Oudergem-Watermaal-Bosvoorde	6,27	17	271	12,01	12,00	-0,01	0	12,01	0,00	0	12,02	0,01	0	12,01	0,00	0	12,02	0,01	0	12,02	0,01	0	12,02	0,01	0	12,01	0,00	0	12,00	-0,01	0	12,00	-0,01	0	11,97	-0,04	0
21017A501	WATERMAAL CENTRUM	Oudergem-Watermaal-Bosvoorde	3,64	402	11029	12,63	12,63	0,01	0	12,64	0,01	0	12,63	0,00	0	12,63	0,00	0	12,63	0,00	0	12,63	0,00	0	12,63	0,00	0	12,64	0,01	0	12,64	0,01	0	12,64	0,01	0	12,58	-0,05	0
21017A512	VANDER ELST - WELDOENSTRAAT	Oudergem-Watermaal-Bosvoorde	12,39	1140	9205	12,56	12,56	0,00	0	12,56	0,01	0	12,56	0,00	0	12,56	0,00	0	12,56	0,00	0	12,56	0,00	0	12,56	0,00	0	12,57	0,01	0	12,56	0,01	0	12,56	0,01	0	12,52	-0,04	0
21017A523	IJSVOGEL	Oudergem-Watermaal-Bosvoorde	18,75	1488	7935	12,84	12,84	0,00	0	12,85	0,01	0	12,84	0,00	0	12,84	0,00	0	12,85	0,01	0	12,84	0,00	0	12,84	0,00	0	12,85	0,01	0	12,85	0,01	0	12,85	0,01	0	12,79	-0,05	0
21017A534	BEGONIASTRAAT	Oudergem-Watermaal-Bosvoorde	2,79	347	12447	12,65	12,66	0,00	0	12,66	0,01	0	12,65	0,00	0	12,66	0,00	0	12,66	0,00	0	12,65	0,00	0	12,65	0,00	0	12,67	0,01	0	12,66	0,01	0	12,66	0,01	0	12,60	-0,05	0
21017A541	OTTERVANGER - WIENER	Oudergem-Watermaal-Bosvoorde	15,11	887	5870	12,40	12,40	0,00	0	12,40	0,01	0	12,40	0,00	0	12,40	0,00	0	12,40	0,00	0	12,40	0,00	0	12,40	0,00	0	12,41	0,01	0	12,40	0,01	0	12,40	0,01	0	12,35	-0,04	0
21017A613	TERCOIGNELAAN	Oudergem-Watermaal-Bosvoorde	4,49	116	2585	12,69	12,69	0,00	0	12,70	0,01	0	12,69	0,00	0	12,69	0,00	0	12,70	0,00	0	12,69	0,00	0	12,69	0,00	0	12,70	0,01	0	12,70	0,01	0	12,70	0,01	0	12,64	-0,05	0
21017A624	VISSERIJEN	Oudergem-Watermaal-Bosvoorde	9,92	1094	11023	12,18	12,18	0,00	0	12,19	0,00	0	12,19	0,00	0	12,19	0,00	0	12,19	0,01	0	12,19	0,00	0	12,19	0,00	0	12,19	0,01	0	12,19	0,00	0	12,18	0,00	0	12,14	-0,04	0
21017A635	BRABANTSE PRINSEN	Oudergem-Watermaal-Bosvoorde	7,99	441	5518	12,12	12,12	0,00	0	12,12	0,00	0	12,12	0,00	0	12,12	0,00	0	12,12	0,00	0	12,12	0,00	0	12,12	0,00	0	12,13	0,01	0	12,13	0,01	0	12,12	0,00	0	12,08	-0,04	0
21017A696	REIGERBOS	Oudergem-Watermaal-Bosvoorde	8,73	81	928	12,36	12,36	0,00	0	12,36	0,00	0	12,36	0,00	0	12,36	0,00	0	12,36	0,00	0	12,36	0,00	0	12,36	0,00	0	12,37	0,01	0	12,36	0,01	0	12,36	0,00	0	12,32	-0,04	0
23081C00-	PERK-KERN	Perk	31,62	689	2179	11,33	11,34	0,00	0	11,34	0,01	0	11,34	0,01	0	11,33	0,00	0	11,34	0,01	0	11,34	0,01	0	11,34	0,01	0	11,35	0,02	0	11,35	0,01	0	11,34	0,00	0	11,31	-0,03	0
23081C012	TIKT	Perk	45,66	964	2111	11,44	11,44	0,00	0	11,44	0,01	0	11,44	0,01	0	11,44	0,00	0	11,44	0,01	0	11,44	0,01	0	11,44	0,01	0	11,45	0,01	0	11,44	0,01	0	11,44	0,00	0	11,42	-0,02	0
23081C083	DE RIBAUCOURT	Perk	185,76	329	177	11,03	11,03	0,00	0	11,04	0,01	0	11,04	0,01	0	11,03	0,00	0	11,04	0,00	0	11,04	0,01	0	11,04	0,01	0	11,04	0,01	0	11,04	0,01	0	11,03	0,00	0	11,01	-0,02	0
23081C091	PERK-VERSPREIDE BEWONING	Perk	341,86	284	83	11,07	11,07	0,00	0	11,08	0,01	0	11,08	0,01	0	11,07	0,00	0	11,07	0,00	0	11,08	0,01	0	11,08	0,01	0	11,09	0,02	0	11,08	0,01	0	11,07	0,00	0	11,05	-0,02	0
23081C191	BOEKT	Perk	162,92	542	333	10,60	10,60	0,00	0	10,60	0,00	0	10,60	0,01	0	10,60	0,00	0	10,60	0,00	0	10,60	0,01	0	10,60	0,01	0	10,61	0,01	0	10,60	0,00	0	10,60	0,00	0	10,58	-0,01	0
23081C192	BOEKT	Perk	16,04	0	0	11,79	11,79	0,00	0	11,80	0,01	0	11,84	0,05	0	11,81	0,02	0	11,79	0,01	0	11,84	0,05	0	11,84	0,05	0	11,87	0,09	0	11,79	0,01	0	11,79	0,00	0	11,75	-0,03	0
2308810PQ	PEUTIE BATENBURG	Peutie	12,22	5	41	12,33	12,33	0,00	0	12,34	0,01	0	12,35	0,02	0	12,34	0,01	0	12,34	0,01	0	12,35	0,02	0	12,35	0,02	0	12,36	0,03	0	12,34	0,01	0	12,33	0,00	0	12,31	-0,02	0
23088B0001	PEUTIE-KERN	Peutie	54,17	2256	4165	12,20	12,20	0,00	0	12,21	0,01	0	12,22	0,02	0	12,21	0,01	0	12,20	0,01	0	12,22	0,02	0	12,22	0,02	0	12,22	0,03	0	12,21	0,01	0	12,20	0,00	0	12,18	-0,02	0
23088B0002	PEUTIE-KERN	Peutie	18,88	0	0	12,77	12,78	0,00	0	12,79	0,01	0	12,83	0,05	0	12,79	0,02	0	12,78	0,01	0	12,83	0,05	0	12,83	0,05	0	12,86	0,08	0	12,79	0,02	0	12,77	0,00	0	12,74	-0,03	0
23088B0MV1	PEUTIE - MIL. DOMEIN	Peutie	111,72	252	226	11,82	11,83	0,00	0	11,83	0,01	0	11,84	0,02	0	11,83	0,01	0	11,83	0,00	0	11,84	0,02	0	11,84	0,02	0	11,85	0,02	0	11,83	0,01	0	11,83	0,00	0	11,81	-0,02	0
23088B0MV2	PEUTIE - MIL. DOMEIN	Peutie	19,24	0	0	12,34	12,34	0,00	0	12,35	0,01	0	12,38	0,05	0	12,35	0,01	0	12,34	0,00	0	12,38	0,05	0	12,38	0,05	0	12,41	0,08	0	12,35	0,01	0	12,34	0,00	0	12,31	-0,03	0
23088B0PV1	PEUTIE - RAVAART	Peutie	13,85	38	274	11,88	11,88	0,00	0	11,89	0,01	0	11,90	0,02	0	11,89	0,01	0	11,89	0,00	0	11,90	0,02	0	11,90	0,02	0	11,91	0,03	0	11,89	0,01	0	11,88	0,00	0	11,86	-0,02	0
23088B0PV2	PEUTIE - RAVAART	Peutie	82,30	0	0	12,30	12,31	0,00	0	12,31	0,01	0	12,34	0,03	0	12,32	0,01	0	12,31	0,01	0	12,34	0,03	0	12,34	0,03	0	12,36	0,06	0	12,31	0,01	0	12,31	0,00	0	12,28	-0,03	0
23002D00-	RELEGEM - KERN	Relegem	9,26	229	2474	11,43	11,44	0,01	0	11,40	-0,03	0	11,41	-0,03	0	11,41	-0,03	0	11,46	0,02	0	11,41	-0,03	0	11,40	-0,03	0	11,42	-0,02	0	11,46	0,02	0	11,40	-0,03	0	11,37	-0,06	0
23002D01-	RELEGEM MILITAIR DOMEIN	Relegem	34,46	11	32	11,46	11,45	-0,01	0	11,46	0,00	0	11,46	0,00	0	11,45	-0,01	0	11,45	-0,01	0	11,46	0,00	0	11,46	0,00	0	11,47	0,00	0	11,45	-0,01	0	11,45	-0,01	0	11,44	-0,03	0
23002D022	BLOEMISTENSTRAAT	Relegem	10,36	237	2287	11,46	11,47	0,00	0	11,44	-0,02	0	11,45	-0,02	0	11,44	-0,02	0	11,48	0,02	0	11,45	-0,02	0	11,45	-0,02	0	11,45	-0,01	0	11,48	0,01	0	11,44	-0,03	0	11,41	-0,05	0
23002D033	UILENSPIEGEL - MEIVELD	Relegem	20,11	639	3178	11,36	11,37	0,01	0	11,36	-0,01	0	11,36	-0,01	0	11,35	-0,01	0	11,38	0,01	0	11,36	-0,01	0	11,36	-0,01	0	11,36	0,00	0	11,38	0,02	0	11,35	-0,01	0	11,33	-0,04	0
23002D091	RELEGEM VERSPREIDE BEWONING	Relegem	287,29	421	147	11,30	11,30	0,00	0	11,30	0,01	0	11,31	0,01	0	11,29	-0,01	0	11,30	0,00	0	11,31	0,01	0	11,30	0,01	0	11,31	0,01	0	11,30	0,00	0	11,30	0,00	0	11,28	-0,02	0
21015A00-	COLIGNONPLEIN	Schaarbeek	26,46	7596	28706	14,51	14,51	0,00	0	14,52	0,01	0	14,52	0,01	0	14,53	0,02	0	14,53	0,02	0	14,52	0,01	0	14,52	0,01	0	14,53	0,02	0	14,52	0,01	0	14,52	0,01	0	14,39	-0,13	1
21015A01-	VAN YSENDYCKSTRAAT	Schaarbeek	8,77	1029	11730	14,47	14,47	0,00	0	14,48	0,01	0	14,48	0,01	0	14,48	0,01	0	14,49	0,01	0	14,48	0,01	0	14,48	0,01	0	14,49	0,02	0	14,48	0,01	0	14,48	0,01	0	14,36	-0,11	1
21015A021	HOUFFALIZEPLEIN	Schaarbeek	9,22	3587	38911	14,47	14,47	0,00	0	14,48	0,01	0	14,48	0,01	0	14,48	0,01	0	14,49	0,02	0	14,48	0,01	0	14,48	0,01	0	14,49	0,02	0	14,48	0,01	0	14,48	0,01	0	14,35	-0,12	1
21015A03-	JOSAPHATSTRAAT	Schaarbeek	19,49	5683	29166	14,49	14,48	0,00	0	14,49	0,01	0	14,49	0,01	0	14,50	0,01	0	14,50	0,02	0	14,49	0,01	0	14,49	0,01	0	14,50	0,02	0	14,49	0,01	0	14,49	0,01	0	14,37	-0,12	1
21015A04-	L'OLIVIERSTRAAT	Schaarbeek	17,13	5214	30430	14,65	14,65	0,00	0	14,66	0,01	0	14,66	0,01	0	14,67	0,02	0	14,67	0,02	0	14,66	0,01	0	14,66	0,01	0	14,67	0,02	0	14,66	0,01	0	14,66	0,01	0	14,51	-0,14	1
21015A05-	KONINKLIJKE SINT-MARIASTRAAT	Schaarbeek	19,31	4631	23984	14,64	14,64	0,00	0	14,65	0,01	0	14,64	0,00	0	14,66	0,02	0	14,66	0,02	0	14,64	0,00	0	14,64	0,00	0	14,66	0,02	0	14,65	0,01	0	14,65	0,01	0	14,49	-0,15	1
21015A101	STATION	Schaarbeek	9,78	1855	18973	14,27	14,27	0,00	0	14,28	0,01	0	14,28	0,01	0	14,28	0,01	0	14,28	0,01	0	14,28	0,01	0	14,28	0,01	0	14,29	0,02	0	14,28	0,01	0	14,28	0,01	0	14,19	-0,08	0
21015A111	MAETERLINCK	Schaarbeek	13,84	2788	20144	14,40	14,39	0,00	0	14,40	0,00	0	14,40	0,01	0	14,40	0,00	0	14,40	0,01	0	14,40	0,01	0	14,40	0,01	0	14,42	0,02	0	14,40	0,01	0	14,41	0,01	0	14,30	-0,10	0
21015A12-	HUART HAMOIRLAAN	Schaarbeek	16,75	2448	14618	14,44	14,43	-0,01	0	14,45	0,01	0	14,44	0,01	0	14,44	0,01	0	14,45	0,01	0	14,44	0,01	0	14,44	0,01	0	14,46	0,02	0	14,45	0,01	0	14,45	0,01	0	14,33	-0,11	1
21015A13-	PORTAELSSTRAAT	Schaarbeek	12,78	2296	17961	14,67	14,66	-0,01	0	14,68	0,01	0	14,67	0,01	0	14,67	0,00	0	14,68	0,01	0	14,67	0,01	0	14,67	0,01	0	14,69	0,02	0	14,67	0,00	0	14,68	0,01	0	14,52	-0,14	1
21015A142	HEILIGE FAMILIE	Schaarbeek	10,10	249	2465	14,27	14,27	0,00	0	14,28	0,00	0	14,28	0,00	0	14,28	0,00	0	14,28	0,00	0	14,28	0,00	0	14,28	0,00	0	14,29	0,02	0	14,28	0,00	0	14,28	0,01	0	14,19	-0,09	0
21015A152	PR. ELISABETH-NOORD	Schaarbeek	10,32	3736	36202	14,54	14,53	-0,01	0	14,54	0,01	0	14,54	0,00	0	14,54	0,00	0	14,55	0,01	0	14,54	0,00	0	14,54	0,00	0	14,56	0,02	0	14,54	0,00	0	14,55	0,01	0	14,41	-0,13	1
21015A20-	HELMET	Schaarbeek	25,69	5597	21789	14,45	14,44	0,00	0	14,45	0,01	0	14,46	0,01	0	14,45	0,01	0	14,45	0,01	0	14,46	0,01	0	14,46	0,01	0	14,47	0,02	0	14,45	0,01	0	14,45	0,01	0	14,35	-0,10	0
21015A21-	GUIDO GEZELLESTRAAT	Schaarbeek	8,85	2257	25495	14,42	14,41	0,00	0	14,42	0,01	0	14,43	0,01	0	14,42	0,00	0	14,42	0,01	0	14,43	0,01	0	14,43	0,01	0	14,43	0,02	0	14,42	0,01	0	14,42	0,01	0	14,33	-0,08	0
21015A22-	MARBOTIN A. STRAAT	Schaarbeek	14,63	3531	24140	14,55	14,55	-0,01	0	14,56	0,00	0	14,56	0,01	0	14,56	0,00	0	14,56	0,01	0	14,56	0,01	0	14,56	0,01	0	14,58	0,02	0	14,55	0,00	0	14,56	0,01	0	14,43	-0,12	1
21015A231	J. BLOCKXSTRAAT	Schaarbeek	7,16	1556	21725	14,69	14,68	-0,01	0	14,70	0,01	0	14,69	0,01	0	14,70	0,01	0	14,70	0,01	0	14,69	0,01	0	14,69	0,01	0	14,71	0,02	0	14,69	0,00	0	14,70	0,01	0	14,54	-0,15	1
21015A24-	WAELHEMSTRAAT	Schaarbeek	13,60	2826	20777	14,67	14,66	-0,01	0	14,68	0,01	0	14,68	0,01	0	14,68	0,01	0	14,68	0,01	0	14,68	0,01	0	14,68	0,01	0	14,69	0,02	0	14,67	0,00	0	14,68	0,01	0	14,52	-0,15	1
21015A272	M.H.I. P. BRIEN	Schaarbeek	7,69	319	4147	14,63	14,62	-0,01	0	14,63	0,01	0	14,63	0,01	0	14,63	0,00	0	14,63	0,01	0	14,63	0,01	0	14,63	0,01	0	14,65	0,02	0	14,63	0,00	0	14,64	0,01	0	14,49	-0,14	1
21015A30-	GROTE BOSSTRAAT	Schaarbeek	17,15	3749	21854	14,34	14,34	0,00	0	14,35	0,01	0	14,35	0,01	0	14,36	0,02	0	14,36	0,02	0	14,35	0,01	0	14,35	0,01	0	14,36	0,02	0	14,35	0,00	0	14,35	0,01	0	14,22	-0,12	1
21015A31-	VADERLAND	Schaarbeek	14,25	2519	17680	14,36	14,36	0,00	0	14,37	0,01	0	14,37	0,01	0	14,38	0,02	0	14,38	0,02	0	14,37	0,01	0	14,37	0,01	0	14,38	0,02	0	14,36	0,00	0	14,37	0,01	0	14,24	-0,12	1
21015A32-	TROOSTSTRAAT	Schaarbeek	16,23	2900	17873	14,41	14,41	0,00	0	14,42	0,01	0	14,42	0,01	0	14,43	0,02	0	14,43	0,02	0	14,42	0,01	0	14,42	0,01	0	14,43	0,02	0	14,41	0,01	0	14,42	0,01	0	14,30	-0,11	1
21015A33-	WELDOENERSPLEIN	Schaarbeek	10,42	2503	24029	14,41	14,41	0,00	0	14,42	0,01	0	14,42	0,01	0	14,43	0,02	0	14,43	0,02	0	14,42	0,01	0	14,42	0,01	0	14,43	0,02	0	14,41	0,01	0	14,42	0,01	0	14,29	-0,11	1
21015A34-	MADELIEFJESSTRAAT	Schaarbeek	8,27	1637	19800	14,30	14,30	0,00	0	14,31	0,01	0	14,31	0,01	0	14,31	0,01	0	14,31	0,01	0	14,31	0,01	0	14,31	0,01	0	14,32	0,02	0	14,30	0,01	0	14,31	0,01	0	14,20	-0,10	0
21015A35-	JEAN STOBBAERTSLAAN	Schaarbeek	11,16	2157	19323	14,38	14,38	0,00	0	14,39	0,01	0	14,39	0,01	0	14,40	0,02	0	14,39	0,01	0	14,39	0,01	0	14,39	0,01	0	14,40	0,02	0	14,38	0,01	0	14,39	0,01	0	14,26	-0,12	1
21015A36-	CAMBIER E. STRAAT	Schaarbeek	16,26	1926	11844	14,49	14,49	0,00	0	14,51	0,02	0	14,50	0,01	0	14,51	0,02	0	14,51	0,02	0	14,50	0,01	0	14,50	0,01	0	14,51	0,02	0	14,49	0,01	0	14,51	0,02	0	14,34	-0,15	1
21015A39-	JOSAPHAT (PARK)	Schaarbeek	38,23	12	31	14,42	14,42	0,00	0	14,43	0,01	0	14,42	0,00	0	14,43	0,01	0	14,43	0,01	0	14,42	0,00	0	14,42	0,00	0	14,44	0,02	0	14,42	0,00	0	14,43	0,01	0	14,30	-0,12	1
21015A40-	BRABANTSTRAAT	Schaarbeek	17,40	3886	22331	14,59	14,59	0,00	0	14,60	0,01	0	14,60	0,01	0	14,61	0,02	0	14,61	0,02	0	14,60	0,01	0	14,60	0,01	0	14,61	0,02	0	14,60	0,01	0	14,60	0,01	0	14,47	-0,12	1
21015A41-	VANDERLINDENSTRAAT	Schaarbeek	16,74	3457	20647	14,49	14,49	0,00	0	14,50	0,01	0	14,50	0,01	0	14,51	0,01	0	14,51	0,02	0	14,50	0,01	0	14,50	0,01	0	14,51	0,02	0	14,50	0,01	0	14,51	0,01	0	14,37	-0,12	1
21015A421	PALEIZENSTRAAT	Schaarbeek	8,98	1829	20372	14,58	14,58	0,00	0	14,59	0,01	0	14,59	0,01	0	14,60	0,02	0	14,60	0,02	0	14,59	0,01	0	14,59	0,01	0	14,61	0,02	0	14,59	0,01	0	14,59	0,01	0	14,46	-0,12	1
21015A43-	NOORDSTATION	Schaarbeek	19,76	1817	9194	14,48	14,48	0,00	0	14,49	0,01	0	14,49	0,01	0	14,50	0,01	0	14,50	0,02	0	14,49	0,01	0	14,49	0,01	0	14,50	0,02	0	14,49	0,01	0	14,49	0,01	0	14,37	-0,11	1
21015A44-	KONINGINNELAAN	Schaarbeek	15,40	3677	23875	14,42	14,41	0,00	0	14,43	0,01	0	14,43	0,01	0	14,43	0,02	0	14,44	0,02	0	14,43	0,01	0	14,43	0,01	0	14,44	0,02	0	14,43	0,01	0	14,43	0,01	0	14,30	-0,11	1
21015A45-	STEPHENSONPLEIN	Schaarbeek	4,61	1756	38084	14,36	14,36	0,00	0	14,38	0,01	0	14,37	0,01	0	14,38	0,01	0	14,38	0,01	0	14,37	0,01	0	14,37	0,01	0	14,38	0,02	0	14,37	0,01	0	14,37	0,01	0	14,27	-0,10	0
21015A50-	OPAAL	Schaarbeek	26,15	4986	19069	14,41	14,40	0,00	0	14,42	0,01	0	14,41	0,00	0	14,43	0,02	0	14,43	0,02	0	14,41	0,00	0	14,41	0,00	0	14,43	0,02	0	14,40	-0,01	0	14,42	0,01	0	14,25	-0,16	1
21015A51-	KERSELARENLAAN	Schaarbeek	15,54	1695	10907	14,68	14,67	-0,01	0	14,69	0,02	0	14,69	0,01	0	14,71	0,03	0	14,71	0,03	0	14,69	0,01	0	14,69	0,01	0	14,70	0,02	0	14,62	-0,05	0	14,68	0,00	0	14,47	-0,20	1
21015A52-	LINTHOUTSTRAAT	Schaarbeek	26,78	2708	10112	14,24	14,24	0,00	0	14,25	0,01	0	14,25	0,01	0	14,26	0,02	0	14,26	0,02	0	14,25	0,01	0	14,25	0,01	0	14,26	0,02	0	14,22	-0,02	0	14,24	0,00	0	14,10	-0,14	1
21015A53-	DAILLYPLEIN	Schaarbeek	17,63	3475	19714	14,36	14,36	0,00	0	14,37	0,01	0	14,37	0,01	0	14,38	0,02	0	14,38	0,02	0	14,37	0,01	0	14,37	0,01	0	14,38	0,02	0	14,36	0,00	0	14,37	0,01	0	14,23	-0,13	1
21015A54-	SMARAGDLAAN	Schaarbeek	24,15	5109	21154	14,35	14,35	0,00	0	14,36	0,01	0	14,35	0,00	0	14,37	0,02	0	14,37	0,02	0	14,35	0,00	0	14,35	0,00	0	14,37	0,02	0	14,35	0,00	0	14,36	0,01	0	14,21	-0,14	1
21015A612	BRICHAUTSTRAAT	Schaarbeek	13,67	4431	32423	14,53	14,52	0,00	0	14,53	0,01	0	14,53	0,01	0	14,54	0,02	0	14,55	0,02	0	14,53	0,01	0	14,53	0,01	0	14,55	0,02	0	14,54	0,01	0	14,54	0,01	0	14,40	-0,13	1
21015A622	BRUSILIA	Schaarbeek	6,71	928	13829	14,40	14,40	0,00	0	14,41	0,01	0	14,41	0,01	0	14,41	0,01	0	14,41	0,01	0	14,41	0,01	0	14,41	0,01	0	14,41	0,02	0	14,41	0,01	0	14,41	0,01	0	14,29	-0,10	1
21015A63-	P. DESCHANELLAAN	Schaarbeek	8,58	1577	18370	14,46	14,46	0,00	0	14,47	0,01	0	14,47	0,01	0	14,48	0,01	0	14,48	0,02	0	14,47	0,01	0	14,47	0,01	0	14,48	0,01	0	14,47	0,01	0	14,48	0,01	0	14,34	-0,12	1
21015A64-	DUPLOYE SQUARE	Schaarbeek	12,09	3079	25472	14,57	14,57	0,00	0	14,57	0,01	0	14,57	0,01	0	14,58	0,02	0	14,59	0,02	0	14,57	0,01	0	14,57	0,01	0	14,58	0,01	0	14,57	0,01	0	14,57	0,01	0	14,43	-0,13	1
21015A70-	P. HYMANSSTRAAT	Schaarbeek	8,53	1961	22982	14,44	14,44	0,01	0	14,45	0,02	0	14,45	0,01	0	14,46	0,02	0	14,45	0,02	0	14,45	0,01	0	14,45	0,01	0	14,47	0,03	0	14,45	0,01	0	14,46	0,02	0	14,29	-0,14	1
21015A71-	BLOEMTUINEN	Schaarbeek	12,56	1499	11932	14,38	14,38	0,00	0	14,39	0,02	0	14,38	0,00	0	14,40	0,02	0	14,39	0,01	0	14,38	0,00	0	14,38	0,00	0	14,40	0,03	0	14,38	0,01	0	14,40	0,02	0	14,25	-0,13	1
21015A721	F. COURTENSLAAN	Schaarbeek	9,35	978	10455	14,16	14,17	0,00	0	14,18	0,01	0	14,17	0,01	0	14,18	0,02	0	14,17	0,01	0	14,17	0,01	0	14,17	0,01	0	14,18	0,02	0	14,16	0,00	0	14,18	0,02	0	14,05	-0,11	1
21015A73-	H. EVENEPOELSTRAAT	Schaarbeek	11,04	1283	11617	14,28	14,29	0,01	0	14,30	0,02	0	14,29	0,01	0	14,30	0,02	0	14,31	0,03	0	14,29	0,01	0	14,29	0,01	0	14,31	0,03	0	14,28	0,00	0	14,30	0,02	0	14,15	-0,13	1
21015A771	B.R.T.	Schaarbeek	37,42	1461	3904	14,27	14,27	0,00	0	14,28	0,01	0	14,27	0,00	0	14,29	0,02	0	14,29	0,02	0	14,27	0,00	0	14,27	0,00	0	14,29	0,02	0	14,25	-0,02	0	14,28	0,01	0	14,14	-0,13	1
21015A772	B.R.T.	Schaarbeek	11,39	0	0	15,41	15,40	-0,01	0	15,41	0,00	0	15,42	0,01	0	15,45	0,04	0	15,46	0,05	0	15,42	0,01	0	15,42	0,01	0	15,47	0,06	0	15,31	-0,10	1	15,42	0,02	0	15,18	-0,23	1
21015A782	KERKHOF VAN SINT-JOOST	Schaarbeek	7,31	288	3942	14,11	14,12	0,01	0	14,13	0,02	0	14,12	0,01	0	14,13	0,02	0	14,13	0,02	0	14,12	0,01	0	14,12	0,01	0	14,14	0,03	0	14,12	0,00	0	14,13	0,02	0	14,01	-0,10	0
21015A7MJ	JOSAPHAT STATION	Schaarbeek	23,76	7	29	14,18	14,18	0,00	0	14,19	0,01	0	14,18	0,01	0	14,19	0,01	0	14,19	0,01	0	14,18	0,01	0	14,18	0,01	0	14,19	0,02	0	14,18	0,00	0	14,19	0,01	0	14,09	-0,08	0
21015A811	TERDELT	Schaarbeek	11,15	1381	12390	14,32	14,32	0,00	0	14,33	0,01	0	14,33	0,01	0	14,33	0,01	0	14,33	0,01	0	14,33	0,01	0	14,33	0,01	0	14,34	0,02	0	14,33	0,00	0	14,34	0,01	0	14,23	-0,09	0
21015A822	CH. GILISQUET - ZUIDLAAN	Schaarbeek	2,79	430	15436	14,36	14,36	0,00	0	14,38	0,02	0	14,37	0,00	0	14,38	0,02	0	14,38	0,01	0	14,37	0,00	0	14,37	0,00	0	14,38	0,02	0	14,37	0,01	0	14,38	0,02	0	14,25	-0,12	1
21015A831	LATINIS G. STRAAT	Schaarbeek	32,11	3715	11571	14,43	14,43	0,00	0	14,44	0,01	0	14,44	0,00	0	14,44	0,01	0	14,44	0,01	0	14,44	0,00	0	14,44	0,00	0	14,45	0,02	0	14,43	0,00	0	14,45	0,01	0	14,32	-0,12	1
21015A883	THEUNIS PIERRE STRAAT	Schaarbeek	6,67	541	8113	14,29	14,29	0,00	0	14,30	0,01	0	14,30	0,01	0	14,30	0,01	0	14,30	0,01	0	14,30	0,01	0	14,30	0,01	0	14,31	0,02	0	14,29	0,00	0	14,30	0,01	0	14,21	-0,08	0
21003A00-	CENTRUM	Sint-Agatha-Berchem	25,50	2795	10963	12,83	12,83	0,01	0	12,84	0,01	0	12,85	0,02	0	12,84	0,01	0	12,84	0,02	0	12,85	0,02	0	12,85	0,02	0	12,85	0,02	0	12,85	0,02	0	12,84	0,01	0	12,77	-0,06	0
21003A011	MOLENBERG	Sint-Agatha-Berchem	13,15	1465	11144	13,08	13,08	0,00	0	13,08	-0,01	0	13,08	0,00	0	13,09	0,01	0	13,10	0,02	0	13,08	0,00	0	13,08	0,00	0	13,09	0,00	0	13,10	0,02	0	13,08	-0,01	0	12,99	-0,09	0
21003A02-	LAURA - BASILIEK	Sint-Agatha-Berchem	29,86	3038	10175	13,06	13,07	0,01	0	13,07	0,01	0	13,08	0,02	0	13,08	0,02	0	13,08	0,02	0	13,08	0,02	0	13,08	0,02	0	13,09	0,02	0	13,08	0,02	0	13,07	0,01	0	12,99	-0,07	0

CODSEC	SECNAAM	deelgebied	opp (ha)	bev_2016	bvdh	Ref	G1A1	d G1A1	score	G1A2	d G1A2	score	G2A1	d G2A1	score	G3A1	d G3A1	score	G3A2	d G3A2	score	G2A1_sl	d sl	score	G2A1_ov	d ov	score	G2A1_rm	d rm	score	G1A1_dg	d dg	score	G1A2_sn	d sn	score	G2A1_ams	d ams	score
21003A03-	HOOGVELD	Sint-Agatha-Berchem	16,75	1883	11239	13,04	13,04	0,01	0	13,05	0,01	0	13,05	0,02	0	13,05	0,01	0	13,05	0,02	0	13,05	0,02	0	13,05	0,02	0	13,06	0,02	0	13,05	0,02	0	13,04	0,01	0	12,98	-0,06	0
21003A04-	L. DE SMET	Sint-Agatha-Berchem	6,23	1063	17050	12,58	12,59	0,01	0	12,61	0,03	0	12,60	0,02	0	12,60	0,02	0	12,60	0,03	0	12,60	0,02	0	12,60	0,02	0	12,60	0,02	0	12,61	0,03	0	12,60	0,02	0	12,52	-0,06	0
21003A05-	DE SELLIERS DE MORANVILLE	Sint-Agatha-Berchem	22,78	1912	8394	12,71	12,71	0,01	0	12,72	0,01	0	12,73	0,03	0	12,72	0,01	0	12,73	0,02	0	12,73	0,03	0	12,73	0,03	0	12,73	0,03	0	12,73	0,02	0	12,72	0,01	0	12,65	-0,06	0
21003A0AJ	HUNDERENVELD	Sint-Agatha-Berchem	16,35	1033	6320	12,66	12,66	0,00	0	12,66	0,00	0	12,66	0,00	0	12,66	0,01	0	12,67	0,01	0	12,66	0,00	0	12,66	0,00	0	12,66	0,01	0	12,67	0,02	0	12,65	-0,01	0	12,59	-0,07	0
21003A10-	FRANS HOSPITAAL	Sint-Agatha-Berchem	16,95	3194	18846	13,62	13,64	0,02	0	13,62	0,00	0	13,63	0,01	0	13,66	0,05	0	13,67	0,05	0	13,63	0,01	0	13,63	0,01	0	13,64	0,03	0	13,65	0,03	0	13,62	0,01	0	13,53	-0,09	0
21003A11-	MODERNE WIJK	Sint-Agatha-Berchem	7,00	830	11860	13,13	13,15	0,02	0	13,14	0,01	0	13,16	0,02	0	13,17	0,03	0	13,17	0,04	0	13,16	0,02	0	13,16	0,02	0	13,16	0,03	0	13,16	0,03	0	13,14	0,01	0	13,09	-0,05	0
21003A212	ZAVELENBERGGAARDE	Sint-Agatha-Berchem	4,44	606	13664	13,05	13,08	0,03	0	13,08	0,02	0	13,13	0,08	0	13,11	0,06	0	13,11	0,06	0	13,13	0,08	0	13,13	0,08	0	13,13	0,08	0	13,10	0,05	0	13,07	0,01	0	13,03	-0,02	0
21003A283	ZAVELENBERG	Sint-Agatha-Berchem	18,72	229	1224	12,93	12,96	0,03	0	12,95	0,02	0	12,97	0,04	0	12,97	0,04	0	12,98	0,05	0	12,97	0,04	0	12,97	0,04	0	12,98	0,05	0	12,97	0,04	0	12,94	0,02	0	12,91	-0,02	0
21003A2MJ	STATION	Sint-Agatha-Berchem	23,80	488	2051	12,98	13,00	0,02	0	12,97	0,00	0	13,02	0,04	0	13,01	0,03	0	13,02	0,05	0	13,02	0,04	0	13,02	0,04	0	13,03	0,05	0	13,00	0,03	0	12,96	-0,02	0	12,94	-0,04	0
21003A312	POTAARDE VLAK	Sint-Agatha-Berchem	41,49	2116	5100	12,33	12,34	0,01	0	12,36	0,02	0	12,35	0,02	0	12,35	0,01	0	12,35	0,02	0	12,35	0,02	0	12,35	0,02	0	12,35	0,02	0	12,35	0,02	0	12,35	0,02	0	12,29	-0,04	0
21003A323	ZEVENSTERREN	Sint-Agatha-Berchem	9,72	981	10088	12,51	12,52	0,00	0	12,53	0,02	0	12,53	0,02	0	12,53	0,01	0	12,53	0,02	0	12,53	0,02	0	12,53	0,02	0	12,53	0,02	0	12,53	0,02	0	12,52	0,01	0	12,46	-0,05	0
21003A331	GROENDREEF	Sint-Agatha-Berchem	6,78	718	10592	12,76	12,76	0,01	0	12,77	0,02	0	12,77	0,02	0	12,77	0,02	0	12,78	0,02	0	12,77	0,02	0	12,77	0,02	0	12,78	0,02	0	12,78	0,02	0	12,77	0,01	0	12,70	-0,06	0
21003A342	HOGENBOS	Sint-Agatha-Berchem	17,74	921	5190	12,77	12,77	0,00	0	12,78	0,01	0	12,78	0,01	0	12,78	0,01	0	12,78	0,02	0	12,78	0,01	0	12,78	0,01	0	12,78	0,01	0	12,78	0,01	0	12,77	0,01	0	12,71	-0,05	0
21003A38-	KONINCKXBOS	Sint-Agatha-Berchem	17,92	192	1071	12,56	12,56	0,00	0	12,58	0,02	0	12,57	0,01	0	12,57	0,01	0	12,58	0,02	0	12,57	0,01	0	12,57	0,01	0	12,57	0,01	0	12,58	0,02	0	12,57	0,01	0	12,51	-0,05	0
21003A41-	MONNET	Sint-Agatha-Berchem	2,34	751	32143	12,60	12,61	0,01	0	12,61	0,01	0	12,62	0,02	0	12,61	0,01	0	12,61	0,01	0	12,62	0,02	0	12,62	0,02	0	12,62	0,02	0	12,62	0,02	0	12,61	0,00	0	12,56	-0,04	0
21018A00-	TOMBERG	Sint-Lambrechts-Woluwe	15,87	1532	9655	13,39	13,40	0,00	0	13,40	0,01	0	13,40	0,01	0	13,41	0,01	0	13,41	0,01	0	13,40	0,01	0	13,40	0,01	0	13,41	0,02	0	13,40	0,01	0	13,40	0,01	0	13,33	-0,06	0
21018A01-	SINT-LAMBERTUS	Sint-Lambrechts-Woluwe	24,04	918	3819	13,27	13,27	0,00	0	13,27	0,00	0	13,27	0,01	0	13,28	0,01	0	13,28	0,01	0	13,27	0,01	0	13,27	0,01	0	13,28	0,01	0	13,26	0,00	0	13,27	0,00	0	13,20	-0,06	0
21018A02-	SLEGERSLAAN	Sint-Lambrechts-Woluwe	11,41	1350	11835	13,35	13,36	0,00	0	13,36	0,01	0	13,36	0,01	0	13,37	0,01	0	13,37	0,02	0	13,36	0,01	0	13,36	0,01	0	13,37	0,02	0	13,36	0,01	0	13,36	0,01	0	13,29	-0,07	0
21018A031	ABELOOS	Sint-Lambrechts-Woluwe	8,55	1516	17728	13,56	13,56	0,00	0	13,57	0,01	0	13,57	0,01	0	13,58	0,02	0	13,58	0,02	0	13,57	0,01	0	13,57	0,01	0	13,58	0,02	0	13,56	0,00	0	13,57	0,01	0	13,48	-0,08	0
21018A04-	BEETEPUT	Sint-Lambrechts-Woluwe	10,24	1869	18246	13,61	13,61	0,00	0	13,62	0,01	0	13,62	0,01	0	13,62	0,02	0	13,63	0,02	0	13,62	0,01	0	13,62	0,01	0	13,63	0,02	0	13,61	0,00	0	13,62	0,01	0	13,52	-0,09	0
21018A05-	DRIES	Sint-Lambrechts-Woluwe	15,96	1227	7687	13,50	13,50	0,00	0	13,51	0,01	0	13,51	0,01	0	13,51	0,01	0	13,51	0,02	0	13,51	0,01	0	13,51	0,01	0	13,51	0,02	0	13,50	0,00	0	13,51	0,01	0	13,43	-0,07	0
21018A09-	RASANTE	Sint-Lambrechts-Woluwe	5,43	278	5123	13,25	13,26	0,00	0	13,26	0,01	0	13,26	0,01	0	13,26	0,01	0	13,27	0,01	0	13,26	0,01	0	13,26	0,01	0	13,27	0,02	0	13,26	0,00	0	13,26	0,01	0	13,20	-0,05	0
21018A12-	STOKKELSESTEENWEG	Sint-Lambrechts-Woluwe	17,00	1329	7818	12,96	12,97	0,00	0	12,97	0,01	0	12,97	0,01	0	12,97	0,01	0	12,97	0,01	0	12,97	0,01	0	12,97	0,01	0	12,98	0,01	0	12,98	0,01	0	12,97	0,01	0	12,92	-0,04	0
21018A13-	GROOTVELD	Sint-Lambrechts-Woluwe	7,03	512	7283	12,98	12,99	0,00	0	12,99	0,01	0	12,99	0,01	0	12,99	0,01	0	12,99	0,01	0	12,99	0,01	0	12,99	0,01	0	13,00	0,01	0	12,99	0,01	0	12,99	0,00	0	12,94	-0,04	0
21018A14-	KANSELRIJ	Sint-Lambrechts-Woluwe	16,79	1196	7122	13,10	13,10	0,00	0	13,11	0,00	0	13,11	0,00	0	13,11	0,01	0	13,12	0,01	0	13,11	0,00	0	13,11	0,00	0	13,12	0,01	0	13,11	0,00	0	13,11	0,00	0	13,04	-0,06	0
21018A15-	TER BRONNEN	Sint-Lambrechts-Woluwe	10,10	234	2316	12,86	12,86	0,00	0	12,86	0,00	0	12,86	0,00	0	12,86	0,01	0	12,86	0,01	0	12,86	0,00	0	12,86	0,00	0	12,87	0,01	0	12,86	0,00	0	12,86	0,00	0	12,80	-0,05	0
21018A19-	STRUYCKBEKEN	Sint-Lambrechts-Woluwe	29,68	20	67	13,08	13,09	0,00	0	13,09	0,00	0	13,09	0,01	0	13,09	0,01	0	13,09	0,01	0	13,09	0,01	0	13,09	0,01	0	13,10	0,01	0	13,09	0,00	0	13,09	0,00	0	13,04	-0,05	0
21018A20-	GEORGES HENRILAAN	Sint-Lambrechts-Woluwe	27,43	3256	11871	13,88	13,88	0,00	0	13,89	0,01	0	13,89	0,02	0	13,89	0,02	0	13,90	0,02	0	13,89	0,02	0	13,89	0,02	0	13,90	0,02	0	13,88	0,00	0	13,89	0,01	0	13,77	-0,11	1
21018A21-	DE BROQUEVILLELAAN-NOORD	Sint-Lambrechts-Woluwe	20,51	3166	15437	13,95	13,96	0,01	0	13,96	0,01	0	13,97	0,02	0	13,97	0,02	0	13,97	0,02	0	13,97	0,02	0	13,97	0,02	0	13,98	0,03	0	13,96	0,01	0	13,96	0,01	0	13,82	-0,12	1
21018A22-	DE BROQUEVILLELAAN-ZUID	Sint-Lambrechts-Woluwe	12,01	1653	13758	13,72	13,74	0,01	0	13,74	0,02	0	13,74	0,02	0	13,75	0,02	0	13,75	0,03	0	13,74	0,02	0	13,74	0,02	0	13,76	0,04	0	13,74	0,02	0	13,74	0,02	0	13,61	-0,11	1
21018A24-	LAMBEAULAAN	Sint-Lambrechts-Woluwe	16,05	2152	13409	14,05	14,05	0,00	0	14,07	0,02	0	14,07	0,01	0	14,07	0,02	0	14,08	0,02	0	14,07	0,01	0	14,07	0,01	0	14,08	0,02	0	14,04	-0,01	0	14,07	0,01	0	13,93	-0,13	1
21018A30-	HEILIGE-FAMILIE	Sint-Lambrechts-Woluwe	10,94	1262	11537	13,46	13,46	0,00	0	13,47	0,01	0	13,47	0,01	0	13,47	0,01	0	13,47	0,02	0	13,47	0,01	0	13,47	0,01	0	13,47	0,01	0	13,45	-0,01	0	13,47	0,01	0	13,39	-0,07	0
21018A311	SCHUMAN PARK	Sint-Lambrechts-Woluwe	11,32	2274	20089	13,34	13,34	0,00	0	13,34	0,01	0	13,34	0,01	0	13,35	0,01	0	13,35	0,01	0	13,34	0,01	0	13,34	0,01	0	13,35	0,01	0	13,33	-0,01	0	13,34	0,01	0	13,28	-0,05	0
21018A32-	POPULIERENHOF	Sint-Lambrechts-Woluwe	6,77	471	6953	13,32	13,32	0,00	0	13,33	0,01	0	13,33	0,01	0	13,33	0,01	0	13,33	0,01	0	13,33	0,01	0	13,33	0,01	0	13,33	0,01	0	13,31	-0,01	0	13,33	0,01	0	13,26	-0,06	0
21018A33-	NEERVELD	Sint-Lambrechts-Woluwe	39,29	2080	5294	13,28	13,28	0,00	0	13,28	0,00	0	13,29	0,01	0	13,29	0,01	0	13,29	0,01	0	13,29	0,01	0	13,29	0,01	0	13,29	0,01	0	13,26	-0,02	0	13,28	0,00	0	13,21	-0,06	0
21018A34-	HOF TEN BERG-ZUID	Sint-Lambrechts-Woluwe	14,38	1170	8135	13,33	13,33	0,00	0	13,34	0,01	0	13,34	0,01	0	13,34	0,01	0	13,34	0,01	0	13,34	0,01	0	13,34	0,01	0	13,35	0,02	0	13,32	-0,01	0	13,34	0,01	0	13,27	-0,05	0
21018A35-	HOF TEN BERG-NOORD	Sint-Lambrechts-Woluwe	11,54	1033	8950	13,30	13,31	0,01	0	13,31	0,01	0	13,32	0,02	0	13,32	0,01	0	13,32	0,02	0	13,32	0,02	0	13,32	0,02	0	13,32	0,02	0	13,28	-0,02	0	13,31	0,01	0	13,26	-0,04	0
21018A371	GEMEENSCHAPPEN	Sint-Lambrechts-Woluwe	9,62	380	3950	13,81	13,82	0,00	0	13,82	0,01	0	13,82	0,01	0	13,83	0,02	0	13,84	0,03	0	13,82	0,01	0	13,82	0,01	0	13,83	0,02	0	13,78	-0,03	0	13,82	0,01	0	13,72	-0,09	0
21018A372	GEMEENSCHAPPEN	Sint-Lambrechts-Woluwe	34,05	0	0	14,10	14,11	0,01	0	14,12	0,01	0	14,12	0,02	0	14,13	0,02	0	14,14	0,04	0	14,12	0,02	0	14,12	0,02	0	14,14	0,03	0	14,03	-0,08	0	14,12	0,02	0	14,01	-0,09	0
21018A3MJ	GULLEDELLE	Sint-Lambrechts-Woluwe	37,23	2389	6418	13,54	13,55	0,01	0	13,55	0,01	0	13,55	0,01	0	13,55	0,01	0	13,56	0,02	0	13,55	0,01	0	13,55	0,01	0	13,56	0,02	0	13,53	-0,01	0	13,55	0,01	0	13,48	-0,06	0
21018A41-	EUROPA	Sint-Lambrechts-Woluwe	6,99	1500	21461	13,37	13,37	0,00	0	13,38	0,01	0	13,38	0,01	0	13,38	0,01	0	13,38	0,02	0	13,38	0,01	0	13,38	0,01	0	13,38	0,01	0	13,37	0,00	0	13,38	0,01	0	13,30	-0,07	0
21018A42-	VERVLOESEM	Sint-Lambrechts-Woluwe	18,32	1236	6745	13,35	13,35	0,00	0	13,35	0,00	0	13,36	0,01	0	13,36	0,01	0	13,36	0,01	0	13,36	0,01	0	13,36	0,01	0	13,36	0,01	0	13,34	-0,01	0	13,35	0,00	0	13,28	-0,07	0
21018A43-	ROODEBEEK	Sint-Lambrechts-Woluwe	14,96	1003	6704	13,42	13,42	0,00	0	13,42	0,01	0	13,42	0,01	0	13,43	0,01	0	13,43	0,01	0	13,42	0,01	0	13,42	0,01	0	13,43	0,01	0	13,41	-0,01	0	13,42	0,01	0	13,34	-0,07	0
21018A512	SCHILDERSWIJK	Sint-Lambrechts-Woluwe	11,56	1688	14604	13,43	13,44	0,01	0	13,45	0,01	0	13,45	0,01	0	13,45	0,01	0	13,45	0,02	0	13,45	0,01	0	13,45	0,01	0	13,45	0,02	0	13,44	0,01	0	13,45	0,01	0	13,36	-0,08	0
21018A60-	ROODEBEEK PARK	Sint-Lambrechts-Woluwe	13,92	540	3879	13,51	13,52	0,00	0	13,52	0,01	0	13,52	0,01	0	13,53	0,01	0	13,53	0,01	0	13,52	0,01	0	13,52	0,01	0	13,53	0,02	0	13,51	-0,01	0	13,52	0,01	0	13,45	-0,06	0
21018A61-	HEYDENBERG-OOST	Sint-Lambrechts-Woluwe	14,00	1886	13469	13,62	13,62	0,00	0	13,63	0,01	0	13,63	0,01	0	13,63	0,01	0	13,63	0,02	0	13,63	0,01	0	13,63	0,01	0	13,63	0,02	0	13,61	-0,01	0	13,63	0,01	0	13,53	-0,08	0
21018A62-	HEYDENBERG-WEST	Sint-Lambrechts-Woluwe	21,96	3443	15675	13,81	13,81	0,00	0	13,82	0,01	0	13,82	0,01	0	13,82	0,02	0	13,83	0,02	0	13,82	0,01	0	13,82	0,01	0	13,83	0,02	0	13,80	-0,01	0	13,82	0,01	0	13,71	-0,09	0
21018A631	STERREBEELDEN	Sint-Lambrechts-Woluwe	29,28	1691	5775	13,82	13,82	0,00	0	13,83	0,01	0	13,83	0,01	0	13,84	0,02	0	13,84	0,02	0	13,83	0,01	0	13,83	0,01	0	13,84	0,02	0	13,79	-0,03	0	13,83	0,01	0	13,73	-0,09	0
21018A632	STERREBEELDEN	Sint-Lambrechts-Woluwe	8,43	0	0	14,95	14,94	-0,01	0	14,95	0,00	0	14,96	0,01	0	14,97	0,03	0	14,98	0,04	0	14,96	0,01	0	14,96	0,01	0	14,93	-0,01	0	14,80	-0,15	1	14,90	-0,05	0	14,72	-0,22	1
21018A643	TWEE HUIZEN	Sint-Lambrechts-Woluwe	12,40	1860	15001	13,62	13,62	0,01	0	13,63	0,01	0	13,63	0,01	0	13,63	0,02	0	13,64	0,02	0	13,63	0,01	0	13,63	0,01	0	13,64	0,02	0	13,60	-0,01	0	13,63	0,01	0	13,55	-0,07	0
21018A72-	KRUISDAGEN	Sint-Lambrechts-Woluwe	22,43	2312	10309	14,15	14,15	0,00	0	14,16	0,02	0	14,17	0,02	0	14,17	0,02	0	14,17	0,02	0	14,17	0,02	0	14,17	0,02	0	14,18	0,03	0	14,14	0,00	0	14,16	0,01	0	14,01	-0,14	1
21018A81-	KAPELLEVELD-ZUID	Sint-Lambrechts-Woluwe	15,90	602	3786	12,99	12,99	0,01	0	13,00	0,01	0	13,00	0,01	0	13,00	0,01	0	13,00	0,01	0	13,00	0,01	0	13,00	0,01	0	13,01	0,02	0	13,00	0,01	0	13,00	0,01	0	12,95	-0,04	0
21018A82-	LENNEKE MARE	Sint-Lambrechts-Woluwe	19,86	577	2906	13,20	13,20	0,00	0	13,20	0,00	0	13,20	0,01	0	13,21	0,01	0	13,21	0,01	0	13,20	0,01	0	13,20	0,01	0	13,21	0,01	0	13,20	0,00	0	13,20	0,00	0	13,13	-0,06	0
21018A83-	KLAKKEDELLE	Sint-Lambrechts-Woluwe	19,67	978	4971	13,20	13,20	0,00	0	13,21	0,00	0	13,21	0,01	0	13,21	0,01	0	13,22	0,01	0	13,21	0,01	0	13,21	0,01	0	13,21	0,01	0	13,20	0,00	0	13,20	0,00	0	13,14	-0,06	0
21018A84-	KAPELLEVELD-NOORDOOST	Sint-Lambrechts-Woluwe	19,76	783	3962	12,99	13,00	0,01	0	13,01	0,01	0	13,01	0,02	0	13,01	0,02	0	13,01	0,02	0	13,01	0,02	0	13,01	0,02	0	13,02	0,02	0	13,02	0,03	0	13,00	0,01	0	12,95	-0,05	0
21018A87-	SINT-LUCAS	Sint-Lambrechts-Woluwe	61,71	943	1528	13,02	13,03	0,00	0	13,03	0,01	0	13,04	0,01	0	13,03	0,01	0	13,04	0,01	0	13,04	0,01	0	13,04	0,01	0	13,04	0,02	0	13,03	0,01	0	13,03	0,01	0	12,98	-0,04	0
23016F00-	SINT-MARTENS-BODEGEM-CENTRU	Sint-Martens-Bodegem	6,55	113	1725	10,77	10,78	0,01	0	10,78	0,02	0	10,79	0,02	0	10,78	0,01	0	10,78	0,01	0	10,79	0,02	0	10,79	0,02	0	10,79	0,02	0	10,78	0,01	0	10,78	0,01	0	10,76	-0,01	0
23016F010	WESTHOEK	Sint-Martens-Bodegem	26,42	418	1582	10,70	10,70	0,01	0	10,71	0,01	0	10,71	0,01	0	10,70	0,01	0	10,71	0,01	0	10,71	0,01	0	10,71	0,01	0	10,71	0,01	0	10,71	0,01	0	10,70	0,01	0	10,69	-0,01	0
23016F022	ZUIENHOEK	Sint-Martens-Bodegem	34,01	351	1032	10,68	10,69	0,00	0	10,70	0,01	0	10,70	0,01	0	10,69	0,01	0	10,69	0,01	0	10,70	0,01	0	10,70	0,01	0	10,70	0,01	0	10,69	0,01	0	10,69	0,01	0	10,68	-0,01	0
23016F081	PERSONAATVELD	Sint-Martens-Bodegem	303,45	749	247	10,75	10,76	0,00	0	10,76	0,01	0	10,76	0,01	0	10,76	0,01	0	10,76	0,01	0	10,76	0,01	0	10,76	0,01	0	10,76	0,01	0	10,76	0,01	0	10,76	0,01	0	10,74	-0,01	0
23016F19-	WOLSEM	Sint-Martens-Bodegem	47,03	127	270	10,94	10,95	0,00	0	10,96	0,01	0	10,96	0,01	0	10,95	0,01	0	10,95	0,01	0	10,96	0,01	0	10,96	0,01	0	10,96	0,01	0	10,95	0,01	0	10,95	0,01	0	10,94	-0,01	0
21019A001	CENTRUM	Sint-Pieters-Woluwe	15,39	1597	10376	13,13	13,13	0,00	0	13,13	0,01	0	13,13	0,01	0	13,14	0,01	0	13,14	0,01	0	13,13	0,01	0	13,13	0,01	0	13,14	0,01	0	13,13	0,00	0	13,13	0,00	0	13,07	-0,06	0
21019A01-	WOLUWELAAN	Sint-Pieters-Woluwe	23,39	720	3079	12,92	12,92	0,00	0	12,92	0,00	0	12,92	0,00	0	12,93	0,01	0	12,93	0,01	0	12,92	0,00	0	12,92	0,00	0	12,93	0,01	0	12,91	-0,01	0	12,92	0,00	0	12,85	-0,07	0
21019A02-	ZONNEGAARDE	Sint-Pieters-Woluwe	11,64	294	2525	13,27	13,28	0,01	0	13,28	0,01	0	13,28	0,01	0	13,28	0,01	0	13,29	0,02	0	13,28	0,01	0	13,28	0,01	0	13,29	0,02	0	13,28	0,01	0	13,28	0,01	0	13,20	-0,07	0
21019A03-	KAPITEIN PIRETLAAN	Sint-Pieters-Woluwe	8,53	1132	13274	13,24	13,24	0,00	0	13,24	0,01	0	13,25	0,01	0	13,25	0,01	0	13,25	0,01	0	13,25	0,01	0	13,25	0,01	0	13,25	0,02	0	13,24	0,00	0	13,24	0,01	0	13,18	-0,06	0
21019A04-	EGGERICXSTRAAT	Sint-Pieters-Woluwe	8,57	1058	12351	13,45	13,46	0,01	0	13,46	0,01	0	13,46	0,01	0	13,47	0,01	0	13,47	0,02	0	13,46	0,01	0	13,46	0,01	0	13,47	0,02	0	13,46	0,01	0	13,47	0,01	0	13,37	-0,09	0
21019A052	DON BOSCO	Sint-Pieters-Woluwe	12,00	1008	8398	13,18	13,18	0,00	0	13,19	0,01	0	13,19	0,01	0	13,19	0,01	0	13,19	0,01	0	13,19	0,01	0	13,19	0,01	0	13,20	0,02	0	13,18	0,00	0	13,19	0,01	0	13,12	-0,06	0
21019A09-	WOLUWEPARK	Sint-Pieters-Woluwe	61,37	5	8	12,72	12,72	0,00	0	12,72	0,00	0	12,73	0,01	0	12,73	0,01	0	12,73	0,01	0	12,73	0,01	0	12,73	0,01	0	12,73	0,01	0	12,72	0,00	0	12,72	0,00	0	12,67	-0,05	0
21019A10-	STOKKEL	Sint-Pieters-Woluwe	26,33	2426	9215	12,85	12,86	0,01	0	12,86	0,02	0	12,87	0,02	0	12,86	0,02	0	12,87	0,02	0	12,87	0,02	0	12,87	0,02	0	12,87	0,03	0	12,89	0,04	0	12,86	0,01	0	12,79	-0,05	0
21019A11-	DUIZENDMETERLAAN	Sint-Pieters-Woluwe	32,44	1018	3138	12,39	12,40	0,01	0	12,40	0,01	0	12,41	0,01	0	12,40	0,01	0	12,41	0,01	0	12,41	0,01	0	12,41	0,01	0	12,41	0,02	0	12,42	0,02	0	12,40	0,01	0	12,35	-0,04	0
21019A12-	SCHERMLAAN	Sint-Pieters-Woluwe	21,39	608	2843	12,63	12,63	0,01	0	12,64	0,01	0	12,64	0,01	0	12,64	0,01	0	12,64	0,01	0	12,64	0,01	0	12,64	0,01	0	12,64	0,02	0	12,64	0,02	0	12,63	0,01	0	12,59	-0,04	0
21019A131	KONKEL	Sint-Pieters-Woluwe	27,30	1659	6076	12,75	12,75	0,00	0	12,76	0,01	0	12,76	0,01	0	12,76	0,01	0	12,76	0,01	0	12,76	0,01	0	12,76	0,01	0	12,76	0,01	0	12,76	0,01	0	12,75	0,00	0	12,72	-0,04	0
21019A14-	HERENDAL	Sint-Pieters-Woluwe	27,14	1694	6242	12,92	12,93	0,01	0	12,93	0,01	0	12,93	0,01	0	12,93	0,01	0	12,94	0,01	0	12,93	0,01	0	12,93	0,01	0	12,94	0,02	0	12,94	0,02	0	12,93	0,01	0	12,88	-0,04	0
21019A15-	KAPELLEVELD	Sint-Pieters-Woluwe	25,03	1596	6375	12,87	12,88	0,01	0	12,88	0,02	0	12,88	0,02	0	12,88	0,02	0	12,89	0,02	0	12,88	0,02	0	12,88	0,02	0	12,89	0,03	0	12,90	0,03	0	12,88	0,01	0	12,83	-0,04	0
21019A20-	SINT-PAULUS	Sint-Pieters-Woluwe	29,98	1282	4276	12,27	12,27	0,00	0	12,27	0,01	0	12,27	0,01	0	12,28	0,01	0	12,28	0,01	0	12,27	0,01	0	12,27	0,01	0	12,28	0,01	0	12,28	0,01	0	12,27	0,01	0	12,21	-0,05	0
21019A21-	MANOIR	Sint-Pieters-Woluwe	49,42	1564	3165	11,81	11,81	0,00	0	11,82	0,01	0	11,82	0,01	0	11,82	0,01	0	11,82	0,01	0	11,82	0,01	0	11,82	0,01	0	11,82	0,01	0	11,82	0,01	0	11,82	0,01	0	11,77	-0,04	0
21019A22-	PUTDAAL	Sint-Pieters-Woluwe	45,72	683	1494	11,95	11,95	0,00	0	11,96	0,01	0	11,95	0,00	0	11,96	0,01	0	11,96	0,01	0	11,95	0,00	0	11,95	0,00	0	11,96	0,01	0	11,96	0,01	0	11,95	0,00	0	11,91	-0,04	0
21019A231	KELLE	Sint-Pieters-Woluwe	9,75	1024	10504	12,58	12,58	0,00	0	12,58	0,00	0	12,58	0,00	0	12,59	0,01	0	12,59	0,01	0	12,58	0,00	0	12,58	0,00	0	12,59	0,01	0	12,58	0,01	0	12,58	0,00	0	12,52	-0,05	0
21019A242	DREVEKENS	Sint-Pieters-Woluwe	13,23	1133	8567	12,56	12,56	0,00	0	12,57	0,01	0	12,57	0,01	0	12,57	0,01	0	12,57	0,01	0	12,57	0,01	0	12,57	0,01	0	12,57	0,01	0	12,57	0,01	0	12,56	0,00	0	12,52	-0,04	0
21019A252	MONTGOLFIER	Sint-Pieters-Woluwe	19,91	1275	6403	12,71	12,71	0,00	0	12,71	0,01	0	12,71	0,01	0	12,71	0,01	0	12,71	0,01	0	12,71	0,01	0	12,71	0,01	0	12,72	0,01	0	12,71	0,01	0	12,71	0,00	0	12,66	-0,04	0
21019A28-	MELLAERTS VIJVERS	Sint-Pieters-Woluwe	34,66	106	306	12,46	12,46	0,00	0	12,46	0,00	0	12,46	0,00	0	12,47	0,01	0	12,47	0,01	0	12,46	0,00	0	12,46	0,00	0	12,47	0,01	0	12,46	0,00	0	12,46	0,00	0	12,40	-0,06	0
21019A30-	EGELANTIERENLAAN	Sint-Pieters-Woluwe	16,21	925	5708	12,86	12,86	0,00	0	12,87	0,01	0	12,87	0,01	0	12,87	0,01	0	12,87	0,01	0	12,87	0,01	0	12,87	0,01	0	12,88	0,01	0	12,87	0,01	0	12,87	0,01	0	12,81	-0,05	0
21019A31-	BEMEL	Sint-Pieters-Woluwe	24,02	1283	5341	12,87	12,87	0,00	0	12,87	0,00	0	12,88	0,01	0	12,88	0,01	0	12,88	0,01	0	12,88	0,01	0	12,88	0,01	0	12,88	0,01	0	12,88	0,01	0	12,87	0,00	0	12,81	-0,06	0
21019A32-	VOGELZANG	Sint-Pieters-Woluwe	38,89	2591	6662	12,65	12,65	0,00	0	12,65	0,00	0	12,66	0,01	0	12,65	0,01	0	12,65	0,01	0	12,66	0,01	0	12,66	0,01	0	12,66	0,01	0	12,65	0,01	0	12,65	0,00	0	12,60	-0,05	0
21019A33-	MIMOSASLAAN	Sint-Pieters-Woluwe	15,00	1818	12119	13,06	13,06	0,00	0	13,06	0,01	0	13,07	0,01	0	13,06	0,01	0	13,06	0,01	0	13,07	0,01	0	13,07	0,01	0	13,07	0,01	0	13,06	0,01	0	13,06	0,01	0	12,99	-0,06	0
21019A34-	EUROPAWIJK	Sint-Pieters-Woluwe	13,43	1123	8362	12,99	13,00	0,00	0	13,00	0,01	0	13,01	0,01	0	13,00	0,01	0	13,00	0,01	0	13,01	0,01	0	13,01	0,01	0	13,01	0,01	0	13,00	0,01	0	13,00	0,01	0	12,94	-0,06	0
21019A35-	HORIZONLAAN	Sint-Pieters-Woluwe	26,24	1422	5419	13,24	13,24	0,01	0	13,24	0,01	0	13,25	0,01	0	13,25	0,01	0	13,25	0,01	0	13,25	0,01	0	13,25	0,01	0	13,25	0,02	0	13,24	0,01	0	13,24	0,01	0	13,16	-0,08	0
21019A40-	SINT-ALEIDIS	Sint-Pieters-Woluwe	30,71	2849	9276	11,79	11,79	0,00	0	11,79	0,01	0	11,80	0,01	0	11,79	0,01	0	11,80	0,01	0	11,80	0,01	0	11,80	0,01	0	11,80	0,01	0	11,80	0,01	0	11,79	0,00	0	11,76	-0,03	0
21019A41-	MOOI BOS-WIJK	Sint-Pieters-Woluwe	29,21	1079	3695	11,49	11,50	0,00	0	11,50	0,01	0	11,50	0,01	0	11,50	0,01	0	11,50	0,01	0	11,50	0,01	0	11,50	0,01	0	11,51	0,01	0	11,50	0,01	0	11,50	0,01	0	11,46	-0,03	0
21019A42-	SALOMELAAN	Sint-Pieters-Woluwe	28,23	1262	4470	12,09	12,09	0,00	0	12,10	0,01	0	12,10	0,01	0	12,10	0,01	0	12,10	0,01	0	12,10	0,01	0	12,10	0,01	0	12,10	0,01	0	12,11	0,02	0	12,10	0,01	0	12,05	-0,04	0
21019A43-	GROENE CORNICHE	Sint-Pieters-Woluwe	39,40	558	1416	11,79	11,79	0,00	0	11,79	0,01	0	11,79	0,01	0	11,79	0,01	0	11,79	0,01	0	11,79	0,01	0	11,79	0,01	0	11,80	0,01	0	11,80	0,01	0	11,79	0,00	0	11,76	-0,03	0
21019A441	FAZANTENPARK	Sint-Pieters-Woluwe	15,85	341	2152	11,41	11,41	0,00	0	11,42	0,01	0	11,42	0,01	0	11,42	0,01	0	11,42	0,01	0	11,42	0,01	0	11,42	0,01	0	11,42	0,01	0	11,42	0,01	0	11,42	0,01	0	11,38	-0,04	0
21019A45-	SCHROEFLAAN	Sint-Pieters-Woluwe	21,24	977	4600	12,42	12,42	0,00	0	12,43	0,01	0	12,43	0,01	0	12,43	0,01	0	12,43	0,01	0	12,43	0,01	0	12,43	0,01	0	12,43	0,01	0	12,44	0,02	0	12,42	0,01	0	12,38	-0,04	0
21019A492	BOS	Sint-Pieters-Woluwe	62,08	0	0	11,26	11,26	0,00	0	11,27	0,01	0	11,27	0,01	0	11,27	0,01	0	11,27	0,01	0	11,27	0,01	0	11,27	0,01	0	11,27	0,01	0	11,27	0,01	0	11,26	0,00	0	11,23	-0,03	0
21019A51-	SINT-MICHIELSCOLLEGE	Sint-Pieters-Woluwe	19,22	1717	8932	13,76	13,77	0,01	0	13,78	0,02	0	13,78	0,02	0	13,78	0,02	0	13,79	0,03	0	13,78	0,02	0	13,78	0,02	0	13,79	0,03	0	13,78	0,02	0	13,78	0,02	0	13,64	-0,12	1
21019A52-	HERTOGSTRAAT	Sint-Pieters-Woluwe	12,52	1373	10971	14,21	14,23	0,02	0	14,24	0,03	0	14,24	0,03	0	14,24	0,03	0	14,25	0,04	0	14,24	0,03	0	14,24	0,03	0	14,25	0,04	0	14,23	0,02	0	14,24	0,03	0	14,04	-0,17	1
23094A0MJ1	ZAVENTEM IND. TERREIN-KEIBERG	Sint-Stevens-Woluwe	41,69	1	2	13,24	13,25	0,01	0	13,27	0,03	0	13,29	0,05	0	13,25	0,01	0	13,24	0,00	0	13,29	0,05	0	13,29	0,05	0	13,28	0,04	0	13,24	0,00	0	13,24	0,00	0	13,22	-0,02	0
23094A0MJ2	ZAVENTEM IND. TERREIN-KEIBERG	Sint-Stevens-Woluwe	47,26	0	0	13,99	13,96	-0,03	0	14,06	0,07	0	14,13	0,14	-1	13,98	-0,01	0	13,96	-0,03	0	14,13	0,14	-1	14,13	0,14	-1	14,08	0,09	0	13,90	-0,09	0	13,98	-0,01	0	14,03	0,04	0
23094D000	SINT-STEVENS-WOLUWE-CENTRUM	Sint-Stevens-Woluwe	28,51	1383	4851	13,39	13,38	-0,01	0	13,39	0,00	0	13,39	0,00	0	13,40	0,01	0	13,39	0,00	0	13,39	0,00	0	13,39	0,00	0	13,39	0,00	0	13,35	-0,04	0	13,38	-0,01	0	13,31	-0,08	0
23094D011	ST-STEVENS-WO-CENTRUM -AUTOV	Sint-Stevens-Woluwe	8,60	343	3987	13,67	13,67	-0,01	0	13,68	0,00	0	13,67	0,00	0	13,68	0,00	0	13,71	0,03	0	13,67	0,00	0	13,67	0,00	0	13,68	0,00	0	13,58	-0,10	0	13,67	0,00	0	13,56	-0,11	1
23094D022	HOCKEY	Sint-Stevens-Woluwe	22,41	834	3721	13,71	13,71	-0,01	0	13,71	0,00	0	13,71	0,00	0	13,72	0,01	0	13,73	0,02	0	13,71	0,00	0	13,71	0,00	0	13,72	0,01	0	13,65	-0,06	0	13,71	0,00	0	13,61	-0,11	1
23094D031	ENENBOOM	Sint-Stevens-Woluwe	44,17	482	1091	13,39	13,39	0,00	0	13,40	0,01	0	13,39	0,01	0	13,39	0,00	0	13,40	0,01	0	13,39	0,01	0	13,39	0,01	0	13,40	0,01	0	13,37	-0,02	0	13,39	0,01	0	13,33	-0,06	0
23094D04-	WOLUWEBOS	Sint-Stevens-Woluwe	6,06	256	4228	13,27	13,27	0,00	0	13,28	0,01	0	13,28	0,01	0	13,28	0,01	0	13,28	0,01	0	13,28	0,01	0	13,28	0,01	0	13,29	0,02	0	13,25	-0,02	0	13,28	0,01	0	13,22	-0,05	0
23094D050	RIJMELGEM	Sint-Stevens-Woluwe	27,26	1560	5722	13,20	13,19	-0,01	0	13,18	-0,02	0	13,20	0,00	0	13,21	0,01	0	13,19	-0,01	0	13,20	0,00	0	13,20	0,00	0	13,20	0,00	0	13,17	-0,03	0	13,17	-0,03	0	13,14	-0,06	0
23094D072	SMOLDERS - TREKKERS	Sint-Stevens-Woluwe	14,46	287	1985	13,40	13,41	0,00	0	13,42	0,01	0	13,42	0,02	0	13,43	0,02	0	13,41	0,00	0	13,42	0,02	0	13,42	0,02	0	13,42	0,02	0	13,36	-0,04	0	13,40	0,00	0	13,34	-0,07	0
23094D091	HEBRON	Sint-Stevens-Woluwe	22,95	41	179	13,00	13,01	0,01	0	13,01	0,01	0	13,02	0,02	0	13,01	0,01	0	13,01	0,01	0	13,02	0,02	0	13,02	0,02	0	13,02	0,02	0	13,00	0,00	0	13,01	0,01	0	12,97	-0,03	0
23094D0MJ1	LOZENBERG	Sint-Stevens-Woluwe	31,39	90	287	13,46	13,49	0,04	0	13,54	0,08	0	13,55	0,09	0	13,49	0,03	0	13,52	0,06	0	13,55	0,09	0	13,55	0,09	0	13,55	0,09	0	13,41	-0,04	0	13,53	0,07	0	13,45	-0,01	0
23094D0MJ2	LOZENBERG	Sint-Stevens-Woluwe	33,02	0	0	13,85	13,92	0,06	0	13,95	0,10	-1	13,96	0,11	-1	13,88	0,03	0	13,92	0,07	0	13,96	0,11	-1	13,96	0,11	-1	13,95	0,10	0	13,74	-0,11	1	13,92	0,07	0	13,84	-0,01	0
23094D112	ST-STEVENS-WOLUWE LEUVENSEST	Sint-Stevens-Woluwe	6,18	72	1166	13,68	13,67	-0,01	0	13,67	-0,01	0	13,67	-0,01	0	13,69	0,01	0	13,70	0,02	0	13,67	-0,01	0	13,67	-0,01	0	13,68	0,00	0	13,64	-0,03	0	13,67	-0,01	0	13,56	-0,12	1
23094D123	HARENHEIDE - HORTENSIA	Sint-Stevens-Woluwe	21,48	776	3613	13,53	13,53	0,00	0	13,54	0,01	0	13,54	0,01	0	13,54	0,01	0	13,55	0,02	0	13,54	0,01	0	13,54	0,01	0	13,55	0,02	0	13,52	-0,01	0	13,54	0,01	0	13,47	-0,06	0
23094D1841	BORREVELD	Sint-Stevens-Woluwe	4,25	174	4099	13,40	13,43	0,03	0	13,44	0,04	0	13,44	0,04	0	13,44	0,04	0	13,43	0,03	0	13,44	0,04	0	13,44	0,04	0	13,44	0,04	0	13,38	-0,02	0	13,44	0,04	0	13,37	-0,03	0
23094D1842	BORREVELD	Sint-Stevens-Woluwe	54,97	0	0	13,70	13,75	0,05	0	13,75	0,05	0	13,76	0,06	0	13,75	0,05	0	13,76	0,06	0	13,76	0,06	0	13,76	0,06	0	13,76	0,06	0	13,64	-0,06	0	13,75	0,05	0	13,66	-0,04	0

CODSEC	SECNAAM	deelgebied	opp (ha)	bev_2016	bvdh	Ref	G1A1	d G1A1	score	G1A2	d G1A2	score	G2A1	d G2A1	score	G3A1	d G3A1	score	G3A2	d G3A2	score	G2A1_sl	d sl	score	G2A1_ov	d ov	score	G2A1_rm	d rm	score	G1A1_dg	d dg	score	G1A2_sn	d sn	score	G2A1_ams	d ams	score
23094D1MJ	ST-STEVENS-WO KERKHOF-VLIEGV	Sint-Stevens-Woluwe	189,57	486	256	13,39	13,40	0,01	0	13,40	0,01	0	13,41	0,02	0	13,40	0,01	0	13,39	0,00	0	13,41	0,02	0	13,41	0,02	0	13,41	0,02	0	13,39	0,00	0	13,40	0,01	0	13,35	-0,04	0
23094D213	ACACIA	Sint-Stevens-Woluwe	10,11	424	4195	13,30	13,35	0,05	0	13,36	0,05	0	13,36	0,06	0	13,35	0,05	0	13,35	0,05	0	13,36	0,06	0	13,36	0,06	0	13,36	0,06	0	13,29	-0,01	0	13,35	0,05	0	13,29	-0,02	0
23094D222	HOF TER EIKEN	Sint-Stevens-Woluwe	18,97	1500	7907	13,20	13,21	0,00	0	13,21	0,01	0	13,22	0,01	0	13,22	0,01	0	13,21	0,01	0	13,22	0,01	0	13,22	0,01	0	13,22	0,01	0	13,17	-0,04	0	13,21	0,00	0	13,15	-0,06	0
23016B00-	SINT ULRIKS-KAPELLE-KERN	Sint-Ulriks-Kapelle	18,69	490	2622	10,84	10,85	0,01	0	10,87	0,03	0	10,87	0,03	0	10,87	0,03	0	10,86	0,02	0	10,87	0,03	0	10,87	0,03	0	10,88	0,04	0	10,86	0,02	0	10,86	0,02	0	10,83	-0,01	0
23016B0811	AUTOSTRADE-ZUID-VERSPR. BEW.	Sint-Ulriks-Kapelle	248,06	1069	431	10,85	10,85	0,01	0	10,87	0,02	0	10,87	0,02	0	10,86	0,01	0	10,86	0,01	0	10,87	0,02	0	10,87	0,02	0	10,87	0,03	0	10,86	0,01	0	10,86	0,01	0	10,84	0,00	0
23016B0812	AUTOSTRADE-ZUID-VERSPR. BEW.	Sint-Ulriks-Kapelle	51,98	0	0	11,51	11,49	-0,01	0	11,54	0,03	0	11,56	0,05	0	11,51	0,00	0	11,51	0,00	0	11,56	0,05	0	11,56	0,05	0	11,57	0,06	0	11,52	0,01	0	11,53	0,02	0	11,51	0,00	0
23016B091	AUTOSTRADE-NOORD-NIEUWE MO	Sint-Ulriks-Kapelle	119,48	127	106	10,92	10,92	-0,01	0	10,94	0,01	0	10,95	0,02	0	10,92	0,00	0	10,92	0,00	0	10,95	0,02	0	10,95	0,02	0	10,95	0,03	0	10,93	0,00	0	10,93	0,01	0	10,92	0,00	0
23016B092	AUTOSTRADE-NOORD-NIEUWE MO	Sint-Ulriks-Kapelle	42,53	0	0	11,75	11,72	-0,03	0	11,78	0,03	0	11,81	0,06	0	11,73	-0,02	0	11,74	-0,01	0	11,81	0,06	0	11,81	0,06	0	11,82	0,07	0	11,75	0,00	0	11,77	0,02	0	11,76	0,01	0
23016B112	SINT-WIVINA	Sint-Ulriks-Kapelle	8,25	153	1855	10,99	11,00	0,01	0	11,01	0,02	0	11,01	0,02	0	11,01	0,01	0	11,00	0,01	0	11,01	0,02	0	11,01	0,02	0	11,01	0,02	0	11,01	0,01	0	11,01	0,01	0	10,99	0,00	0
23016F032	DRIEHOFVELDEN	Sint-Ulriks-Kapelle	22,30	440	1973	10,70	10,70	0,00	0	10,71	0,01	0	10,71	0,01	0	10,71	0,01	0	10,71	0,01	0	10,71	0,01	0	10,71	0,01	0	10,72	0,02	0	10,71	0,01	0	10,71	0,01	0	10,69	-0,01	0
23016F091	OOSTHOEK	Sint-Ulriks-Kapelle	74,00	109	147	10,66	10,67	0,00	0	10,67	0,01	0	10,67	0,01	0	10,67	0,01	0	10,67	0,01	0	10,67	0,01	0	10,67	0,01	0	10,68	0,01	0	10,67	0,01	0	10,67	0,01	0	10,66	-0,01	0
23081A001	STEENOKKERZEEL-CENTRUM	Steenokkerzeel	49,16	607	1235	11,82	11,82	0,00	0	11,82	0,00	0	11,81	-0,01	0	11,82	0,00	0	11,83	0,01	0	11,81	-0,01	0	11,81	-0,01	0	11,82	0,00	0	11,83	0,01	0	11,82	0,00	0	11,78	-0,04	0
23081A01-	WAMBEEK	Steenokkerzeel	63,19	1193	1888	11,69	11,69	0,00	0	11,69	0,01	0	11,68	0,00	0	11,68	0,00	0	11,70	0,01	0	11,68	0,00	0	11,68	0,00	0	11,70	0,01	0	11,70	0,02	0	11,69	0,00	0	11,65	-0,04	0
23081A022	VAN HAM	Steenokkerzeel	22,88	460	2011	11,62	11,62	0,00	0	11,63	0,00	0	11,62	0,00	0	11,62	0,00	0	11,63	0,01	0	11,62	0,00	0	11,62	0,00	0	11,63	0,01	0	11,63	0,00	0	11,62	0,00	0	11,60	-0,02	0
23081A032	DIJKVELD	Steenokkerzeel	24,33	908	3732	11,61	11,61	0,00	0	11,61	0,00	0	11,61	0,00	0	11,61	0,00	0	11,61	0,01	0	11,61	0,00	0	11,61	0,00	0	11,62	0,01	0	11,61	0,00	0	11,61	0,00	0	11,58	-0,02	0
23081A091	STEENOKKERZEEL - VERSPR. BEW.	Steenokkerzeel	103,72	79	76	11,38	11,38	0,00	0	11,38	0,00	0	11,38	0,00	0	11,38	0,00	0	11,38	0,00	0	11,38	0,00	0	11,38	0,00	0	11,38	0,01	0	11,38	0,00	0	11,38	0,00	0	11,36	-0,02	0
23081A10-	HUMELGEM-KERN	Steenokkerzeel	43,40	895	2062	11,74	11,74	0,00	0	11,75	0,01	0	11,73	-0,01	0	11,74	0,00	0	11,75	0,01	0	11,73	-0,01	0	11,73	-0,01	0	11,75	0,00	0	11,75	0,01	0	11,75	0,01	0	11,70	-0,04	0
23081A191	HUMELGEM-VERSPREIDE BEWONIN	Steenokkerzeel	78,30	93	119	11,43	11,43	0,00	0	11,43	0,00	0	11,43	0,00	0	11,43	0,00	0	11,43	0,00	0	11,43	0,00	0	11,43	0,00	0	11,43	0,01	0	11,43	0,00	0	11,43	0,00	0	11,41	-0,02	0
23081A222	LATTOVELD	Steenokkerzeel	141,19	48	34	11,57	11,58	0,00	0	11,58	0,01	0	11,57	0,00	0	11,58	0,00	0	11,58	0,01	0	11,57	0,00	0	11,57	0,00	0	11,58	0,01	0	11,58	0,00	0	11,58	0,00	0	11,55	-0,02	0
23081A2MJ	STEENOKKERZEEL VLIEGVELD	Steenokkerzeel	272,32	0	0	11,88	11,89	0,00	0	11,89	0,01	0	11,89	0,00	0	11,89	0,00	0	11,89	0,00	0	11,89	0,00	0	11,89	0,00	0	11,89	0,01	0	11,89	0,00	0	11,89	0,00	0	11,86	-0,02	0
23081A311	ZONNEBOS - DUISTBOS	Steenokkerzeel	80,97	1434	1771	11,23	11,23	0,00	0	11,24	0,01	0	11,24	0,01	0	11,23	0,00	0	11,24	0,01	0	11,24	0,01	0	11,24	0,01	0	11,24	0,01	0	11,24	0,01	0	11,23	0,00	0	11,21	-0,02	0
23081A3AJ	GROENVELD - HERTBLOK	Steenokkerzeel	52,87	851	1610	11,64	11,65	0,00	0	11,65	0,01	0	11,65	0,01	0	11,64	0,00	0	11,65	0,01	0	11,65	0,01	0	11,65	0,01	0	11,66	0,01	0	11,66	0,02	0	11,65	0,00	0	11,62	-0,03	0
23094C001	STERREBEEK-CENTRUM	Sterrebeek	53,97	1624	3009	11,89	11,90	0,00	0	11,90	0,01	0	11,90	0,01	0	11,91	0,01	0	11,90	0,01	0	11,90	0,01	0	11,90	0,01	0	11,91	0,02	0	11,91	0,02	0	11,90	0,00	0	11,86	-0,03	0
23094C010	MOORSELVELD	Sterrebeek	33,07	679	2053	11,67	11,68	0,00	0	11,68	0,01	0	11,68	0,01	0	11,68	0,01	0	11,68	0,00	0	11,68	0,01	0	11,68	0,01	0	11,69	0,01	0	11,67	-0,01	0	11,68	0,00	0	11,66	-0,02	0
23094C031	MUSSENHOEK	Sterrebeek	41,94	305	727	11,93	11,94	0,00	0	11,94	0,01	0	11,94	0,01	0	11,93	0,00	0	11,94	0,00	0	11,94	0,01	0	11,94	0,01	0	11,94	0,01	0	11,96	0,02	0	11,93	0,00	0	11,91	-0,02	0
23094C0411	BOESBERG - LINDENBERG	Sterrebeek	62,47	1853	2966	12,19	12,20	0,01	0	12,20	0,02	0	12,21	0,02	0	12,21	0,02	0	12,20	0,02	0	12,21	0,02	0	12,21	0,02	0	12,21	0,03	0	12,20	0,01	0	12,20	0,01	0	12,16	-0,02	0
23094C0412	BOESBERG - LINDENBERG	Sterrebeek	34,51	0	0	12,67	12,70	0,02	0	12,70	0,03	0	12,71	0,04	0	12,68	0,01	0	12,67	0,00	0	12,71	0,04	0	12,71	0,04	0	12,73	0,05	0	12,56	-0,11	1	12,68	0,01	0	12,65	-0,03	0
23094C052	STERREBEEK STEENBERG	Sterrebeek	39,26	905	2305	11,84	11,84	0,00	0	11,84	0,00	0	11,84	0,01	0	11,84	0,00	0	11,84	0,00	0	11,84	0,01	0	11,84	0,01	0	11,85	0,01	0	11,85	0,01	0	11,84	0,00	0	11,82	-0,02	0
23094C081	TERWENBERG	Sterrebeek	199,42	112	56	11,59	11,59	0,00	0	11,60	0,00	0	11,60	0,01	0	11,60	0,00	0	11,59	0,00	0	11,60	0,01	0	11,60	0,01	0	11,60	0,01	0	11,59	0,00	0	11,59	0,00	0	11,58	-0,01	0
23094C091	VOSKAPEL - BOSDELLE	Sterrebeek	15,07	262	1739	12,09	12,10	0,01	0	12,11	0,01	0	12,11	0,02	0	12,11	0,02	0	12,10	0,01	0	12,11	0,02	0	12,11	0,02	0	12,12	0,03	0	12,06	-0,03	0	12,10	0,00	0	12,06	-0,03	0
23094C092	VOSKAPEL - BOSDELLE	Sterrebeek	79,88	0	0	12,21	12,22	0,01	0	12,23	0,02	0	12,23	0,03	0	12,22	0,01	0	12,21	0,00	0	12,23	0,03	0	12,23	0,03	0	12,25	0,04	0	12,16	-0,05	0	12,21	0,01	0	12,18	-0,03	0
23094C112	ZEEN	Sterrebeek	9,10	178	1955	12,02	12,03	0,01	0	12,03	0,01	0	12,04	0,02	0	12,03	0,01	0	12,03	0,01	0	12,04	0,02	0	12,04	0,02	0	12,04	0,02	0	12,05	0,03	0	12,03	0,01	0	12,00	-0,02	0
23094C122	DEN VIER HUISKENS	Sterrebeek	105,95	1645	1553	12,12	12,13	0,01	0	12,13	0,01	0	12,14	0,02	0	12,13	0,01	0	12,13	0,01	0	12,14	0,02	0	12,14	0,02	0	12,14	0,02	0	12,15	0,02	0	12,13	0,01	0	12,10	-0,02	0
23094C1321	WAND KERKVELD	Sterrebeek	18,66	142	761	12,45	12,46	0,01	0	12,47	0,02	0	12,47	0,02	0	12,46	0,01	0	12,47	0,02	0	12,47	0,02	0	12,47	0,02	0	12,48	0,03	0	12,47	0,03	0	12,46	0,01	0	12,42	-0,03	0
23094C1322	WAND KERKVELD	Sterrebeek	53,73	0	0	12,61	12,62	0,01	0	12,63	0,02	0	12,64	0,03	0	12,63	0,02	0	12,62	0,01	0	12,64	0,03	0	12,64	0,03	0	12,64	0,03	0	12,60	-0,01	0	12,62	0,01	0	12,59	-0,02	0
23094C18-	STERREBEEK RENBAAN	Sterrebeek	54,83	0	0	11,63	11,63	0,00	0	11,63	0,00	0	11,64	0,01	0	11,63	0,00	0	11,63	0,00	0	11,64	0,01	0	11,64	0,01	0	11,64	0,01	0	11,63	0,00	0	11,63	0,00	0	11,62	-0,01	0
23094C19-	ROT	Sterrebeek	90,38	59	65	11,54	11,54	0,00	0	11,54	0,00	0	11,55	0,00	0	11,54	0,00	0	11,54	0,00	0	11,55	0,00	0	11,55	0,00	0	11,55	0,01	0	11,54	0,00	0	11,54	0,00	0	11,53	-0,01	0
23094C291	STERREBEEK - KERKVELD	Sterrebeek	9,25	277	2994	13,14	13,15	0,01	0	13,16	0,02	0	13,16	0,02	0	13,17	0,03	0	13,15	0,01	0	13,16	0,02	0	13,16	0,02	0	13,18	0,04	0	13,12	-0,02	0	13,15	0,01	0	13,09	-0,05	0
23094C292	STERREBEEK - KERKVELD	Sterrebeek	26,76	0	0	13,59	13,53	-0,05	0	13,56	-0,03	0	13,57	-0,02	0	13,54	-0,05	0	13,52	-0,06	0	13,57	-0,02	0	13,57	-0,02	0	13,58	-0,01	0	13,43	-0,16	1	13,53	-0,06	0	13,48	-0,11	1
23025A5161	HELLEBEEK	Strombeek-Bever	38,15	787	2063	12,74	12,76	0,02	0	12,80	0,06	0	12,81	0,07	0	12,73	-0,01	0	12,74	0,00	0	12,81	0,07	0	12,81	0,07	0	12,78	0,04	0	12,76	0,02	0	12,75	0,01	0	12,75	0,01	0
23025A5162	HELLEBEEK	Strombeek-Bever	14,73	0	0	13,50	13,51	0,01	0	13,60	0,10	-1	13,61	0,11	-1	13,44	-0,06	0	13,44	-0,06	0	13,61	0,11	-1	13,61	0,11	-1	13,50	0,00	0	13,52	0,02	0	13,45	-0,04	0	13,50	0,01	0
23025B00-	STROMBEEK-BEVER-CENTRUM	Strombeek-Bever	21,59	1860	8615	12,73	12,74	0,01	0	12,77	0,05	0	12,78	0,06	0	12,73	0,00	0	12,75	0,02	0	12,78	0,06	0	12,78	0,06	0	12,77	0,05	0	12,75	0,02	0	12,75	0,03	0	12,72	0,00	0
23025B011	STROMBEEK-BEVER-CENTRUM-NOC	Strombeek-Bever	32,26	1647	5105	12,70	12,71	0,01	0	12,74	0,04	0	12,75	0,05	0	12,68	-0,02	0	12,72	0,02	0	12,75	0,05	0	12,75	0,05	0	12,74	0,04	0	12,72	0,02	0	12,71	0,02	0	12,70	0,00	0
23025B021	ACACIA	Strombeek-Bever	15,07	857	5686	12,96	12,96	0,00	0	12,98	0,02	0	12,98	0,02	0	12,98	0,02	0	12,96	0,00	0	12,98	0,02	0	12,98	0,02	0	12,98	0,03	0	12,97	0,01	0	12,97	0,01	0	12,91	-0,05	0
23025B031	BORREKENSVELD	Strombeek-Bever	18,42	1789	9714	12,81	12,81	0,00	0	12,83	0,02	0	12,84	0,03	0	12,81	0,00	0	12,81	0,00	0	12,84	0,03	0	12,84	0,03	0	12,83	0,02	0	12,82	0,00	0	12,81	0,00	0	12,78	-0,04	0
23025B0421	RING	Strombeek-Bever	20,76	1146	5520	12,78	12,74	-0,03	0	12,78	0,00	0	12,78	0,00	0	12,74	-0,04	0	12,73	-0,05	0	12,78	0,00	0	12,78	0,00	0	12,76	-0,02	0	12,75	-0,03	0	12,74	-0,04	0	12,72	-0,06	0
23025B0422	RING	Strombeek-Bever	25,61	0	0	13,53	13,48	-0,05	0	13,54	0,02	0	13,52	0,00	0	13,43	-0,10	0	13,43	-0,10	0	13,52	0,00	0	13,52	0,00	0	13,45	-0,07	0	13,48	-0,04	0	13,45	-0,08	0	13,42	-0,11	1
23025B052	BAALHOEK	Strombeek-Bever	8,38	615	7339	12,96	12,96	0,01	0	12,98	0,02	0	13,00	0,04	0	12,98	0,02	0	12,97	0,01	0	13,00	0,04	0	13,00	0,04	0	13,00	0,04	0	12,97	0,02	0	12,97	0,02	0	12,92	-0,03	0
23025B0911	PARKING	Strombeek-Bever	3,88	41	1058	12,92	12,95	0,03	0	13,00	0,07	0	12,99	0,06	0	12,94	0,01	0	12,97	0,04	0	12,99	0,07	0	12,99	0,07	0	12,96	0,04	0	12,96	0,04	0	12,99	0,07	0	12,92	-0,01	0
23025B0912	PARKING	Strombeek-Bever	58,66	0	0	13,54	13,57	0,02	0	13,69	0,15	-1	13,65	0,11	-1	13,41	-0,13	1	13,42	-0,12	1	13,65	0,11	-1	13,66	0,12	-1	13,59	0,05	0	13,58	0,03	0	13,58	0,04	0	13,55	0,00	0
23025B112	BLOEMENDAAL	Strombeek-Bever	39,69	3217	8105	12,88	12,89	0,01	0	12,90	0,03	0	12,91	0,03	0	12,89	0,01	0	12,89	0,02	0	12,91	0,03	0	12,91	0,03	0	12,91	0,03	0	12,89	0,02	0	12,89	0,02	0	12,85	-0,03	0
23025B1331	MOLENVELD	Strombeek-Bever	15,97	1306	8180	13,02	13,01	-0,01	0	13,02	0,00	0	13,03	0,01	0	13,02	0,00	0	13,01	-0,01	0	13,03	0,01	0	13,03	0,01	0	13,04	0,02	0	13,02	0,00	0	13,02	0,00	0	12,96	-0,06	0
23025B1332	MOLENVELD	Strombeek-Bever	11,90	0	0	13,24	13,19	-0,05	0	13,19	-0,04	0	13,19	-0,05	0	13,20	-0,03	0	13,18	-0,06	0	13,19	-0,05	0	13,19	-0,05	0	13,19	-0,05	0	13,21	-0,02	0	13,19	-0,05	0	13,09	-0,14	1
23025B191	BEVER	Strombeek-Bever	88,43	82	93	12,28	12,27	-0,01	0	12,30	0,02	0	12,30	0,02	0	12,26	-0,03	0	12,26	-0,02	0	12,30	0,02	0	12,30	0,02	0	12,29	0,01	0	12,28	0,00	0	12,28	0,00	0	12,26	-0,02	0
23025B192	BEVER	Strombeek-Bever	61,22	0	0	12,98	12,90	-0,08	0	12,99	0,01	0	13,02	0,04	0	12,88	-0,10	0	12,88	-0,10	0	13,02	0,04	0	13,03	0,05	0	12,99	0,01	0	12,91	-0,07	0	12,92	-0,06	0	12,95	-0,03	0
23025B2121	BEVERLINDE	Strombeek-Bever	33,35	606	1817	12,95	12,94	-0,01	0	12,96	0,02	0	12,96	0,01	0	12,92	-0,02	0	12,93	-0,02	0	12,96	0,01	0	12,96	0,01	0	12,96	0,01	0	12,95	0,00	0	12,95	0,00	0	12,89	-0,06	0
23025B2122	BEVERLINDE	Strombeek-Bever	10,25	0	0	13,28	13,22	-0,06	0	13,22	-0,06	0	13,22	-0,06	0	13,21	-0,07	0	13,21	-0,07	0	13,22	-0,06	0	13,22	-0,06	0	13,21	-0,06	0	13,23	-0,05	0	13,21	-0,07	0	13,13	-0,15	1
23025A30-	VERBRANDE BRUG - KERN	Verbrande Brug	26,60	532	2000	11,67	11,67	0,00	0	11,68	0,01	0	11,68	0,01	0	11,68	0,01	0	11,67	0,00	0	11,68	0,01	0	11,68	0,01	0	11,69	0,02	0	11,67	0,00	0	11,68	0,00	0	11,65	-0,02	0
23025A311	VERBRANDE BRUG - INDUSTRIE	Verbrande Brug	26,98	237	879	11,47	11,47	0,00	0	11,48	0,00	0	11,48	0,01	0	11,48	0,00	0	11,47	0,00	0	11,48	0,01	0	11,48	0,01	0	11,49	0,01	0	11,48	0,00	0	11,48	0,00	0	11,46	-0,01	0
23025A332	KERSELAAR	Verbrande Brug	26,14	146	558	11,45	11,45	0,00	0	11,45	0,01	0	11,46	0,01	0	11,45	0,00	0	11,45	0,00	0	11,46	0,01	0	11,46	0,01	0	11,46	0,01	0	11,45	0,00	0	11,45	0,00	0	11,44	-0,01	0
23025A372	DARSE	Verbrande Brug	70,87	14	20	11,73	11,73	0,00	0	11,73	0,01	0	11,74	0,01	0	11,73	0,01	0	11,73	0,00	0	11,74	0,01	0	11,74	0,01	0	11,74	0,01	0	11,73	0,00	0	11,73	0,00	0	11,71	-0,02	0
23025A380	HEIDEVELD	Verbrande Brug	240,97	607	252	11,51	11,51	0,00	0	11,52	0,01	0	11,52	0,01	0	11,52	0,00	0	11,52	0,00	0	11,52	0,01	0	11,52	0,01	0	11,52	0,01	0	11,52	0,00	0	11,52	0,00	0	11,50	-0,01	0
23025A473	SCHIPLAKEN	Verbrande Brug	94,21	14	15	11,85	11,85	0,00	0	11,86	0,01	0	11,86	0,01	0	11,86	0,01	0	11,85	0,00	0	11,86	0,01	0	11,86	0,01	0	11,86	0,01	0	11,86	0,00	0	11,86	0,00	0	11,84	-0,02	0
23088A00-	VILVOORDE GROTE MARKT(CENTRU	Vilvoorde	23,86	1783	7472	12,37	12,37	0,00	0	12,38	0,01	0	12,38	0,01	0	12,38	0,01	0	12,37	0,00	0	12,38	0,01	0	12,38	0,01	0	12,39	0,02	0	12,37	0,00	0	12,37	0,00	0	12,34	-0,03	0
23088A01-	VILVOORDE LEUVENSESTR.(CENTR.)	Vilvoorde	24,51	2566	10471	12,48	12,48	0,00	0	12,49	0,01	0	12,50	0,01	0	12,50	0,01	0	12,49	0,00	0	12,50	0,01	0	12,50	0,01	0	12,51	0,02	0	12,48	0,00	0	12,49	0,00	0	12,45	-0,04	0
23088A02-	HANSSENSPARK (CENTRUM)	Vilvoorde	23,79	1730	7273	12,58	12,58	0,00	0	12,59	0,01	0	12,59	0,01	0	12,60	0,02	0	12,59	0,01	0	12,59	0,01	0	12,59	0,01	0	12,60	0,02	0	12,58	0,00	0	12,59	0,00	0	12,54	-0,05	0
23088A03-	BROEK (CENTRUM)	Vilvoorde	50,43	1217	2413	12,66	12,67	0,00	0	12,68	0,02	0	12,69	0,02	0	12,68	0,02	0	12,67	0,01	0	12,69	0,02	0	12,69	0,02	0	12,69	0,02	0	12,67	0,01	0	12,67	0,01	0	12,63	-0,04	0
23088A041	SLACHTHUISPLEIN (CENTRUM)	Vilvoorde	25,97	1858	7155	12,18	12,18	0,00	0	12,19	0,01	0	12,20	0,01	0	12,19	0,01	0	12,19	0,00	0	12,20	0,01	0	12,20	0,01	0	12,20	0,02	0	12,19	0,00	0	12,19	0,00	0	12,16	-0,02	0
23088A08-	VILVOORDE KERKHOF (CENTRUM)	Vilvoorde	35,85	342	954	11,78	11,78	0,00	0	11,79	0,01	0	11,79	0,01	0	11,78	0,01	0	11,78	0,00	0	11,79	0,01	0	11,79	0,01	0	11,79	0,01	0	11,78	0,00	0	11,78	0,00	0	11,76	-0,02	0
23088A0MP	VILVOORDE DARSE	Vilvoorde	133,48	0	0	11,64	11,64	0,00	0	11,64	0,01	0	11,65	0,01	0	11,64	0,01	0	11,64	0,00	0	11,65	0,01	0	11,65	0,01	0	11,65	0,01	0	11,64	0,00	0	11,64	0,00	0	11,62	-0,01	0
23088A101	PERKSE STRAAT (FAUBOURG)	Vilvoorde	28,01	1471	5251	12,33	12,33	0,00	0	12,34	0,01	0	12,35	0,02	0	12,35	0,01	0	12,34	0,01	0	12,35	0,02	0	12,35	0,02	0	12,35	0,02	0	12,34	0,00	0	12,33	0,00	0	12,30	-0,03	0
23088A13-	SINT-ANTONIUS (FAUBOURG)	Vilvoorde	8,25	631	7646	12,14	12,14	0,00	0	12,15	0,01	0	12,15	0,01	0	12,15	0,01	0	12,14	0,00	0	12,15	0,01	0	12,15	0,01	0	12,15	0,02	0	12,14	0,01	0	12,14	0,00	0	12,11	-0,03	0
23088A14-	BLOEMENWIJK (FAUBOURG)	Vilvoorde	25,58	1107	4327	12,13	12,13	0,00	0	12,14	0,01	0	12,15	0,02	0	12,14	0,01	0	12,14	0,01	0	12,15	0,02	0	12,15	0,02	0	12,15	0,02	0	12,14	0,01	0	12,14	0,00	0	12,11	-0,03	0
23088A152	RIJKSTUINBOUWSCHOOL (FAUBOUF	Vilvoorde	30,51	396	1298	12,05	12,06	0,00	0	12,06	0,01	0	12,07	0,01	0	12,06	0,01	0	12,06	0,00	0	12,07	0,01	0	12,07	0,01	0	12,07	0,02	0	12,06	0,00	0	12,06	0,00	0	12,03	-0,02	0
23088A17-	MIMA (FAUBOURG)	Vilvoorde	90,66	489	539	12,47	12,47	0,00	0	12,48	0,01	0	12,48	0,02	0	12,48	0,02	0	12,48	0,01	0	12,48	0,02	0	12,48	0,02	0	12,49	0,02	0	12,47	0,01	0	12,47	0,00	0	12,44	-0,03	0
23088A670	TEN HALVE (CENTRUM)	Vilvoorde	62,76	184	293	11,64	11,64	0,00	0	11,64	0,01	0	11,65	0,01	0	11,64	0,01	0	11,64	0,01	0	11,65	0,01	0	11,65	0,01	0	11,65	0,02	0	11,64	0,00	0	11,64	0,00	0	11,61	-0,02	0
23088A77-	SCHAARBEEKLEI (CENTRUM)	Vilvoorde	54,77	139	254	13,08	13,09	0,01	0	13,11	0,03	0	13,11	0,03	0	13,11	0,03	0	13,10	0,02	0	13,11	0,03	0	13,11	0,03	0	13,11	0,03	0	13,10	0,02	0	13,09	0,01	0	13,03	-0,05	0
23088A812	DUCHE (CENTRUM)	Vilvoorde	27,01	1293	4786	11,97	11,97	0,00	0	11,98	0,01	0	11,98	0,01	0	11,98	0,01	0	11,97	0,00	0	11,98	0,01	0	11,98	0,01	0	11,99	0,01	0	11,98	0,00	0	11,97	0,00	0	11,95	-0,02	0
23088A82-	VILVOORDE MECHELSE STWG. - HEI	Vilvoorde	25,88	1884	7280	12,13	12,13	0,00	0	12,14	0,01	0	12,15	0,01	0	12,14	0,01	0	12,14	0,00	0	12,15	0,01	0	12,15	0,01	0	12,15	0,02	0	12,14	0,00	0	12,14	0,00	0	12,11	-0,03	0
23088A830	FAR WEST (CENTRUM)	Vilvoorde	65,05	4520	6949	12,02	12,02	0,00	0	12,03	0,01	0	12,03	0,01	0	12,03	0,01	0	12,02	0,00	0	12,03	0,01	0	12,03	0,01	0	12,04	0,02	0	12,03	0,00	0	12,02	0,00	0	12,00	-0,02	0
23088A84-	FAR WEST - DUCHEHOF (CENTRUM)	Vilvoorde	9,04	607	6712	11,96	11,96	0,00	0	11,97	0,01	0	11,97	0,01	0	11,97	0,01	0	11,96	0,00	0	11,97	0,01	0	11,97	0,01	0	11,97	0,01	0	11,96	0,00	0	11,96	0,00	0	11,94	-0,02	0
21007A00-	CENTRUM SINT-DENIJS	Vorst-Sint-Gillis	29,43	3225	10958	13,54	13,54	0,00	0	13,55	0,01	0	13,55	0,01	0	13,55	0,01	0	13,55	0,01	0	13,55	0,01	0	13,55	0,01	0	13,56	0,02	0	13,55	0,01	0	13,55	0,01	0	13,46	-0,08	0
21007A01-	PASTOOR ARSWIJK	Vorst-Sint-Gillis	14,39	1311	9108	13,40	13,40	0,00	0	13,41	0,01	0	13,41	0,01	0	13,41	0,01	0	13,41	0,01	0	13,41	0,01	0	13,41	0,01	0	13,42	0,02	0	13,41	0,01	0	13,41	0,01	0	13,33	-0,07	0
21007A02-	STUART MERRIL	Vorst-Sint-Gillis	10,56	592	5605	13,16	13,16	0,00	0	13,17	0,01	0	13,17	0,01	0	13,17	0,01	0	13,17	0,01	0	13,17	0,01	0	13,17	0,01	0	13,17	0,01	0	13,17	0,01	0	13,17	0,00	0	13,12	-0,05	0
21007A03-	VORSTSE HAARD - FAMILIE	Vorst-Sint-Gillis	6,70	1130	16866	13,31	13,31	0,00	0	13,32	0,01	0	13,32	0,01	0	13,32	0,01	0	13,32	0,01	0	13,32	0,01	0	13,32	0,01	0	13,32	0,01	0	13,32	0,01	0	13,32	0,01	0	13,25	-0,06	0
21007A04-	VORSTSE HAARD - MADELON	Vorst-Sint-Gillis	3,66	657	17936	13,28	13,28	0,00	0	13,29	0,01	0	13,29	0,01	0	13,29	0,01	0	13,29	0,01	0	13,29	0,01	0	13,29	0,01	0	13,30	0,01	0	13,29	0,01	0	13,29	0,01	0	13,22	-0,07	0
21007A05-	NEERSTALLE	Vorst-Sint-Gillis	13,00	912	7014	13,15	13,15	0,00	0	13,16	0,01	0	13,16	0,01	0	13,16	0,01	0	13,16	0,01	0	13,16	0,01	0	13,16	0,01	0	13,16	0,01	0	13,16	0,01	0	13,16	0,01	0	13,09	-0,06	0
21007A06-	KATANGA	Vorst-Sint-Gillis	2,83	669	23620	13,62	13,62	0,00	0	13,64	0,01	0	13,63	0,01	0	13,63	0,01	0	13,64	0,02	0	13,63	0,01	0	13,63	0,01	0	13,64	0,02	0	13,64	0,02	0	13,63	0,01	0	13,52	-0,10	1
21007A0711	BOLLINCKX	Vorst-Sint-Gillis	96,37	983	1020	13,52	13,52	0,00	0	13,53	0,01	0	13,53	0,01	0	13,53	0,01	0	13,53	0,01	0	13,53	0,01	0	13,53	0,01	0	13,54	0,02	0	13,53	0,01	0	13,53	0,01	0	13,46	-0,06	0
21007A0712	BOLLINCKX	Vorst-Sint-Gillis	27,88	0	0	13,48	13,48	0,00	0	13,50	0,02	0	13,49	0,02	0	13,49	0,01	0	13,49	0,01	0	13,49	0,02	0	13,49	0,02	0	13,50	0,02	0	13,49	0,01	0	13,49	0,01	0	13,43	-0,05	0
21007A0821	BEMPT	Vorst-Sint-Gillis	34,82	64	184	13,29	13,29	0,00	0	13,31	0,01	0	13,30	0,01	0	13,30	0,01	0	13,30	0,01	0	13,30	0,01	0	13,30	0,01	0	13,31	0,02	0	13,30	0,01	0	13,30	0,01	0	13,23	-0,06	0
21007A0822	BEMPT	Vorst-Sint-Gillis	32,44	0	0	13,63	13,63	0,00	0	13,65	0,02	0	13,65	0,02	0	13,64	0,01	0	13,64	0,01	0	13,65	0,02	0	13,65	0,02	0	13,65	0,03	0	13,64	0,02	0	13,64	0,02	0	13,56	-0,07	0
21007A101	BOERGONDIE	Vorst-Sint-Gillis	16,53	2753	16650	13,56	13,56	0,00	0	13,57	0,01	0	13,57	0,01	0	13,58	0,02	0	13,57	0,01	0	13,57	0,01	0	13,57	0,01	0	13,57	0,01	0	13,57	0,01	0	13,57	0,01	0	13,48	-0,08	0
21007A111	MESSIDOR I	Vorst-Sint-Gillis	9,85	540	5485	13,27	13,27	0,00	0	13,27	0,01	0	13,27	0,01	0	13,28	0,01	0	13,27	0,01	0	13,27	0,01	0	13,27	0,01	0	13,28	0,01	0	13,27	0,01	0	13,27	0,00	0	13,22	-0,05	0
21007A12-	HAVESKERKE	Vorst-Sint-Gillis	5,69	253	4444	13,17	13,17	0,00	0	13,17	0,01	0	13,17	0,01	0	13,17	0,01	0	13,17	0,01	0	13,17	0,01	0	13,17	0,01	0	13,18	0,01	0	13,17	0,01	0	13,17	0,00	0	13,12	-0,04	0
21007A132	DENAYERSTRAAT	Vorst-Sint-Gillis	2,05	154	7516	13,30	13,30	0,00	0	13,30	0,01	0	13,30	0,01	0	13,30	0,01	0	13,30	0,01	0	13,30	0,01	0	13,30	0,01	0	13,31	0,01	0	13,30	0,01	0	13,30	0,01	0	13,24	-0,05	0
21007A142	MONTE CARLO	Vorst-Sint-Gillis	10,54	1405	13332	13,54	13,54	0,00	0	13,55	0,01	0	13,55	0,01	0	13,55	0,01	0	13,55	0,01	0	13,55	0,01	0	13,55	0,01	0	13,55	0,01	0	13,55	0,01	0	13,55	0,01	0	13,47	-0,07	0
21007A201	ROOSENDAALSTRAAT	Vorst-Sint-Gillis	22,44	2546	11345	13,44	13,45	0,00	0	13,45	0,01	0	13,45	0,01	0	13,45	0,01	0	13,45	0,01	0	13,45	0,01	0	13,45	0,01	0	13,45	0,01	0	13,45	0,01	0	13,45	0,01	0	13,38	-0,06	0
21007A21-	MAGNANERIE	Vorst-Sint-Gillis	2,30	522	22745	13,40	13,40	0,00	0	13,40	0,01	0	13,40	0,01	0	13,40	0,01	0	13,40	0,01	0	13,40	0,01	0	13,40	0,01	0	13,41	0,01	0	13,40	0,01	0	13,40	0,00	0	13,35	-0,05	0
21007A239	NEPTUNUSLAAN I	Vorst-Sint-Gillis	14,01	3057	21825	13,63	13,63	0,00	0	13,64	0,01	0	13,64	0,01	0	13,64	0,01	0	13,64	0,01	0	13,64	0,01	0	13,64	0,01	0	13,64	0,01	0	13,64	0,01	0	13,63	0,00	0	13,56	-0,07	0
21007A242	GLOBE	Vorst-Sint-Gillis	2,74	585	21386	13,42	13,42	0,00	0	13,42	0,01	0	13,42	0,01	0	13,43	0,01	0	13,43	0,01	0	13,42	0,01	0	13,42	0,01	0	13,43	0,01	0	13,42	0,01	0	13,42	0,01	0	13,35	-0,07	0
21007A252	MESSIDOR II	Vorst-Sint-Gillis	1,64	274	16668	13,33	13,34	0,00	0	13,34	0,01	0	13,34	0,01	0	13,34	0,01	0	13,34	0,01	0	13,34	0,01	0	13,34	0,01	0	13,34	0,01	0	13,34	0,01	0	13,34	0,01	0	13,27	-0,07	0
21007A291	VORST NATIONAAL - STADION	Vorst-Sint-Gillis	10,38	1	10	13,43	13,43	0,00	0	13,44	0,01	0	13,44	0,01	0	13,44	0,01	0	13,44	0,01	0	13,44	0,01	0	13,44	0,01	0	13,44	0,01	0	13,44	0,01	0	13,44	0,00	0	13,37	-0,06	0
21007A373	GERIJSTRAAT	Vorst-Sint-Gillis	25,91	27	104	14,04	14,04	0,00	0	14,05	0,01	0	14,05	0,01	0	14,06	0,01	0	14,06	0,01	0	14,05	0,01	0	14,05	0,01	0	14,06	0,01	0	14,05	0,01	0	14,05	0,01	0	13,98	-0,06	0
21007A40-	LUTTREBRUG	Vorst-Sint-Gillis	9,42	2051	21779	14,01	14,01	0,00	0	14,02	0,01	0	14,02	0,01	0	14,02	0,02	0	14,03	0,02	0	14,02	0,01	0	14,02	0,01	0	14,03	0,02	0	14,02	0,01	0	14,02	0,01	0	13,92	-0,08	0
21007A41-	LUTTREBRUG-WEST	Vorst-Sint-Gillis	5,05	538	10643	14,16	14,16	0,00	0	14,17	0,01	0	14,17	0,01	0	14,18	0,02	0	14,18	0,02	0	14,17	0,01	0	14,17	0,01	0	14,17	0,01	0	14,17	0,01	0	14,17	0,01	0	14,07	-0,09	0
21007A50-	BERANGER	Vorst-Sint-Gillis	14,49	3099	21381	14,00	14,00	0,00	0	14,01	0,01	0	14,01	0,01	0	14,02	0,01	0	14,02	0,02	0	14,01	0,01	0	14,01	0,01	0	14,02	0,02	0	14,02	0,01	0	14,01	0,01	0	13,91	-0,10	0
21007A51-	KASTANJE	Vorst-Sint-Gillis	7,37	995	13508	13,71	13,71	0,00	0	13,72	0,01	0	13,71	0,01	0	13,72	0,01	0	13,72	0,01	0	13,71	0,01	0	13,71	0,01	0	13,72	0,01	0	13,72	0,01	0	13,72	0,01	0	13,63	-0,08	0
21007A52-	VAN VOLXEM - KLEIN INDUSTRIE	Vorst-Sint-Gillis	9,66	832	8614	13,97	13,97	0,00	0	13,98	0,02	0	13,98	0,01	0	13,98	0,02	0	13,99	0,02	0	13,98	0,01	0	13,98	0,01	0	13,99	0,02	0	13,99	0,02	0	13,98	0,01	0	13,89	-0,08	0
21007A53-	WIELEMANS CEUPPENS	Vorst-Sint-Gillis	15,07	2712	17993	14,30	14,30	0,00	0	14,31	0,01	0	14,31	0,01	0	14,31	0,01	0	14,31	0,01	0	14,31	0,01	0	14,31	0,01	0	14,32	0,02	0	14,31	0,01	0	14,31	0,01	0	14,20	-0,10	1
21007A541	LYCEUM	Vorst-Sint-Gillis	4,29	650	15141	14,30	14,30	0,00	0	14,31	0,01	0	14,31	0,01	0	14,31	0,01	0	14,32	0,01	0	14,31	0,01	0	14,31	0,01	0	14,32	0,01	0	14,31	0,01	0	14,31	0,00	0	14,19	-0,12	1
21007A552	KONINGIN MARIE - HENRIETTE	Vorst-Sint-Gillis	6,22	241	3876	14,13	14,13	0,00	0	14,14	0,01	0	14,14	0,01	0	14,14	0,01	0	14,14	0,01	0	14,14	0,01	0	14,14	0,01	0	14,14	0,01	0	14,14	0,01	0	14,13	0,00	0	14,05	-0,08	0

CODSEC	SECNAAM	deelgebied	opp (ha)	bev_2016	bvdh	Ref	G1A1	d G1A1	score	G1A2	d G1A2	score	G2A1	d G2A1	score	G3A1	d G3A1	score	G3A2	d G3A2	score	G2A1_sl	d sl	score	G2A1_ov	d ov	score	G2A1_rm	d rm	score	G1A1_dg	d dg	score	G1A2_sn	d sn	score	G2A1_ams	d ams	score
21007A60-	SINT-ANTONIUS	Vorst-Sint-Gillis	14,82	4594	31001	14,47	14,47	0,00	0	14,48	0,01	0	14,48	0,01	0	14,48	0,02	0	14,49	0,02	0	14,48	0,01	0	14,48	0,01	0	14,49	0,02	0	14,48	0,01	0	14,48	0,01	0	14,38	-0,09	0
21007A61-	MONTENEGROSTRAAT	Vorst-Sint-Gillis	17,30	5372	31043	14,41	14,41	0,00	0	14,43	0,01	0	14,42	0,01	0	14,42	0,01	0	14,43	0,01	0	14,42	0,01	0	14,42	0,01	0	14,43	0,02	0	14,43	0,01	0	14,42	0,01	0	14,32	-0,09	0
21007A70-	HOOGTEPUNT HONDERD	Vorst-Sint-Gillis	21,84	3189	14603	14,03	14,03	0,00	0	14,04	0,01	0	14,04	0,01	0	14,04	0,01	0	14,04	0,01	0	14,04	0,01	0	14,04	0,01	0	14,04	0,01	0	14,04	0,01	0	14,04	0,01	0	13,95	-0,08	0
21007A71-	ALSEMBERGSE STEENWEG	Vorst-Sint-Gillis	3,24	1230	37980	14,50	14,50	0,00	0	14,51	0,01	0	14,51	0,01	0	14,52	0,02	0	14,51	0,02	0	14,51	0,01	0	14,51	0,01	0	14,52	0,02	0	14,52	0,02	0	14,51	0,01	0	14,37	-0,13	1
21007A72-	MOLIERE	Vorst-Sint-Gillis	27,04	4492	16613	14,02	14,02	0,00	0	14,03	0,01	0	14,03	0,01	0	14,03	0,01	0	14,03	0,01	0	14,03	0,01	0	14,03	0,01	0	14,03	0,01	0	14,03	0,01	0	14,03	0,01	0	13,95	-0,07	0
21007A73-	BERCKENDAELSTRAAT	Vorst-Sint-Gillis	25,37	2199	8666	14,11	14,11	0,00	0	14,12	0,01	0	14,12	0,01	0	14,12	0,01	0	14,12	0,01	0	14,12	0,01	0	14,12	0,01	0	14,12	0,01	0	14,12	0,01	0	14,12	0,00	0	14,02	-0,09	0
21007A75-	STEEKSPELSTRAAT	Vorst-Sint-Gillis	5,35	1038	19420	13,97	13,97	0,00	0	13,97	0,01	0	13,97	0,01	0	13,98	0,01	0	13,98	0,01	0	13,97	0,01	0	13,97	0,01	0	13,98	0,01	0	13,97	0,01	0	13,97	0,01	0	13,88	-0,08	0
21007A783	PARK VAN VORST	Vorst-Sint-Gillis	18,07	498	2755	14,45	14,44	0,00	0	14,45	0,01	0	14,45	0,01	0	14,46	0,01	0	14,46	0,01	0	14,45	0,01	0	14,45	0,01	0	14,46	0,02	0	14,45	0,01	0	14,45	0,01	0	14,35	-0,10	0
21007A79-	DUDENPARK	Vorst-Sint-Gillis	30,57	11	36	13,79	13,80	0,00	0	13,80	0,01	0	13,80	0,01	0	13,81	0,01	0	13,80	0,01	0	13,80	0,01	0	13,80	0,01	0	13,80	0,01	0	13,80	0,01	0	13,80	0,00	0	13,72	-0,07	0
21007A814	VILLAS - KEMMELBERG	Vorst-Sint-Gillis	1,23	186	15157	14,59	14,59	0,00	0	14,60	0,01	0	14,60	0,01	0	14,61	0,01	0	14,61	0,02	0	14,60	0,01	0	14,60	0,01	0	14,60	0,01	0	14,60	0,01	0	14,60	0,01	0	14,46	-0,13	1
21013A00-	GEMEENTEHUIS	Vorst-Sint-Gillis	15,29	3624	23704	14,42	14,42	0,00	0	14,43	0,01	0	14,43	0,01	0	14,44	0,01	0	14,44	0,01	0	14,43	0,01	0	14,43	0,01	0	14,44	0,01	0	14,43	0,01	0	14,43	0,01	0	14,31	-0,11	1
21013A01-	SPANJESTRAAT	Vorst-Sint-Gillis	15,47	3283	21223	14,45	14,45	0,00	0	14,46	0,01	0	14,46	0,01	0	14,46	0,01	0	14,46	0,01	0	14,46	0,01	0	14,46	0,01	0	14,46	0,01	0	14,46	0,01	0	14,46	0,01	0	14,34	-0,11	1
21013A02-	CAPOUILLETSTRAAT	Vorst-Sint-Gillis	18,12	3132	17285	14,67	14,67	0,00	0	14,68	0,01	0	14,69	0,01	0	14,69	0,01	0	14,69	0,02	0	14,69	0,01	0	14,69	0,01	0	14,69	0,02	0	14,68	0,01	0	14,68	0,01	0	14,57	-0,10	1
21013A031	AMAZONESTRAAT	Vorst-Sint-Gillis	8,13	1385	17031	14,37	14,37	0,00	0	14,38	0,01	0	14,38	0,01	0	14,38	0,01	0	14,39	0,01	0	14,38	0,01	0	14,38	0,01	0	14,39	0,01	0	14,38	0,01	0	14,38	0,01	0	14,27	-0,10	1
21013A04-	GEVANGENIS	Vorst-Sint-Gillis	14,98	1740	11612	14,20	14,21	0,00	0	14,21	0,01	0	14,21	0,01	0	14,22	0,01	0	14,22	0,01	0	14,21	0,01	0	14,21	0,01	0	14,22	0,01	0	14,21	0,01	0	14,21	0,00	0	14,12	-0,09	0
21013A052	FAIDERSTRAAT	Vorst-Sint-Gillis	10,27	1328	12935	14,60	14,60	0,00	0	14,61	0,01	0	14,62	0,02	0	14,61	0,01	0	14,62	0,01	0	14,62	0,02	0	14,62	0,02	0	14,62	0,02	0	14,61	0,01	0	14,61	0,01	0	14,49	-0,11	1
21013A101	VOORPLEIN	Vorst-Sint-Gillis	9,46	2580	27265	14,96	14,96	0,00	0	14,97	0,01	0	14,97	0,01	0	14,97	0,01	0	14,98	0,02	0	14,97	0,01	0	14,97	0,01	0	14,98	0,02	0	14,97	0,01	0	14,97	0,01	0	14,86	-0,10	1
21013A102	VOORPLEIN	Vorst-Sint-Gillis	1,17	429	36613	15,01	15,01	0,00	0	15,02	0,01	0	15,03	0,02	0	15,03	0,02	0	15,03	0,02	0	15,03	0,02	0	15,03	0,02	0	15,03	0,02	0	15,02	0,01	0	15,02	0,01	0	14,89	-0,12	1
21013A11-	PARMASTRAAT	Vorst-Sint-Gillis	12,93	1792	13859	14,68	14,68	0,00	0	14,69	0,01	0	14,69	0,01	0	14,69	0,01	0	14,69	0,01	0	14,69	0,01	0	14,69	0,01	0	14,70	0,02	0	14,69	0,01	0	14,68	0,01	0	14,58	-0,10	0
21013A121	WILLEM TELL-ZUID	Vorst-Sint-Gillis	2,46	881	35744	14,86	14,86	0,00	0	14,87	0,01	0	14,87	0,01	0	14,88	0,01	0	14,88	0,02	0	14,87	0,01	0	14,87	0,01	0	14,88	0,02	0	14,87	0,01	0	14,87	0,01	0	14,75	-0,12	1
21013A13-	DETHYSTRAAT	Vorst-Sint-Gillis	6,99	2392	34223	14,89	14,89	0,00	0	14,90	0,01	0	14,90	0,01	0	14,90	0,01	0	14,91	0,02	0	14,90	0,01	0	14,90	0,01	0	14,90	0,02	0	14,90	0,01	0	14,90	0,01	0	14,78	-0,10	1
21013A151	METAALSTRAAT	Vorst-Sint-Gillis	7,57	1934	25541	14,76	14,76	0,00	0	14,77	0,01	0	14,77	0,01	0	14,77	0,01	0	14,78	0,02	0	14,77	0,01	0	14,77	0,01	0	14,78	0,02	0	14,77	0,01	0	14,77	0,01	0	14,66	-0,10	0
21013A201	ENGELANDSTRAAT	Vorst-Sint-Gillis	13,50	2288	16953	15,56	15,56	0,00	0	15,58	0,01	0	15,57	0,01	0	15,59	0,02	0	15,59	0,03	0	15,57	0,01	0	15,57	0,01	0	15,59	0,03	0	15,57	0,01	0	15,56	0,00	0	15,43	-0,14	1
21013A211	FONTAINAS	Vorst-Sint-Gillis	8,04	2403	29901	15,14	15,14	0,00	0	15,15	0,01	0	15,16	0,02	0	15,16	0,02	0	15,17	0,02	0	15,16	0,02	0	15,16	0,02	0	15,17	0,02	0	15,16	0,02	0	15,15	0,01	0	15,03	-0,12	1
21013A22-	REGIEN	Vorst-Sint-Gillis	11,16	3823	34247	14,69	14,69	0,00	0	14,70	0,01	0	14,70	0,01	0	14,70	0,01	0	14,70	0,01	0	14,70	0,01	0	14,70	0,01	0	14,70	0,02	0	14,70	0,01	0	14,69	0,01	0	14,59	-0,10	0
21013A23-	KONINGSLAAN	Vorst-Sint-Gillis	8,40	1516	18045	14,90	14,89	-0,01	0	14,90	0,00	0	14,90	0,00	0	14,92	0,02	0	14,92	0,02	0	14,90	0,00	0	14,90	0,00	0	14,91	0,01	0	14,91	0,01	0	14,90	0,01	0	14,78	-0,12	1
21013A242	BETHLEHEMPLEIN	Vorst-Sint-Gillis	7,44	1923	25830	14,94	14,94	0,00	0	14,95	0,01	0	14,95	0,01	0	14,95	0,02	0	14,96	0,02	0	14,95	0,01	0	14,95	0,01	0	14,95	0,02	0	14,95	0,01	0	14,94	0,01	0	14,84	-0,10	0
21013A252	DENEMARKENSTRAAT	Vorst-Sint-Gillis	6,51	2183	33518	15,11	15,10	0,00	0	15,11	0,00	0	15,12	0,01	0	15,13	0,02	0	15,13	0,02	0	15,12	0,01	0	15,12	0,01	0	15,12	0,01	0	15,12	0,01	0	15,11	0,00	0	14,99	-0,11	1
21013A2MJ	ZUIDSTATION	Vorst-Sint-Gillis	24,26	26	107	15,08	15,07	0,00	0	15,09	0,01	0	15,08	0,01	0	15,10	0,02	0	15,10	0,02	0	15,08	0,01	0	15,08	0,01	0	15,09	0,02	0	15,08	0,01	0	15,07	0,00	0	14,97	-0,11	1
21013A40-	BARREEL	Vorst-Sint-Gillis	7,82	2097	26805	14,91	14,92	0,00	0	14,92	0,01	0	14,92	0,01	0	14,93	0,02	0	14,93	0,02	0	14,92	0,01	0	14,92	0,01	0	14,93	0,02	0	14,93	0,01	0	14,92	0,01	0	14,78	-0,13	1
21013A41-	VILLALAAN	Vorst-Sint-Gillis	8,52	2675	31403	14,61	14,61	0,00	0	14,62	0,01	0	14,62	0,01	0	14,62	0,01	0	14,63	0,01	0	14,62	0,01	0	14,62	0,01	0	14,63	0,02	0	14,62	0,01	0	14,62	0,01	0	14,52	-0,10	0
21013A422	CRICKXSTRAAT	Vorst-Sint-Gillis	6,34	2970	46870	14,75	14,75	0,00	0	14,76	0,01	0	14,76	0,01	0	14,76	0,01	0	14,76	0,01	0	14,76	0,01	0	14,76	0,01	0	14,77	0,02	0	14,76	0,01	0	14,76	0,01	0	14,65	-0,10	1
21013A51-	GULDENVLIESLAAN	Vorst-Sint-Gillis	10,59	1827	17259	15,47	15,48	0,00	0	15,49	0,01	0	15,50	0,02	0	15,49	0,02	0	15,49	0,02	0	15,50	0,02	0	15,50	0,02	0	15,47	0,00	0	15,45	-0,02	0	15,44	-0,03	0	15,29	-0,18	1
21013A522	SCHOTLANDSTRAAT	Vorst-Sint-Gillis	7,83	1926	24587	14,83	14,84	0,00	0	14,85	0,01	0	14,85	0,01	0	14,85	0,01	0	14,85	0,02	0	14,85	0,01	0	14,85	0,01	0	14,85	0,02	0	14,84	0,01	0	14,84	0,01	0	14,73	-0,10	1
23002A112	LINDENDRIES	Walfergem	32,05	708	2209	10,78	10,77	-0,01	0	10,79	0,00	0	10,79	0,00	0	10,78	0,00	0	10,78	0,00	0	10,79	0,00	0	10,79	0,00	0	10,79	0,01	0	10,78	0,00	0	10,78	0,00	0	10,77	-0,01	0
23002A123	ZITTERT	Walfergem	148,21	1517	1024	10,89	10,88	-0,01	0	10,89	0,00	0	10,89	0,00	0	10,89	0,00	0	10,88	-0,01	0	10,89	0,00	0	10,89	0,00	0	10,90	0,01	0	10,88	-0,01	0	10,89	0,00	0	10,87	-0,02	0
23002A181	WOLFROT	Walfergem	136,76	72	53	10,83	10,82	0,00	0	10,83	0,00	0	10,83	0,00	0	10,83	0,00	0	10,83	0,00	0	10,83	0,00	0	10,83	0,00	0	10,83	0,01	0	10,83	0,00	0	10,83	0,00	0	10,81	-0,01	0
23102A00-	WEMMEL-CENTRUM	Wemmel	41,17	2347	5701	11,70	11,72	0,02	0	11,71	0,01	0	11,71	0,01	0	11,70	0,00	0	11,72	0,02	0	11,71	0,01	0	11,71	0,01	0	11,72	0,02	0	11,73	0,03	0	11,70	0,01	0	11,67	-0,03	0
23102A011	VIJVERS - DIJK	Wemmel	20,73	858	4140	12,05	12,08	0,02	0	12,09	0,04	0	12,09	0,04	0	12,06	0,00	0	12,06	0,00	0	12,09	0,04	0	12,09	0,03	0	12,09	0,03	0	12,09	0,03	0	12,07	0,02	0	12,05	-0,01	0
23102A022	OBBERG	Wemmel	16,54	431	2606	11,87	11,89	0,01	0	11,90	0,03	0	11,91	0,03	0	11,87	0,00	0	11,88	0,00	0	11,91	0,03	0	11,90	0,03	0	11,90	0,03	0	11,89	0,02	0	11,89	0,01	0	11,87	-0,01	0
23102A033	UILENSPIEGEL	Wemmel	34,85	596	1710	11,35	11,37	0,01	0	11,35	0,00	0	11,35	0,00	0	11,35	-0,01	0	11,37	0,01	0	11,35	0,00	0	11,35	0,00	0	11,36	0,00	0	11,37	0,02	0	11,35	-0,01	0	11,32	-0,03	0
23102A044	WINDBERG	Wemmel	40,80	1044	2559	11,31	11,32	0,01	0	11,32	0,01	0	11,32	0,01	0	11,31	0,00	0	11,32	0,01	0	11,32	0,01	0	11,32	0,01	0	11,33	0,01	0	11,33	0,01	0	11,32	0,00	0	11,29	-0,02	0
23102A052	WEMMEL PARK	Wemmel	24,92	695	2789	11,65	11,68	0,02	0	11,67	0,02	0	11,67	0,02	0	11,66	0,01	0	11,68	0,03	0	11,67	0,02	0	11,67	0,02	0	11,67	0,02	0	11,68	0,03	0	11,66	0,01	0	11,64	-0,02	0
23102A091	MOTTE - HAMSE HOEK - HOLLAND	Wemmel	121,09	54	45	11,23	11,24	0,00	0	11,24	0,01	0	11,25	0,01	0	11,23	0,00	0	11,24	0,00	0	11,25	0,01	0	11,25	0,01	0	11,25	0,01	0	11,24	0,01	0	11,24	0,00	0	11,22	-0,01	0
23102A10-	SINT-INGELBERTUS	Wemmel	37,85	3160	8349	12,54	12,55	0,02	0	12,59	0,05	0	12,59	0,06	0	12,53	-0,01	0	12,51	-0,02	0	12,60	0,06	0	12,59	0,06	0	12,58	0,05	0	12,56	0,02	0	12,56	0,02	0	12,53	0,00	0
23102A11-	DE LIMBURGSE STRIRUM	Wemmel	18,80	1692	8999	12,64	12,60	-0,04	0	12,66	0,02	0	12,67	0,03	0	12,60	-0,04	0	12,56	-0,08	0	12,67	0,03	0	12,65	0,01	0	12,66	0,02	0	12,61	-0,03	0	12,62	-0,02	0	12,60	-0,04	0
23102A122	WINKEL	Wemmel	58,57	1840	3142	12,00	12,00	0,00	0	12,03	0,03	0	12,03	0,03	0	11,99	-0,01	0	11,99	-0,01	0	12,03	0,03	0	12,03	0,03	0	12,02	0,02	0	12,01	0,01	0	12,01	0,01	0	11,99	-0,01	0
23102A132	DOREKENSVELD	Wemmel	14,54	249	1712	12,03	12,03	0,01	0	12,08	0,05	0	12,09	0,06	0	12,03	0,00	0	12,02	-0,01	0	12,09	0,06	0	12,07	0,05	0	12,08	0,05	0	12,04	0,01	0	12,05	0,03	0	12,05	0,02	0
23102A143	LAEKENVELD	Wemmel	21,87	115	526	12,67	12,66	-0,01	0	12,74	0,06	0	12,73	0,06	0	12,65	-0,03	0	12,64	-0,04	0	12,73	0,06	0	12,80	0,13	-1	12,71	0,04	0	12,67	0,00	0	12,69	0,01	0	12,67	0,00	0
23102A1911	RING - EMPERBLOK	Wemmel	9,07	305	3362	12,57	12,58	0,01	0	12,64	0,08	0	12,65	0,08	0	12,58	0,01	0	12,57	0,00	0	12,64	0,07	0	12,64	0,07	0	12,63	0,06	0	12,59	0,02	0	12,60	0,03	0	12,59	0,02	0
23102A1912	RING - EMPERBLOK	Wemmel	85,66	0	0	12,79	12,80	0,02	0	12,93	0,15	-1	12,95	0,16	-1	12,80	0,01	0	12,76	-0,03	0	12,90	0,11	-1	12,95	0,16	-1	12,91	0,12	-1	12,81	0,02	0	12,86	0,07	0	12,88	0,09	0
23102A211	ROMEINSE STEENWEG	Wemmel	12,52	469	3746	13,19	13,17	-0,01	0	13,27	0,08	0	13,27	0,08	0	13,12	-0,07	0	13,12	-0,07	0	13,28	0,09	0	13,16	-0,03	0	13,26	0,07	0	13,19	0,00	0	13,22	0,03	0	13,19	0,00	0
23102A212	ROMEINSE STEENWEG	Wemmel	29,72	0	0	13,48	13,52	0,04	0	13,71	0,23	-1	13,68	0,20	-1	13,35	-0,13	1	13,32	-0,16	1	13,56	0,09	0	13,73	0,25	-1	13,64	0,16	-1	13,53	0,06	0	13,59	0,11	-1	13,58	0,10	0
23103A000	OPPEM - KERN	Wezembeek-Oppem	46,81	1605	3429	12,19	12,19	0,00	0	12,19	0,00	0	12,20	0,01	0	12,19	0,00	0	12,19	0,00	0	12,20	0,01	0	12,20	0,01	0	12,21	0,02	0	12,21	0,02	0	12,19	0,00	0	12,17	-0,02	0
23103A010	LANGE DELLE	Wezembeek-Oppem	15,92	388	2438	11,75	11,75	0,00	0	11,75	0,00	0	11,75	0,01	0	11,75	0,00	0	11,75	0,00	0	11,75	0,01	0	11,75	0,01	0	11,76	0,01	0	11,75	0,01	0	11,75	0,00	0	11,73	-0,02	0
23103A02-	VOSBERG - SOCIALE WONINGEN	Wezembeek-Oppem	4,26	239	5610	12,17	12,17	0,00	0	12,17	0,00	0	12,18	0,01	0	12,17	0,00	0	12,17	0,00	0	12,18	0,01	0	12,18	0,01	0	12,18	0,01	0	12,18	0,02	0	12,16	0,00	0	12,14	-0,02	0
23103A03-	DE GRUNNE	Wezembeek-Oppem	74,82	2373	3172	12,15	12,15	0,00	0	12,16	0,00	0	12,16	0,01	0	12,15	0,00	0	12,16	0,00	0	12,16	0,01	0	12,16	0,01	0	12,17	0,01	0	12,17	0,02	0	12,15	0,00	0	12,13	-0,02	0
23103A04-	BAN - EIK - SOCIALE WONINGEN	Wezembeek-Oppem	25,10	1247	4968	11,94	11,95	0,00	0	11,95	0,00	0	11,95	0,01	0	11,95	0,00	0	11,95	0,00	0	11,95	0,01	0	11,95	0,01	0	11,96	0,01	0	11,96	0,02	0	11,94	0,00	0	11,92	-0,02	0
23103A091	VURENVELD	Wezembeek-Oppem	72,40	132	182	11,80	11,80	0,00	0	11,80	0,00	0	11,81	0,01	0	11,80	0,00	0	11,80	0,00	0	11,81	0,01	0	11,81	0,01	0	11,81	0,01	0	11,80	0,01	0	11,80	0,00	0	11,78	-0,01	0
23103A112	GRENSSTRAAT	Wezembeek-Oppem	30,17	475	1575	11,58	11,58	0,00	0	11,58	0,00	0	11,58	0,01	0	11,58	0,00	0	11,58	0,00	0	11,58	0,01	0	11,58	0,01	0	11,59	0,01	0	11,58	0,01	0	11,58	0,00	0	11,56	-0,01	0
23103A201	SCHONE LUCHT - PLATEAU	Wezembeek-Oppem	94,63	3103	3279	12,58	12,59	0,00	0	12,59	0,01	0	12,60	0,02	0	12,59	0,00	0	12,59	0,00	0	12,60	0,02	0	12,60	0,02	0	12,61	0,03	0	12,60	0,02	0	12,58	0,00	0	12,55	-0,03	0
23103A202	SCHONE LUCHT - PLATEAU	Wezembeek-Oppem	14,30	0	0	13,09	13,10	0,00	0	13,09	0,00	0	13,13	0,03	0	13,09	0,00	0	13,09	0,00	0	13,13	0,03	0	13,13	0,03	0	13,15	0,06	0	13,10	0,00	0	13,07	-0,03	0	13,06	-0,03	0
23103A214	FUJI - ZIKKELENBERG	Wezembeek-Oppem	42,15	720	1708	11,93	11,93	0,00	0	11,93	0,00	0	11,94	0,01	0	11,93	0,00	0	11,93	0,00	0	11,94	0,01	0	11,94	0,01	0	11,94	0,02	0	11,94	0,01	0	11,92	0,00	0	11,91	-0,02	0
23103A30-	WEZEMBEEK - KERN	Wezembeek-Oppem	26,68	879	3295	12,58	12,59	0,01	0	12,60	0,01	0	12,61	0,02	0	12,60	0,01	0	12,60	0,01	0	12,61	0,02	0	12,61	0,02	0	12,61	0,03	0	12,61	0,03	0	12,59	0,00	0	12,56	-0,02	0
23103A31-	VUILBEEK	Wezembeek-Oppem	50,76	1260	2482	12,33	12,34	0,00	0	12,34	0,01	0	12,35	0,01	0	12,34	0,01	0	12,34	0,01	0	12,35	0,01	0	12,35	0,01	0	12,35	0,02	0	12,35	0,01	0	12,33	0,00	0	12,31	-0,02	0
23103A321	SINT-ROCHUS	Wezembeek-Oppem	16,65	502	3016	12,80	12,81	0,01	0	12,81	0,01	0	12,83	0,02	0	12,81	0,01	0	12,81	0,01	0	12,83	0,02	0	12,83	0,02	0	12,84	0,04	0	12,82	0,02	0	12,80	0,00	0	12,77	-0,03	0
23103A322	SINT-ROCHUS	Wezembeek-Oppem	15,83	0	0	13,17	13,18	0,01	0	13,18	0,01	0	13,20	0,03	0	13,17	0,00	0	13,17	0,00	0	13,20	0,03	0	13,20	0,03	0	13,22	0,05	0	13,19	0,02	0	13,16	-0,01	0	13,13	-0,04	0
23103A330	WARANDEBERG - SOCIALE WONING	Wezembeek-Oppem	16,14	358	2219	12,44	12,46	0,02	0	12,46	0,02	0	12,46	0,02	0	12,47	0,02	0	12,47	0,02	0	12,46	0,02	0	12,46	0,02	0	12,47	0,03	0	12,47	0,03	0	12,45	0,01	0	12,42	-0,02	0
23103A342	WARANDEPARK	Wezembeek-Oppem	25,21	201	797	12,43	12,44	0,01	0	12,44	0,01	0	12,45	0,02	0	12,44	0,02	0	12,44	0,02	0	12,45	0,02	0	12,45	0,02	0	12,45	0,02	0	12,45	0,02	0	12,43	0,01	0	12,41	-0,02	0
23103A391	LANGE EIK	Wezembeek-Oppem	70,01	213	304	12,13	12,14	0,00	0	12,14	0,01	0	12,14	0,01	0	12,14	0,00	0	12,14	0,01	0	12,14	0,01	0	12,14	0,01	0	12,15	0,01	0	12,15	0,02	0	12,14	0,00	0	12,11	-0,02	0
23094A00-	ZAVENTEM-CENTRUM	Zaventem	17,28	1101	6371	12,82	12,83	0,00	0	12,85	0,03	0	12,86	0,04	0	12,81	-0,01	0	12,83	0,01	0	12,86	0,04	0	12,86	0,04	0	12,86	0,04	0	12,82	0,00	0	12,84	0,01	0	12,81	-0,01	0
23094A010	HOOGSTRAAT	Zaventem	21,10	1404	6653	12,80	12,82	0,02	0	12,81	0,01	0	12,81	0,01	0	12,77	-0,03	0	12,82	0,02	0	12,81	0,01	0	12,81	0,01	0	12,82	0,02	0	12,84	0,04	0	12,80	0,00	0	12,75	-0,05	0
23094A02-	KOUTER	Zaventem	49,13	1821	3706	12,66	12,67	0,01	0	12,68	0,03	0	12,69	0,03	0	12,66	0,00	0	12,67	0,01	0	12,69	0,03	0	12,69	0,03	0	12,69	0,03	0	12,66	0,00	0	12,67	0,02	0	12,63	-0,02	0
23094A031	DAAL	Zaventem	57,03	1347	2362	13,04	13,05	0,02	0	13,11	0,08	0	13,13	0,10	0	13,04	0,01	0	13,06	0,02	0	13,13	0,10	0	13,13	0,10	0	13,13	0,10	0	13,03	0,00	0	13,09	0,06	0	13,06	0,03	0
23094A032	DAAL	Zaventem	14,94	0	0	13,90	13,89	-0,01	0	13,97	0,07	0	14,06	0,16	-1	13,90	0,00	0	13,84	-0,05	0	14,06	0,16	-1	14,06	0,16	-1	13,99	0,09	0	13,82	-0,08	0	13,89	-0,01	0	13,95	0,06	0
23094A041	KEIBERG	Zaventem	11,23	861	7670	12,99	12,97	-0,02	0	13,01	0,01	0	13,03	0,04	0	12,98	-0,01	0	12,99	0,00	0	13,03	0,04	0	13,03	0,04	0	13,02	0,03	0	12,96	-0,03	0	12,98	-0,01	0	12,97	-0,02	0
23094A05-	VILVOORDELAAN	Zaventem	17,02	1140	6700	12,84	12,87	0,04	0	12,84	0,01	0	12,84	0,00	0	12,80	-0,03	0	12,84	0,01	0	12,84	0,00	0	12,84	0,00	0	12,84	0,01	0	12,89	0,05	0	12,83	-0,01	0	12,78	-0,06	0
23094A0721	ZAVENTEM LEUVENSESTEENWEG	Zaventem	109,98	63	57	12,67	12,69	0,02	0	12,70	0,03	0	12,70	0,03	0	12,70	0,03	0	12,69	0,02	0	12,70	0,03	0	12,70	0,03	0	12,71	0,04	0	12,63	-0,04	0	12,69	0,02	0	12,64	-0,03	0
23094A0722	ZAVENTEM LEUVENSESTEENWEG	Zaventem	47,73	0	0	13,53	13,55	0,02	0	13,58	0,05	0	13,61	0,08	0	13,58	0,04	0	13,54	0,00	0	13,61	0,08	0	13,61	0,08	0	13,62	0,09	0	13,34	-0,19	1	13,55	0,01	0	13,51	-0,02	0
23094A081	IMBROEK	Zaventem	67,04	373	556	12,33	12,34	0,01	0	12,34	0,01	0	12,34	0,01	0	12,33	-0,01	0	12,33	0,00	0	12,34	0,01	0	12,34	0,01	0	12,35	0,01	0	12,33	0,00	0	12,33	0,00	0	12,30	-0,03	0
23094A11-	RODE CITE	Zaventem	21,28	998	4689	12,94	12,97	0,03	0	12,94	0,00	0	12,95	0,01	0	12,91	-0,03	0	12,93	-0,01	0	12,95	0,01	0	12,95	0,01	0	12,95	0,01	0	12,96	0,02	0	12,93	-0,01	0	12,89	-0,05	0
23094A12-	WITTE CITE	Zaventem	19,05	896	4704	12,71	12,74	0,02	0	12,72	0,01	0	12,72	0,01	0	12,70	-0,02	0	12,72	0,01	0	12,72	0,01	0	12,72	0,01	0	12,73	0,01	0	12,74	0,03	0	12,71	0,00	0	12,68	-0,04	0
23094A13-	FAZANTENLAAN -SOCIALE WONING	Zaventem	4,10	377	9204	12,76	12,78	0,02	0	12,82	0,06	0	12,82	0,06	0	12,76	0,01	0	12,78	0,03	0	12,82	0,06	0	12,82	0,06	0	12,82	0,06	0	12,77	0,01	0	12,81	0,05	0	12,76	0,00	0
23094A15-	DE HOEK	Zaventem	39,46	1600	4055	13,03	13,04	0,01	0	13,05	0,02	0	13,08	0,05	0	13,03	0,00	0	13,04	0,01	0	13,08	0,05	0	13,08	0,05	0	13,07	0,04	0	13,03	0,00	0	13,03	0,00	0	13,02	-0,01	0
23094A172	MAALBEEKWEG	Zaventem	16,41	11	67	13,38	13,32	-0,06	0	13,44	0,06	0	13,46	0,08	0	13,39	0,00	0	13,37	-0,02	0	13,46	0,08	0	13,46	0,08	0	13,45	0,06	0	13,30	-0,08	0	13,40	0,02	0	13,39	0,01	0
23094A231	WATERTOREN	Zaventem	32,32	1267	3920	12,51	12,52	0,02	0	12,52	0,01	0	12,52	0,01	0	12,50	-0,01	0	12,52	0,01	0	12,52	0,01	0	12,52	0,01	0	12,52	0,02	0	12,52	0,02	0	12,51	0,00	0	12,48	-0,03	0
23094A2MJ	ZAVENTEM VLIEGHAVEN	Zaventem	220,10	0	0	12,36	12,37	0,01	0	12,37	0,01	0	12,38	0,01	0	12,36	0,00	0	12,36	0,00	0	12,38	0,01	0	12,38	0,01	0	12,38	0,02	0	12,37	0,00	0	12,36	0,00	0	12,34	-0,02	0
23094A2PJ	HODELEVELD	Zaventem	52,29	2	4	12,17	12,18	0,01	0	12,18	0,01	0	12,18	0,01	0	12,18	0,00	0	12,18	0,01	0	12,18	0,01	0	12,18	0,01	0	12,19	0,02	0	12,17	0,00	0	12,18	0,00	0	12,15	-0,02	0
23002E0001	ZELLIK - CENTRUM	Zellik	30,79	1968	6392	12,26	12,26	0,00	0	12,35	0,08	0	12,36	0,10	-1	12,27	0,01	0	12,26	0,00	0	12,36	0,10	-1	12,37	0,10	-1	12,37	0,11	-1	12,27	0,01	0	12,32	0,06	0	12,32	0,06	0
23002E0002	ZELLIK - CENTRUM	Zellik	8,62	0	0	13,53	13,47	-0,06	0	13,67	0,14	-1	13,82	0,28	-1	13,33	-0,20	1	13,40	-0,13	1	13,82	0,28	-1	13,82	0,29	-1	13,76	0,23	-1	13,48	-0,05	0	13,57	0,04	0	13,75	0,21	-1
23002E01-	BREUGHELPARK	Zellik	16,62	1690	10166	11,93	11,93	0,00	0	11,97	0,04	0	11,98	0,05	0	11,93	0,01	0	11,93	0,00	0	11,98	0,05	0	11,98	0,05	0	11,98	0,05	0	11,94	0,01	0	11,95	0,02	0	11,94	0,01	0
23002E020	HOOGTEPUNT	Zellik	14,18	897	6324	11,81	11,81	0,00	0	11,85	0,04	0	11,86	0,05	0	11,84	0,03	0	11,81	0,00	0	11,86	0,05	0	11,86	0,05	0	11,86	0,05	0	11,82	0,01	0	11,84	0,03	0	11,81	0,01	0
23002E042	MOLEKEN	Zellik	125,12	2218	1773	11,60	11,57	-0,03	0	11,61	0,01	0	11,61	0,01	0	11,59	-0,01	0	11,58	-0,02	0	11,61	0,01	0	11,61	0,01	0	11,62	0,01	0	11,58	-0,02	0	11,60	0,00	0	11,58	-0,02	0
23002E052	NEERZELLIK	Zellik	38,47	972	2526	11,90	11,85	-0,05	0	11,89	-0,01	0	11,90	0,00	0	11,85	-0,05	0	11,86	-0,04	0	11,90	0,00	0	11,91	0,01	0	11,90	0,00	0	11,86	-0,04	0	11,87	-0,03	0	11,86	-0,04	0
23002E0811	ZELLIK VERSPREIDE BEWONING	Zellik	4,76	148	3107	11,97	11,92	-0,04	0	11,98	0,01	0	11,99	0,03	0	11,93	-0,03	0	11,93	-0,04	0	11,99	0,03	0	12,00	0,03	0	11,99	0,03	0	11,93	-0,03	0	11,96	0,00	0	11,96	-0,01	0
23002E0812	ZELLIK VERSPREIDE BEWONING	Zellik	59,20	0	0	11,83	11,78	-0,05	0	11,85	0,01	0	11,87	0,03	0	11,80	-0,03	0	11,80	-0,04	0	11,87	0,03	0	11,87	0,04	0	11,86	0,03	0	11,79	-0,04	0	11,83	-0,01	0	11,83	-0,01	0
23002E0911	HOOGHOF	Zellik	10,43	83	796	11,98	11,95	-0,03	0	12,00	0,02	0	12,01	0,04	0	11,95	-0,03	0	11,94	-0,04	0	12,01	0,04	0	12,03	0,05	0	12,01	0,03	0	11,95	-0,03	0	11,98	0,00	0	11,98	0,00	0
23002E0912	HOOGHOF	Zellik	96,22	0	0	12,70	12,70	-0,01	0	12,85	0,15	-1	12,89	0,19	-1	12,69	-0,01	0	12,64	-0,06	0	12,89	0,19	-1	12,84	0,13	-1	12,86	0,16	-1	12,70	0,00	0	12,79	0,09	0	12,83	0,13	-1
23002E10-	ZELLIK STEENWEG OP GENT	Zellik	5,92	350	5912	12,74	12,90	0,16	-1	12,88	0,14	-1	12,91	0,16	-1	12,81	0,06	0	12,81	0,07	0	12,91	0,16	-1	12,91	0,17	-1	12,91	0,16	-1	12,92	0,17	-1	12,86	0,11	-1	12,83	0,09	0
23002E11-	HORING	Zellik	31,24	1613	5164	12,68	12,73	0,05	0	12,74	0,06	0	12,76	0,07	0	12,68	0,00	0	12,68	0,00	0	12,76	0,08	0	12,76	0,08	0	12,75	0,07	0	12,74	0,06	0	12,72	0,04	0	12,69	0,01	0
23002E12-	KERREMANSHOEK	Zellik	7,63	252	3303	12,76	12,77	0,02	0	12,75	-0,01	0	12,77	0,01	0	12,76	0,00	0	12,78	0,02	0	12,77	0,01	0	12,77	0,01	0	12,77	0,01	0	12,78	0,02	0	12,74	-0,02	0	12,70	-0,06	0
23002E1901	RENBAAN	Zellik	36,04	36	100	12,52	12,53	0,01	0	12,55	0,03	0	12,56	0,04	0	12,51	-0,01	0	12,51	-0,01	0	12,56	0,04	0	12,57	0,05	0	12,56	0,04	0	12,54	0,02	0	12,54	0,01	0	12,52	0,00	0
23002E1902	RENBAAN	Zellik	7,22	0	0	13,39	13,35	-0,04	0	13,51	0,12	-1	13,58	0,18	-1	13,06	-0,33	2	13,09	-0,30	2	13,58	0,18	-1	13,59	0,20	-1	13,55	0,15	-1	13,37	-0,02	0	13,43	0,04	0	13,48	0,09	0

deelgebied	opp (ha)	bev_2016	bvdh	Ref	G1A1	d G1A1	score	G1A2	d G1A2	score	G2A1	d G2A1	score	G3A1	d G3A1	score	G3A2	d G3A2	score	G2A1_sl	d sl	score	G2A1_ov	d ov	score	G2A1_rm	d rm	score	G1A1_dg	d dg	score	G1A2_sn	d sn	score	G2A1_ams	d ams	score
Anderlecht	1127,20	113141	10037	13,72	13,72	0,00	0	13,74	0,02	0	13,73	0,01	0	13,74	0,02	0	13,74	0,02	0	13,73	0,01	0	13,73	0,01	0	13,74	0,02	0	13,73	0,01	0	13,73	0,01	0	13,63	-0,09	0
Asse	1058,22	9326	881	10,68	10,68	0,00	0	10,68	0,00	0	10,68	0,00	0	10,69	0,01	0	10,69	0,01	0	10,68	0,00	0	10,68	0,00	0	10,69	0,01	0	10,68	0,00	0	10,68	0,00	0	10,66	-0,02	0
Bekkerzeel	279,12	1203	431	11,14	11,13	-0,01	0	11,15	0,01	0	11,16	0,01	0	11,14	0,00	0	11,14	0,00	0	11,16	0,01	0	11,16	0,01	0	11,16	0,02	0	11,14	0,00	0	11,15	0,00	0	11,13	-0,01	0
Bouchout	289,01	2203	762	11,63	11,65	0,02	0	11,65	0,02	0	11,65	0,02	0	11,64	0,01	0	11,65	0,02	0	11,65	0,02	0	11,65	0,02	0	11,65	0,02	0	11,65	0,02	0	11,64	0,01	0	11,62	-0,01	0
Brussegem	1260,23	2966	235	10,83	10,83	0,00	0	10,83	0,00	0	10,83	0,00	0	10,83	0,00	0	10,84	0,01	0	10,83	0,00	0	10,83	0,00	0	10,84	0,01	0	10,84	0,01	0	10,83	0,00	0	10,80	-0,03	0

CODSEC	SECNAAM	deelgebied	opp (ha)	bev_2016	bvdh	Ref	G1A1	d G1A1	score	G1A2	d G1A2	score	G2A1	d G2A1	score	G3A1	d G3A1	score	G3A2	d G3A2	score	G2A1_sl	d sl	score	G2A1_ov	d ov	score	G2A1_rm	d rm	score	G1A1_dg	d dg	score	G1A2_sn	d sn	score	G2A1_ams	d ams	score
		Brussel	447,96	53462	11935	15,24	15,23	0,00	0	15,25	0,01	0	15,25	0,01	0	15,26	0,02	0	15,26	0,02	0	15,25	0,01	0	15,25	0,01	0	15,26	0,03	0	15,25	0,01	0	15,24	0,01	0	15,10	-0,13	1
		Diegem	582,97	5729	983	13,34	13,36	0,01	0	13,37	0,03	0	13,39	0,05	0	13,35	0,01	0	13,37	0,02	0	13,39	0,05	0	13,39	0,05	0	13,39	0,05	0	13,36	0,02	0	13,35	0,01	0	13,32	-0,03	0
		Dilbeek	856,30	15603	1822	11,81	11,82	0,01	0	11,83	0,02	0	11,83	0,02	0	11,82	0,01	0	11,82	0,01	0	11,83	0,02	0	11,83	0,02	0	11,83	0,01	0	11,83	0,01	0	11,83	0,01	0	11,79	-0,03	0
		Drogenbos	212,08	3386	1597	12,73	12,73	0,00	0	12,74	0,01	0	12,74	0,01	0	12,74	0,01	0	12,74	0,01	0	12,74	0,01	0	12,74	0,01	0	12,74	0,01	0	12,74	0,01	0	12,73	0,00	0	12,70	-0,03	0
		Elsene	940,15	95940	10205	13,92	13,92	0,00	0	13,93	0,01	0	13,93	0,01	0	13,93	0,01	0	13,93	0,01	0	13,93	0,01	0	13,93	0,01	0	13,93	0,02	0	13,93	0,01	0	13,92	0,01	0	13,83	-0,09	0
		Etterbeek-Sint-Joost	656,24	91743	13980	14,21	14,21	0,00	0	14,22	0,01	0	14,22	0,01	0	14,22	0,02	0	14,23	0,02	0	14,22	0,01	0	14,22	0,01	0	14,23	0,02	0	14,21	0,01	0	14,22	0,01	0	14,10	-0,11	0
		Evere	508,42	39540	7777	14,14	14,14	0,00	0	14,16	0,01	0	14,15	0,01	0	14,16	0,01	0	14,15	0,01	0	14,15	0,01	0	14,15	0,01	0	14,16	0,02	0	14,15	0,01	0	14,16	0,01	0	14,06	-0,08	0
		Ganshoren	243,16	24258	9976	13,43	13,46	0,03	0	13,44	0,01	0	13,45	0,02	0	13,46	0,03	0	13,47	0,04	0	13,45	0,02	0	13,45	0,02	0	13,46	0,03	0	13,46	0,03	0	13,43	0,00	0	13,36	-0,07	0
		Grimbergen	1386,55	14585	1052	12,07	12,07	0,00	0	12,09	0,02	0	12,09	0,02	0	12,07	-0,01	0	12,07	0,00	0	12,09	0,02	0	12,09	0,02	0	12,09	0,01	0	12,08	0,00	0	12,07	0,00	0	12,06	-0,02	0
		Groot-Bijgaarden	643,73	9072	1409	11,72	11,75	0,03	0	11,76	0,03	0	11,76	0,03	0	11,75	0,03	0	11,75	0,03	0	11,76	0,03	0	11,76	0,03	0	11,76	0,04	0	11,76	0,04	0	11,75	0,02	0	11,71	-0,01	0
		Haren	612,51	5751	939	13,40	13,41	0,01	0	13,42	0,02	0	13,42	0,01	0	13,41	0,01	0	13,42	0,02	0	13,42	0,01	0	13,42	0,01	0	13,42	0,02	0	13,42	0,02	0	13,41	0,01	0	13,35	-0,05	0
		Houtem	521,09	3017	579	11,30	11,30	0,00	0	11,31	0,01	0	11,31	0,01	0	11,30	0,00	0	11,30	0,00	0	11,31	0,01	0	11,31	0,01	0	11,31	0,01	0	11,30	0,00	0	11,30	0,00	0	11,28	-0,02	0
		Itterbeek	812,88	6940	854	11,19	11,20	0,01	0	11,20	0,01	0	11,20	0,01	0	11,20	0,01	0	11,20	0,01	0	11,20	0,01	0	11,20	0,01	0	11,20	0,01	0	11,20	0,01	0	11,20	0,01	0	11,18	-0,01	0
		Jette	519,77	51422	9893	13,48	13,49	0,01	0	13,50	0,02	0	13,50	0,02	0	13,49	0,01	0	13,49	0,01	0	13,50	0,02	0	13,50	0,02	0	13,50	0,03	0	13,50	0,02	0	13,49	0,01	0	13,42	-0,06	0
		Kassei	310,01	6256	2018	12,53	12,53	0,00	0	12,55	0,02	0	12,55	0,02	0	12,55	0,02	0	12,53	0,00	0	12,55	0,02	0	12,55	0,02	0	12,55	0,02	0	12,54	0,01	0	12,53	0,00	0	12,51	-0,02	0
		Kobbegem	387,39	586	151	10,97	10,97	0,00	0	10,96	-0,01	0	10,96	0,00	0	10,96	0,00	0	10,97	0,01	0	10,96	0,00	0	10,96	0,00	0	10,97	0,00	0	10,97	0,01	0	10,96	-0,01	0	10,94	-0,03	0
		Koningslo	269,90	8908	3300	12,84	12,85	0,01	0	12,87	0,03	0	12,88	0,04	0	12,85	0,01	0	12,85	0,01	0	12,88	0,04	0	12,88	0,04	0	12,87	0,03	0	12,85	0,01	0	12,85	0,01	0	12,82	-0,02	0
		Kraainem	591,30	13713	2319	12,69	12,70	0,01	0	12,70	0,02	0	12,71	0,02	0	12,70	0,02	0	12,71	0,02	0	12,71	0,02	0	12,71	0,02	0	12,72	0,03	0	12,71	0,02	0	12,70	0,01	0	12,65	-0,03	0
		Laken	1106,54	62080	5610	13,90	13,90	0,00	0	13,91	0,01	0	13,92	0,02	0	13,91	0,01	0	13,92	0,02	0	13,92	0,02	0	13,92	0,01	0	13,93	0,02	0	13,91	0,01	0	13,91	0,00	0	13,81	-0,09	0
		Machelen	563,15	9034	1604	12,97	12,98	0,01	0	13,00	0,03	0	13,02	0,05	0	12,99	0,02	0	12,99	0,02	0	13,02	0,05	0	13,02	0,05	0	13,01	0,04	0	12,99	0,02	0	12,97	0,00	0	12,95	-0,02	0
		Meise	917,13	8337	909	11,47	11,49	0,01	0	11,49	0,02	0	11,49	0,02	0	11,49	0,01	0	11,49	0,01	0	11,49	0,02	0	11,49	0,02	0	11,50	0,03	0	11,49	0,02	0	11,48	0,01	0	11,46	-0,01	0
		Melsbroek	635,59	2547	401	12,23	12,23	0,00	0	12,24	0,01	0	12,24	0,01	0	12,23	0,00	0	12,23	0,01	0	12,24	0,01	0	12,24	0,01	0	12,24	0,02	0	12,24	0,02	0	12,23	0,00	0	12,20	-0,02	0
		Molenbeek-Koekelberg	719,36	118115	16419	14,14	14,14	0,00	0	14,15	0,01	0	14,16	0,01	0	14,17	0,02	0	14,17	0,03	0	14,16	0,01	0	14,16	0,01	0	14,17	0,02	0	14,16	0,02	0	14,15	0,01	0	14,03	-0,11	1
		Mollem	664,94	2244	337	10,65	10,65	0,00	0	10,65	0,00	0	10,65	0,00	0	10,65	0,00	0	10,65	0,00	0	10,65	0,00	0	10,65	0,00	0	10,66	0,00	0	10,65	0,00	0	10,65	0,00	0	10,64	-0,01	0
		Nederoverheembeek	624,50	29516	4726	13,34	13,34	0,00	0	13,35	0,01	0	13,36	0,02	0	13,35	0,01	0	13,34	0,00	0	13,36	0,02	0	13,36	0,02	0	13,36	0,02	0	13,35	0,00	0	13,35	0,01	0	13,29	-0,05	0
		Neerpede	669,24	4687	700	12,45	12,45	0,00	0	12,46	0,02	0	12,46	0,02	0	12,45	0,01	0	12,45	0,01	0	12,46	0,02	0	12,46	0,02	0	12,47	0,02	0	12,46	0,01	0	12,46	0,01	0	12,41	-0,04	0
		Negenmanneke	421,20	8135	1931	12,70	12,70	0,00	0	12,71	0,01	0	12,70	0,01	0	12,70	0,00	0	12,70	0,00	0	12,70	0,01	0	12,70	0,01	0	12,71	0,01	0	12,70	0,01	0	12,70	0,01	0	12,67	-0,03	0
		Nossegem	394,52	3021	766	12,04	12,05	0,01	0	12,06	0,01	0	12,05	0,00	0	12,06	0,02	0	12,07	0,02	0	12,05	0,00	0	12,05	0,00	0	12,06	0,01	0	12,04	-0,01	0	12,05	0,01	0	12,01	-0,04	0
		Oudergem-Watermaal-Bosvoorde	1049,73	55456	5283	12,20	12,20	0,00	0	12,21	0,01	0	12,21	0,01	0	12,21	0,01	0	12,21	0,01	0	12,21	0,01	0	12,21	0,01	0	12,21	0,01	0	12,21	0,01	0	12,20	0,00	0	12,15	-0,05	0
		Perk	783,86	2808	358	11,16	11,17	0,00	0	11,17	0,01	0	11,17	0,01	0	11,17	0,00	0	11,17	0,01	0	11,17	0,01	0	11,17	0,01	0	11,18	0,01	0	11,17	0,01	0	11,17	0,00	0	11,14	-0,02	0
		Peutie	312,38	2551	817	12,16	12,16	0,00	0	12,16	0,01	0	12,18	0,02	0	12,16	0,01	0	12,16	0,01	0	12,18	0,02	0	12,18	0,02	0	12,18	0,03	0	12,16	0,01	0	12,16	0,00	0	12,14	-0,02	0
		Relegem	361,48	1537	425	11,37	11,38	0,01	0	11,36	-0,01	0	11,37	-0,01	0	11,36	-0,01	0	11,38	0,01	0	11,37	-0,01	0	11,36	-0,01	0	11,37	0,00	0	11,39	0,01	0	11,36	-0,01	0	11,34	-0,04	0
		Schaarbeek	791,81	132555	16741	14,46	14,46	0,00	0	14,47	0,01	0	14,47	0,01	0	14,48	0,02	0	14,48	0,02	0	14,47	0,01	0	14,47	0,01	0	14,48	0,02	0	14,47	0,00	0	14,47	0,01	0	14,34	-0,12	1
		Sint-Agatha-Berchem	297,52	24215	8139	12,92	12,92	0,01	0	12,93	0,01	0	12,93	0,02	0	12,94	0,02	0	12,94	0,02	0	12,93	0,02	0	12,93	0,02	0	12,94	0,02	0	12,94	0,02	0	12,92	0,01	0	12,85	-0,06	0
		Sint-Lambrechts-Woluwe	734,39	54309	7395	13,54	13,55	0,00	0	13,55	0,01	0	13,56	0,01	0	13,56	0,01	0	13,56	0,02	0	13,56	0,01	0	13,56	0,01	0	13,56	0,02	0	13,54	0,00	0	13,55	0,01	0	13,46	-0,08	0
		Sint-Martens-Bodegem	417,46	1758	421	10,74	10,75	0,01	0	10,75	0,01	0	10,75	0,01	0	10,75	0,01	0	10,75	0,01	0	10,75	0,01	0	10,75	0,01	0	10,75	0,01	0	10,75	0,01	0	10,75	0,01	0	10,73	-0,01	0
		Sint-Pieters-Woluwe	895,44	41200	4601	12,72	12,72	0,00	0	12,73	0,01	0	12,73	0,01	0	12,73	0,01	0	12,73	0,01	0	12,73	0,01	0	12,73	0,01	0	12,74	0,02	0	12,73	0,01	0	12,73	0,01	0	12,66	-0,06	0
		Sint-Stevens-Woluwe	633,31	8709	1375	13,37	13,37	0,00	0	13,38	0,01	0	13,38	0,01	0	13,38	0,01	0	13,38	0,01	0	13,38	0,01	0	13,38	0,01	0	13,38	0,01	0	13,34	-0,03	0	13,37	0,00	0	13,31	-0,07	0
		Sint-Ulriks-Kapelle	585,29	2388	408	10,82	10,83	0,01	0	10,84	0,02	0	10,84	0,02	0	10,84	0,01	0	10,83	0,01	0	10,84	0,02	0	10,84	0,02	0	10,85	0,03	0	10,84	0,01	0	10,84	0,01	0	10,82	-0,01	0
		Steenokkerzeel	932,33	6568	704	11,58	11,58	0,00	0	11,58	0,01	0	11,58	0,00	0	11,58	0,00	0	11,59	0,01	0	11,58	0,00	0	11,58	0,00	0	11,59	0,01	0	11,59	0,01	0	11,58	0,00	0	11,55	-0,03	0
		Sterrebeek	928,25	8041	866	12,04	12,05	0,01	0	12,05	0,01	0	12,05	0,02	0	12,05	0,01	0	12,05	0,01	0	12,05	0,02	0	12,05	0,02	0	12,06	0,02	0	12,05	0,01	0	12,04	0,01	0	12,02	-0,02	0
		Strombeek-Bever	518,32	13953	2692	12,83	12,84	0,00	0	12,86	0,03	0	12,87	0,03	0	12,83	0,00	0	12,84	0,00	0	12,87	0,03	0	12,87	0,03	0	12,86	0,03	0	12,84	0,01	0	12,84	0,01	0	12,81	-0,03	0
		Verbrande Brug	485,77	1550	319	11,56	11,56	0,00	0	11,57	0,01	0	11,57	0,01	0	11,57	0,01	0	11,56	0,00	0	11,57	0,01	0	11,57	0,01	0	11,57	0,01	0	11,56	0,00	0	11,56	0,00	0	11,55	-0,02	0
		Vilvoorde	745,41	22217	2981	12,24	12,24	0,00	0	12,25	0,01	0	12,25	0,01	0	12,25	0,01	0	12,24	0,00	0	12,25	0,01	0	12,25	0,01	0	12,26	0,02	0	12,24	0,00	0	12,24	0,00	0	12,21	-0,03	0
		Vorst-Sint-Gillis	875,81	105744	12074	14,33	14,33	0,00	0	14,34	0,01	0	14,34	0,01	0	14,34	0,01	0	14,35	0,01	0	14,34	0,01	0	14,34	0,01	0	14,35	0,02	0	14,34	0,01	0	14,34	0,01	0	14,24	-0,09	0
		Walfergem	317,02	2297	725	10,86	10,84	-0,01	0	10,86	0,00	0	10,86	0,00	0	10,85	0,00	0	10,85	-0,01	0	10,86	0,00	0	10,86	0,00	0	10,86	0,01	0	10,85	-0,01	0	10,85	0,00	0	10,84	-0,02	0
		Wemmel	588,70	13855	2353	12,11	12,11	0,01	0	12,14	0,03	0	12,14	0,03	0	12,10	-0,01	0	12,09	-0,01	0	12,14	0,03	0	12,13	0,03	0	12,14	0,03	0	12,12	0,02	0	12,12	0,01	0	12,09	-0,02	0
		Wezembeek-Oppem	641,84	13695	2134	12,27	12,27	0,00	0	12,27	0,01	0	12,28	0,01	0	12,27	0,00	0	12,27	0,00	0	12,28	0,01	0	12,28	0,01	0	12,29	0,02	0	12,29	0,02	0	12,27	0,00	0	12,24	-0,02	0
		Zaventem	817,49	13261	1622	12,81	12,83	0,01	0	12,84	0,02	0	12,84	0,03	0	12,80	-0,01	0	12,82	0,03	0	12,84	0,03	0	12,84	0,03	0	12,85	0,03	0	12,82	0,01	0	12,82	0,01	0	12,79	-0,02	0
		Zellik	492,46	10227	2077	12,08	12,08	0,00	0	12,12	0,04	0	12,13	0,05	0	12,08	0,00	0	12,07	-0,01	0	12,13	0,05	0	12,13	0,05	0	12,13	0,06	0	12,09	0,01	0	12,10	0,02	0	12,09	0,01	0
		TOTAAL	35438,43	1365360	3853	13,56	13,56	0,00	0	13,57	0,01	0	13,57	0,01	0	13,57	0,01	0	13,58	0,02	0	13,57	0,01	0	13,57	0,01	0	13,58	0,02	0	13,57	0,01	0	13,57	0,01	0	13,48	-0,08	0
		Vlaanderen	22618,68	262226	159	12,15	12,16	0,01	0	12,17	0,02	0	12,17	0,02	0	12,16	0,01	0	12,16	0,01	0	12,17	0,02	0	12,17	0,02	0	12,17	0,02	0	12,16	0,01	0	12,16	0,01	0	12,13	-0,02	0
		Brussel	12819,75	1103134	8605	13,90	13,90	0,00	0	13,91	0,01	0	13,91	0,01	0	13,91	0,02	0	13,91	0,01	0	13,91	0,01	0	13,91	0,01	0	13,91	0,02	0	13,91	0,01	0	13,90	0,01	0	13,80	-0,09	0
		zone Wemmel	8485,17	192541	2269	13,05	13,06	0,01	0	13,06	0,01	0	13,07	0,02	0	13,06	0,01	0	13,06	0,01	0	13,07	0,02	0	13,07	0,02	0	13,07	0,03	0	13,06	0,02	0	13,06	0,01	0	12,99	-0,06	0
		zone Vilvoorde	5737,08	111587	1945	12,67	12,67	0,00	0	12,69	0,02	0	12,69	0,02	0	12,68	0,01	0	12,67	0,00	0	12,69	0,02	0	12,69	0,02	0	12,69	0,02	0	12,68	0,01	0	12,67	0,00	0	12,64	-0,03	0
		zone Zaventem	6692,81	220489	3294	14,02	14,02	0,00	0	14,03	0,01	0	14,03	0,01	0	14,03	0,01	0	14,03	0,01	0	14,03	0,01	0	14,03	0,01	0	14,04	0,02	0	14,02	0,00	0	14,03	0,01	0	13,92	-0,10	0

CODSEC	SECNAAM	deelgebied	opp (ha)	bev_2016	bvdh	Ref	G1A1	d G1A1	score	G1A2	d G1A2	score	G2A1	d G2A1	score	G3A1	d G3A1	score	G3A2	d G3A2	score	G2A1_sl	d sl	score	G2A1_ov	d ov	score	G2A1_rm	d rm	score	G1A1_dg	d dg	score	G1A2_sn	d sn	score	G2A1_ams	d ams	score
21001A00-	VERZET	Anderlecht	13,01	2934	22557	1,129	1,129	0,000	0	1,131	0,002	0	1,130	0,001	0	1,132	0,003	0	1,132	0,003	0	1,130	0,001	0	1,130	0,001	0	1,131	0,002	0	1,131	0,00	0	1,130	0,001	0	1,119	-0,010	0
21001A011	KLEINMOLEN	Anderlecht	17,89	3077	17199	1,218	1,219	0,001	0	1,221	0,002	0	1,220	0,001	0	1,222	0,003	0	1,222	0,003	0	1,220	0,001	0	1,220	0,001	0	1,221	0,002	0	1,221	0,00	0	1,220	0,001	0	1,207	-0,012	1
21001A02-	WAYEZ	Anderlecht	2,93	1009	34378	1,174	1,174	0,000	0	1,176	0,002	0	1,175	0,001	0	1,177	0,003	0	1,178	0,004	0	1,175	0,001	0	1,175	0,001	0	1,176	0,002	0	1,176	0,00	0	1,176	0,001	0	1,161	-0,014	1
21001A031	RAUTER-ZUID	Anderlecht	10,89	1963	18019	1,076	1,076	0,000	0	1,077	0,002	0	1,077	0,001	0	1,078	0,002	0	1,078	0,002	0	1,077	0,001	0	1,077	0,001	0	1,077	0,001	0	1,077	0,00	0	1,077	0,001	0	1,066	-0,010	1
21001A041	VEEWEIDE-ZUID	Anderlecht	15,75	2627	16683	1,018	1,018	0,000	0	1,019	0,002	0	1,019	0,001	0	1,020	0,002	0	1,020	0,002	0	1,019	0,001	0	1,019	0,001	0	1,019	0,002	0	1,019	0,00	0	1,019	0,001	0	1,009	-0,009	0
21001A051	LINDE-OOST	Anderlecht	10,42	1473	14136	1,011	1,012	0,000	0	1,014	0,002	0	1,013	0,001	0	1,013	0,002	0	1,013	0,002	0	1,013	0,001	0	1,013	0,001	0	1,013	0,002	0	1,013	0,00	0	1,013	0,001	0	1,003	-0,008	0
21001A07-	BIRMINGHAM	Anderlecht	25,48	350	1373	1,267	1,268	0,000	0	1,269	0,001	0	1,268	0,001	0	1,270	0,002	0	1,270	0,003	0	1,268	0,001	0	1,268	0,001	0	1,269	0,001	0	1,269	0,00	0	1,268	0,000	0	1,257	-0,010	1
21001A08-	ASTRID (PARK)	Anderlecht	16,49	2	12	0,970	0,970	0,000	0	0,972	0,002	0	0,971	0,001	0	0,971	0,002	0	0,971	0,002	0	0,971	0,001	0	0,971	0,001	0	0,971	0,002	0	0,972	0,00	0	0,971	0,001	0	0,963	-0,007	0
21001A10-	PORSELEIN	Anderlecht	8,01	1063	13279	1,047	1,047	0,000	0	1,048	0,002	0	1,048	0,001	0	1,048	0,002	0	1,049	0,002	0	1,048	0,001	0	1,048	0,001	0	1,048	0,002	0	1,048	0,00	0	1,048	0,001	0	1,038	-0,008	0
21001A112	BIESTEBROEK	Anderlecht	16,00	2905	18154	1,159	1,159	0,000	0	1,160	0,001	0	1,160	0,001	0	1,161	0,002	0	1,161	0,002	0	1,160	0,001	0	1,160	0,001	0	1,160	0,001	0	1,161	0,00	0	1,160	0,001	0	1,149	-0,010	0
21001A120	MINIEMEN	Anderlecht	12,78	3526	27589	1,107	1,107	0,000	0	1,109	0,002	0	1,108	0,001	0	1,109	0,003	0	1,110	0,003	0	1,108	0,001	0	1,108	0,001	0	1,109	0,002	0	1,109	0,00	0	1,108	0,001	0	1,097	-0,010	1
21001A132	RAUTER-NORD	Anderlecht	7,67	1079	14072	1,107	1,107	0,000	0	1,108	0,002	0	1,108	0,001	0	1,109	0,002	0	1,109	0,002	0	1,108	0,001	0	1,108	0,001	0	1,108	0,001	0	1,108	0,00	0	1,108	0,001	0	1,096	-0,010	1
21001A142	VEEWEIDE-NORD	Anderlecht	8,78	1135	12934	1,054	1,053	0,000	0	1,056	0,002	0	1,055	0,001	0	1,056	0,002	0	1,056	0,002	0	1,055	0,001	0	1,055	0,001	0	1,055	0,002	0	1,055	0,00	0	1,055	0,001	0	1,043	-0,011	1
21001A152	LINDE-WEST	Anderlecht	7,55	1366	18095	0,971	0,971	0,000	0	0,973	0,003	0	0,973	0,002	0	0,973	0,002	0	0,973	0,002	0	0,973	0,002	0	0,973	0,002	0	0,973	0,002	0	0,973	0,00	0	0,973	0,002	0	0,961	-0,010	0
21001A30-	BIZET	Anderlecht	19,45	2936	15097	1,005	1,005	0,000	0	1,006	0,002	0	1,006	0,001	0	1,007	0,002	0	1,007	0,002	0	1,006	0,001	0	1,006	0,001	0	1,007	0,002	0	1,007	0,00	0	1,006	0,001	0	0,997	-0,008	0
21001A31-	BERGENSESTEENWEG - SINT-LUKAS	Anderlecht	9,47	791	8355	1,097	1,097	0,000	0	1,099	0,001	0	1,098	0,001	0	1,099	0,002	0	1,099	0,002	0	1,098	0,001	0	1,098	0,001	0	1,099	0,001	0	1,099	0,00	0	1,098	0,001	0	1,088	-0,009	0
21001A32-	DAGERAAD	Anderlecht	16,06	3840	23913	1,063	1,063	0,000	0	1,064	0,001	0	1,064	0,001	0	1,064	0,002	0	1,064	0,002	0	1,064	0,001	0	1,064	0,001	0	1,064	0,002	0	1,064	0,00	0	1,064	0,001	0	1,057	-0,006	0
21001A331	WALCOURT	Anderlecht	7,17	195	2720	1,026	1,026	0,000	0	1,027	0,001	0	1,027	0,001	0	1,027	0,001	0	1,027	0,001	0	1,027	0,001	0	1,027	0,001	0	1,028	0,002	0	1,027	0,00	0	1,027	0,001	0	1,020	-0,006	0
21001A332	RAD	Anderlecht	7,75	1234	15926	1,004	1,004	0,000	0	1,005	0,001	0	1,005	0,001	0	1,005	0,001	0	1,005	0,001	0	1,005	0,001	0	1,005	0,001	0	1,005	0,001	0	1,005	0,00	0	1,004	0,001	0	0,998	-0,005	0
21001A34-	RAD - TUINWIJK	Anderlecht	20,23	2246	11103	0,994	0,994	0,000	0	0,995	0,001	0	0,995	0,001	0	0,995	0,001	0	0,995	0,001	0	0,995	0,001	0	0,995	0,001	0	0,995	0,001	0	0,995	0,00	0	0,995	0,001	0	0,988	-0,006	0
21001A350	COOVI - WOONZONE	Anderlecht	18,90	1353	7158	1,013	1,012	0,000	0	1,014	0,001	0	1,014	0,001	0	1,014	0,001	0	1,014	0,001	0	1,014	0,001	0	1,014	0,001	0	1,014	0,002	0	1,014	0,00	0	1,013	0,001	0	1,005	-0,007	0
21001A3MJ1	COOVI I	Anderlecht	14,00	12	86	1,022	1,022	0,000	0	1,024	0,002	0	1,023	0,001	0	1,023	0,001	0	1,023	0,001	0	1,023	0,001	0	1,023	0,001	0	1,024	0,001	0	1,023	0,00	0	1,023	0,001	0	1,016	-0,006	0
21001A3MJ2	COOVI I	Anderlecht	11,32	0	0	1,068	1,069	0,000	0	1,071	0,003	0	1,070	0,002	0	1,070	0,001	0	1,070	0,001	0	1,070	0,002	0	1,070	0,002	0	1,071	0,002	0	1,070	0,00	0	1,070	0,002	0	1,061	-0,008	0
21001A401	ARBORETUM	Anderlecht	6,05	766	12666	0,944	0,944	0,000	0	0,946	0,002	0	0,946	0,001	0	0,946	0,001	0	0,946	0,001	0	0,946	0,001	0	0,946	0,001	0	0,946	0,001	0	0,946	0,00	0	0,946	0,001	0	0,936	-0,008	0
21001A41-	ROMAIN ROLLAND	Anderlecht	19,84	2315	11669	0,894	0,894	0,000	0	0,896	0,002	0	0,895	0,001	0	0,895	0,001	0	0,895	0,001	0	0,895	0,001	0	0,895	0,001	0	0,895	0,001	0	0,895	0,00	0	0,895	0,001	0	0,888	-0,006	0
21001A42-	DE KAT	Anderlecht	6,37	555	8718	0,897	0,897	0,000	0	0,898	0,002	0	0,898	0,001	0	0,898	0,001	0	0,898	0,001	0	0,898	0,001	0	0,898	0,001	0	0,898	0,001	0	0,898	0,00	0	0,898	0,001	0	0,891	-0,006	0
21001A43-	VAN BEETHOVEN	Anderlecht	7,36	1339	18200	0,974	0,974	0,000	0	0,975	0,001	0	0,975	0,001	0	0,976	0,002	0	0,975	0,002	0	0,975	0,001	0	0,975	0,001	0	0,975	0,002	0	0,975	0,00	0	0,975	0,001	0	0,966	-0,008	0
21001A441	DR. ROUX	Anderlecht	12,76	2238	17541	0,966	0,966	0,000	0	0,968	0,002	0	0,967	0,001	0	0,968	0,001	0	0,968	0,001	0	0,967	0,001	0	0,967	0,001	0	0,968	0,002	0	0,968	0,00	0	0,967	0,001	0	0,958	-0,008	0
21001A451	VENIZELOS	Anderlecht	11,85	1675	14131	0,958	0,958	0,000	0	0,960	0,002	0	0,959	0,001	0	0,959	0,001	0	0,959	0,001	0	0,959	0,001	0	0,959	0,001	0	0,960	0,001	0	0,960	0,00	0	0,959	0,001	0	0,951	-0,007	0
21001A472	GEMEENTESTADION - INDUSTRIE	Anderlecht	8,54	531	6217	0,994	0,995	0,000	0	0,996	0,002	0	0,996	0,001	0	0,996	0,002	0	0,996	0,002	0	0,996	0,001	0	0,996	0,001	0	0,996	0,002	0	0,996	0,00	0	0,996	0,001	0	0,986	-0,009	0
21001A492	VIJVERS - PARK	Anderlecht	7,54	0	0	0,916	0,916	0,000	0	0,918	0,002	0	0,917	0,001	0	0,917	0,001	0	0,917	0,001	0	0,917	0,001	0	0,917	0,001	0	0,918	0,002	0	0,917	0,00	0	0,917	0,001	0	0,909	-0,007	0
21001A503	VIVES	Anderlecht	5,79	1612	27835	0,892	0,892	0,000	0	0,894	0,002	0	0,894	0,001	0	0,893	0,001	0	0,893	0,001	0	0,894	0,001	0	0,894	0,001	0	0,894	0,001	0	0,893	0,00	0	0,893	0,001	0	0,886	-0,006	0
21001A51-	SCHERDEMAAL	Anderlecht	18,85	1548	8211	0,855	0,854	0,000	0	0,856	0,002	0	0,856	0,001	0	0,856	0,001	0	0,855	0,001	0	0,856	0,001	0	0,856	0,001	0	0,856	0,001	0	0,856	0,00	0	0,856	0,001	0	0,849	-0,005	0
21001A52-	SCHERDEMAAL-NOORD	Anderlecht	16,85	496	2944	0,876	0,876	0,000	0	0,878	0,002	0	0,878	0,002	0	0,878	0,001	0	0,878	0,001	0	0,878	0,002	0	0,878	0,002	0	0,878	0,002	0	0,878	0,00	0	0,878	0,001	0	0,870	-0,007	0
21001A53-	NELLIE MELBA	Anderlecht	8,97	425	4739	0,939	0,939	0,000	0	0,941	0,002	0	0,940	0,001	0	0,941	0,002	0	0,940	0,002	0	0,940	0,001	0	0,940	0,001	0	0,940	0,002	0	0,941	0,00	0	0,940	0,001	0	0,931	-0,008	0
21001A5521	KLAVER	Anderlecht	35,35	2482	7021	0,957	0,957	0,000	0	0,959	0,002	0	0,958	0,001	0	0,958	0,001	0	0,958	0,001	0	0,958	0,001	0	0,958	0,001	0	0,959	0,002	0	0,958	0,00	0	0,958	0,001	0	0,951	-0,006	0
21001A5522	KLAVER	Anderlecht	11,61	0	0	0,997	0,997	0,000	0	0,999	0,002	0	0,998	0,002	0	0,998	0,001	0	0,998	0,001	0	0,998	0,002	0	0,998	0,002	0	0,999	0,002	0	0,998	0,00	0	0,998	0,001	0	0,989	-0,008	0
21001A712	SCHEUT - DE SMET	Anderlecht	8,45	915	10822	1,183	1,183	0,000	0	1,185	0,002	0	1,183	0,000	0	1,186	0,003	0	1,186	0,003	0	1,183	0,000	0	1,183	0,000	0	1,184	0,001	0	1,185	0,00	0	1,184	0,001	0	1,173	-0,011	1
21001A72-	OSSEGEM	Anderlecht	19,11	3315	17345	1,077	1,076	0,000	0	1,078	0,002	0	1,077	0,000	0	1,079	0,002	0	1,079	0,002	0	1,077	0,000	0	1,077	0,000	0	1,078	0,001	0	1,079	0,00	0	1,078	0,001	0	1,067	-0,010	1
21001A732	SCHEUTVELD	Anderlecht	12,32	292	2370	0,957	0,957	0,000	0	0,959	0,002	0	0,958	0,001	0	0,958	0,001	0	0,958	0,002	0	0,958	0,001	0	0,958	0,001	0	0,958	0,001	0	0,958	0,00	0	0,958	0,001	0	0,950	-0,007	0
21001A74-	SCHEUT-WEST	Anderlecht	15,19	2563	16872	1,018	1,018	0,000	0	1,020	0,002	0	1,019	0,001	0	1,020	0,002	0	1,020	0,002	0	1,019	0,001	0	1,019	0,001	0	1,020	0,001	0	1,020	0,00	0	1,019	0,001	0	1,009	-0,009	0
21001A783	SCHEUT-INTERNAAT	Anderlecht	4,42	1	23	1,144	1,144	0,000	0	1,145	0,001	0	1,144	0,001	0	1,146	0,002	0	1,146	0,002	0	1,144	0,001	0	1,144	0,001	0	1,145	0,001	0	1,145	0,00	0	1,145	0,001	0	1,136	-0,008	0
21001A80-	VOOR	Anderlecht	22,73	2841	12499	0,855	0,855	0,000	0	0,857	0,002	0	0,857	0,002	0	0,857	0,001	0	0,857	0,001	0	0,857	0,002	0	0,857	0,002	0	0,857	0,002	0	0,857	0,00	0	0,857	0,001	0	0,849	-0,007	0
21001A811	BROEK	Anderlecht	13,47	1802	13375	0,863	0,863	0,000	0	0,865	0,002	0	0,864	0,001	0	0,864	0,001	0	0,864	0,001	0	0,864	0,001	0	0,864	0,001	0	0,864	0,001	0	0,864	0,00	0	0,864	0,001	0	0,857	-0,006	0
21001A812	BROEK	Anderlecht	9,72	0	0	0,813	0,813	0,000	0	0,815	0,003	0	0,815	0,002	0	0,814	0,001	0	0,813	0,001	0	0,815	0,002	0	0,815	0,002	0	0,815	0,002	0	0,814	0,00	0	0,814	0,002	0	0,807	-0,006	0
21001A821	MOORTEBEEK	Anderlecht	25,09	1829	7291	0,820	0,820	0,000	0	0,822	0,002	0	0,821	0,001	0	0,821	0,001	0	0,821	0,001	0	0,821	0,001	0	0,821	0,001	0	0,821	0,001	0	0,821	0,00	0	0,821	0,001	0	0,814	-0,006	0
21001A822	MOORTEBEEK	Anderlecht	6,78	0	0	0,795	0,796	0,000	0	0,799	0,003	0	0,798	0,003	0	0,796	0,001	0	0,796	0,001	0	0,798	0,003	0	0,798	0,003	0	0,798	0,002	0	0,797	0,00	0	0,797	0,002	0	0,790	-0,006	0
21001A83-	PETERBOS	Anderlecht	17,30	3259	18841	0,892	0,892	0,000	0	0,893	0,001	0	0,893	0,001	0	0,893	0,001	0	0,893	0,001	0	0,893	0,001	0	0,893	0,001	0	0,893	0,001	0	0,893	0,00	0	0,893	0,001	0	0,886	-0,006	0
21001A84-	DICHTKUNST	Anderlecht	11,86	943	7952	0,910	0,910	0,000	0	0,912	0,002	0	0,911	0,001	0	0,912	0,002	0	0,912	0,002	0	0,911	0,001	0	0,911	0,001	0	0,911	0,001	0	0,911	0,00	0	0,911	0,001	0	0,902	-0,008	0
21001A85-	AUBADE	Anderlecht	7,70	588	7637	0,910	0,909	-0,001	0	0,912	0,002	0	0,911	0,001	0	0,912	0,002	0	0,912	0,002	0	0,911	0,001	0	0,911	0,001	0	0,911	0,001	0	0,911	0,00	0	0,911	0,001	0	0,901	-0,009	0
21001A90-	SCHEUTKAPEL	Anderlecht	16,31	2112	12948	1,088	1,088	0,000	0	1,090	0,002	0	1,089	0,001	0	1,091	0,002	0	1,091	0,002	0	1,089	0,001	0	1,089	0,001	0	1,090	0,001	0	1,090	0,00	0	1,090	0,001	0	1,079	-0,010	0
21001A911	SCHEUT-OOST	Anderlecht	13,88	2242	16154	1,171	1,171	0,000	0	1,172	0,001	0	1,172	0,000	0	1,173	0,002	0	1,174	0,002	0	1,172	0,000	0	1,172	0,000	0	1,173	0,002	0	1,173	0,00	0	1,172	0,001	0	1,161	-0,010	1
21001A92-	JAKOB SMITS	Anderlecht	21,01	3442	16379	1,075	1,075	0,000	0	1,076	0,001	0	1,076	0,001	0	1,076	0,002	0	1,077	0,002	0	1,076	0,001	0	1,076	0,001	0	1,076	0,001	0	1,076	0,00	0	1,076	0,001	0	1,067	-0,008	0
21001A931	GESP - NORBERT GILLE	Anderlecht	15,09	1870	12396	1,193	1,194	0,000	0	1,195	0,001	0	1,194	0,000	0	1,196	0,003	0	1,196	0,003	0	1,194	0,000	0	1,194	0,000	0	1,195	0,002	0	1,195	0,00	0	1,194	0,001	0	1,183	-0,010	1
21001A941	KROKUSSEN	Anderlecht	13,28	2165	16300	1,017	1,017	0,000	0	1,019	0,002	0	1,018	0,001	0	1,019	0,001	0	1,019	0,002	0	1,018	0,001	0	1,018	0,001	0	1,019	0,001	0	1,019	0,00	0	1,018	0,001	0	1,010	-0,007	0
21001A95-	BUFFON	Anderlecht	20,04	2996	14947	0,968	0,969	0,000	0	0,970	0,002	0	0,969	0,001	0	0,970	0,002	0	0,970	0,002	0	0,969	0,001	0	0,969	0,001	0	0,970	0,001	0	0,970	0,00	0	0,969	0,001	0	0,961	-0,007	0
21001A982	BOSPARK	Anderlecht	4,66	0	0	1,126	1,126	0,000	0	1,127	0,001	0	1,127	0,001	0	1,127	0,002	0	1,127	0,002	0	1,127	0,001	0	1,127	0,001	0	1,127	0,001	0	1,127	0,00	0	1,127	0,001	0	1,119	-0,007	0
21001B10-	DAUW-OOST	Anderlecht	14,20	2727	19207	1,438	1,437	0,000	0	1,439	0,001	0	1,438	0,001	0	1,439	0,002	0	1,440	0,002	0	1,438	0,001	0	1,438	0,001	0	1,439	0,002	0	1,439	0,00	0	1,438	0,001	0	1,427	-0,010	1
21001B11-	DAUW-WEST	Anderlecht	8,88	918	10336	1,410	1,409	0,000	0	1,411	0,001	0	1,410	0,000	0	1,411	0,001	0	1,412	0,003	0	1,410	0,000	0	1,410	0,000	0	1,411	0,001	0	1,411	0,00	0	1,410	0,000	0	1,398	-0,011	1
21001B17-	SLACHTHUIS	Anderlecht	26,55	1009	3801	1,337	1,337	0,000	0	1,338	0,001	0	1,338	0,001	0	1,339	0,002	0	1,340	0,002	0	1,338	0,001	0	1,338	0,001	0	1,339	0,001	0	1,338	0,00	0	1,338	0,000	0	1,327	-0,010	1
21001B20-	RAAD-NOORD	Anderlecht	19,65	5449	27737	1,429	1,429	0,000	0	1,430	0,001	0	1,430	0,001	0	1,431	0,002	0	1,431	0,002	0	1,430	0,001	0	1,430	0,001	0	1,430	0,001	0	1,430	0,00	0	1,430	0,001	0	1,417	-0,012	1
21001B21-	BROGNIEZ-NOORD	Anderlecht	14,34	3533	24642	1,493	1,493	0,000	0	1,494	0,001	0	1,494	0,001	0	1,495	0,001	0	1,496	0,003	0	1,494	0,001	0	1,494	0,001	0	1,495	0,002	0	1,495	0,00	0	1,493	0,000	0	1,481	-0,012	1
21001B22-	BROGNIEZ-ZUID	Anderlecht	8,10	1188	14661	1,535	1,535	0,000	0	1,536	0,001	0	1,536	0,001	0	1,537	0,002	0	1,538	0,002	0	1,536	0,001	0	1,536	0,001	0	1,537	0,002	0	1,537	0,00	0	1,536	0,001	0	1,525	-0,010	1
21001B23-	RAAD-ZUID	Anderlecht	9,03	1594	17643	1,476	1,476	0,000	0	1,478	0,002	0	1,477	0,001	0	1,479	0,003	0	1,480	0,004	0	1,477	0,001	0	1,477	0,001	0	1,478	0,002	0	1,479	0,00	0	1,478	0,001	0	1,462	-0,015	1
21001B241	HERZIENING-ZUID	Anderlecht	14,67	2151	14663	1,353	1,353	0,000	0	1,354	0,001	0	1,354	0,001	0	1,355	0,002	0	1,355	0,003	0	1,354	0,001	0	1,354	0,001	0	1,354	0,002	0	1,354	0,00	0	1,354	0,001	0	1,343	-0,010	0
21001B25-	HERZIENING-NOORD	Anderlecht	17,75	3805	21432	1,323	1,322	0,000	0	1,324	0,001	0	1,324	0,001	0	1,325	0,002	0	1,325	0,002	0	1,324	0,001	0	1,324	0,001	0	1,324	0,001	0	1,324	0,00	0	1,324	0,001	0	1,312	-0,010	1
21001B31-	ALBERT I - FLATGEBOUWEN	Anderlecht	3,66	763	20836	1,328	1,328	0,000	0	1,329	0,001	0	1,329	0,001	0	1,330	0,002	0	1,330	0,002	0	1,329	0,001	0	1,329	0,001	0	1,329	0,001	0	1,329	0,00	0	1,329	0,000	0	1,317	-0,011	1
21001B321	ALBERT I - BUURT	Anderlecht	14,64	2067	14122	1,289	1,289	0,000	0	1,290	0,001	0	1,290	0,001	0	1,291	0,002	0	1,291	0,002	0	1,290	0,001	0	1,290	0,001	0	1,290	0,002	0	1,290	0,00	0	1,290	0,001	0	1,277	-0,011	1
21001B332	GRONDELS	Anderlecht	5,65	1063	18821	1,254	1,254	0,000	0	1,255	0,001	0	1,255	0,001	0	1,256	0,002	0	1,256	0,002	0	1,255	0,001	0	1,255	0,001	0	1,255	0,001	0	1,256	0,00	0	1,255	0,001	0	1,245	-0,009	0
21001B372	TWEESTATIONS	Anderlecht	10,84	66	609	1,275	1,275	0,000	0	1,276	0,001	0	1,276	0,001	0	1,277	0,002	0	1,277	0,002	0	1,276	0,001	0	1,276	0,001	0	1,277	0,002	0	1,277	0,00	0	1,276	0,001	0	1,268	-0,007	0
21001B3MJ	KLEIN EILAND- RECHTEROEVER	Anderlecht	196,54	77	39	1,085	1,085	0,000	0	1,086	0,001	0	1,086	0,001	0	1,086	0,001	0	1,086	0,001	0	1,086	0,001	0	1,086	0,001	0	1,086	0,001	0	1,086	0,00	0	1,086	0,001	0	1,080	-0,005	0
21013A612	JAMAR	Anderlecht	3,04	395	13004	1,575	1,574	0,000	0	1,576	0,001	0	1,576	0,001	0	1,578	0,003	0	1,578	0,003	0	1,576	0,001	0	1,576	0,001	0	1,574	-0,001	0	1,574	0,00	0	1,573	-0,002	0	1,559	-0,016	1
21013A623	FRANKRIJKSTRAAT	Anderlecht	5,52	63	1142	1,455	1,454	0,000	0	1,456	0,002	0	1,455	0,000	0	1,457	0,002	0	1,457	0,003	0	1,455	0,000	0	1,455	0,000	0	1,456	0,002	0	1,456	0,00	0	1,456	0,001	0	1,444	-0,011	1
23002A00-	ASSE - CENTRUM	Asse	66,09	2240	3389	0,538	0,539	0,001	0	0,539	0,001	0	0,539	0,001	0	0,541	0,003	0	0,540	0,003	0	0,539	0,001	0	0,539	0,001	0	0,540	0,002	0	0,540	0,00	0	0,538	0,000	0	0,536	-0,002	0
23002A01-	ASSE KERN-NOORD	Asse	34,24	1402	4095	0,546	0,546	0,000	0	0,547	0,001	0	0,547	0,000	0	0,549	0,002	0	0,548	0,002	0	0,547	0,000	0	0,547	0,000	0	0,548	0,001	0	0,547	0,00	0	0,546	0,000	0	0,543	-0,003	0
23002A02-	ASSE PARK	Asse	31,03	377	1215	0,531	0,531	0,001	0	0,532	0,001	0	0,531	0,001	0	0,533	0,002	0	0,532	0,002	0	0,531	0,001	0	0,531	0,001	0	0,532	0,001	0	0,532	0,00	0	0,531	0,001	0	0,529	-0,002	0
23002A030	MARLIER	Asse	9,55	615	6441	0,528	0,528	0,000	0	0,528	0,000	0	0,528	0,000	0	0,529	0,001	0	0,529	0,001	0	0,528	0,000	0	0,528	0,000	0	0,529	0,001	0	0,529	0,00	0	0,528	0,000	0	0,526	-0,002	0
23002A042	KOUDERTAVEERNE	Asse	106,59	810	760	0,535	0,538	0,003	0	0,536	0,001	0	0,536	0,001	0	0,538	0,003	0	0,538	0,003	0	0,536	0,001	0	0,536	0,001	0	0,537	0,002	0	0,538	0,00	0	0,536	0,001	0	0,534	-0,001	0
23002A081	TERLINDEN MORETTE	Asse	198,93	211	106	0,538	0,539	0,001	0	0,539	0,001	0	0,539	0,001	0	0,539	0,001	0	0,539	0,001	0	0,539	0,001	0	0,539	0,001	0	0,539	0,001	0	0,539	0,00	0	0,538	0,000	0	0,537	-0,001	0
23002A090	ASSE STWG. AALST BRUSSEL-NOORI	Asse	220,07	1110	504	0,517	0,517	0,000	0	0,517	0,000	0	0,517	0,000	0	0,518	0,001	0	0,518	0,001	0	0,517	0,000	0	0,517	0,000	0	0,517	0,001	0	0,517	0,00	0	0,516	0,000	0	0,515	-0,002	0
23002A100	WALFERGEM	Asse	27,32	707	2587	0,562	0,558	-0,004	0	0,562	0,000	0	0,562	0,000	0	0,562	0,000	0	0,560	-0,001	0	0,562	0,000	0	0,562	0,000	0	0,562	0,000	0	0,559	0,00	0	0,561	-0,001	0	0,557	-0,004	0
23002A132	VOSBERG	Asse	60,57	887	1464	0,544	0,546	0,002	0	0,546	0,002	0	0,546	0,001	0	0,547	0,003	0	0,547	0,003	0	0,546	0,001	0	0,546	0,001	0	0,546	0,002	0	0,546	0,00	0	0,546	0,002	0	0,543	-0,001	0
23002A143	BOEKFOS	Asse	27,55	867	3147	0,529	0,529	0,001	0	0,530	0,001	0	0,529	0,001	0	0,530	0,001	0	0,530	0,001	0	0,529	0,001	0	0,529	0,001	0	0,530	0,001	0	0,530	0,00	0	0,529	0,001	0	0,528	-0,001	0
23002A191	TENBERG	Asse	276,28	100	36	0,547	0,548	0,001	0	0,549	0,001	0	0,548	0,001	0	0,549	0,002	0	0,548	0,001	0	0,548	0,001	0	0,548	0,001	0	0,549	0,002	0	0,548	0,00	0	0,548	0,001	0	0,546	-0,001	0
23002C072	KOBBEGEM GENTSE STEENWEG	Bekkerzeel	50,13	311	620	0,591	0,589	-0,002	0	0,590	-0,001	0	0,590	-0,001	0	0,590	-0,001	0	0,591	-0,001	0	0,590	-0,001	0	0,590	-0,001	0	0,591	0,000	0	0,590	0,00	0	0,589	-0,002	0	0,587	-0,005	0
23002E070	BETTEGEM	Bekkerzeel	75,58	234	310	0,619	0,616	-0,003	0	0,619	0,000	0	0,620	0,000	0	0,619	-0,001	0	0,618	-0,002	0	0,620	0,000	0	0,620	0,000	0	0,620	0,000	0	0,617	0,00	0	0,618	-0,001	0	0,616	-0,003	0
23002F002	BEKKERZEEL-CENTRUM	Bekkerzeel	21,30	296	1390	0,638	0,640	0,001	0	0,641	0,003	0	0,643	0,004	0	0,642	0,003	0	0,641	0,003	0	0,643	0,004	0	0,643	0,004	0	0,643	0,005	0	0,641	0,00	0	0,641	0,002	0	0,638	0,000	0
23002F0911	BEKKERZEEL VERSPREIDE BEWONIN	Bekkerzeel	107,87	362	336	0,608	0,608	0,000	0	0,609	0,002	0	0,610	0,002	0	0,609	0,001	0	0,609	0,001	0	0,610	0,002	0	0,610	0,002	0	0,610	0,002	0	0,609	0,00	0	0,609	0,001	0	0,607	-0,001	0
23002F0912	BEKKERZEEL VERSPREIDE BEWONIN	Bekkerzeel	24,24	0	0	0,707	0,707	-0,001	0	0,710	0,003	0	0,713	0,006	0	0,710	0,002	0	0,709	0,001	0	0,713	0,006	0	0,713	0,006	0	0,714	0,007	0	0,710	0,00	0	0,709	0,002	0	0,708	0,000	0
23102A081	EZEL	Bouchout	42,56	22	52	0,724	0,726	0,002	0	0,727	0,002	0	0,726	0,002	0	0,725	0,001	0	0,726	0,002	0	0,726	0,002	0	0,726	0,002	0	0,725	0,001	0	0,727	0,00	0	0,724	0,000	0	0,722	-0,002	0
23102A313	BOUCHOUT	Bouchout	123,80	1117	902	0,718	0,721	0,002	0	0,721	0,003	0	0,720	0,001	0	0,720	0,002	0	0,721	0,003	0	0,720	0,001	0	0,720	0,001	0	0,720	0,001	0	0,721	0,00	0	0,719	0,001	0	0,716	-0,002	0
23102A324	NEERHOF	Bouchout	122,65	1064	867	0,642	0,644	0,003	0	0,643	0,002	0	0,643	0,001	0	0,644	0,002	0	0,645	0,004	0	0,643	0,001	0	0,643	0,001	0	0,643	0,001	0	0,645	0,00	0	0,642	0,001	0	0,639	-0,002	0
23052B00-	BRUSSEGEM-CENTRUM	Brussegem	44,61	494	1107	0,499	0,501	0,002	0	0,499	0,000	0	0,499	0,000	0	0,501	0,002	0	0,502	0,003	0	0,499	0,000	0	0,499	-0,001	0	0,500	0,001	0	0,502	0,00	0	0,499	0,000	0	0,496	-0,004	0
23052B012	BRUSSEGEM UITBREIDING CENTRUI	Brussegem	5,99	402	6712	0,520	0,522	0,002	0	0,519	-0,001	0	0,519	-0,001	0	0,521	0,001	0	0,524	0,004	0	0,519	-0,001	0	0,519	-0,001	0	0,521	0,001	0	0,523	0,00	0	0,519	-0,001	0	0,515	-0,005	0
23052B091	BRUSSEGEM -VERSPREIDE BEWONI	Brussegem	637,82	581	91	0,486	0,487	0,000	0	0,487	0,000	0	0,487	0,000	0	0,487	0,000	0	0,487	0,001	0	0,487	0,000	0	0,487	0,000	0	0,487	0,001	0	0,487	0,00	0	0,486	0,000	0	0,485	-0,002	0
23052B102	OSSEL	Brussegem	17,25	214	1241	0,508	0,509	0,001	0	0,509	0,001	0	0,509	0,001	0	0,510	0,002	0	0,510	0,002	0	0,509	0,001	0	0,509	0,001	0	0,510	0,002	0	0,510	0,00	0	0,509	0,001	0	0,505	-0,003	0
23052B183	HEIRBAAN	Brussegem	235,54	128	54	0,493	0,494	0,001	0	0,494	0,000	0	0,493	0,000	0	0,495	0,001	0	0,495	0,002	0	0,493	0,000	0	0,493	0,000	0	0,494	0,001	0	0,495	0,00	0	0,493	0,000	0	0,491	-0,002	0
23052B191	OSSELSTRAAT	Brussegem	85,76	81	94	0,496	0,497	0,001	0	0,496	0,000	0	0,496	0,000	0	0,497	0,001	0	0,498	0,002	0	0,496	0,000	0	0,496	0,000	0	0,496	0,000	0	0,498	0,00	0	0,496	0,000	0	0,494	-0,002	0
23052B29-	BOLLEBEEK	Brussegem	93,21	243	261	0,509	0,509	0,001	0	0,508	-0,001	0	0,508	-0,001	0	0,509	0,000	0	0,510	0,002	0	0,508	-0,001	0	0,508	-0,001	0	0,509	0,000	0	0,510	0,00	0	0,507	-0,001	0	0,505	-0,003	0
23052C00-	HAMME	Brussegem	140,05	823	588	0,508	0,509	0,001	0	0,508	0,001	0	0,508	0,000	0	0,509	0,001	0	0,509	0,001	0	0,508	0,000	0	0,508	0,000	0	0,509	0,001	0	0,510	0,00	0	0,508	0,000	0	0,506	-0,002	0
21004A001	GROTE MARKT	Brussel	10,78	937	8696	1,415	1,415	0,000	0	1,417	0,001	0	1,417	0,001	0	1,417	0,002	0	1,418	0,002	0	1,417	0,001	0	1,417	0,001	0	1,417	0,002	0	1,417	0,00	0	1,416	0,001	0	1,406	-0,010	0
21004A002	BEURS	Brussel	3,95	562	14222	1,419	1,419	0,000	0	1,420	0,001	0	1,420	0,001	0	1,420	0,002	0	1,421	0,002	0	1,420	0,001	0	1,420	0,001	0	1,420	0,001	0	1,420	0,00	0	1,419	0,001	0	1,410	-0,008	0
21004A01-	OUD KORENHUIS	Brussel	9,00	804	8931	1,455	1,455	0,000	0	1,456	0,001	0	1,456	0,001	0	1,457	0,002	0	1,457	0,003	0	1,456	0,001	0	1,456	0,001	0	1,457	0,002	0	1,456	0,00	0	1,455	0,001	0	1,442	-0,012	1
21004A02-	SINT-FRANCISCUS XAVERIUS	Brussel	13,65	1457	10672	1,505	1,505	0,000	0	1,506	0,001	0	1,506	0,001	0	1,507	0,002	0	1,507	0,002	0	1,506	0,001	0	1,506	0,001	0	1,507	0,002	0	1,506	0,00	0	1,505	0,001	0	1,494	-0,011	1
21004A03-	BIJSTAND - ZUID PALEIS	Brussel	10,53	2065	19617	1,513	1,513	0,000	0	1,515	0,001	0	1,515	0,001	0	1,515	0,002	0	1,516	0,003	0	1,515	0,001	0	1,515	0,001	0	1,515	0,002	0	1,515	0,00	0	1,514	0,001	0	1,500	-0,013	1
21004A04-	KAPELLEKERK	Brussel	7,70	1163	15113	1,486	1,486	0,000	0	1,488	0,001	0	1,487	0,001	0	1,488	0,002	0	1,489	0,002	0	1,487	0,001	0	1,487	0,001	0	1,488	0,002	0	1,488	0,00	0	1,487	0,000	0	1,475	-0,012	1
21004A10-	CENTRAAL STATION	Brussel	19,37	89	459	1,396	1,396	0,000	0	1,398	0,002	0	1,397	0,001	0	1,398	0,002	0	1,398	0,002	0	1,397	0,001	0	1,397	0,001	0	1,398	0,002	0	1,398	0,00	0	1,397	0,001	0	1,384	-0,012	1
21004A12-	REGENTLAAN	Brussel	8,26	164	1986	1,353	1,354	0,001	0	1,356	0,002	0	1,356	0,003	0	1,356	0,003	0	1,356	0,003	0	1,356	0,003	0	1,356	0,003	0	1,357	0,003	0	1,355	0,00	0	1,356	0,003	0	1,341	-0,012	1
21004A13-	KLEINE ZAVEL	Brussel	27,71	881	3180	1,397	1,398	0,001	0	1,399	0,002	0	1,399	0,002	0	1,399	0,002	0	1,399	0,002	0	1,399	0,002	0	1,399	0,002	0	1,399	0,002	0	1,399	0,00	0	1,398	0,001	0	1,386	-0,011	1
21004A14-	GROTE ZAVEL	Brussel	18,87	1908	10111	1,443	1,443	0,000	0	1,444	0,001	0	1,444	0,001	0	1,444	0,002	0	1,445	0,002	0	1,444	0,001	0	1,444	0,001	0	1,444	0,002	0	1,444	0,00	0	1,443	0,000	0	1,431	-0,012	1
21004A15-	JACOBSPLEIN	Brussel	7,72	425	5505	1,423	1,424	0,000	0	1,425	0,002	0	1,426	0,003	0	1,426	0,002	0	1,426	0,002	0	1,426	0,003	0	1,426	0,003	0	1,424	0,001	0	1,424	0,00	0	1,423	-0,001	0	1,409	-0,015	1
21004A16-	JUSTITIEPALEIS - SINT-PIETERS HOSI	Brussel	15,92	2876	18061	1,418	1,418	0,000	0	1,420	0,001	0	1,420	0,001	0	1,420	0,002	0	1,420	0,002	0	1,420	0,001	0	1,420	0,001	0	1,420	0,002	0	1,419	0,00	0	1,419	0,001	0	1,408	-0,010	0

CODSEC	SECNAAM	deelgebied	opp (ha)	bev_2016	bvdh	Ref	G1A1	d G1A1	score	G1A2	d G1A2	score	G2A1	d G2A1	score	G3A1	d G3A1	score	G3A2	d G3A2	score	G2A1_sl	d sl	score	G2A1_ov	d ov	score	G2A1_rm	d rm	score	G1A1_dg	d dg	score	G1A2_sn	d sn	score	G2A1_ams	d ams	score
21004A19-	KONINKLIJK PALEIS	Brussel	29,71	42	141	1,353	1,353	0,000	0	1,355	0,002	0	1,355	0,002	0	1,355	0,002	0	1,356	0,002	0	1,355	0,002	0	1,355	0,002	0	1,355	0,002	0	1,355	0,00	0	1,354	0,001	0	1,343	-0,011	1
21004A1MJ	KOLONIENSTRAAT	Brussel	6,87	33	481	1,385	1,385	0,001	0	1,388	0,004	0	1,386	0,002	0	1,387	0,002	0	1,388	0,003	0	1,386	0,002	0	1,386	0,002	0	1,389	0,004	0	1,388	0,00	0	1,387	0,002	0	1,371	-0,014	1
21004A20-	BEURS-NOORDWEST	Brussel	13,85	2462	17777	1,437	1,437	0,000	0	1,438	0,002	0	1,438	0,002	0	1,439	0,002	0	1,439	0,003	0	1,438	0,002	0	1,438	0,002	0	1,439	0,002	0	1,438	0,00	0	1,437	0,001	0	1,425	-0,011	1
21004A21-	ANNEESSENSPLEIN	Brussel	23,78	6777	28498	1,523	1,523	0,000	0	1,524	0,001	0	1,524	0,001	0	1,525	0,002	0	1,525	0,002	0	1,524	0,001	0	1,524	0,001	0	1,525	0,002	0	1,524	0,00	0	1,524	0,001	0	1,511	-0,012	1
21004A22-	ZENNESTRAAT	Brussel	19,79	3672	18552	1,474	1,474	0,000	0	1,475	0,002	0	1,475	0,001	0	1,476	0,002	0	1,476	0,003	0	1,475	0,001	0	1,475	0,001	0	1,476	0,002	0	1,476	0,00	0	1,475	0,001	0	1,463	-0,011	1
21004A23-	NIEUWE GRAANMARKT	Brussel	20,46	3081	15058	1,447	1,447	0,000	0	1,448	0,001	0	1,448	0,001	0	1,450	0,002	0	1,450	0,003	0	1,448	0,001	0	1,448	0,001	0	1,449	0,002	0	1,449	0,00	0	1,448	0,001	0	1,435	-0,012	1
21004A24-	VARKENSMARKT	Brussel	18,82	3500	18598	1,413	1,413	0,000	0	1,414	0,001	0	1,414	0,001	0	1,415	0,002	0	1,416	0,003	0	1,414	0,001	0	1,414	0,001	0	1,415	0,002	0	1,415	0,00	0	1,414	0,001	0	1,399	-0,014	1
21004A25-	BEGIJNHOFPLEIN	Brussel	14,89	1943	13048	1,384	1,384	0,000	0	1,385	0,001	0	1,385	0,002	0	1,386	0,002	0	1,386	0,003	0	1,385	0,002	0	1,385	0,002	0	1,386	0,002	0	1,386	0,00	0	1,384	0,001	0	1,372	-0,012	1
21004A30-	SINT-MICHEL EN GOEDELE	Brussel	5,93	16	270	1,369	1,369	-0,001	0	1,371	0,002	0	1,370	0,001	0	1,371	0,002	0	1,372	0,002	0	1,370	0,001	0	1,370	0,001	0	1,372	0,002	0	1,371	0,00	0	1,370	0,001	0	1,355	-0,014	1
21004A32-	CONGRES - STATION	Brussel	21,22	1116	5259	1,364	1,364	0,000	0	1,366	0,002	0	1,365	0,001	0	1,366	0,002	0	1,367	0,002	0	1,365	0,001	0	1,365	0,001	0	1,367	0,002	0	1,366	0,00	0	1,365	0,001	0	1,352	-0,012	1
21004A33-	VRIJHEIDSPLEIN	Brussel	19,46	2188	11246	1,340	1,340	0,000	0	1,341	0,001	0	1,341	0,001	0	1,342	0,002	0	1,342	0,002	0	1,341	0,001	0	1,341	0,001	0	1,342	0,002	0	1,341	0,00	0	1,340	0,000	0	1,326	-0,014	1
21004A34-	MUNT	Brussel	14,94	1054	7057	1,388	1,388	0,000	0	1,389	0,001	0	1,389	0,001	0	1,389	0,001	0	1,390	0,002	0	1,389	0,001	0	1,389	0,001	0	1,390	0,002	0	1,389	0,00	0	1,388	0,001	0	1,379	-0,009	0
21004A35-	AD. MAXLAAN	Brussel	17,35	1265	7293	1,361	1,361	0,000	0	1,362	0,001	0	1,362	0,001	0	1,363	0,002	0	1,363	0,002	0	1,362	0,001	0	1,362	0,001	0	1,362	0,002	0	1,362	0,00	0	1,361	0,000	0	1,351	-0,010	1
21004A3MJ	RIJKSADMIN. CENTRUM EN CONGRI	Brussel	10,77	63	585	1,354	1,354	0,000	0	1,356	0,002	0	1,355	0,001	0	1,356	0,002	0	1,357	0,003	0	1,355	0,001	0	1,355	0,001	0	1,357	0,003	0	1,356	0,00	0	1,355	0,001	0	1,338	-0,016	1
21004A70-	BLAESSTRAAT-ZUID	Brussel	16,98	4800	28269	1,461	1,461	0,000	0	1,462	0,001	0	1,462	0,001	0	1,463	0,002	0	1,463	0,002	0	1,462	0,001	0	1,462	0,001	0	1,463	0,001	0	1,462	0,00	0	1,461	0,000	0	1,451	-0,010	1
21004A71-	BLAESSTRAAT-CENTRUM	Brussel	7,88	1760	22338	1,472	1,472	0,000	0	1,473	0,001	0	1,473	0,001	0	1,474	0,001	0	1,474	0,002	0	1,473	0,001	0	1,473	0,001	0	1,474	0,001	0	1,473	0,00	0	1,472	0,000	0	1,463	-0,010	0
21004A72-	SINT-THOMAS (INSTITUUT)	Brussel	8,63	1656	19199	1,520	1,520	0,000	0	1,522	0,001	0	1,521	0,001	0	1,522	0,002	0	1,523	0,002	0	1,521	0,001	0	1,521	0,001	0	1,522	0,002	0	1,522	0,00	0	1,521	0,000	0	1,510	-0,011	1
21004A811	HANDELSKAAI	Brussel	11,67	2635	22575	1,380	1,379	0,000	0	1,381	0,001	0	1,381	0,002	0	1,382	0,003	0	1,383	0,003	0	1,381	0,002	0	1,381	0,002	0	1,382	0,003	0	1,382	0,00	0	1,381	0,001	0	1,366	-0,014	1
21004A822	KOOPLIEDENSTRAAT	Brussel	3,50	578	16498	1,419	1,418	-0,001	0	1,421	0,001	0	1,421	0,002	0	1,421	0,002	0	1,422	0,003	0	1,421	0,002	0	1,421	0,002	0	1,423	0,003	0	1,420	0,00	0	1,419	-0,001	0	1,403	-0,016	1
21004A83-	E. JACQMAINLAAN-WEST	Brussel	8,00	1490	18620	1,384	1,384	0,000	0	1,386	0,002	0	1,385	0,002	0	1,386	0,002	0	1,386	0,003	0	1,385	0,002	0	1,385	0,002	0	1,387	0,003	0	1,386	0,00	0	1,385	0,001	0	1,371	-0,013	1
23047A21-	MACHELEN VLIEGVELD	Diegem	33,87	0	0	1,071	1,072	0,001	0	1,072	0,001	0	1,073	0,001	0	1,071	0,000	0	1,071	0,000	0	1,073	0,001	0	1,073	0,001	0	1,072	0,001	0	1,072	0,00	0	1,070	-0,001	0	1,068	-0,003	0
23047B000	DIEGEM-CENTRUM	Diegem	40,01	1668	4169	1,166	1,167	0,001	0	1,168	0,001	0	1,167	0,000	0	1,165	-0,001	0	1,169	0,003	0	1,167	0,000	0	1,167	0,000	0	1,167	0,001	0	1,167	0,00	0	1,165	-0,001	0	1,160	-0,006	0
23047B011	SCHETSVELD	Diegem	45,05	1659	3682	1,187	1,189	0,002	0	1,190	0,004	0	1,192	0,005	0	1,189	0,003	0	1,194	0,007	0	1,192	0,005	0	1,192	0,005	0	1,191	0,004	0	1,189	0,00	0	1,185	-0,002	0	1,183	-0,004	0
23047B0211	LO	Diegem	17,03	192	1128	1,123	1,128	0,005	0	1,124	0,001	0	1,125	0,002	0	1,122	-0,001	0	1,122	-0,001	0	1,125	0,002	0	1,125	0,002	0	1,124	0,001	0	1,129	0,01	0	1,119	-0,004	0	1,118	-0,006	0
23047B0212	LO	Diegem	20,05	0	0	1,186	1,192	0,007	0	1,189	0,003	0	1,197	0,012	-1	1,191	0,005	0	1,185	-0,001	0	1,197	0,011	-1	1,197	0,011	-1	1,191	0,005	0	1,191	0,00	0	1,176	-0,009	0	1,186	0,000	0
23047B0321	LODEWIJK DE GREEF	Diegem	2,55	131	5136	1,158	1,160	0,003	0	1,161	0,003	0	1,163	0,005	0	1,157	-0,001	0	1,158	0,001	0	1,163	0,005	0	1,163	0,005	0	1,160	0,003	0	1,160	0,00	0	1,154	-0,003	0	1,155	-0,003	0
23047B0322	LODEWIJK DE GREEF	Diegem	9,91	0	0	1,206	1,213	0,007	0	1,216	0,010	-1	1,221	0,015	-1	1,211	0,005	0	1,206	0,000	0	1,221	0,015	-1	1,221	0,015	-1	1,215	0,009	0	1,211	0,01	0	1,200	-0,006	0	1,209	0,004	0
23047B0421	DEN HOEK	Diegem	5,53	272	4914	1,152	1,154	0,001	0	1,154	0,002	0	1,155	0,002	0	1,151	-0,001	0	1,154	0,001	0	1,155	0,002	0	1,155	0,002	0	1,154	0,001	0	1,154	0,00	0	1,150	-0,002	0	1,148	-0,005	0
23047B0422	DEN HOEK	Diegem	8,34	0	0	1,161	1,163	0,002	0	1,163	0,002	0	1,165	0,004	0	1,161	0,000	0	1,163	0,002	0	1,165	0,004	0	1,165	0,004	0	1,163	0,002	0	1,163	0,00	0	1,157	-0,003	0	1,158	-0,003	0
23047B07-	DE ROTTEN BOS	Diegem	11,89	55	462	1,172	1,174	0,001	0	1,175	0,003	0	1,175	0,003	0	1,175	0,003	0	1,175	0,002	0	1,175	0,003	0	1,175	0,003	0	1,175	0,003	0	1,174	0,00	0	1,173	0,000	0	1,167	-0,005	0
23047B1701	DIEGEM INDUSTRIE	Diegem	117,53	6	5	1,134	1,138	0,004	0	1,135	0,001	0	1,137	0,002	0	1,135	0,001	0	1,131	-0,003	0	1,137	0,002	0	1,137	0,002	0	1,136	0,002	0	1,139	0,00	0	1,132	-0,002	0	1,129	-0,006	0
23047B1702	DIEGEM INDUSTRIE	Diegem	14,51	0	0	1,189	1,195	0,006	0	1,193	0,004	0	1,205	0,016	-1	1,187	-0,002	0	1,177	-0,012	1	1,205	0,016	-1	1,205	0,016	-1	1,197	0,008	0	1,194	0,00	0	1,181	-0,008	0	1,191	0,002	0
23047B210	DRIE LINDEN	Diegem	85,06	1551	1823	1,163	1,165	0,002	0	1,165	0,002	0	1,165	0,002	0	1,164	0,001	0	1,165	0,001	0	1,165	0,002	0	1,165	0,002	0	1,165	0,002	0	1,166	0,00	0	1,163	0,000	0	1,159	-0,004	0
23047B31-	DIEGEM VLIEGHAVEN	Diegem	51,39	0	0	1,101	1,103	0,002	0	1,102	0,001	0	1,103	0,002	0	1,101	0,000	0	1,101	-0,001	0	1,103	0,002	0	1,103	0,002	0	1,102	0,001	0	1,103	0,00	0	1,099	-0,002	0	1,098	-0,004	0
23047B3201	KORENBERG	Diegem	6,58	195	2963	1,205	1,209	0,003	0	1,210	0,005	0	1,212	0,007	0	1,209	0,004	0	1,209	0,004	0	1,212	0,007	0	1,212	0,007	0	1,210	0,005	0	1,209	0,00	0	1,201	-0,004	0	1,202	-0,004	0
23047B3202	KORENBERG	Diegem	113,67	0	0	1,182	1,185	0,003	0	1,186	0,004	0	1,189	0,007	0	1,184	0,002	0	1,183	0,001	0	1,189	0,007	0	1,189	0,007	0	1,187	0,004	0	1,185	0,00	0	1,178	-0,005	0	1,181	-0,001	0
23016A0011	DILBEEK-CENTRUM	Dilbeek	109,33	3283	3003	0,706	0,707	0,001	0	0,709	0,003	0	0,708	0,002	0	0,708	0,002	0	0,708	0,002	0	0,708	0,002	0	0,708	0,002	0	0,707	0,001	0	0,708	0,00	0	0,708	0,002	0	0,702	-0,004	0
23016A0012	DILBEEK-CENTRUM	Dilbeek	8,51	0	0	0,776	0,776	0,000	0	0,779	0,003	0	0,777	0,002	0	0,777	0,001	0	0,776	0,001	0	0,777	0,002	0	0,777	0,002	0	0,776	0,001	0	0,777	0,00	0	0,777	0,002	0	0,770	-0,005	0
23016A011	BROEKWIJK	Dilbeek	56,94	1711	3005	0,681	0,682	0,001	0	0,683	0,002	0	0,683	0,001	0	0,683	0,001	0	0,683	0,001	0	0,683	0,001	0	0,683	0,001	0	0,682	0,001	0	0,683	0,00	0	0,682	0,001	0	0,679	-0,003	0
23016A022	BUNDER	Dilbeek	36,84	967	2625	0,727	0,727	0,000	0	0,730	0,003	0	0,729	0,002	0	0,728	0,001	0	0,728	0,001	0	0,729	0,002	0	0,729	0,002	0	0,728	0,001	0	0,729	0,00	0	0,729	0,002	0	0,724	-0,003	0
23016A032	ITTERBEEKSEBAAN	Dilbeek	46,01	1620	3521	0,688	0,688	0,001	0	0,689	0,002	0	0,689	0,002	0	0,689	0,001	0	0,689	0,002	0	0,689	0,002	0	0,689	0,002	0	0,689	0,002	0	0,689	0,00	0	0,689	0,001	0	0,684	-0,003	0
23016A0911	DILBEEK-VERSPREIDE BEWONING	Dilbeek	121,95	282	231	0,715	0,716	0,001	0	0,717	0,003	0	0,717	0,002	0	0,716	0,001	0	0,716	0,001	0	0,717	0,002	0	0,717	0,002	0	0,716	0,001	0	0,717	0,00	0	0,716	0,002	0	0,713	-0,002	0
23016A0912	DILBEEK-VERSPREIDE BEWONING	Dilbeek	41,91	0	0	0,818	0,818	0,000	0	0,823	0,005	0	0,821	0,003	0	0,819	0,001	0	0,819	0,000	0	0,821	0,003	0	0,821	0,003	0	0,819	0,001	0	0,821	0,00	0	0,821	0,003	0	0,813	-0,005	0
23016A1101	MOORTEBEEK - PALOKE	Dilbeek	43,84	1389	3168	0,799	0,799	0,000	0	0,802	0,003	0	0,800	0,001	0	0,801	0,002	0	0,801	0,002	0	0,800	0,001	0	0,800	0,001	0	0,800	0,001	0	0,801	0,00	0	0,801	0,002	0	0,792	-0,007	0
23016A1102	MOORTEBEEK - PALOKE	Dilbeek	6,46	0	0	0,830	0,830	0,001	0	0,835	0,005	0	0,833	0,003	0	0,831	0,001	0	0,830	0,001	0	0,833	0,003	0	0,833	0,003	0	0,831	0,001	0	0,832	0,00	0	0,833	0,003	0	0,823	-0,007	0
23016A201	KAUDENAARDE	Dilbeek	72,36	2295	3172	0,732	0,732	0,000	0	0,734	0,002	0	0,734	0,002	0	0,733	0,001	0	0,733	0,001	0	0,734	0,002	0	0,734	0,002	0	0,733	0,001	0	0,734	0,00	0	0,733	0,001	0	0,727	-0,005	0
23016A202	KAUDENAARDE	Dilbeek	13,55	0	0	0,813	0,813	0,000	0	0,818	0,004	0	0,817	0,004	0	0,814	0,001	0	0,814	0,001	0	0,817	0,004	0	0,817	0,004	0	0,816	0,002	0	0,816	0,00	0	0,816	0,003	0	0,805	-0,008	0
23016A2121	SINT-ANTONIUS	Dilbeek	12,13	677	5581	0,767	0,769	0,002	0	0,772	0,005	0	0,769	0,003	0	0,770	0,003	0	0,770	0,003	0	0,769	0,003	0	0,769	0,003	0	0,769	0,002	0	0,770	0,00	0	0,770	0,004	0	0,761	-0,006	0
23016A2122	SINT-ANTONIUS	Dilbeek	9,05	0	0	0,810	0,810	0,000	0	0,815	0,005	0	0,813	0,003	0	0,811	0,001	0	0,811	0,001	0	0,813	0,003	0	0,813	0,003	0	0,811	0,002	0	0,812	0,00	0	0,813	0,003	0	0,803	-0,007	0
23016A491	KLUIZENBOS	Dilbeek	63,11	212	336	0,639	0,640	0,001	0	0,641	0,002	0	0,640	0,002	0	0,640	0,002	0	0,640	0,002	0	0,640	0,002	0	0,640	0,002	0	0,640	0,001	0	0,640	0,00	0	0,640	0,001	0	0,637	-0,002	0
23016A512	WOLSEMVELD	Dilbeek	57,51	1664	2893	0,626	0,627	0,001	0	0,628	0,002	0	0,627	0,002	0	0,627	0,001	0	0,627	0,001	0	0,627	0,002	0	0,627	0,002	0	0,627	0,001	0	0,627	0,00	0	0,627	0,001	0	0,624	-0,001	0
23016A591	WOLSEM-VERSPREIDE BEWONING	Dilbeek	69,62	360	517	0,648	0,650	0,001	0	0,651	0,002	0	0,650	0,002	0	0,650	0,002	0	0,650	0,002	0	0,650	0,002	0	0,650	0,002	0	0,650	0,001	0	0,650	0,00	0	0,650	0,001	0	0,647	-0,001	0
23016A6821	KATTEBROEK	Dilbeek	40,42	248	614	0,810	0,811	0,001	0	0,813	0,003	0	0,812	0,001	0	0,812	0,002	0	0,812	0,002	0	0,812	0,001	0	0,812	0,001	0	0,811	0,001	0	0,812	0,00	0	0,812	0,002	0	0,805	-0,005	0
23016A6822	KATTEBROEK	Dilbeek	6,30	0	0	0,792	0,792	0,000	0	0,795	0,003	0	0,794	0,001	0	0,793	0,001	0	0,793	0,001	0	0,794	0,001	0	0,794	0,001	0	0,793	0,001	0	0,794	0,00	0	0,794	0,002	0	0,787	-0,005	0
23016A691	KASTERLINDEN	Dilbeek	15,36	220	1432	0,826	0,826	0,000	0	0,829	0,002	0	0,827	0,001	0	0,828	0,002	0	0,828	0,002	0	0,827	0,001	0	0,827	0,001	0	0,827	0,001	0	0,828	0,00	0	0,827	0,001	0	0,820	-0,006	0
23016A713	ELEGEM	Dilbeek	25,10	675	2689	0,725	0,727	0,002	0	0,728	0,003	0	0,727	0,002	0	0,727	0,002	0	0,727	0,002	0	0,727	0,002	0	0,728	0,002	0	0,727	0,002	0	0,728	0,00	0	0,727	0,002	0	0,724	-0,002	0
23098A00-	DROGENBOS-KERN	Drogenbos	36,10	904	2504	0,818	0,819	0,000	0	0,819	0,001	0	0,819	0,000	0	0,819	0,000	0	0,819	0,001	0	0,819	0,000	0	0,819	0,000	0	0,819	0,001	0	0,819	0,00	0	0,819	0,000	0	0,815	-0,003	0
23098A041	KUIKENSTRAAT	Drogenbos	41,25	2278	5523	0,885	0,885	0,000	0	0,885	0,001	0	0,885	0,001	0	0,885	0,001	0	0,885	0,001	0	0,885	0,001	0	0,885	0,001	0	0,885	0,001	0	0,885	0,00	0	0,885	0,000	0	0,880	-0,004	0
23098A042	KUIKENSTRAAT	Drogenbos	29,52	0	0	0,925	0,925	0,000	0	0,926	0,001	0	0,926	0,001	0	0,926	0,001	0	0,926	0,001	0	0,926	0,001	0	0,926	0,001	0	0,926	0,001	0	0,925	0,00	0	0,925	0,000	0	0,918	-0,006	0
23098A0MS1	KANAAL-MOZART	Drogenbos	42,18	123	292	0,988	0,989	0,000	0	0,989	0,001	0	0,989	0,001	0	0,989	0,001	0	0,989	0,001	0	0,989	0,001	0	0,989	0,001	0	0,989	0,001	0	0,989	0,00	0	0,989	0,000	0	0,985	-0,003	0
23098A0MS2	KANAAL-MOZART	Drogenbos	28,47	0	0	1,057	1,056	0,000	0	1,059	0,002	0	1,058	0,002	0	1,058	0,001	0	1,057	0,001	0	1,058	0,002	0	1,058	0,002	0	1,058	0,002	0	1,058	0,00	0	1,058	0,002	0	1,049	-0,007	0
23098A0NS	DORENT-ACEC	Drogenbos	21,55	0	0	0,996	0,997	0,000	0	0,998	0,001	0	0,998	0,001	0	0,998	0,001	0	0,998	0,002	0	0,998	0,001	0	0,998	0,001	0	0,998	0,002	0	0,998	0,00	0	0,997	0,001	0	0,989	-0,007	0
23098A0WS1	RUISBROEK	Drogenbos	8,60	81	942	0,985	0,985	0,000	0	0,987	0,002	0	0,987	0,002	0	0,987	0,001	0	0,987	0,001	0	0,987	0,002	0	0,987	0,002	0	0,987	0,002	0	0,986	0,00	0	0,986	0,001	0	0,976	-0,009	0
23098A0WS2	RUISBROEK	Drogenbos	4,41	0	0	1,031	1,032	0,001	0	1,034	0,003	0	1,034	0,002	0	1,033	0,002	0	1,033	0,002	0	1,034	0,002	0	1,034	0,002	0	1,034	0,003	0	1,033	0,00	0	1,033	0,002	0	1,022	-0,009	0
21004C501	LOUIZALAAN-NOORD	Elsene	7,18	551	7670	1,366	1,366	0,000	0	1,369	0,003	0	1,369	0,004	0	1,368	0,002	0	1,367	0,002	0	1,369	0,004	0	1,369	0,004	0	1,369	0,003	0	1,369	0,00	0	1,367	0,001	0	1,346	-0,020	1
21004C51-	LOUIZALAAN-NOORDOOST	Elsene	10,11	1013	10017	1,218	1,218	0,000	0	1,220	0,002	0	1,220	0,002	0	1,219	0,001	0	1,219	0,001	0	1,220	0,002	0	1,220	0,002	0	1,220	0,002	0	1,220	0,00	0	1,219	0,001	0	1,207	-0,011	1
21004C52-	LOUIZALAAN-NOORDWEST	Elsene	9,43	1149	12180	1,208	1,209	0,000	0	1,210	0,002	0	1,210	0,002	0	1,210	0,001	0	1,210	0,001	0	1,210	0,002	0	1,210	0,002	0	1,210	0,002	0	1,210	0,00	0	1,209	0,001	0	1,196	-0,012	1
21004C53-	LOUIZALAAN-ZUIDWEST	Elsene	9,42	784	8327	1,029	1,030	0,000	0	1,031	0,001	0	1,030	0,001	0	1,030	0,001	0	1,030	0,001	0	1,030	0,001	0	1,030	0,001	0	1,031	0,001	0	1,030	0,00	0	1,030	0,000	0	1,021	-0,008	0
21004C54-	LOUIZALAAN-ZUIDOOST	Elsene	21,90	1688	7708	1,024	1,024	0,000	0	1,025	0,001	0	1,025	0,001	0	1,025	0,001	0	1,025	0,001	0	1,025	0,001	0	1,025	0,001	0	1,025	0,001	0	1,024	0,00	0	1,024	0,000	0	1,013	-0,011	1
21004C552	LOUIZALAAN-ZUID	Elsene	14,30	1703	11908	1,157	1,158	0,001	0	1,160	0,003	0	1,161	0,004	0	1,160	0,003	0	1,159	0,002	0	1,161	0,004	0	1,161	0,004	0	1,160	0,003	0	1,159	0,00	0	1,157	0,001	0	1,139	-0,018	1
21004C591	TER KAMERENBOS	Elsene	126,49	2	2	0,841	0,841	0,000	0	0,842	0,000	0	0,842	0,000	0	0,842	0,001	0	0,842	0,001	0	0,842	0,000	0	0,842	0,000	0	0,842	0,001	0	0,842	0,00	0	0,841	0,000	0	0,837	-0,005	0
21004C61-	V.U.B.	Elsene	24,33	841	3456	0,882	0,882	0,000	0	0,883	0,001	0	0,883	0,000	0	0,883	0,001	0	0,883	0,001	0	0,883	0,000	0	0,883	0,001	0	0,883	0,001	0	0,883	0,00	0	0,882	0,000	0	0,877	-0,005	0
21004C62-	BOENDAAL-WEST	Elsene	9,65	702	7275	0,792	0,792	0,000	0	0,792	0,000	0	0,792	0,000	0	0,792	0,000	0	0,792	0,001	0	0,792	0,000	0	0,792	0,000	0	0,793	0,001	0	0,792	0,00	0	0,792	0,000	0	0,787	-0,004	0
21004C63-	NATIENSQUARE	Elsene	27,59	1276	4625	0,728	0,728	0,000	0	0,728	0,000	0	0,729	0,000	0	0,728	0,000	0	0,729	0,000	0	0,729	0,000	0	0,729	0,000	0	0,729	0,000	0	0,729	0,00	0	0,729	0,000	0	0,724	-0,004	0
21004C642	FRANKLIN ROOSEVELTLAAN	Elsene	21,67	354	1634	0,822	0,822	0,000	0	0,822	0,000	0	0,822	0,000	0	0,822	0,000	0	0,823	0,000	0	0,822	0,000	0	0,822	0,000	0	0,823	0,001	0	0,822	0,00	0	0,822	0,000	0	0,817	-0,005	0
21004C65-	DIESDELLE	Elsene	15,91	355	2231	0,809	0,809	0,000	0	0,809	0,000	0	0,809	0,000	0	0,809	0,000	0	0,809	0,001	0	0,809	0,000	0	0,809	0,000	0	0,809	0,000	0	0,809	0,00	0	0,809	0,000	0	0,804	-0,004	0
21009A00-	CENTRUM	Elsene	13,28	2674	20131	1,236	1,236	0,000	0	1,237	0,001	0	1,237	0,001	0	1,237	0,001	0	1,237	0,001	0	1,237	0,001	0	1,237	0,001	0	1,237	0,001	0	1,237	0,00	0	1,236	0,001	0	1,227	-0,009	0
21009A01-	BLYCKAERTS	Elsene	13,08	2111	16143	1,195	1,196	0,000	0	1,197	0,001	0	1,197	0,001	0	1,197	0,001	0	1,197	0,002	0	1,197	0,001	0	1,197	0,001	0	1,196	0,001	0	1,197	0,00	0	1,196	0,001	0	1,186	-0,010	0
21009A02-	MUSEUM	Elsene	12,20	3366	27600	1,176	1,176	0,000	0	1,177	0,001	0	1,177	0,001	0	1,177	0,001	0	1,177	0,001	0	1,177	0,001	0	1,177	0,001	0	1,177	0,001	0	1,176	0,00	0	1,176	0,001	0	1,167	-0,009	0
21009A03-	KLUIS	Elsene	14,30	2004	14012	1,183	1,184	0,000	0	1,185	0,001	0	1,185	0,001	0	1,185	0,001	0	1,185	0,001	0	1,185	0,001	0	1,185	0,001	0	1,185	0,001	0	1,184	0,00	0	1,184	0,001	0	1,175	-0,009	0
21009A041	GEWIJDE BOOM	Elsene	13,99	2415	17259	1,269	1,269	0,000	0	1,270	0,001	0	1,270	0,001	0	1,270	0,001	0	1,270	0,001	0	1,270	0,001	0	1,270	0,001	0	1,270	0,001	0	1,270	0,00	0	1,269	0,001	0	1,260	-0,009	0
21009A051	SINT-BONIFAAS	Elsene	6,88	1238	18002	1,293	1,293	0,000	0	1,295	0,002	0	1,295	0,001	0	1,295	0,001	0	1,295	0,002	0	1,295	0,001	0	1,295	0,001	0	1,295	0,002	0	1,295	0,00	0	1,294	0,001	0	1,283	-0,010	1
21009A101	FLAGEYPLEIN	Elsene	7,30	1844	25252	1,142	1,142	0,000	0	1,143	0,001	0	1,143	0,001	0	1,143	0,001	0	1,143	0,001	0	1,143	0,001	0	1,143	0,001	0	1,143	0,002	0	1,143	0,00	0	1,143	0,001	0	1,132	-0,010	1
21009A111	WERYSTRAAT	Elsene	15,04	3354	22304	1,136	1,136	0,000	0	1,137	0,001	0	1,137	0,001	0	1,137	0,002	0	1,137	0,002	0	1,137	0,001	0	1,137	0,001	0	1,138	0,002	0	1,137	0,00	0	1,137	0,001	0	1,125	-0,011	1
21009A121	GENERAAL DE GAULLE	Elsene	9,24	1237	13386	1,084	1,084	0,000	0	1,085	0,001	0	1,085	0,001	0	1,085	0,001	0	1,085	0,001	0	1,085	0,001	0	1,085	0,001	0	1,085	0,001	0	1,085	0,00	0	1,084	0,000	0	1,075	-0,009	0
21009A13-	GACHARD	Elsene	8,02	1431	17837	1,141	1,141	0,000	0	1,142	0,001	0	1,142	0,001	0	1,142	0,001	0	1,142	0,001	0	1,142	0,001	0	1,142	0,001	0	1,142	0,002	0	1,142	0,00	0	1,141	0,001	0	1,132	-0,009	0
21009A151	A. DELPORTE-NOORD	Elsene	8,14	963	11830	1,019	1,019	0,000	0	1,020	0,001	0	1,020	0,001	0	1,020	0,001	0	1,020	0,001	0	1,020	0,001	0	1,020	0,001	0	1,020	0,001	0	1,020	0,00	0	1,020	0,000	0	1,012	-0,007	0
21009A192	VIJVERS	Elsene	10,00	2	20	1,040	1,040	0,000	0	1,041	0,001	0	1,041	0,001	0	1,041	0,001	0	1,041	0,001	0	1,041	0,001	0	1,041	0,001	0	1,041	0,001	0	1,041	0,00	0	1,040	0,000	0	1,032	-0,007	0
21009A20-	KLEIN ZWITSERLANDPLEIN	Elsene	19,72	3285	16662	0,947	0,947	0,000	0	0,947	0,001	0	0,948	0,001	0	0,947	0,001	0	0,947	0,001	0	0,948	0,001	0	0,948	0,001	0	0,947	0,001	0	0,947	0,00	0	0,947	0,000	0	0,939	-0,008	0
21009A21-	ZOMER	Elsene	22,99	3583	15584	0,928	0,928	0,000	0	0,928	0,001	0	0,929	0,001	0	0,929	0,001	0	0,928	0,001	0	0,929	0,001	0	0,929	0,001	0	0,929	0,001	0	0,928	0,00	0	0,928	0,000	0	0,920	-0,008	0
21009A22-	HOGESCHOOL	Elsene	23,13	3843	16612	0,908	0,908	0,000	0	0,909	0,001	0	0,909	0,001	0	0,909	0,001	0	0,909	0,001	0	0,909	0,001	0	0,909	0,001	0	0,909	0,001	0	0,909	0,00	0	0,909	0,000	0	0,901	-0,008	0
21009A23-	STERREPLEIN	Elsene	14,71	2267	15408	0,972	0,972	0,000	0	0,973	0,001	0	0,973	0,001	0	0,973	0,001	0	0,973	0,001	0	0,973	0,001	0	0,973	0,001	0	0,973	0,001	0	0,973	0,00	0	0,973	0,000	0	0,964	-0,009	0
21009A29-	KERKHOF	Elsene	11,24	1	9	0,880	0,880	0,000	0	0,881	0,001	0	0,880	0,000	0	0,881	0,001	0	0,881	0,001	0	0,880	0,000	0	0,880	0,000	0	0,881	0,001	0	0,881	0,00	0	0,880	0,000	0	0,874	-0,006	0
21009A2MJ	UNIVERSITAIR CAMPUS	Elsene	59,92	725	1210	0,899	0,900	0,000	0	0,900	0,001	0	0,900	0,000	0	0,900	0,001	0	0,900	0,001	0	0,900	0,000	0	0,900	0,000	0	0,900	0,001	0	0,900	0,00	0	0,900	0,000	0	0,894	-0,006	0
21009A301	BOONDAEL-NOORD	Elsene	7,81	880	11275	0,832	0,832	0,000	0	0,832	0,001	0	0,832	0,000	0	0,833	0,001	0	0,832	0,001	0	0,832	0,000	0	0,832	0,000	0	0,833	0,001	0	0,833	0,00	0	0,832	0,000	0	0,826	-0,006	0
21009A311	WIJNSTOKSTRAAT	Elsene	2,43	307	12640	0,826	0,826	0,000	0	0,826	0,000	0	0,826	0,000	0	0,826	0,001	0	0,826	0,001	0	0,826	0,000	0	0,826	0,000	0	0,826	0,001	0	0,826	0,00	0	0,826	0,000	0	0,821	-0,005	0
21009A33-	SINT-ADRIAAN	Elsene	24,15	3416	14147	0,856	0,857	0,000	0	0,857	0,000	0	0,857	0,000	0	0,857	0,001	0	0,857	0,001	0	0,857	0,000	0	0,857	0,000	0	0,857	0,001	0	0,857	0,00	0	0,857	0,000	0	0,851	-0,006	0
21009A34-	GEMEENTELIJK STADION	Elsene	8,93	487	5454	0,852	0,853	0,000	0	0,853	0,001	0	0,853	0,001	0	0,853	0,000	0	0,853	0,000	0	0,853	0,001	0	0,853	0,001	0	0,853	0,001	0	0,853	0,00	0	0,853	0,000	0	0,848	-0,004	0
21009A40-	LARIKSEN	Elsene	14,02	1946	13877	1,069	1,069	0,000	0	1,070	0,001	0	1,070	0,001	0	1,070	0,001	0	1,070	0,001	0	1,070	0,001	0	1,070	0,001	0	1,070	0,001	0	1,070	0,00	0	1,070	0,001	0	1,060	-0,009	0
21009A41-	SINT-JORIS	Elsene	13,06	2323	17790	1,018	1,018	0,000	0	1,019	0,001	0	1,018	0,001	0	1,019	0,001	0	1,019	0,001	0	1,018	0,001	0	1,018	0,001	0	1,019	0,001	0	1,018	0,00	0	1,018	0,000	0	1,009	-0,008	0
21009A42-	RENIER CHALON	Elsene	19,54	2693	13783	1,045	1,045	0,000	0	1,046	0,001	0	1,045	0,001	0	1,046	0,001	0	1,046	0,001	0	1,045	0,001	0	1,045	0,001	0	1,046	0,001	0	1,046	0,00	0	1,045	0,001	0	1,037	-0,008	0
21009A43-	FERNAND NEURAY	Elsene	12,32	1811	14704	1,107	1,107	0,000	0	1,108	0,001	0	1,108	0,001	0	1,108	0,001	0	1,108	0,001	0	1,108	0,001	0	1,108	0,001	0	1,108	0,001	0	1,108	0,00	0	1,108	0,000	0	1,099	-0,008	0
21009A44-	PROVOOST	Elsene	12,98	1946	14997	1,130	1,130	0,000	0	1,131	0,001	0	1,131	0,001	0	1,131	0,001	0	1,131	0,001	0	1,131	0,001	0	1,131	0,001	0	1,131	0,001	0	1,131	0,00	0	1,130	0,000	0	1,121	-0,009	0
21009A451	KASTELEINPLEIN-OOST	Elsene	16,06	2310	14381	1,129	1,129	0,000	0	1,130	0,001	0	1,130	0,001	0	1,130	0,001	0	1,130	0,001	0	1,130	0,001	0	1,130	0,001	0	1,130	0,001	0	1,130	0,00	0	1,129	0,001	0	1,119	-0,009	0
21009A501	LUXEMBURG PLEIN	Elsene	5,92	420	7095	1,263	1,263	0,000	0	1,264	0,001	0	1,264	0,001	0	1,264	0,001	0	1,264	0,001	0	1,264	0,001	0	1,264	0,001	0	1,266	0,003	0	1,264	0,00	0	1,264	0,001	0	1,254	-0,009	0
21009A512	WIERTZ	Elsene	2,63	278	10571	1,201	1,201	0,000	0	1,202	0,001	0	1,202	0,001	0	1,202	0,001	0	1,203	0,002	0	1,202	0,001	0	1,202	0,001	0	1,205	0,004	0	1,202	0,00	0	1,201	0,000	0	1,193	-0,008	0
21009A52-	GRAYSTRAAT	Elsene	18,32	3765	20556	1,141	1,142	0,000	0	1,143	0,001	0	1,142	0,001	0	1,143	0,001	0	1,143	0,002	0	1,142	0,001	0	1,142	0,001	0	1,143	0,001	0	1,143	0,00	0	1,142	0,001	0	1,132	-0,009	0
21009A53-	LONDENPLEIN	Elsene	18,51	3693	19948	1,262	1,262	0,000	0	1,263	0,001	0	1,263	0,001	0	1,264	0,002	0	1,264	0,002	0	1,263	0,001	0	1,263	0,001	0	1,264	0,002	0	1,263	0,00	0	1,263	0,001	0	1,252	-0,010	1
21009A542	ANGLICAANSE KERK	Elsene	5,81	566	9750	1,348	1,348	0,000	0	1,349	0,001	0	1,350	0,002	0	1,349	0,001	0	1,349	0,001	0	1,350	0,002	0	1,350	0,002	0	1,349	0,001	0	1,349	0,00	0	1,348	0,000	0	1,339	-0,009	0
21009A552	NAAMSEPOORT	Elsene	9,72	1305	13423	1,332	1,332	0,000	0	1,333	0,001	0	1,333	0,001	0	1,334	0,001	0	1,334	0,002	0	1,333	0,001	0	1,333	0,001	0	1,334	0,001	0	1,333	0,00	0	1,333	0,000	0	1,322	-0,010	0
21009A593	LEOPOLD KWARTIER	Elsene	5,71	0	0	1,221	1,221	0,000	0	1,222	0,001	0	1,222	0,001	0	1,222	0,001	0	1,222	0,002	0	1,222	0,001	0	1,222	0,001	0	1,225	0,004	0	1,222	0,00	0	1,222	0,001	0	1,214	-0,007	0
21009A602	BELVEDERE	Elsene	4,20	372	8859	1,100	1,100	0,000	0	1,101	0,001	0	1,101	0,001	0	1,101	0,001	0	1,101	0,001	0	1,101	0,001	0	1,101	0,001	0	1,102	0,001	0	1,101	0,00	0	1,101	0,000	0	1,091	-0,009	0

CODSEC	SECNAAM	deelgebied	opp (ha)	bev_2016	bvdh	Ref	G1A1	d G1A1	score	G1A2	d G1A2	score	G2A1	d G2A1	score	G3A1	d G3A1	score	G3A2	d G3A2	score	G2A1_sl	d sl	score	G2A1_ov	d ov	score	G2A1_rm	d rm	score	G1A1_dg	d dg	score	G1A2_sn	d sn	score	G2A1_ams	d ams	score
21009A612	LUIKENAARSSTRAAT	Elsene	13,33	3084	23137	1,088	1,088	0,000	0	1,089	0,001	0	1,089	0,001	0	1,089	0,001	0	1,089	0,001	0	1,089	0,001	0	1,089	0,001	0	1,089	0,001	0	1,089	0,00	0	1,089	0,001	0	1,078	-0,010	1
21009A623	KLAUWAERTS	Elsene	2,56	343	13381	1,027	1,027	0,000	0	1,028	0,001	0	1,028	0,001	0	1,028	0,001	0	1,028	0,001	0	1,028	0,001	0	1,028	0,001	0	1,028	0,001	0	1,028	0,00	0	1,027	0,000	0	1,019	-0,008	0
21009A63-	MACAU	Elsene	15,68	2787	17773	1,038	1,039	0,000	0	1,039	0,001	0	1,039	0,001	0	1,039	0,001	0	1,039	0,001	0	1,039	0,001	0	1,039	0,001	0	1,040	0,001	0	1,039	0,00	0	1,039	0,000	0	1,031	-0,008	0
21009A652	HOSPITALEN	Elsene	13,46	2831	21032	1,040	1,041	0,000	0	1,041	0,001	0	1,041	0,001	0	1,041	0,001	0	1,041	0,001	0	1,041	0,001	0	1,041	0,001	0	1,042	0,001	0	1,041	0,00	0	1,041	0,000	0	1,033	-0,007	0
21009A712	KASTELEINPLEIN-WEST	Elsene	5,30	832	15713	1,159	1,159	0,000	0	1,160	0,001	0	1,160	0,001	0	1,160	0,001	0	1,160	0,001	0	1,160	0,001	0	1,160	0,001	0	1,160	0,001	0	1,160	0,00	0	1,160	0,001	0	1,149	-0,009	0
21009A72-	DEFACQZ	Elsene	10,00	1727	17273	1,208	1,208	0,000	0	1,209	0,001	0	1,209	0,001	0	1,209	0,001	0	1,209	0,001	0	1,209	0,001	0	1,209	0,001	0	1,209	0,001	0	1,209	0,00	0	1,208	0,000	0	1,199	-0,009	0
21009A73-	BERCKENDAEL	Elsene	24,06	2573	10696	1,057	1,057	0,000	0	1,057	0,001	0	1,057	0,001	0	1,058	0,001	0	1,058	0,001	0	1,057	0,001	0	1,057	0,001	0	1,058	0,001	0	1,058	0,00	0	1,057	0,000	0	1,050	-0,007	0
21009A802	BOONDAEL-ZUID	Elsene	7,74	277	3580	0,815	0,816	0,000	0	0,816	0,001	0	0,816	0,000	0	0,816	0,001	0	0,816	0,001	0	0,816	0,000	0	0,816	0,000	0	0,816	0,001	0	0,816	0,00	0	0,816	0,000	0	0,810	-0,005	0
21009A812	SCHOOLGAT	Elsene	10,34	451	4361	0,806	0,806	0,000	0	0,806	0,000	0	0,806	0,000	0	0,806	0,000	0	0,806	0,000	0	0,806	0,000	0	0,806	0,000	0	0,806	0,001	0	0,806	0,00	0	0,806	0,000	0	0,802	-0,003	0
21009A82-	WOUD	Elsene	14,09	1324	9399	0,791	0,791	0,000	0	0,791	0,000	0	0,791	0,000	0	0,791	0,000	0	0,791	0,000	0	0,791	0,000	0	0,791	0,000	0	0,791	0,001	0	0,791	0,00	0	0,791	0,000	0	0,786	-0,004	0
21009A83-	L. ERNOTTESTRAAT	Elsene	10,47	856	8174	0,776	0,776	0,000	0	0,776	0,000	0	0,776	0,000	0	0,776	0,000	0	0,776	0,000	0	0,776	0,000	0	0,776	0,000	0	0,777	0,001	0	0,777	0,00	0	0,776	0,000	0	0,772	-0,004	0
21009A90-	SINT-FILIPPUS	Elsene	13,79	1536	11140	0,991	0,992	0,000	0	0,992	0,001	0	0,992	0,001	0	0,992	0,001	0	0,992	0,001	0	0,992	0,001	0	0,992	0,001	0	0,992	0,001	0	0,992	0,00	0	0,992	0,000	0	0,983	-0,008	0
21009A911	A. DELPORTE-ZUID	Elsene	7,89	1705	21616	0,989	0,989	0,000	0	0,989	0,001	0	0,989	0,001	0	0,989	0,001	0	0,989	0,001	0	0,989	0,001	0	0,989	0,001	0	0,990	0,001	0	0,989	0,00	0	0,989	0,000	0	0,982	-0,007	0
21009A922	KAZERNE	Elsene	8,16	335	4106	0,974	0,974	0,000	0	0,975	0,001	0	0,975	0,001	0	0,975	0,001	0	0,975	0,001	0	0,975	0,001	0	0,975	0,001	0	0,975	0,001	0	0,975	0,00	0	0,974	0,000	0	0,967	-0,007	0
21004B10-	ORBANSQUARE	Etterbeek-Sint-Joost	32,87	413	1257	1,301	1,301	0,000	0	1,302	0,001	0	1,302	0,001	0	1,303	0,002	0	1,303	0,002	0	1,302	0,002	0	1,302	0,001	0	1,303	0,002	0	1,302	0,00	0	1,302	0,001	0	1,293	-0,008	0
21004B112	HANDELSSTRAAT	Etterbeek-Sint-Joost	3,88	45	1160	1,315	1,317	0,002	0	1,316	0,001	0	1,318	0,003	0	1,317	0,002	0	1,318	0,002	0	1,318	0,003	0	1,318	0,003	0	1,318	0,002	0	1,315	0,00	0	1,318	0,003	0	1,305	-0,010	1
21004B13-	TRIERSTRAAT	Etterbeek-Sint-Joost	9,87	307	3111	1,245	1,245	0,000	0	1,246	0,001	0	1,246	0,001	0	1,247	0,002	0	1,247	0,002	0	1,246	0,001	0	1,246	0,001	0	1,247	0,002	0	1,246	0,00	0	1,245	0,000	0	1,236	-0,009	0
21004B1MJ	JOSEPH II STRAAT	Etterbeek-Sint-Joost	5,20	0	0	1,248	1,249	0,001	0	1,249	0,001	0	1,250	0,002	0	1,250	0,002	0	1,250	0,002	0	1,250	0,002	0	1,250	0,002	0	1,251	0,003	0	1,248	0,00	0	1,249	0,002	0	1,238	-0,010	1
21004B293	LEOPOLDPARK	Etterbeek-Sint-Joost	11,24	129	1148	1,181	1,181	0,000	0	1,182	0,001	0	1,182	0,001	0	1,183	0,001	0	1,183	0,002	0	1,182	0,001	0	1,182	0,001	0	1,183	0,001	0	1,182	0,00	0	1,182	0,000	0	1,173	-0,008	0
21004B2MJ	SCHUMAN RONDPLEIN	Etterbeek-Sint-Joost	15,60	532	3410	1,183	1,183	0,000	0	1,184	0,002	0	1,185	0,002	0	1,185	0,002	0	1,187	0,004	0	1,185	0,002	0	1,185	0,002	0	1,185	0,002	0	1,190	0,01	0	1,183	0,000	0	1,180	-0,003	0
21004B2NJ	STEENWEGWIJK	Etterbeek-Sint-Joost	7,75	263	3393	1,217	1,217	0,000	0	1,219	0,001	0	1,219	0,001	0	1,219	0,002	0	1,219	0,002	0	1,219	0,001	0	1,219	0,001	0	1,220	0,002	0	1,219	0,00	0	1,218	0,000	0	1,208	-0,009	0
21004B2WJ	PASCALSTRAAT - H. SACREMENT	Etterbeek-Sint-Joost	7,20	290	4026	1,217	1,217	0,000	0	1,218	0,001	0	1,218	0,001	0	1,218	0,001	0	1,218	0,002	0	1,218	0,001	0	1,218	0,001	0	1,219	0,002	0	1,218	0,00	0	1,217	0,000	0	1,209	-0,008	0
21004B411	TWEEKERKENSTRAAT	Etterbeek-Sint-Joost	11,09	1625	14654	1,279	1,280	0,001	0	1,280	0,001	0	1,282	0,003	0	1,281	0,002	0	1,281	0,002	0	1,282	0,003	0	1,282	0,003	0	1,281	0,002	0	1,279	0,00	0	1,281	0,002	0	1,270	-0,009	0
21004B421	MARIE-LOUISESQUARE	Etterbeek-Sint-Joost	22,51	3580	15903	1,231	1,231	0,001	0	1,232	0,001	0	1,232	0,002	0	1,232	0,002	0	1,232	0,002	0	1,232	0,002	0	1,232	0,002	0	1,233	0,002	0	1,232	0,00	0	1,232	0,001	0	1,222	-0,009	0
21004B43-	AMBIORIXSQUARE-NOORD	Etterbeek-Sint-Joost	25,38	5482	21599	1,209	1,210	0,000	0	1,210	0,001	0	1,210	0,001	0	1,211	0,002	0	1,211	0,002	0	1,210	0,001	0	1,210	0,001	0	1,211	0,001	0	1,210	0,00	0	1,210	0,001	0	1,200	-0,010	0
21004B44-	AMBIORIXSQUARE-ZUID	Etterbeek-Sint-Joost	21,42	2887	13475	1,181	1,181	0,000	0	1,182	0,001	0	1,182	0,001	0	1,183	0,002	0	1,183	0,002	0	1,182	0,001	0	1,182	0,001	0	1,183	0,002	0	1,183	0,00	0	1,181	0,000	0	1,173	-0,008	0
21004B45-	MILITAIRE SCHOOL	Etterbeek-Sint-Joost	14,01	1608	11474	1,128	1,127	0,000	0	1,129	0,001	0	1,128	0,001	0	1,129	0,001	0	1,129	0,002	0	1,128	0,001	0	1,128	0,001	0	1,129	0,002	0	1,128	0,00	0	1,128	0,000	0	1,119	-0,009	0
21004B49-	JUBELPARK	Etterbeek-Sint-Joost	32,70	18	55	1,094	1,094	0,000	0	1,095	0,001	0	1,095	0,001	0	1,095	0,001	0	1,095	0,001	0	1,095	0,001	0	1,095	0,001	0	1,095	0,001	0	1,095	0,00	0	1,094	0,001	0	1,088	-0,006	0
21005A00-	GEMEENTEHUIS	Etterbeek-Sint-Joost	27,14	3703	13645	1,119	1,120	0,000	0	1,121	0,001	0	1,121	0,001	0	1,121	0,001	0	1,121	0,002	0	1,121	0,001	0	1,121	0,001	0	1,121	0,002	0	1,121	0,00	0	1,120	0,001	0	1,110	-0,009	0
21005A01-	SINT-GERTRUDIS	Etterbeek-Sint-Joost	19,83	3530	17802	1,073	1,073	0,000	0	1,074	0,001	0	1,074	0,002	0	1,074	0,001	0	1,074	0,001	0	1,074	0,002	0	1,074	0,002	0	1,075	0,002	0	1,074	0,00	0	1,074	0,001	0	1,064	-0,009	0
21005A02-	KONINGSVELDSTRAAT	Etterbeek-Sint-Joost	13,03	2865	21989	1,040	1,040	0,000	0	1,041	0,001	0	1,041	0,001	0	1,041	0,001	0	1,041	0,001	0	1,041	0,001	0	1,041	0,001	0	1,041	0,001	0	1,041	0,00	0	1,041	0,001	0	1,032	-0,008	0
21005A031	MAALBEEK	Etterbeek-Sint-Joost	9,28	1655	17832	1,140	1,140	0,000	0	1,141	0,001	0	1,141	0,001	0	1,142	0,001	0	1,142	0,002	0	1,141	0,001	0	1,141	0,001	0	1,142	0,002	0	1,141	0,00	0	1,141	0,001	0	1,130	-0,010	0
21005A042	PH. BAUCQSTRAAT	Etterbeek-Sint-Joost	14,17	4355	30734	1,078	1,078	0,000	0	1,079	0,001	0	1,079	0,001	0	1,079	0,001	0	1,079	0,001	0	1,079	0,001	0	1,079	0,001	0	1,079	0,001	0	1,079	0,00	0	1,078	0,001	0	1,069	-0,009	0
21005A051	RINSDELLE	Etterbeek-Sint-Joost	22,10	4076	18442	0,999	0,999	0,000	0	1,000	0,001	0	1,000	0,001	0	1,000	0,001	0	1,000	0,001	0	1,000	0,001	0	1,000	0,001	0	1,000	0,001	0	0,999	0,00	0	0,999	0,001	0	0,991	-0,008	0
21005A082	ST.-MICHIELSWARANDE	Etterbeek-Sint-Joost	7,61	244	3208	0,974	0,974	0,000	0	0,975	0,001	0	0,975	0,001	0	0,975	0,001	0	0,975	0,001	0	0,975	0,001	0	0,975	0,001	0	0,975	0,001	0	0,975	0,00	0	0,975	0,001	0	0,967	-0,007	0
21005A10-	GENERAAL HENRISTRAAT	Etterbeek-Sint-Joost	20,17	3507	17386	0,985	0,986	0,000	0	0,986	0,001	0	0,986	0,001	0	0,986	0,001	0	0,986	0,001	0	0,986	0,001	0	0,986	0,001	0	0,987	0,001	0	0,986	0,00	0	0,986	0,000	0	0,978	-0,008	0
21005A11-	O.L. VROUW VAN HET HEILIG HART	Etterbeek-Sint-Joost	18,67	3194	17112	0,954	0,954	0,000	0	0,954	0,001	0	0,954	0,001	0	0,954	0,001	0	0,954	0,001	0	0,954	0,001	0	0,954	0,001	0	0,955	0,001	0	0,954	0,00	0	0,954	0,000	0	0,946	-0,007	0
21005A12-	SINT-ANTONIUS	Etterbeek-Sint-Joost	34,30	6407	18681	1,017	1,017	0,000	0	1,018	0,001	0	1,018	0,001	0	1,018	0,001	0	1,018	0,001	0	1,018	0,001	0	1,018	0,001	0	1,018	0,001	0	1,017	0,00	0	1,017	0,000	0	1,009	-0,008	0
21005A13-	DE JACHT	Etterbeek-Sint-Joost	8,90	1464	16457	1,045	1,045	0,000	0	1,046	0,001	0	1,046	0,001	0	1,046	0,001	0	1,046	0,001	0	1,046	0,001	0	1,046	0,001	0	1,046	0,002	0	1,045	0,00	0	1,045	0,000	0	1,035	-0,010	0
21005A14-	LEGERLAAN	Etterbeek-Sint-Joost	23,65	3196	13514	0,998	0,999	0,001	0	1,000	0,002	0	1,000	0,002	0	1,000	0,002	0	1,000	0,002	0	1,000	0,002	0	1,000	0,002	0	1,000	0,002	0	0,999	0,00	0	0,999	0,001	0	0,987	-0,011	1
21005A15-	SINT-MICHIELS COLLEGE	Etterbeek-Sint-Joost	29,88	2000	6694	0,936	0,936	0,000	0	0,937	0,001	0	0,937	0,002	0	0,937	0,001	0	0,937	0,001	0	0,937	0,002	0	0,938	0,002	0	0,937	0,002	0	0,937	0,00	0	0,937	0,001	0	0,927	-0,009	0
21005A20-	TERVURENSEPOORT - TONGERENST	Etterbeek-Sint-Joost	13,56	1693	12487	1,042	1,043	0,000	0	1,044	0,002	0	1,044	0,002	0	1,044	0,002	0	1,044	0,002	0	1,044	0,002	0	1,044	0,002	0	1,044	0,002	0	1,043	0,00	0	1,044	0,001	0	1,031	-0,012	1
21005A21-	TERVURENSEPOORT - BRAFFORT	Etterbeek-Sint-Joost	5,60	675	12062	1,061	1,063	0,002	0	1,064	0,003	0	1,065	0,003	0	1,065	0,003	0	1,065	0,004	0	1,065	0,003	0	1,065	0,003	0	1,064	0,003	0	1,062	0,00	0	1,063	0,001	0	1,045	-0,016	1
21005A22-	TERVURENSEPOORT - L. DE LANTSH	Etterbeek-Sint-Joost	8,77	1099	12535	1,057	1,057	0,000	0	1,058	0,001	0	1,058	0,001	0	1,058	0,001	0	1,058	0,001	0	1,058	0,001	0	1,058	0,001	0	1,058	0,002	0	1,057	0,00	0	1,058	0,001	0	1,048	-0,009	0
21005A29-	JUBELPARK	Etterbeek-Sint-Joost	5,57	0	0	1,039	1,039	0,000	0	1,040	0,001	0	1,040	0,001	0	1,040	0,001	0	1,040	0,001	0	1,040	0,001	0	1,040	0,001	0	1,040	0,001	0	1,040	0,00	0	1,040	0,001	0	1,031	-0,008	0
21005A311	KAZERNE	Etterbeek-Sint-Joost	28,27	1707	6039	0,953	0,954	0,000	0	0,954	0,001	0	0,954	0,001	0	0,954	0,001	0	0,954	0,001	0	0,954	0,001	0	0,954	0,001	0	0,954	0,001	0	0,954	0,00	0	0,954	0,000	0	0,946	-0,007	0
21005A322	NIEUWE BAAN-ZUID	Etterbeek-Sint-Joost	1,67	366	21871	0,965	0,965	0,000	0	0,965	0,001	0	0,966	0,001	0	0,965	0,001	0	0,965	0,001	0	0,966	0,001	0	0,966	0,001	0	0,965	0,001	0	0,965	0,00	0	0,965	0,000	0	0,958	-0,006	0
21005A33-	KARDINAAL LAVIGERIESTRAAT	Etterbeek-Sint-Joost	7,26	1438	19821	0,916	0,916	0,000	0	0,917	0,001	0	0,917	0,001	0	0,917	0,001	0	0,917	0,001	0	0,917	0,001	0	0,917	0,001	0	0,917	0,001	0	0,917	0,00	0	0,917	0,000	0	0,910	-0,006	0
21014A00-	SINT-JOOST PLAATS	Etterbeek-Sint-Joost	9,88	3365	34071	1,284	1,285	0,001	0	1,285	0,001	0	1,286	0,001	0	1,286	0,002	0	1,286	0,002	0	1,286	0,001	0	1,286	0,001	0	1,286	0,001	0	1,285	0,00	0	1,285	0,001	0	1,274	-0,010	1
21014A01-	STEURS	Etterbeek-Sint-Joost	3,91	1111	28438	1,282	1,282	0,000	0	1,283	0,001	0	1,282	0,001	0	1,284	0,002	0	1,284	0,002	0	1,282	0,001	0	1,282	0,001	0	1,283	0,002	0	1,283	0,00	0	1,282	0,001	0	1,270	-0,012	1
21014A02-	LIEFDADIGHEID	Etterbeek-Sint-Joost	6,48	1827	28175	1,298	1,300	0,002	0	1,299	0,001	0	1,300	0,002	0	1,300	0,002	0	1,299	0,001	0	1,300	0,002	0	1,300	0,002	0	1,300	0,002	0	1,299	0,00	0	1,300	0,002	0	1,289	-0,009	0
21014A03-	MADOU	Etterbeek-Sint-Joost	8,06	1117	13852	1,343	1,345	0,002	0	1,343	0,000	0	1,344	0,001	0	1,345	0,002	0	1,345	0,002	0	1,344	0,001	0	1,344	0,001	0	1,344	0,001	0	1,343	0,00	0	1,342	0,000	0	1,329	-0,014	1
21014A04-	HAACHTSE STEENWEG	Etterbeek-Sint-Joost	15,27	3499	22908	1,335	1,334	0,000	0	1,335	0,001	0	1,335	0,000	0	1,337	0,002	0	1,337	0,002	0	1,335	0,000	0	1,335	0,000	0	1,335	0,001	0	1,335	0,00	0	1,334	0,000	0	1,319	-0,015	1
21014A05-	HOUWAERT	Etterbeek-Sint-Joost	21,66	7688	35502	1,285	1,285	0,001	0	1,286	0,001	0	1,286	0,001	0	1,287	0,002	0	1,287	0,002	0	1,286	0,001	0	1,286	0,001	0	1,286	0,001	0	1,286	0,00	0	1,285	0,001	0	1,274	-0,011	1
21014A10-	SINT-FRANCISCUS	Etterbeek-Sint-Joost	8,80	2643	30028	1,328	1,327	0,000	0	1,329	0,001	0	1,329	0,001	0	1,330	0,003	0	1,330	0,003	0	1,329	0,001	0	1,329	0,001	0	1,330	0,002	0	1,329	0,00	0	1,328	0,001	0	1,314	-0,014	1
21014A12-	SINT-LAZARUS	Etterbeek-Sint-Joost	3,91	318	8130	1,348	1,349	0,000	0	1,350	0,002	0	1,349	0,001	0	1,351	0,003	0	1,351	0,002	0	1,349	0,001	0	1,349	0,001	0	1,350	0,001	0	1,350	0,00	0	1,348	0,000	0	1,334	-0,014	1
21014A13-	ROGIER	Etterbeek-Sint-Joost	3,18	0	0	1,353	1,353	0,000	0	1,354	0,001	0	1,354	0,002	0	1,356	0,003	0	1,355	0,003	0	1,354	0,002	0	1,354	0,002	0	1,355	0,002	0	1,355	0,00	0	1,353	0,001	0	1,342	-0,011	1
21014A14-	WEIDE	Etterbeek-Sint-Joost	3,89	1311	33690	1,329	1,329	0,000	0	1,330	0,002	0	1,330	0,001	0	1,331	0,002	0	1,331	0,002	0	1,330	0,001	0	1,330	0,001	0	1,330	0,002	0	1,330	0,00	0	1,329	0,000	0	1,317	-0,012	1
21014A18-	KRUIDTUIN	Etterbeek-Sint-Joost	6,33	1	16	1,365	1,366	0,000	0	1,367	0,002	0	1,367	0,002	0	1,368	0,003	0	1,368	0,003	0	1,367	0,002	0	1,367	0,002	0	1,368	0,003	0	1,367	0,00	0	1,366	0,001	0	1,350	-0,015	1
21014A2MJ	NOORD	Etterbeek-Sint-Joost	3,01	5	166	1,330	1,331	0,000	0	1,332	0,001	0	1,331	0,001	0	1,332	0,002	0	1,332	0,002	0	1,331	0,001	0	1,331	0,001	0	1,331	0,001	0	1,332	0,00	0	1,330	0,000	0	1,319	-0,011	1
21014A3MJ	MANHATTAN	Etterbeek-Sint-Joost	9,87	510	5166	1,333	1,332	0,000	0	1,334	0,001	0	1,334	0,002	0	1,335	0,002	0	1,336	0,003	0	1,334	0,002	0	1,334	0,002	0	1,334	0,001	0	1,334	0,00	0	1,332	-0,001	0	1,321	-0,012	1
21014A41-	BOSSUET	Etterbeek-Sint-Joost	11,84	3995	33731	1,304	1,304	0,000	0	1,304	0,001	0	1,304	0,001	0	1,306	0,002	0	1,306	0,002	0	1,304	0,001	0	1,304	0,001	0	1,305	0,001	0	1,305	0,00	0	1,304	0,001	0	1,291	-0,013	1
21006A001	OUD EVERE	Evere	19,23	6	31	1,431	1,431	0,000	0	1,432	0,001	0	1,432	0,001	0	1,432	0,001	0	1,431	0,000	0	1,432	0,001	0	1,432	0,001	0	1,432	0,001	0	1,432	0,00	0	1,431	0,000	0	1,424	-0,007	0
21006A011	CENTRUM	Evere	18,56	3035	16355	1,447	1,447	0,000	0	1,448	0,001	0	1,448	0,001	0	1,447	0,001	0	1,447	0,000	0	1,448	0,001	0	1,448	0,001	0	1,448	0,002	0	1,448	0,00	0	1,447	0,001	0	1,438	-0,008	0
21006A02-	IEDER ZIJN HUIS - STROOBANTS	Evere	3,47	2800	80797	1,442	1,442	0,000	0	1,443	0,001	0	1,443	0,001	0	1,443	0,001	0	1,443	0,001	0	1,443	0,001	0	1,443	0,001	0	1,444	0,001	0	1,443	0,00	0	1,443	0,000	0	1,436	-0,007	0
21006A03-	BLOKKEN SINT-VINCENTIUS	Evere	1,84	663	36054	1,403	1,403	0,000	0	1,404	0,001	0	1,404	0,001	0	1,404	0,001	0	1,404	0,001	0	1,404	0,001	0	1,404	0,001	0	1,404	0,001	0	1,404	0,00	0	1,403	0,000	0	1,396	-0,007	0
21006A042	KERKHOEK	Evere	15,32	753	4914	1,362	1,362	0,000	0	1,362	0,001	0	1,362	0,000	0	1,362	0,001	0	1,363	0,001	0	1,362	0,000	0	1,362	0,000	0	1,363	0,001	0	1,363	0,00	0	1,362	0,000	0	1,354	-0,008	0
21006A052	RUSTPLAATS	Evere	17,76	1161	6538	1,408	1,409	0,000	0	1,410	0,001	0	1,410	0,001	0	1,409	0,001	0	1,409	0,000	0	1,410	0,001	0	1,410	0,001	0	1,410	0,002	0	1,410	0,00	0	1,409	0,001	0	1,400	-0,009	0
21006A073	VORMINGSSTATION	Evere	22,19	2572	11588	1,355	1,355	0,000	0	1,356	0,001	0	1,356	0,001	0	1,356	0,001	0	1,356	0,001	0	1,356	0,001	0	1,356	0,001	0	1,356	0,001	0	1,356	0,00	0	1,355	0,000	0	1,350	-0,005	0
21006A094	GOEDE HERDER	Evere	30,97	378	1220	1,405	1,405	0,000	0	1,405	0,001	0	1,405	0,000	0	1,406	0,001	0	1,406	0,001	0	1,405	0,000	0	1,405	0,000	0	1,406	0,001	0	1,405	0,00	0	1,405	0,000	0	1,398	-0,006	0
21006A101	CONSCIENCE	Evere	24,00	4371	18209	1,395	1,395	0,000	0	1,396	0,001	0	1,396	0,001	0	1,396	0,001	0	1,396	0,001	0	1,396	0,001	0	1,396	0,001	0	1,397	0,002	0	1,396	0,00	0	1,396	0,001	0	1,385	-0,010	0
21006A11-	OASE - PROVENCE - LANGUEDOC	Evere	18,40	873	4743	1,333	1,334	0,000	0	1,335	0,001	0	1,334	0,001	0	1,334	0,001	0	1,334	0,001	0	1,334	0,001	0	1,334	0,001	0	1,335	0,001	0	1,334	0,00	0	1,334	0,001	0	1,327	-0,007	0
21006A12-	GERMINAL I	Evere	5,61	699	12457	1,359	1,359	0,000	0	1,360	0,001	0	1,360	0,001	0	1,360	0,001	0	1,360	0,001	0	1,360	0,001	0	1,360	0,001	0	1,360	0,001	0	1,360	0,00	0	1,360	0,001	0	1,352	-0,007	0
21006A13-	GEMEENTEHUIS	Evere	9,69	1365	14090	1,395	1,395	0,000	0	1,396	0,001	0	1,396	0,001	0	1,396	0,001	0	1,395	0,000	0	1,396	0,001	0	1,396	0,001	0	1,397	0,002	0	1,397	0,00	0	1,396	0,001	0	1,386	-0,009	0
21006A142	ED. DEKNOOPSTRAAT	Evere	5,81	1201	20677	1,429	1,429	-0,001	0	1,430	0,000	0	1,430	0,001	0	1,429	0,000	0	1,429	0,000	0	1,430	0,001	0	1,430	0,001	0	1,431	0,002	0	1,430	0,00	0	1,430	0,001	0	1,418	-0,011	1
21006A153	KEET	Evere	9,35	1280	13691	1,370	1,370	0,000	0	1,370	0,001	0	1,370	0,000	0	1,371	0,001	0	1,371	0,001	0	1,370	0,000	0	1,370	0,000	0	1,371	0,001	0	1,370	0,00	0	1,370	0,001	0	1,361	-0,009	0
21006A171	OUDSTRIJDERSLAAN	Evere	43,62	302	692	1,296	1,296	0,000	0	1,297	0,002	0	1,296	0,000	0	1,297	0,001	0	1,297	0,001	0	1,296	0,000	0	1,296	0,000	0	1,297	0,001	0	1,296	0,00	0	1,297	0,001	0	1,289	-0,007	0
21006A201	HOOG-EVERE	Evere	19,73	2463	12485	1,144	1,145	0,001	0	1,146	0,002	0	1,145	0,001	0	1,146	0,002	0	1,146	0,002	0	1,145	0,001	0	1,145	0,001	0	1,146	0,002	0	1,144	0,00	0	1,146	0,001	0	1,136	-0,008	0
21006A21-	BRABANTS THUIS	Evere	12,25	1194	9750	1,208	1,208	0,001	0	1,210	0,002	0	1,208	0,001	0	1,210	0,002	0	1,210	0,002	0	1,208	0,001	0	1,208	0,001	0	1,209	0,002	0	1,208	0,00	0	1,209	0,002	0	1,199	-0,009	0
21006A22-	SAINT-EXUPERY	Evere	9,59	2023	21106	1,241	1,242	0,000	0	1,243	0,001	0	1,242	0,000	0	1,243	0,001	0	1,243	0,002	0	1,242	0,000	0	1,242	0,000	0	1,242	0,001	0	1,241	0,00	0	1,243	0,001	0	1,233	-0,008	0
21006A23-	GELUKZALIGHEID	Evere	19,66	2901	14758	1,204	1,204	0,001	0	1,206	0,002	0	1,204	0,000	0	1,206	0,002	0	1,206	0,002	0	1,204	0,000	0	1,204	0,000	0	1,205	0,001	0	1,203	0,00	0	1,206	0,002	0	1,195	-0,009	0
21006A24-	IEDER ZIJN HUIS - ZAVENTEM	Evere	6,21	503	8095	1,182	1,184	0,002	0	1,186	0,004	0	1,183	0,001	0	1,185	0,003	0	1,185	0,003	0	1,183	0,001	0	1,183	0,001	0	1,184	0,002	0	1,184	0,00	0	1,185	0,003	0	1,175	-0,007	0
21006A25-	GIBET	Evere	13,28	1048	7889	1,152	1,154	0,002	0	1,155	0,003	0	1,154	0,002	0	1,154	0,002	0	1,154	0,002	0	1,154	0,002	0	1,154	0,002	0	1,154	0,002	0	1,153	0,00	0	1,154	0,002	0	1,146	-0,005	0
21006A272	GROSJEANWIJK	Evere	16,64	84	505	1,142	1,142	0,001	0	1,143	0,001	0	1,143	0,001	0	1,144	0,002	0	1,144	0,002	0	1,143	0,001	0	1,143	0,001	0	1,144	0,002	0	1,141	0,00	0	1,143	0,001	0	1,133	-0,009	0
21006A312	J. BORDET LAAN	Evere	10,00	478	4778	1,319	1,319	0,001	0	1,320	0,002	0	1,320	0,001	0	1,320	0,001	0	1,319	0,001	0	1,320	0,001	0	1,320	0,001	0	1,320	0,002	0	1,320	0,00	0	1,320	0,001	0	1,313	-0,006	0
21006A323	GERMINAL II	Evere	8,81	840	9530	1,319	1,319	0,001	0	1,320	0,001	0	1,320	0,001	0	1,320	0,001	0	1,319	0,001	0	1,320	0,001	0	1,320	0,001	0	1,320	0,001	0	1,319	0,00	0	1,319	0,001	0	1,313	-0,006	0
21006A37-	INDUSTRIEZONE	Evere	32,87	122	371	1,285	1,286	0,001	0	1,286	0,002	0	1,286	0,001	0	1,286	0,001	0	1,285	0,001	0	1,286	0,001	0	1,286	0,001	0	1,286	0,002	0	1,286	0,00	0	1,286	0,001	0	1,280	-0,005	0
21006A403	CICEROWIJK	Evere	9,43	1757	18638	1,193	1,194	0,001	0	1,196	0,003	0	1,194	0,001	0	1,195	0,002	0	1,196	0,003	0	1,194	0,001	0	1,194	0,001	0	1,194	0,002	0	1,193	0,00	0	1,195	0,002	0	1,185	-0,008	0
21006A414	P. DUPONTSTRAAT	Evere	26,24	2947	11230	1,261	1,262	0,000	0	1,263	0,002	0	1,262	0,000	0	1,263	0,001	0	1,263	0,002	0	1,262	0,000	0	1,262	0,000	0	1,262	0,001	0	1,261	0,00	0	1,263	0,001	0	1,254	-0,007	0
21006A4741	GEMEENSCHAPPEN	Evere	12,88	580	4502	1,157	1,159	0,002	0	1,161	0,004	0	1,159	0,002	0	1,160	0,003	0	1,161	0,003	0	1,159	0,002	0	1,159	0,002	0	1,160	0,003	0	1,159	0,00	0	1,160	0,003	0	1,151	-0,007	0
21006A4742	GEMEENSCHAPPEN	Evere	3,72	0	0	1,119	1,120	0,001	0	1,121	0,002	0	1,120	0,001	0	1,121	0,002	0	1,121	0,002	0	1,120	0,001	0	1,120	0,001	0	1,121	0,002	0	1,119	0,00	0	1,120	0,001	0	1,113	-0,006	0
21006A48-	KERKHOF BRUSSEL	Evere	48,80	28	57	1,232	1,233	0,001	0	1,234	0,002	0	1,233	0,001	0	1,233	0,001	0	1,233	0,001	0	1,233	0,001	0	1,233	0,001	0	1,234	0,002	0	1,233	0,00	0	1,233	0,001	0	1,227	-0,005	0
21006A515	CARLI	Evere	12,49	1113	8912	1,410	1,410	0,000	0	1,410	0,001	0	1,410	0,001	0	1,410	0,001	0	1,411	0,001	0	1,410	0,001	0	1,410	0,001	0	1,411	0,001	0	1,410	0,00	0	1,410	0,000	0	1,403	-0,007	0
21008A00-	CENTRUM	Ganshoren	9,46	1119	11835	1,031	1,034	0,003	0	1,031	0,000	0	1,031	0,000	0	1,033	0,002	0	1,035	0,004	0	1,031	0,000	0	1,031	0,000	0	1,032	0,001	0	1,035	0,00	0	1,030	-0,001	0	1,023	-0,008	0
21008A01-	VAN PAGE-ZUID	Ganshoren	4,84	597	12331	1,056	1,059	0,003	0	1,057	0,001	0	1,057	0,001	0	1,060	0,004	0	1,062	0,006	0	1,057	0,001	0	1,057	0,001	0	1,058	0,001	0	1,061	0,00	0	1,057	0,000	0	1,049	-0,008	0
21008A02-	SIPPELBERG	Ganshoren	17,87	2899	16227	1,071	1,075	0,004	0	1,072	0,001	0	1,072	0,001	0	1,075	0,004	0	1,077	0,006	0	1,072	0,001	0	1,072	0,001	0	1,074	0,003	0	1,074	0,00	0	1,071	0,000	0	1,061	-0,010	0
21008A10-	PLATEAU	Ganshoren	21,47	3072	14307	1,095	1,097	0,001	0	1,097	0,001	0	1,097	0,002	0	1,098	0,003	0	1,099	0,004	0	1,097	0,002	0	1,097	0,002	0	1,097	0,002	0	1,097	0,00	0	1,096	0,001	0	1,087	-0,008	0
21008A19-	BASILIEK	Ganshoren	4,72	2	42	1,092	1,093	0,001	0	1,093	0,001	0	1,093	0,001	0	1,094	0,002	0	1,095	0,003	0	1,093	0,001	0	1,093	0,001	0	1,093	0,002	0	1,091	0,00	0	1,092	0,001	0	1,083	-0,008	0
21008A20-	KEIZER-KAREL	Ganshoren	17,58	4111	23378	1,027	1,034	0,007	0	1,029	0,003	0	1,034	0,007	0	1,035	0,009	0	1,037	0,011	-1	1,034	0,007	0	1,034	0,007	0	1,033	0,007	0	1,033	0,01	0	1,028	0,001	0	1,022	-0,005	0
21008A21-	MAIL	Ganshoren	15,14	2483	16397	0,969	0,973	0,003	0	0,971	0,002	0	0,973	0,004	0	0,973	0,003	0	0,974	0,005	0	0,973	0,004	0	0,973	0,004	0	0,973	0,004	0	0,974	0,00	0	0,970	0,001	0	0,965	-0,005	0
21008A220	VILLAS VAN GANSHOREN (WEST)	Ganshoren	19,70	2963	15038	0,964	0,965	0,002	0	0,965	0,001	0	0,966	0,002	0	0,965	0,002	0	0,966	0,003	0	0,966	0,002	0	0,966	0,002	0	0,966	0,002	0	0,966	0,00	0	0,964	0,000	0	0,959	-0,004	0
21008A23-	DE MESMAEKER	Ganshoren	16,00	246	1538	0,994	0,997	0,003	0	0,995	0,001	0	0,996	0,002	0	0,997	0,003	0	0,998	0,004	0	0,996	0,002	0	0,996	0,002	0	0,996	0,003	0	0,997	0,00	0	0,994	0,000	0	0,988	-0,005	0
21008A240	HERVORMING	Ganshoren	10,82	1458	13470	1,004	1,007	0,002	0	1,005	0,000	0	1,006	0,001	0	1,006	0,002	0	1,008	0,004	0	1,006	0,001	0	1,006	0,001	0	1,006	0,002	0	1,008	0,00	0	1,004	-0,001	0	0,997	-0,007	0
21008A27-	NESTOR MARTIN	Ganshoren	9,34	0	0	0,951	0,953	0,002	0	0,951	0,000	0	0,952	0,001	0	0,952	0,001	0	0,953	0,002	0	0,952	0,001	0	0,952	0,001	0	0,952	0,001	0	0,953	0,00	0	0,950	-0,001	0	0,945	-0,005	0
21008A29-	MOLENBEEK RIVIER	Ganshoren	39,01	0	0	0,930	0,931	0,001	0	0,931	0,002	0	0,932	0,002	0	0,931	0,001	0	0,931	0,001	0	0,932	0,002	0	0,932	0,002	0	0,931	0,001	0	0,932	0,00	0	0,930	0,000	0	0,926	-0,003	0
21008A30-	LE HOME	Ganshoren	11,98	1234	10299	1,017	1,019	0,002	0	1,018	0,001	0	1,018	0,001	0	1,018	0,001	0	1,020	0,003	0	1,018	0,001	0	1,018	0,001	0	1,018	0,001	0	1,021	0,00	0	1,016	-0,001	0	1,010	-0,007	0
21008A31-	TOUSSAINT	Ganshoren	3,25	450	13867	1,027	1,029	0,002	0	1,029	0,002	0	1,028	0,001	0	1,028	0,000	0	1,028	0,001	0	1,028	0,001	0	1,028	0,001	0	1,028	0,001	0	1,030	0,00	0	1,027	0,000	0	1,020	-0,008	0
21008A32-	HEIDEKEN	Ganshoren	8,43	1542	18298	1,054	1,056	0,001	0	1,056	0,001	0	1,055	0,001	0	1,055	0,001	0	1,055	0,001	0	1,055	0,001	0	1,055	0,001	0	1,056	0,001	0	1,057	0,00	0	1,054	0,000	0	1,047	-0,008	0
21008A33-	VAN PAGE-NOORD	Ganshoren	9,79	1170	11953	1,049	1,051	0,002	0	1,049	0,000	0	1,049	0,000	0	1,051	0,002	0	1,052	0,003	0	1,049	0,000	0	1,049	0,000	0	1,050	0,001	0	1,052	0,00	0	1,048	-0,001	0	1,042	-0,007	0
21008A34-	ALBERTPARK	Ganshoren	13,14	546	4156	0,977	0,978	0,001	0	0,978	0,001	0	0,978	0,001	0	0,978	0,001	0	0,978	0,002	0	0,978	0,001	0	0,978	0,001	0	0,978	0,001	0	0,979	0,00	0	0,976	0,000	0	0,972	-0,005	0
21008A35-	KEURE	Ganshoren	4,08	366	8967	0,992	0,993	0,002	0	0,993	0,002	0	0,993	0,001	0	0,992	0,001	0	0,992	0,001	0	0,993	0,001	0	0,993	0,001	0	0,993	0,001	0	0,994	0,00	0	0,992	0,000	0	0,986	-0,005	0
21008A38-	DE RIVIERENPARK	Ganshoren	6,54	0	0	0,984	0,985	0,002	0	0,985	0,001	0	0,985	0,002	0	0,985	0,001	0	0,986	0,002	0	0,985	0,002	0	0,985	0,001	0	0,985	0,002	0	0,986	0,00	0	0,984	0,000	0	0,979	-0,004	0

CODSEC	SECNAAM	deelgebied	opp (ha)	bev_2016	bvdh	Ref	G1A1	d G1A1	score	G1A2	d G1A2	score	G2A1	d G2A1	score	G3A1	d G3A1	score	G3A2	d G3A2	score	G2A1_sl	d sl	score	G2A1_ov	d ov	score	G2A1_rm	d rm	score	G1A1_dg	d dg	score	G1A2_sn	d sn	score	G2A1_ams	d ams	score
23025A000	GRIMBERGEN-CENTRUM	Grimbergen	31,84	1084	3404	0,761	0,761	0,000	0	0,762	0,001	0	0,762	0,001	0	0,760	-0,001	0	0,761	0,000	0	0,762	0,001	0	0,762	0,001	0	0,762	0,001	0	0,761	0,00	0	0,761	0,000	0	0,757	-0,004	0
23025A01-	TRAMSTATION	Grimbergen	15,51	703	4532	0,729	0,729	0,000	0	0,730	0,000	0	0,730	0,001	0	0,728	-0,002	0	0,729	-0,001	0	0,730	0,001	0	0,730	0,001	0	0,729	0,000	0	0,730	0,00	0	0,728	-0,001	0	0,725	-0,005	0
23025A032	VELDKANT	Grimbergen	33,37	750	2248	0,731	0,731	0,000	0	0,732	0,001	0	0,732	0,001	0	0,731	0,000	0	0,731	0,000	0	0,732	0,001	0	0,732	0,001	0	0,732	0,001	0	0,731	0,00	0	0,731	0,000	0	0,728	-0,003	0
23025A042	VAN AKEN	Grimbergen	30,58	588	1923	0,685	0,685	0,000	0	0,686	0,001	0	0,686	0,001	0	0,686	0,000	0	0,685	0,000	0	0,686	0,001	0	0,686	0,001	0	0,686	0,000	0	0,686	0,00	0	0,685	-0,001	0	0,683	-0,003	0
23025A07-	VLIEGVELD	Grimbergen	101,06	19	19	0,623	0,624	0,000	0	0,624	0,001	0	0,624	0,001	0	0,624	0,000	0	0,624	0,000	0	0,624	0,001	0	0,624	0,001	0	0,624	0,001	0	0,624	0,00	0	0,623	0,000	0	0,622	-0,002	0
23025A081	BIESTHOEK	Grimbergen	66,10	79	120	0,678	0,678	0,000	0	0,679	0,001	0	0,679	0,001	0	0,678	0,000	0	0,678	0,000	0	0,679	0,001	0	0,679	0,001	0	0,678	0,001	0	0,678	0,00	0	0,677	0,000	0	0,676	-0,002	0
23025A091	MAALBEEKDAL	Grimbergen	89,30	370	414	0,696	0,696	0,000	0	0,697	0,001	0	0,697	0,001	0	0,696	0,000	0	0,696	0,000	0	0,697	0,001	0	0,697	0,001	0	0,697	0,001	0	0,696	0,00	0	0,696	0,000	0	0,694	-0,002	0
23025A113	PRIESTERLINDE	Grimbergen	49,70	991	1994	0,773	0,773	0,000	0	0,774	0,001	0	0,774	0,001	0	0,773	0,000	0	0,773	0,000	0	0,774	0,001	0	0,774	0,001	0	0,774	0,001	0	0,773	0,00	0	0,772	0,000	0	0,771	-0,002	0
23025A122	VORSTENHOEVE	Grimbergen	37,70	941	2496	0,667	0,667	0,000	0	0,667	0,001	0	0,667	0,001	0	0,666	-0,001	0	0,666	0,000	0	0,667	0,001	0	0,667	0,001	0	0,667	0,000	0	0,667	0,00	0	0,666	0,000	0	0,664	-0,003	0
23025A133	BEIGEM - VELD	Grimbergen	56,06	1233	2199	0,624	0,624	0,000	0	0,625	0,001	0	0,625	0,001	0	0,624	0,000	0	0,624	0,000	0	0,625	0,001	0	0,625	0,001	0	0,625	0,000	0	0,625	0,00	0	0,624	0,000	0	0,622	-0,002	0
23025A181	GRIMBERGEN -VERSP. BEW.-NOORI	Grimbergen	122,82	208	169	0,609	0,609	0,000	0	0,609	0,001	0	0,609	0,001	0	0,609	0,000	0	0,609	0,000	0	0,609	0,001	0	0,609	0,001	0	0,609	0,001	0	0,609	0,00	0	0,608	0,000	0	0,607	-0,002	0
23025A191	GRIMBERGEN -VERSP. BEW.-OOST	Grimbergen	144,39	229	159	0,779	0,779	0,000	0	0,780	0,001	0	0,780	0,001	0	0,780	0,001	0	0,779	0,000	0	0,780	0,001	0	0,780	0,001	0	0,780	0,001	0	0,779	0,00	0	0,779	0,000	0	0,777	-0,002	0
23025A212	SINT-SERVAAS	Grimbergen	26,26	512	1950	0,805	0,805	0,000	0	0,807	0,002	0	0,807	0,002	0	0,804	-0,001	0	0,805	0,000	0	0,807	0,002	0	0,807	0,002	0	0,807	0,001	0	0,806	0,00	0	0,805	-0,001	0	0,803	-0,002	0
23025A223	PRINSENGOED	Grimbergen	86,38	1376	1593	0,825	0,826	0,000	0	0,828	0,003	0	0,828	0,003	0	0,820	-0,005	0	0,825	-0,001	0	0,828	0,003	0	0,828	0,003	0	0,826	0,001	0	0,826	0,00	0	0,824	-0,001	0	0,823	-0,002	0
23025A233	TRIOHOF	Grimbergen	21,44	224	1045	0,770	0,770	0,000	0	0,772	0,002	0	0,772	0,001	0	0,768	-0,002	0	0,770	0,000	0	0,772	0,001	0	0,772	0,001	0	0,771	0,000	0	0,771	0,00	0	0,769	-0,001	0	0,768	-0,002	0
23025A244	BEEKKANT	Grimbergen	13,71	280	2042	0,733	0,733	0,000	0	0,734	0,001	0	0,734	0,001	0	0,732	-0,001	0	0,733	0,000	0	0,734	0,001	0	0,734	0,001	0	0,733	0,000	0	0,733	0,00	0	0,732	-0,001	0	0,731	-0,002	0
23025A2911	POTAARDE - PAALVELD	Grimbergen	39,91	378	947	0,870	0,871	0,001	0	0,875	0,005	0	0,875	0,004	0	0,867	-0,003	0	0,870	0,000	0	0,875	0,004	0	0,875	0,004	0	0,872	0,002	0	0,872	0,00	0	0,868	-0,002	0	0,869	-0,002	0
23025A2912	POTAARDE - PAALVELD	Grimbergen	305,35	0	0	0,845	0,846	0,001	0	0,848	0,003	0	0,848	0,003	0	0,843	-0,002	0	0,844	-0,001	0	0,848	0,003	0	0,848	0,003	0	0,845	0,000	0	0,846	0,00	0	0,842	-0,003	0	0,843	-0,002	0
23025A40-	BORGHT	Grimbergen	13,31	1132	8507	0,874	0,874	0,000	0	0,875	0,001	0	0,875	0,001	0	0,875	0,002	0	0,874	0,000	0	0,875	0,001	0	0,875	0,001	0	0,874	0,001	0	0,874	0,00	0	0,873	0,000	0	0,870	-0,003	0
23025A412	DOMEIN BORGHT -KLEIN MOLENVE	Grimbergen	52,99	1079	2036	0,834	0,835	0,000	0	0,835	0,001	0	0,836	0,001	0	0,836	0,002	0	0,835	0,000	0	0,836	0,001	0	0,836	0,001	0	0,835	0,001	0	0,835	0,00	0	0,834	0,000	0	0,832	-0,002	0
23025A425	TANGENDAL	Grimbergen	48,77	2409	4940	0,907	0,908	0,001	0	0,909	0,002	0	0,910	0,002	0	0,909	0,001	0	0,908	0,001	0	0,910	0,002	0	0,910	0,002	0	0,908	0,001	0	0,908	0,00	0	0,906	-0,001	0	0,905	-0,002	0
23016A500	WOLSEM-KERN	Groot-Bijgaarden	44,58	1154	2589	0,670	0,673	0,003	0	0,674	0,004	0	0,674	0,003	0	0,674	0,003	0	0,674	0,003	0	0,674	0,003	0	0,674	0,003	0	0,673	0,003	0	0,674	0,00	0	0,673	0,003	0	0,669	-0,001	0
23016A583	WOLSEM KASTEEL	Groot-Bijgaarden	31,62	165	522	0,657	0,661	0,003	0	0,661	0,004	0	0,660	0,003	0	0,661	0,004	0	0,661	0,004	0	0,660	0,003	0	0,660	0,003	0	0,660	0,003	0	0,661	0,00	0	0,660	0,003	0	0,656	-0,001	0
23016C001	GROOT-BIJGAARDEN-CENTRUM	Groot-Bijgaarden	26,99	771	2856	0,800	0,807	0,007	0	0,808	0,008	0	0,807	0,007	0	0,807	0,007	0	0,807	0,007	0	0,807	0,007	0	0,807	0,007	0	0,806	0,007	0	0,808	0,01	0	0,806	0,006	0	0,800	0,000	0
23016C002	GROOT-BIJGAARDEN-CENTRUM	Groot-Bijgaarden	3,16	0	0	0,860	0,862	0,003	0	0,866	0,006	0	0,865	0,006	0	0,860	0,000	0	0,861	0,001	0	0,865	0,006	0	0,865	0,006	0	0,862	0,003	0	0,865	0,00	0	0,862	0,002	0	0,857	-0,003	0
23016C0101	STATIONSWIJK	Groot-Bijgaarden	24,33	985	4048	0,853	0,858	0,004	0	0,859	0,005	0	0,855	0,002	0	0,859	0,005	0	0,859	0,006	0	0,855	0,002	0	0,855	0,002	0	0,855	0,001	0	0,861	0,01	0	0,857	0,003	0	0,848	-0,006	0
23016C0102	STATIONSWIJK	Groot-Bijgaarden	41,07	0	0	0,861	0,864	0,004	0	0,867	0,006	0	0,865	0,004	0	0,862	0,002	0	0,864	0,003	0	0,865	0,004	0	0,865	0,004	0	0,863	0,002	0	0,867	0,01	0	0,863	0,003	0	0,857	-0,004	0
23016C02-	KLOOSTERSEKTOR	Groot-Bijgaarden	43,47	707	1626	0,706	0,710	0,004	0	0,710	0,005	0	0,710	0,004	0	0,710	0,005	0	0,710	0,005	0	0,710	0,004	0	0,710	0,004	0	0,710	0,004	0	0,711	0,01	0	0,709	0,004	0	0,705	0,000	0
23016C03-	WIVINAWIJK	Groot-Bijgaarden	36,97	1512	4090	0,744	0,746	0,002	0	0,748	0,004	0	0,748	0,004	0	0,748	0,004	0	0,747	0,003	0	0,748	0,004	0	0,748	0,004	0	0,748	0,004	0	0,748	0,00	0	0,747	0,003	0	0,742	-0,002	0
23016C042	HOOGVELD	Groot-Bijgaarden	22,36	362	1619	0,665	0,672	0,007	0	0,672	0,007	0	0,670	0,006	0	0,672	0,008	0	0,672	0,008	0	0,670	0,006	0	0,670	0,006	0	0,671	0,006	0	0,673	0,01	0	0,671	0,006	0	0,666	0,001	0
23016C053	RODENBERG	Groot-Bijgaarden	21,58	699	3239	0,699	0,700	0,002	0	0,702	0,003	0	0,702	0,003	0	0,701	0,003	0	0,701	0,002	0	0,702	0,003	0	0,702	0,003	0	0,702	0,003	0	0,701	0,00	0	0,701	0,002	0	0,698	-0,001	0
23016C0911	GROOT-BIJGAARDEN -VERSPR. BEW	Groot-Bijgaarden	66,80	356	533	0,746	0,749	0,002	0	0,750	0,004	0	0,751	0,004	0	0,750	0,003	0	0,749	0,003	0	0,751	0,004	0	0,751	0,004	0	0,751	0,005	0	0,750	0,00	0	0,749	0,003	0	0,746	0,000	0
23016C0912	GROOT-BIJGAARDEN -VERSPR. BEW	Groot-Bijgaarden	56,19	0	0	0,800	0,800	0,000	0	0,804	0,004	0	0,806	0,006	0	0,802	0,002	0	0,801	0,001	0	0,806	0,006	0	0,806	0,006	0	0,806	0,006	0	0,803	0,00	0	0,802	0,002	0	0,800	0,000	0
23016C10-	H.FAMILIE	Groot-Bijgaarden	8,11	481	5934	0,941	0,956	0,016	-1	0,943	0,003	0	0,946	0,005	0	0,954	0,013	-1	0,955	0,014	-1	0,946	0,005	0	0,946	0,005	0	0,946	0,005	0	0,958	0,02	-1	0,941	0,001	0	0,935	-0,005	0
23016C1701	INDUSTRIEWIJK - RONDPUNT	Groot-Bijgaarden	53,10	57	107	0,866	0,869	0,002	0	0,871	0,005	0	0,871	0,005	0	0,869	0,003	0	0,869	0,003	0	0,871	0,005	0	0,872	0,005	0	0,872	0,006	0	0,870	0,00	0	0,868	0,002	0	0,866	-0,001	0
23016C1702	INDUSTRIEWIJK - RONDPUNT	Groot-Bijgaarden	48,52	0	0	0,933	0,936	0,003	0	0,939	0,006	0	0,938	0,005	0	0,934	0,001	0	0,937	0,004	0	0,938	0,005	0	0,938	0,005	0	0,938	0,005	0	0,939	0,01	0	0,931	-0,002	0	0,930	-0,003	0
23016C191	MELKSTAL	Groot-Bijgaarden	16,52	32	194	0,784	0,784	0,001	0	0,788	0,004	0	0,790	0,006	0	0,786	0,002	0	0,786	0,002	0	0,790	0,006	0	0,790	0,006	0	0,789	0,006	0	0,786	0,00	0	0,786	0,002	0	0,785	0,001	0
23016C192	MELKSTAL	Groot-Bijgaarden	20,69	0	0	0,807	0,803	-0,004	0	0,809	0,002	0	0,815	0,008	0	0,807	-0,001	0	0,806	-0,001	0	0,815	0,008	0	0,815	0,008	0	0,814	0,007	0	0,807	0,00	0	0,808	0,001	0	0,808	0,001	0
23016C2101	STICHELGAT	Groot-Bijgaarden	58,09	1791	3083	0,743	0,748	0,005	0	0,748	0,005	0	0,747	0,004	0	0,747	0,004	0	0,748	0,005	0	0,747	0,004	0	0,747	0,004	0	0,747	0,004	0	0,749	0,01	0	0,747	0,004	0	0,742	-0,001	0
23016C2102	STICHELGAT	Groot-Bijgaarden	19,58	0	0	0,799	0,801	0,002	0	0,803	0,005	0	0,801	0,003	0	0,800	0,001	0	0,801	0,002	0	0,801	0,003	0	0,801	0,003	0	0,800	0,002	0	0,802	0,00	0	0,801	0,003	0	0,796	-0,003	0
21004G30-	SINT-ELISABETH	Haren	67,55	2975	4404	1,194	1,194	0,001	0	1,195	0,001	0	1,195	0,001	0	1,195	0,001	0	1,195	0,001	0	1,195	0,001	0	1,195	0,001	0	1,195	0,001	0	1,195	0,00	0	1,194	0,000	0	1,189	-0,005	0
21004G310	HAREN-ZUIDWEST	Haren	30,67	1066	3476	1,275	1,276	0,001	0	1,277	0,001	0	1,276	0,000	0	1,276	0,001	0	1,277	0,002	0	1,276	0,000	0	1,276	0,000	0	1,276	0,001	0	1,277	0,00	0	1,276	0,001	0	1,269	-0,006	0
21004G321	HAREN-OOST	Haren	29,28	1082	3695	1,209	1,210	0,001	0	1,210	0,002	0	1,208	0,000	0	1,209	0,000	0	1,212	0,003	0	1,208	0,000	0	1,208	0,000	0	1,209	0,000	0	1,211	0,00	0	1,209	0,000	0	1,201	-0,007	0
21004G371	VORMINGSSTATION	Haren	207,38	5	2	1,201	1,202	0,000	0	1,202	0,001	0	1,202	0,001	0	1,202	0,001	0	1,202	0,001	0	1,202	0,001	0	1,202	0,001	0	1,202	0,001	0	1,202	0,00	0	1,201	0,000	0	1,198	-0,004	0
21004G3MJ	DOBBELENBERG	Haren	66,10	357	540	1,160	1,160	0,001	0	1,161	0,002	0	1,161	0,002	0	1,161	0,002	0	1,161	0,002	0	1,161	0,002	0	1,161	0,002	0	1,161	0,002	0	1,161	0,00	0	1,160	0,000	0	1,155	-0,005	0
21004G3NJ	HAREN-ZUID	Haren	211,53	266	126	1,253	1,254	0,001	0	1,255	0,001	0	1,254	0,001	0	1,254	0,001	0	1,254	0,001	0	1,254	0,001	0	1,254	0,001	0	1,255	0,001	0	1,255	0,00	0	1,254	0,001	0	1,248	-0,005	0
23088A60-	HOUTEM-KERN	Houtem	49,42	1079	2183	0,670	0,670	0,000	0	0,671	0,001	0	0,671	0,001	0	0,671	0,001	0	0,670	0,000	0	0,671	0,001	0	0,671	0,001	0	0,671	0,001	0	0,671	0,00	0	0,670	0,000	0	0,668	-0,002	0
23088A690	HOUTEM-VERSPREIDE BEWONING	Houtem	23,00	1500	6522	0,649	0,649	0,000	0	0,649	0,001	0	0,650	0,001	0	0,649	0,001	0	0,649	0,000	0	0,650	0,001	0	0,650	0,001	0	0,650	0,001	0	0,649	0,00	0	0,649	0,000	0	0,647	-0,002	0
23088A691	HOUTEM-VERSPREIDE BEWONING	Houtem	197,45	438	222	0,735	0,735	0,000	0	0,735	0,001	0	0,736	0,001	0	0,736	0,001	0	0,735	0,001	0	0,736	0,001	0	0,736	0,001	0	0,736	0,001	0	0,735	0,00	0	0,735	0,000	0	0,733	-0,002	0
23088A692	HOUTEM-VERSPREIDE BEWONING	Houtem	251,22	0	0	0,667	0,667	0,000	0	0,668	0,001	0	0,669	0,002	0	0,668	0,001	0	0,668	0,000	0	0,669	0,002	0	0,669	0,002	0	0,669	0,002	0	0,668	0,00	0	0,667	0,000	0	0,665	-0,002	0
23016A302	KOEIVIJVER-CENTRUM	Itterbeek	71,16	687	965	0,654	0,654	0,000	0	0,655	0,001	0	0,655	0,001	0	0,655	0,001	0	0,655	0,001	0	0,655	0,001	0	0,655	0,001	0	0,655	0,001	0	0,655	0,00	0	0,655	0,001	0	0,652	-0,002	0
23016A391	KOEIVIJVER-VERSPREIDE BEWONIN(	Itterbeek	67,33	107	159	0,666	0,666	0,000	0	0,667	0,001	0	0,667	0,001	0	0,667	0,001	0	0,667	0,001	0	0,667	0,001	0	0,667	0,001	0	0,667	0,001	0	0,667	0,00	0	0,667	0,000	0	0,664	-0,002	0
23016A402	BEGIJNENBORRE	Itterbeek	74,44	1090	1464	0,610	0,611	0,001	0	0,612	0,002	0	0,611	0,002	0	0,611	0,002	0	0,611	0,002	0	0,611	0,002	0	0,611	0,002	0	0,611	0,002	0	0,611	0,00	0	0,611	0,001	0	0,608	-0,002	0
23016D00-	ITTERBEEK - KERN	Itterbeek	28,74	844	2937	0,648	0,649	0,001	0	0,650	0,002	0	0,649	0,001	0	0,649	0,001	0	0,649	0,001	0	0,649	0,001	0	0,649	0,001	0	0,649	0,001	0	0,649	0,00	0	0,649	0,001	0	0,646	-0,002	0
23016D012	GULDEN KASTEEL	Itterbeek	35,51	523	1473	0,638	0,639	0,001	0	0,640	0,002	0	0,640	0,002	0	0,640	0,002	0	0,640	0,002	0	0,640	0,002	0	0,640	0,002	0	0,640	0,002	0	0,640	0,00	0	0,639	0,002	0	0,636	-0,002	0
23016D091	ITTERBEEK VERSPREIDE BEWONING	Itterbeek	21,78	39	179	0,622	0,622	0,001	0	0,623	0,001	0	0,623	0,001	0	0,623	0,001	0	0,623	0,001	0	0,623	0,001	0	0,623	0,001	0	0,623	0,001	0	0,623	0,00	0	0,623	0,001	0	0,620	-0,002	0
23016D182	SINT-GERTRUDIS-PEDE	Itterbeek	113,28	325	287	0,573	0,573	0,000	0	0,574	0,001	0	0,574	0,001	0	0,573	0,001	0	0,573	0,001	0	0,574	0,001	0	0,574	0,001	0	0,574	0,001	0	0,573	0,00	0	0,573	0,001	0	0,571	-0,002	0
23016D19-	DE NACHTEGAAL	Itterbeek	103,42	904	874	0,621	0,622	0,000	0	0,622	0,001	0	0,622	0,001	0	0,622	0,001	0	0,622	0,001	0	0,622	0,001	0	0,622	0,001	0	0,622	0,001	0	0,622	0,00	0	0,622	0,000	0	0,620	-0,002	0
23016D211	BETTENDRIES	Itterbeek	105,55	1109	1051	0,593	0,594	0,001	0	0,595	0,002	0	0,594	0,001	0	0,594	0,001	0	0,594	0,001	0	0,594	0,001	0	0,594	0,001	0	0,594	0,001	0	0,594	0,00	0	0,594	0,001	0	0,592	-0,002	0
23016D222	IJSBOS	Itterbeek	32,41	290	895	0,575	0,575	0,001	0	0,576	0,001	0	0,576	0,001	0	0,575	0,001	0	0,575	0,001	0	0,576	0,001	0	0,576	0,001	0	0,576	0,001	0	0,576	0,00	0	0,575	0,001	0	0,573	-0,001	0
23016D281	SINT-ANNA-PEDE	Itterbeek	100,46	572	569	0,608	0,609	0,001	0	0,610	0,001	0	0,609	0,001	0	0,609	0,001	0	0,609	0,001	0	0,609	0,001	0	0,609	0,001	0	0,609	0,001	0	0,609	0,00	0	0,609	0,001	0	0,607	-0,002	0
23016F290	SUIKERENBERG	Itterbeek	58,80	450	765	0,585	0,586	0,001	0	0,587	0,002	0	0,586	0,002	0	0,586	0,001	0	0,586	0,001	0	0,586	0,002	0	0,586	0,002	0	0,586	0,001	0	0,586	0,00	0	0,586	0,001	0	0,584	-0,001	0
21010A00-	CENTRUM	Jette	41,21	6176	14988	1,033	1,034	0,001	0	1,035	0,002	0	1,034	0,002	0	1,034	0,002	0	1,034	0,002	0	1,034	0,002	0	1,034	0,002	0	1,034	0,002	0	1,035	0,00	0	1,033	0,001	0	1,026	-0,007	0
21010A01-	ESSEGHEM	Jette	24,97	4898	19618	1,076	1,077	0,001	0	1,078	0,002	0	1,078	0,002	0	1,079	0,003	0	1,079	0,003	0	1,078	0,002	0	1,078	0,002	0	1,078	0,002	0	1,078	0,00	0	1,078	0,001	0	1,068	-0,008	0
21010A02-	LEOPOLD I	Jette	23,28	4392	18862	1,097	1,098	0,002	0	1,098	0,002	0	1,099	0,002	0	1,100	0,003	0	1,100	0,003	0	1,099	0,002	0	1,099	0,002	0	1,099	0,002	0	1,099	0,00	0	1,098	0,001	0	1,089	-0,008	0
21010A03-	SPIEGEL	Jette	22,24	3229	14522	1,070	1,071	0,001	0	1,071	0,001	0	1,071	0,002	0	1,071	0,002	0	1,072	0,002	0	1,071	0,002	0	1,071	0,002	0	1,071	0,001	0	1,071	0,00	0	1,070	0,000	0	1,062	-0,008	0
21010A04-	O.L. VROUW VAN LOURDES	Jette	28,95	4393	15173	1,138	1,139	0,001	0	1,139	0,001	0	1,139	0,001	0	1,140	0,003	0	1,140	0,003	0	1,139	0,001	0	1,139	0,001	0	1,140	0,002	0	1,140	0,00	0	1,138	0,001	0	1,130	-0,008	0
21010A05-	ALBERT-WIJK	Jette	28,96	5592	19307	1,159	1,160	0,001	0	1,160	0,001	0	1,161	0,002	0	1,162	0,003	0	1,162	0,003	0	1,161	0,002	0	1,161	0,002	0	1,161	0,002	0	1,161	0,00	0	1,160	0,001	0	1,150	-0,009	0
21010A092	JEUGDPARK	Jette	10,87	0	0	1,045	1,046	0,001	0	1,046	0,002	0	1,047	0,002	0	1,047	0,003	0	1,047	0,003	0	1,047	0,002	0	1,046	0,002	0	1,046	0,002	0	1,047	0,00	0	1,045	0,001	0	1,038	-0,007	0
21010A10-	OUDE AFSPANNING	Jette	20,15	2193	10885	0,958	0,961	0,002	0	0,962	0,004	0	0,961	0,003	0	0,959	0,000	0	0,958	0,000	0	0,961	0,003	0	0,961	0,002	0	0,960	0,002	0	0,961	0,00	0	0,960	0,002	0	0,955	-0,004	0
21010A111	HEYMBOSCH	Jette	23,25	2908	12508	0,915	0,917	0,002	0	0,920	0,005	0	0,919	0,004	0	0,915	0,000	0	0,915	0,000	0	0,919	0,004	0	0,919	0,004	0	0,918	0,003	0	0,918	0,00	0	0,916	0,001	0	0,913	-0,002	0
21010A121	F. MOHRFELDSTRAAT	Jette	8,69	1313	15112	0,976	0,978	0,002	0	0,979	0,003	0	0,978	0,002	0	0,977	0,001	0	0,977	0,001	0	0,978	0,002	0	0,978	0,002	0	0,978	0,002	0	0,979	0,00	0	0,978	0,002	0	0,972	-0,004	0
21010A13-	TUINWIJK	Jette	27,29	4386	16071	0,934	0,935	0,001	0	0,937	0,004	0	0,937	0,003	0	0,935	0,001	0	0,936	0,002	0	0,937	0,003	0	0,935	0,002	0	0,936	0,002	0	0,936	0,00	0	0,934	0,001	0	0,930	-0,004	0
21010A141	BRUGMANN	Jette	22,94	4234	18453	1,031	1,032	0,002	0	1,033	0,002	0	1,033	0,002	0	1,034	0,003	0	1,035	0,004	0	1,033	0,002	0	1,033	0,002	0	1,033	0,002	0	1,033	0,00	0	1,032	0,001	0	1,025	-0,006	0
21010A182	DIELEGEMBOS	Jette	20,04	3	15	0,958	0,959	0,001	0	0,960	0,003	0	0,960	0,002	0	0,959	0,002	0	0,960	0,002	0	0,960	0,002	0	0,960	0,002	0	0,959	0,002	0	0,960	0,00	0	0,958	0,001	0	0,954	-0,004	0
21010A1AJ	DIKKE BEUK	Jette	48,37	2998	6198	0,916	0,923	0,007	0	0,926	0,010	-1	0,924	0,009	0	0,914	-0,001	0	0,914	-0,002	0	0,924	0,009	0	0,925	0,010	0	0,923	0,007	0	0,924	0,01	0	0,922	0,006	0	0,918	0,002	0
21010A21-	MAGDALENA	Jette	21,43	3643	17000	1,114	1,115	0,001	0	1,115	0,001	0	1,116	0,002	0	1,116	0,002	0	1,116	0,002	0	1,116	0,002	0	1,116	0,002	0	1,116	0,002	0	1,116	0,00	0	1,115	0,001	0	1,106	-0,008	0
21010A312	BAECK DUPRE	Jette	18,14	875	4822	0,995	0,997	0,002	0	0,998	0,003	0	0,997	0,002	0	0,996	0,000	0	0,996	0,000	0	0,997	0,002	0	0,997	0,002	0	0,997	0,001	0	0,998	0,00	0	0,996	0,001	0	0,990	-0,005	0
21010A393	HEILIG HART	Jette	15,67	88	562	0,999	1,001	0,002	0	1,002	0,003	0	1,001	0,002	0	1,001	0,002	0	1,001	0,002	0	1,001	0,002	0	1,001	0,002	0	1,001	0,002	0	1,002	0,00	0	1,000	0,001	0	0,994	-0,005	0
21010A4931	LAARBEEKBOS	Jette	40,65	15	37	0,915	0,917	0,002	0	0,918	0,003	0	0,918	0,003	0	0,916	0,001	0	0,916	0,001	0	0,918	0,003	0	0,918	0,003	0	0,917	0,002	0	0,918	0,00	0	0,916	0,001	0	0,913	-0,002	0
21010A4932	LAARBEEKBOS	Jette	37,04	0	0	0,861	0,863	0,002	0	0,869	0,008	0	0,866	0,005	0	0,861	-0,001	0	0,860	-0,002	0	0,866	0,005	0	0,861	-0,001	0	0,864	0,003	0	0,864	0,00	0	0,862	0,001	0	0,861	0,000	0
21010A4MJ1	VUB	Jette	24,00	86	358	0,885	0,888	0,003	0	0,891	0,006	0	0,890	0,005	0	0,885	0,000	0	0,885	0,000	0	0,890	0,005	0	0,890	0,005	0	0,889	0,003	0	0,889	0,00	0	0,887	0,002	0	0,885	0,000	0
21010A4MJ2	VUB	Jette	11,63	0	0	0,860	0,863	0,003	0	0,869	0,009	0	0,866	0,006	0	0,859	-0,001	0	0,858	-0,002	0	0,867	0,007	0	0,872	0,012	-1	0,864	0,004	0	0,864	0,00	0	0,862	0,002	0	0,861	0,001	0
23088A200	BORGHT -STW.GRIMBERGEN(KASSE	Kassei	41,61	2524	6065	0,926	0,926	-0,001	0	0,927	0,001	0	0,927	0,001	0	0,929	0,003	0	0,926	0,000	0	0,927	0,001	0	0,927	0,001	0	0,927	0,001	0	0,926	0,00	0	0,926	0,000	0	0,922	-0,004	0
23088A211	SCHILDERSBUURT (KASSEI)	Kassei	33,12	1913	5776	0,952	0,951	0,000	0	0,953	0,001	0	0,953	0,002	0	0,955	0,003	0	0,951	-0,001	0	0,953	0,002	0	0,953	0,002	0	0,953	0,001	0	0,952	0,00	0	0,951	-0,001	0	0,948	-0,003	0
23088A220	EUROPAWIJK (KASSEI)	Kassei	11,94	204	1709	1,000	1,001	0,001	0	1,003	0,003	0	1,003	0,003	0	1,001	0,001	0	1,001	0,001	0	1,003	0,003	0	1,003	0,003	0	1,001	0,001	0	1,002	0,00	0	0,998	-0,002	0	0,999	-0,001	0
23088A230	EUROPAWIJK - ETRIMO (KASSEI)	Kassei	8,89	431	4850	1,006	1,008	0,002	0	1,010	0,003	0	1,010	0,004	0	1,009	0,003	0	1,007	0,000	0	1,010	0,004	0	1,010	0,004	0	1,007	0,001	0	1,008	0,00	0	1,004	-0,003	0	1,005	-0,001	0
23088A252	KASSEI - EUROPAWIJK - VERBROEDE	Kassei	26,77	563	2103	0,952	0,952	0,000	0	0,954	0,002	0	0,954	0,002	0	0,954	0,002	0	0,952	0,000	0	0,954	0,002	0	0,954	0,002	0	0,953	0,001	0	0,952	0,00	0	0,951	-0,001	0	0,949	-0,002	0
23088A281	DRIE FONTEINEN (KASSEI)	Kassei	50,30	208	413	0,997	0,998	0,001	0	0,999	0,002	0	0,999	0,002	0	0,998	0,002	0	0,998	0,001	0	0,999	0,002	0	0,999	0,002	0	0,998	0,001	0	0,998	0,00	0	0,996	-0,001	0	0,994	-0,003	0
23088A282	DRIE FONTEINEN (KASSEI)	Kassei	24,33	0	0	1,052	1,055	0,003	0	1,057	0,005	0	1,058	0,005	0	1,053	0,001	0	1,054	0,002	0	1,058	0,005	0	1,058	0,005	0	1,054	0,002	0	1,055	0,00	0	1,050	-0,002	0	1,051	-0,001	0
23088A2901	TANGE - POSTWEG (KONINGSLO)	Kassei	15,23	413	2712	0,988	0,989	0,001	0	0,991	0,003	0	0,992	0,004	0	0,994	0,006	0	0,988	0,000	0	0,992	0,004	0	0,992	0,004	0	0,989	0,001	0	0,989	0,00	0	0,986	-0,002	0	0,986	-0,002	0
23088A2902	TANGE - POSTWEG (KONINGSLO)	Kassei	97,82	0	0	1,005	1,009	0,003	0	1,012	0,007	0	1,013	0,007	0	1,009	0,003	0	1,007	0,002	0	1,013	0,007	0	1,013	0,007	0	1,008	0,003	0	1,009	0,00	0	1,001	-0,004	0	1,006	0,001	0
23002C00-	KOBBEGEM - KERN	Kobbegem	58,27	539	925	0,540	0,541	0,001	0	0,539	-0,001	0	0,539	-0,001	0	0,540	0,000	0	0,542	0,002	0	0,539	-0,001	0	0,539	-0,001	0	0,540	0,000	0	0,541	0,00	0	0,539	-0,001	0	0,536	-0,004	0
23002C091	KOBBEGEM VERSPREIDE BEWONIN(	Kobbegem	259,69	17	7	0,540	0,540	0,000	0	0,540	0,000	0	0,540	0,000	0	0,540	0,000	0	0,541	0,001	0	0,540	0,000	0	0,540	0,000	0	0,540	0,000	0	0,540	0,00	0	0,539	-0,001	0	0,537	-0,002	0
23002E293	SCHALIENHOF	Kobbegem	69,43	30	43	0,617	0,616	-0,001	0	0,618	0,000	0	0,618	0,001	0	0,617	0,000	0	0,617	0,000	0	0,618	0,001	0	0,618	0,001	0	0,618	0,001	0	0,617	0,00	0	0,617	0,000	0	0,615	-0,002	0
23088A301	OUD KONINGSLO	Koningslo	57,73	2799	4849	1,044	1,044	0,000	0	1,046	0,002	0	1,046	0,002	0	1,050	0,006	0	1,045	0,001	0	1,046	0,002	0	1,046	0,002	0	1,045	0,002	0	1,045	0,00	0	1,044	0,000	0	1,040	-0,004	0
23088A3921	KONINGSLO - DE LINDE	Koningslo	38,45	80	208	1,077	1,077	0,000	0	1,078	0,001	0	1,078	0,001	0	1,079	0,002	0	1,077	0,001	0	1,078	0,001	0	1,078	0,001	0	1,078	0,001	0	1,077	0,00	0	1,076	0,000	0	1,073	-0,003	0
23088A3922	KONINGSLO - DE LINDE	Koningslo	6,97	0	0	1,051	1,051	0,001	0	1,052	0,002	0	1,053	0,002	0	1,060	0,009	0	1,052	0,001	0	1,053	0,002	0	1,053	0,002	0	1,052	0,001	0	1,052	0,00	0	1,049	-0,001	0	1,048	-0,003	0
23088A401	HET VOOR - RONDPUNT(KONINGSL(	Koningslo	50,40	3575	7094	0,973	0,975	0,002	0	0,978	0,005	0	0,979	0,006	0	0,973	0,000	0	0,975	0,002	0	0,979	0,006	0	0,979	0,006	0	0,976	0,003	0	0,975	0,00	0	0,972	-0,001	0	0,973	-0,001	0
23088A402	HET VOOR - RONDPUNT(KONINGSL(	Koningslo	33,54	0	0	0,997	1,004	0,007	0	1,009	0,012	-1	1,011	0,014	-1	0,997	0,000	0	1,001	0,004	0	1,011	0,014	-1	1,011	0,014	-1	1,002	0,005	0	1,005	0,01	0	0,990	-0,007	0	1,003	0,005	0
23088A411	HET VOOR -STROMBEEK STW.(KON.	Koningslo	46,20	845	1829	0,999	0,999	0,001	0	1,001	0,002	0	1,001	0,002	0	1,001	0,003	0	1,000	0,001	0	1,001	0,002	0	1,001	0,002	0	1,000	0,002	0	1,000	0,00	0	0,998	-0,001	0	0,996	-0,002	0
23088A422	KONINGSLO-HET VOOR-WINKELVEL	Koningslo	36,61	1609	4395	1,018	1,019	0,001	0	1,021	0,003	0	1,021	0,003	0	1,022	0,004	0	1,021	0,002	0	1,021	0,003	0	1,021	0,003	0	1,021	0,003	0	1,020	0,00	0	1,019	0,001	0	1,015	-0,003	0
23099A000	KRAAINEM-CENTRUM	Kraainem	7,64	497	6505	0,903	0,905	0,002	0	0,906	0,003	0	0,906	0,003	0	0,906	0,003	0	0,907	0,003	0	0,906	0,003	0	0,906	0,003	0	0,907	0,004	0	0,911	0,01	0	0,905	0,002	0	0,897	-0,006	0
23099A01-	NACHTEGALEN-VINKENLAAN-SOC.W	Kraainem	28,19	1072	3803	0,851	0,853	0,002	0	0,854	0,003	0	0,854	0,003	0	0,853	0,002	0	0,854	0,003	0	0,854	0,003	0	0,854	0,003	0	0,855	0,004	0	0,855	0,00	0	0,852	0,001	0	0,847	-0,004	0
23099A020	LAAG KRAAINEM - VILLAWIJK	Kraainem	91,27	2229	2442	0,924	0,925	0,001	0	0,926	0,002	0	0,926	0,002	0	0,926	0,002	0	0,926	0,002	0	0,926	0,002	0	0,926	0,002	0	0,926	0,002	0	0,924	0,00	0	0,925	0,001	0	0,919	-0,005	0
23099A031	LAAG KRAAINEM -KERN	Kraainem	11,84	674	5694	1,022	1,024	0,001	0	1,025	0,003	0	1,024	0,001	0	1,023	0,001	0	1,025	0,003	0	1,024	0,001	0	1,024	0,001	0	1,023	0,001	0	1,007	-0,01	1	1,024	0,001	0	1,013	-0,009	0
23099A032	LAAG KRAAINEM -KERN	Kraainem	7,25	0	0	1,098	1,108	0,010	0	1,109	0,011	-1	1,106	0,008	0	1,104	0,006	0	1,104	0,006	0	1,106	0,008	0	1,106	0,008	0	1,105	0,007	0	1,066	-0,03	2	1,108	0,010	0	1,090	-0,008	0
23099A042	DEZANGRE	Kraainem	10,06	295	2931	0,877	0,879	0,002	0	0,880	0,003	0	0,881	0,004	0	0,880	0,003	0	0,880	0,003	0	0,881	0,004	0	0,881	0,004	0	0,881	0,004	0	0,883	0,01	0	0,879	0,002	0	0,872	-0,005	0
23099A0911	ACHTER DE RING	Kraainem	13,05	171	1311	0,838	0,840	0,002	0	0,840	0,003	0	0,841	0,004	0	0,841	0,003	0	0,840	0,003	0	0,841	0,004	0	0,841	0,004	0	0,842	0,005	0	0,841	0,00	0	0,838	0,001	0	0,834	-0,003	0
23099A0912	ACHTER DE RING	Kraainem	55,66	0	0	0,855	0,857	0,002	0	0,857	0,003	0	0,859	0,004	0	0,857	0,002	0	0,857	0,002	0	0,859	0,004	0	0,859	0,004	0	0,859	0,004	0	0,858	0,00	0	0,855	0,000	0	0,851	-0,003	0
23099A11-	KAPELLEVELD	Kraainem	13,94	1029	7380	0,833	0,836	0,003	0	0,837	0,003	0	0,837	0,004	0	0,837	0,003	0	0,837	0,004	0	0,837	0,004	0	0,837	0,004	0	0,837	0,004	0	0,841	0,01	0	0,836	0,003	0	0,827	-0,006	0
23099A120	BOUVIER - WASHER	Kraainem	3,98	394	9892	0,813	0,816	0,003	0	0,816	0,003	0	0,817	0,004	0	0,816	0,003	0	0,817	0,004	0	0,817	0,004	0	0,817	0,004	0	0,817	0,004	0	0,820	0,01	0	0,816	0,003	0	0,809	-0,004	0

CODSEC	SECNAAM	deelgebied	opp (ha)	bev_2016	bvdh	Ref	G1A1	d G1A1	score	G1A2	d G1A2	score	G2A1	d G2A1	score	G3A1	d G3A1	score	G3A2	d G3A2	score	G2A1_sl	d sl	score	G2A1_ov	d ov	score	G2A1_rm	d rm	score	G1A1_dg	d dg	score	G1A2_sn	d sn	score	G2A1_ams	d ams	score
23099A13-	STOKKEL	Kraainem	25,27	1688	6680	0,766	0,767	0,002	0	0,768	0,002	0	0,769	0,003	0	0,768	0,002	0	0,768	0,003	0	0,769	0,003	0	0,769	0,003	0	0,769	0,003	0	0,772	0,01	0	0,767	0,002	0	0,760	-0,006	0
23099A142	HONNEKINBERG	Kraainem	37,30	1856	4976	0,850	0,852	0,002	0	0,853	0,003	0	0,853	0,003	0	0,853	0,003	0	0,853	0,003	0	0,853	0,003	0	0,853	0,003	0	0,853	0,003	0	0,855	0,01	0	0,852	0,002	0	0,846	-0,004	0
23099A153	GROENSTRAAT	Kraainem	1,82	149	8195	0,833	0,838	0,005	0	0,838	0,005	0	0,839	0,006	0	0,838	0,005	0	0,839	0,006	0	0,839	0,006	0	0,839	0,006	0	0,840	0,006	0	0,845	0,01	-1	0,838	0,005	0	0,829	-0,004	0
23099A1911	KRAAINEM GROEN VELD VERSP.BEV	Kraainem	23,52	309	1314	0,794	0,797	0,002	0	0,797	0,003	0	0,798	0,004	0	0,797	0,003	0	0,797	0,003	0	0,798	0,004	0	0,798	0,004	0	0,798	0,004	0	0,801	0,01	0	0,797	0,002	0	0,790	-0,004	0
23099A1912	KRAAINEM GROEN VELD VERSP.BEV	Kraainem	34,47	0	0	0,813	0,815	0,002	0	0,815	0,002	0	0,816	0,003	0	0,815	0,002	0	0,815	0,002	0	0,816	0,003	0	0,816	0,003	0	0,816	0,003	0	0,816	0,00	0	0,814	0,001	0	0,810	-0,003	0
23099A211	PRINSENPUT - STOKKEL	Kraainem	53,98	1492	2764	0,674	0,674	0,001	0	0,675	0,001	0	0,675	0,001	0	0,675	0,001	0	0,675	0,001	0	0,675	0,001	0	0,675	0,001	0	0,676	0,002	0	0,676	0,00	0	0,674	0,000	0	0,671	-0,003	0
23099A2221	BOSDAL	Kraainem	60,87	895	1470	0,633	0,634	0,001	0	0,634	0,001	0	0,635	0,001	0	0,634	0,001	0	0,634	0,001	0	0,635	0,001	0	0,635	0,001	0	0,635	0,002	0	0,635	0,00	0	0,633	0,000	0	0,630	-0,003	0
23099A2222	BOSDAL	Kraainem	15,71	0	0	0,667	0,668	0,001	0	0,667	0,000	0	0,670	0,002	0	0,668	0,001	0	0,668	0,000	0	0,670	0,002	0	0,670	0,002	0	0,670	0,003	0	0,669	0,00	0	0,666	-0,002	0	0,663	-0,004	0
23099A233	GOUVERNEMENTSWEG	Kraainem	19,01	420	2210	0,669	0,670	0,001	0	0,670	0,001	0	0,670	0,001	0	0,670	0,001	0	0,670	0,002	0	0,670	0,001	0	0,670	0,001	0	0,671	0,002	0	0,672	0,00	0	0,670	0,001	0	0,665	-0,004	0
23099A311	VIER ARMEN	Kraainem	62,14	543	874	0,571	0,571	0,000	0	0,571	0,000	0	0,572	0,001	0	0,571	0,000	0	0,571	0,000	0	0,572	0,001	0	0,572	0,001	0	0,572	0,001	0	0,572	0,00	0	0,571	0,000	0	0,568	-0,003	0
23099A312	VIER ARMEN	Kraainem	14,33	0	0	0,547	0,547	0,000	0	0,547	0,000	0	0,548	0,001	0	0,547	0,000	0	0,547	0,000	0	0,548	0,001	0	0,548	0,001	0	0,548	0,001	0	0,548	0,00	0	0,547	0,000	0	0,544	-0,003	0
21004D600	SINT-ROCHUS VOORPLEIN	Laken	5,33	1284	24097	1,302	1,302	0,000	0	1,303	0,001	0	1,303	0,001	0	1,304	0,002	0	1,305	0,003	0	1,303	0,001	0	1,303	0,001	0	1,304	0,002	0	1,304	0,00	0	1,303	0,001	0	1,290	-0,012	1
21004D610	ANTWERPSE STEENWEG-ZUID	Laken	24,91	2663	10692	1,339	1,338	0,000	0	1,340	0,001	0	1,340	0,002	0	1,341	0,002	0	1,342	0,003	0	1,340	0,002	0	1,340	0,002	0	1,341	0,002	0	1,341	0,00	0	1,338	0,000	0	1,325	-0,014	1
21004D62-	ANTWERPSE STEENWEG-NOORD	Laken	17,32	3792	21899	1,292	1,291	-0,001	0	1,293	0,001	0	1,293	0,001	0	1,294	0,002	0	1,294	0,003	0	1,293	0,001	0	1,293	0,001	0	1,294	0,002	0	1,293	0,00	0	1,293	0,001	0	1,278	-0,014	1
21004D631	GROENDREEF - VERGOTE DOK	Laken	47,76	384	804	1,287	1,286	0,000	0	1,287	0,000	0	1,287	0,001	0	1,289	0,002	0	1,289	0,002	0	1,287	0,001	0	1,287	0,001	0	1,288	0,002	0	1,288	0,00	0	1,287	0,000	0	1,275	-0,011	1
21004D64-	MASUIPLEIN-NORD	Laken	24,04	970	4034	1,292	1,292	0,000	0	1,293	0,001	0	1,293	0,001	0	1,294	0,002	0	1,294	0,002	0	1,293	0,001	0	1,293	0,001	0	1,294	0,002	0	1,294	0,00	0	1,293	0,001	0	1,282	-0,011	1
21004D672	WILLEBROEKSE KAAI	Laken	8,80	1209	13738	1,324	1,324	0,000	0	1,325	0,001	0	1,325	0,000	0	1,325	0,001	0	1,326	0,002	0	1,325	0,000	0	1,325	0,000	0	1,326	0,001	0	1,325	0,00	0	1,324	0,000	0	1,312	-0,012	1
21004D6MJ	FABRIEKSKAAI-MONNOYER	Laken	163,00	14	9	1,317	1,317	0,000	0	1,318	0,001	0	1,317	0,001	0	1,318	0,002	0	1,318	0,001	0	1,317	0,001	0	1,317	0,001	0	1,318	0,001	0	1,318	0,00	0	1,317	0,001	0	1,308	-0,008	0
21004D6NJ	TURN EN TAXI	Laken	51,83	102	197	1,241	1,241	0,000	0	1,241	0,001	0	1,241	0,001	0	1,243	0,002	0	1,243	0,002	0	1,241	0,001	0	1,241	0,001	0	1,242	0,002	0	1,242	0,00	0	1,241	0,001	0	1,231	-0,009	0
21004E101	ONZE-LIEVE-VROUWVOORPLEIN	Laken	13,75	2229	16216	1,207	1,206	-0,001	0	1,207	0,000	0	1,208	0,000	0	1,208	0,001	0	1,208	0,001	0	1,208	0,000	0	1,208	0,000	0	1,208	0,001	0	1,207	0,00	0	1,207	0,000	0	1,197	-0,010	1
21004E112	CHRYSANTENSTRAAT	Laken	2,10	546	25956	1,146	1,146	0,000	0	1,147	0,001	0	1,147	0,001	0	1,148	0,002	0	1,147	0,001	0	1,147	0,001	0	1,147	0,001	0	1,148	0,002	0	1,147	0,00	0	1,147	0,001	0	1,137	-0,009	0
21004E12-	PRINS LEOPOLDSQUARE	Laken	24,29	5554	22862	1,077	1,078	0,001	0	1,079	0,002	0	1,079	0,002	0	1,079	0,002	0	1,080	0,003	0	1,079	0,002	0	1,079	0,002	0	1,079	0,002	0	1,079	0,00	0	1,078	0,001	0	1,070	-0,007	0
21004E130	HEILIG-HART	Laken	33,06	5443	16463	1,028	1,028	0,001	0	1,029	0,002	0	1,029	0,002	0	1,029	0,002	0	1,030	0,002	0	1,029	0,002	0	1,029	0,002	0	1,029	0,001	0	1,029	0,00	0	1,028	0,000	0	1,021	-0,007	0
21004E14-	KADETTENSCHOOL	Laken	40,23	2902	7213	1,106	1,106	0,000	0	1,108	0,001	0	1,108	0,002	0	1,108	0,002	0	1,108	0,002	0	1,108	0,002	0	1,108	0,002	0	1,108	0,002	0	1,108	0,00	0	1,107	0,001	0	1,100	-0,006	0
21004E180	KONINKLIJK DOMEIN	Laken	258,71	24	9	1,154	1,154	0,000	0	1,155	0,001	0	1,155	0,001	0	1,155	0,001	0	1,155	0,001	0	1,155	0,001	0	1,155	0,001	0	1,156	0,001	0	1,155	0,00	0	1,154	0,000	0	1,149	-0,006	0
21004E193	O.L.V. VAN LAEKEN	Laken	7,14	0	0	1,168	1,168	0,000	0	1,168	0,000	0	1,169	0,001	0	1,169	0,001	0	1,169	0,001	0	1,169	0,001	0	1,169	0,001	0	1,169	0,001	0	1,169	0,00	0	1,168	0,000	0	1,160	-0,008	0
21004E70-	MARIA-CHRISTINASTRAAT	Laken	31,44	5830	18544	1,180	1,180	0,000	0	1,181	0,001	0	1,182	0,001	0	1,183	0,002	0	1,182	0,002	0	1,182	0,001	0	1,182	0,001	0	1,182	0,002	0	1,182	0,00	0	1,181	0,001	0	1,170	-0,010	1
21004E72-	ROODHUISPLEIN-ZUID	Laken	33,86	6201	18314	1,242	1,241	-0,001	0	1,242	0,000	0	1,243	0,001	0	1,244	0,002	0	1,244	0,002	0	1,243	0,001	0	1,243	0,001	0	1,243	0,001	0	1,243	0,00	0	1,242	0,000	0	1,229	-0,013	1
21004E73-	EM. BOCKSTAELLAAN-ZUID	Laken	16,88	3934	23310	1,198	1,198	0,000	0	1,199	0,001	0	1,200	0,001	0	1,201	0,003	0	1,202	0,004	0	1,200	0,001	0	1,200	0,001	0	1,201	0,002	0	1,200	0,00	0	1,199	0,001	0	1,185	-0,013	1
21004E74-	EM. DELVASTRAAT	Laken	50,03	8288	16565	1,117	1,118	0,001	0	1,119	0,001	0	1,119	0,002	0	1,120	0,002	0	1,120	0,002	0	1,119	0,002	0	1,119	0,002	0	1,120	0,002	0	1,119	0,00	0	1,118	0,001	0	1,109	-0,008	0
21004E800	GODDELIJKE JEZUS	Laken	14,12	1208	8554	0,942	0,936	-0,006	0	0,940	-0,002	0	0,940	-0,002	0	0,938	-0,004	0	0,939	-0,002	0	0,940	-0,002	0	0,942	0,001	0	0,938	-0,003	0	0,937	0,00	0	0,936	-0,005	0	0,931	-0,011	1
21004E81-	SCHIJFSTRAAT	Laken	10,79	1412	13080	0,945	0,942	-0,003	0	0,944	-0,001	0	0,945	0,000	0	0,942	-0,003	0	0,945	0,000	0	0,945	0,000	0	0,945	0,000	0	0,944	-0,001	0	0,943	0,00	0	0,941	-0,004	0	0,937	-0,008	0
21004E82-	MODELWIJK	Laken	25,34	3526	13913	0,922	0,922	0,000	0	0,927	0,005	0	0,925	0,003	0	0,919	-0,003	0	0,919	-0,003	0	0,926	0,004	0	0,920	-0,003	0	0,924	0,002	0	0,923	0,00	0	0,921	-0,001	0	0,918	-0,004	0
21004E83-	STIENONLAAN	Laken	23,29	4316	18530	0,980	0,979	-0,001	0	0,980	0,000	0	0,980	0,000	0	0,979	-0,001	0	0,981	0,002	0	0,980	0,000	0	0,980	0,000	0	0,980	0,000	0	0,980	0,00	0	0,978	-0,002	0	0,972	-0,008	0
21004E8MJ1	HEIZEL	Laken	106,28	161	151	0,967	0,969	0,002	0	0,971	0,004	0	0,970	0,003	0	0,968	0,001	0	0,969	0,002	0	0,971	0,003	0	0,971	0,003	0	0,970	0,003	0	0,970	0,00	0	0,969	0,002	0	0,964	-0,004	0
21004E8MJ2	HEIZEL	Laken	51,48	0	0	1,019	1,019	0,000	0	1,020	0,001	0	1,022	0,002	0	1,020	0,000	0	1,019	0,000	0	1,022	0,002	0	1,022	0,002	0	1,021	0,002	0	1,020	0,00	0	1,019	0,000	0	1,015	-0,004	0
21004E8NJ	BRUGMANN HOSPITAAL	Laken	20,76	88	424	0,989	0,990	0,001	0	0,990	0,001	0	0,990	0,001	0	0,991	0,002	0	0,992	0,003	0	0,990	0,001	0	0,990	0,001	0	0,990	0,001	0	0,991	0,00	0	0,989	0,000	0	0,983	-0,006	0
2304711PQ	TRAWOOL	Machelen	7,86	0	0	1,048	1,049	0,000	0	1,050	0,001	0	1,052	0,004	0	1,050	0,002	0	1,049	0,001	0	1,052	0,004	0	1,052	0,004	0	1,053	0,005	0	1,050	0,00	0	1,048	0,000	0	1,044	-0,004	0
23047A00-	MACHELEN-CENTRUM	Machelen	14,97	983	6565	1,127	1,128	0,001	0	1,130	0,003	0	1,130	0,002	0	1,132	0,004	0	1,131	0,004	0	1,130	0,002	0	1,130	0,002	0	1,129	0,002	0	1,129	0,00	0	1,127	0,000	0	1,123	-0,004	0
23047A01-	MACHELEN-CENTRUM-OOST	Machelen	32,81	2173	6622	1,152	1,153	0,001	0	1,154	0,003	0	1,155	0,003	0	1,156	0,005	0	1,153	0,001	0	1,155	0,003	0	1,155	0,003	0	1,154	0,002	0	1,154	0,00	0	1,151	-0,001	0	1,149	-0,003	0
23047A02-	BLIJDE INKOMST	Machelen	11,98	1108	9250	1,165	1,167	0,002	0	1,169	0,004	0	1,171	0,006	0	1,168	0,003	0	1,167	0,002	0	1,171	0,006	0	1,171	0,006	0	1,168	0,003	0	1,167	0,00	0	1,163	-0,002	0	1,163	-0,002	0
23047A031	LACROIX	Machelen	14,72	870	5909	1,174	1,176	0,002	0	1,178	0,004	0	1,181	0,007	0	1,176	0,002	0	1,177	0,003	0	1,181	0,007	0	1,181	0,007	0	1,177	0,004	0	1,176	0,00	0	1,171	-0,003	0	1,173	-0,001	0
23047A032	LACROIX	Machelen	18,76	0	0	1,216	1,221	0,005	0	1,225	0,009	0	1,232	0,016	-1	1,217	0,000	0	1,221	0,005	0	1,232	0,015	-1	1,232	0,015	-1	1,223	0,006	0	1,222	0,01	0	1,211	-0,006	0	1,221	0,004	0
23047A0411	BEAULIEU	Machelen	11,48	371	3233	1,154	1,156	0,002	0	1,158	0,004	0	1,159	0,005	0	1,157	0,003	0	1,158	0,005	0	1,159	0,005	0	1,159	0,005	0	1,156	0,002	0	1,156	0,00	0	1,152	-0,002	0	1,151	-0,002	0
23047A0412	BEAULIEU	Machelen	7,18	0	0	1,196	1,200	0,004	0	1,205	0,009	0	1,207	0,012	-1	1,197	0,002	0	1,203	0,008	0	1,207	0,012	-1	1,207	0,012	-1	1,198	0,003	0	1,200	0,00	0	1,190	-0,006	0	1,197	0,001	0
23047A052	PELLENBERG	Machelen	21,21	612	2886	1,095	1,096	0,001	0	1,097	0,002	0	1,097	0,001	0	1,098	0,003	0	1,098	0,003	0	1,097	0,002	0	1,097	0,002	0	1,096	0,001	0	1,096	0,00	0	1,095	0,000	0	1,091	-0,004	0
23047A07-	MACHELEN INDUSTRIESEKTOR	Machelen	138,72	262	189	1,108	1,109	0,001	0	1,111	0,003	0	1,112	0,003	0	1,111	0,003	0	1,111	0,003	0	1,112	0,003	0	1,112	0,003	0	1,110	0,002	0	1,110	0,00	0	1,108	-0,001	0	1,105	-0,004	0
23047A0MJ1	MACHELEN-VERSPREIDE BEWONIN	Machelen	2,33	38	1633	1,154	1,155	0,001	0	1,155	0,002	0	1,158	0,004	0	1,156	0,002	0	1,154	0,000	0	1,158	0,004	0	1,158	0,004	0	1,157	0,004	0	1,155	0,00	0	1,153	0,000	0	1,151	-0,002	0
23047A0MJ2	MACHELEN-VERSPREIDE BEWONIN	Machelen	144,17	0	0	1,175	1,176	0,001	0	1,177	0,002	0	1,180	0,005	0	1,176	0,001	0	1,176	0,000	0	1,180	0,005	0	1,180	0,005	0	1,180	0,005	0	1,177	0,00	0	1,175	0,000	0	1,173	-0,002	0
23047A112	LUCHTHAVENLAAN	Machelen	23,54	488	2073	1,078	1,079	0,001	0	1,079	0,002	0	1,081	0,003	0	1,079	0,002	0	1,078	0,001	0	1,081	0,003	0	1,081	0,003	0	1,081	0,003	0	1,079	0,00	0	1,078	0,000	0	1,075	-0,003	0
23047A120	DE HEUVE	Machelen	8,42	379	4504	1,072	1,072	0,001	0	1,074	0,002	0	1,074	0,002	0	1,074	0,002	0	1,074	0,002	0	1,074	0,002	0	1,074	0,002	0	1,074	0,002	0	1,073	0,00	0	1,072	0,000	0	1,069	-0,003	0
23047A1PN1	GROOTEN HAM	Machelen	7,83	152	1941	1,066	1,067	0,001	0	1,068	0,001	0	1,069	0,003	0	1,067	0,001	0	1,067	0,001	0	1,069	0,003	0	1,069	0,003	0	1,069	0,003	0	1,068	0,00	0	1,067	0,000	0	1,064	-0,003	0
23047A1PN2	GROOTEN HAM	Machelen	48,34	0	0	1,101	1,101	0,001	0	1,102	0,002	0	1,105	0,004	0	1,102	0,001	0	1,101	0,001	0	1,105	0,004	0	1,105	0,004	0	1,106	0,005	0	1,102	0,00	0	1,101	0,000	0	1,097	-0,003	0
23047A31-	SPOELBERG	Machelen	6,21	697	11218	1,134	1,135	0,001	0	1,135	0,002	0	1,136	0,002	0	1,136	0,003	0	1,135	0,002	0	1,136	0,002	0	1,136	0,002	0	1,135	0,002	0	1,135	0,00	0	1,133	0,000	0	1,131	-0,003	0
23047A323	HEIRLAAN	Machelen	42,62	901	2114	1,153	1,154	0,001	0	1,155	0,002	0	1,158	0,004	0	1,156	0,003	0	1,154	0,001	0	1,158	0,004	0	1,158	0,004	0	1,157	0,004	0	1,155	0,00	0	1,153	0,000	0	1,151	-0,002	0
23050A00-	MEISE-CENTRUM	Meise	22,71	771	3395	0,622	0,625	0,003	0	0,625	0,003	0	0,625	0,003	0	0,628	0,006	0	0,627	0,006	0	0,625	0,003	0	0,625	0,003	0	0,625	0,004	0	0,626	0,00	0	0,624	0,002	0	0,620	-0,001	0
23050A0111	MOLENKOUTER	Meise	79,85	1681	2105	0,642	0,644	0,001	0	0,644	0,002	0	0,645	0,002	0	0,645	0,003	0	0,644	0,002	0	0,645	0,002	0	0,645	0,002	0	0,645	0,002	0	0,644	0,00	0	0,643	0,001	0	0,641	-0,002	0
23050A0112	MOLENKOUTER	Meise	27,14	0	0	0,701	0,704	0,003	0	0,706	0,005	0	0,706	0,005	0	0,705	0,004	0	0,704	0,003	0	0,706	0,005	0	0,706	0,005	0	0,706	0,005	0	0,705	0,00	0	0,704	0,002	0	0,700	-0,001	0
23050A03-	KASTEELVELD	Meise	14,40	378	2625	0,610	0,613	0,002	0	0,611	0,001	0	0,611	0,001	0	0,614	0,004	0	0,615	0,004	0	0,611	0,001	0	0,611	0,001	0	0,612	0,002	0	0,613	0,00	0	0,611	0,001	0	0,608	-0,002	0
23050A04-	RERUM NOVARUMWIJK	Meise	9,14	256	2801	0,591	0,593	0,002	0	0,592	0,001	0	0,592	0,001	0	0,594	0,002	0	0,594	0,003	0	0,592	0,001	0	0,592	0,001	0	0,593	0,002	0	0,593	0,00	0	0,592	0,001	0	0,590	-0,001	0
23050A0521	SINT-ELOOI (MEISE)	Meise	28,39	555	1955	0,593	0,596	0,003	0	0,596	0,003	0	0,597	0,004	0	0,597	0,004	0	0,597	0,004	0	0,597	0,004	0	0,597	0,004	0	0,597	0,004	0	0,597	0,00	0	0,595	0,002	0	0,592	-0,001	0
23050A0522	SINT-ELOOI (MEISE)	Meise	18,61	0	0	0,637	0,640	0,003	0	0,641	0,004	0	0,643	0,006	0	0,638	0,001	0	0,638	0,002	0	0,643	0,006	0	0,643	0,006	0	0,642	0,005	0	0,641	0,00	0	0,639	0,002	0	0,634	-0,003	0
23050A0621	HASSELT	Meise	23,05	309	1340	0,596	0,598	0,002	0	0,598	0,002	0	0,600	0,004	0	0,600	0,004	0	0,598	0,002	0	0,600	0,004	0	0,600	0,004	0	0,600	0,004	0	0,598	0,00	0	0,597	0,001	0	0,595	-0,001	0
23050A0622	HASSELT	Meise	11,83	0	0	0,644	0,648	0,004	0	0,649	0,005	0	0,651	0,007	0	0,647	0,002	0	0,647	0,002	0	0,651	0,007	0	0,651	0,007	0	0,650	0,006	0	0,649	0,00	0	0,647	0,003	0	0,642	-0,002	0
23050A081	AMELGEM	Meise	54,08	173	320	0,603	0,605	0,002	0	0,605	0,001	0	0,604	0,001	0	0,606	0,003	0	0,607	0,004	0	0,604	0,001	0	0,604	0,001	0	0,605	0,002	0	0,606	0,00	0	0,604	0,001	0	0,602	-0,002	0
23050A1201	BAAN VILVOORDE-WOLVERTEM-NC	Meise	60,71	699	1151	0,551	0,552	0,000	0	0,552	0,001	0	0,553	0,001	0	0,553	0,002	0	0,552	0,000	0	0,553	0,001	0	0,553	0,001	0	0,553	0,002	0	0,552	0,00	0	0,551	0,000	0	0,549	-0,002	0
23050A1202	BAAN VILVOORDE-WOLVERTEM-NC	Meise	20,40	0	0	0,546	0,547	0,001	0	0,548	0,002	0	0,548	0,003	0	0,546	0,000	0	0,546	0,000	0	0,548	0,003	0	0,548	0,003	0	0,549	0,003	0	0,547	0,00	0	0,546	0,000	0	0,543	-0,003	0
23050A3131	BOEKHOUT	Meise	8,60	98	1139	0,759	0,761	0,002	0	0,764	0,004	0	0,763	0,004	0	0,764	0,005	0	0,763	0,004	0	0,763	0,004	0	0,763	0,004	0	0,763	0,004	0	0,762	0,00	0	0,761	0,002	0	0,758	-0,001	0
23050A3132	BOEKHOUT	Meise	15,76	0	0	0,837	0,841	0,004	0	0,845	0,008	0	0,845	0,008	0	0,841	0,004	0	0,840	0,003	0	0,845	0,008	0	0,845	0,008	0	0,844	0,006	0	0,842	0,01	0	0,841	0,004	0	0,835	-0,002	0
23050A323	POTAARDE	Meise	34,03	954	2804	0,756	0,759	0,002	0	0,760	0,004	0	0,760	0,004	0	0,759	0,002	0	0,758	0,002	0	0,760	0,004	0	0,760	0,004	0	0,760	0,003	0	0,759	0,00	0	0,758	0,001	0	0,755	-0,002	0
23050A381	BOUCHOUT PARK	Meise	0,48	2	418	0,744	0,747	0,003	0	0,750	0,006	0	0,750	0,007	0	0,752	0,009	0	0,750	0,006	0	0,750	0,007	0	0,750	0,007	0	0,750	0,007	0	0,748	0,00	0	0,748	0,004	0	0,744	0,000	0
23050A382	BOUCHOUT PARK	Meise	69,93	0	0	0,667	0,669	0,002	0	0,670	0,002	0	0,670	0,003	0	0,670	0,003	0	0,670	0,003	0	0,670	0,003	0	0,670	0,003	0	0,670	0,003	0	0,670	0,00	0	0,668	0,001	0	0,666	-0,002	0
23050A624	MANKE VOS	Meise	38,16	942	2469	0,565	0,566	0,002	0	0,566	0,001	0	0,566	0,001	0	0,567	0,002	0	0,567	0,002	0	0,566	0,001	0	0,566	0,001	0	0,566	0,002	0	0,567	0,00	0	0,565	0,000	0	0,563	-0,001	0
23050A700	OPPEM-KERN	Meise	26,13	530	2029	0,527	0,529	0,002	0	0,527	0,000	0	0,527	0,000	0	0,528	0,001	0	0,529	0,002	0	0,527	0,000	0	0,527	0,000	0	0,528	0,001	0	0,529	0,00	0	0,527	0,000	0	0,525	-0,002	0
23050A712	SINT-ELOOI	Meise	23,93	321	1341	0,544	0,546	0,002	0	0,544	0,000	0	0,546	0,002	0	0,545	0,001	0	0,546	0,002	0	0,546	0,002	0	0,546	0,002	0	0,546	0,002	0	0,547	0,00	0	0,543	0,000	0	0,541	-0,002	0
23050A782	HEIDEROOSJE	Meise	29,85	52	174	0,478	0,479	0,001	0	0,479	0,000	0	0,479	0,000	0	0,479	0,000	0	0,479	0,001	0	0,479	0,000	0	0,479	0,000	0	0,479	0,001	0	0,479	0,00	0	0,478	0,000	0	0,477	-0,001	0
23050A791	OPPEM-VERSPREIDE BEWONING	Meise	299,95	616	205	0,535	0,536	0,001	0	0,536	0,001	0	0,536	0,000	0	0,537	0,001	0	0,537	0,002	0	0,536	0,000	0	0,536	0,000	0	0,536	0,001	0	0,537	0,00	0	0,535	0,000	0	0,533	-0,002	0
23081B000	MELSBROEK-CENTRUM	Melsbroek	34,47	884	2564	0,990	0,990	0,000	0	0,991	0,001	0	0,991	0,001	0	0,990	0,000	0	0,991	0,001	0	0,991	0,001	0	0,991	0,001	0	0,991	0,001	0	0,991	0,00	0	0,990	0,000	0	0,988	-0,002	0
23081B01-	MELSBROEK HAACHTSE STWG.	Melsbroek	54,54	965	1769	1,017	1,017	0,000	0	1,018	0,001	0	1,018	0,001	0	1,017	0,000	0	1,018	0,001	0	1,018	0,001	0	1,018	0,001	0	1,018	0,001	0	1,020	0,00	0	1,017	0,000	0	1,013	-0,003	0
23081B0221	SNOY	Melsbroek	30,59	505	1651	1,093	1,094	0,000	0	1,095	0,001	0	1,095	0,001	0	1,094	0,000	0	1,095	0,001	0	1,095	0,001	0	1,095	0,001	0	1,095	0,002	0	1,095	0,00	0	1,094	0,000	0	1,090	-0,003	0
23081B0222	SNOY	Melsbroek	9,67	0	0	1,104	1,104	0,000	0	1,105	0,001	0	1,105	0,001	0	1,104	0,000	0	1,105	0,002	0	1,105	0,001	0	1,105	0,001	0	1,105	0,001	0	1,107	0,00	0	1,104	0,000	0	1,100	-0,004	0
23081B0911	MELSBROEK-VERSPREIDE BEWONIN	Melsbroek	160,95	193	120	0,883	0,883	0,000	0	0,884	0,001	0	0,884	0,001	0	0,883	0,000	0	0,884	0,001	0	0,884	0,001	0	0,884	0,001	0	0,884	0,001	0	0,884	0,00	0	0,883	0,000	0	0,881	-0,002	0
23081B0912	MELSBROEK-VERSPREIDE BEWONIN	Melsbroek	88,17	0	0	1,042	1,042	0,000	0	1,043	0,001	0	1,043	0,002	0	1,042	0,001	0	1,043	0,001	0	1,043	0,002	0	1,043	0,002	0	1,044	0,002	0	1,043	0,00	0	1,042	0,000	0	1,039	-0,003	0
23081B1MJ	MELSBROEK-VERSPREIDE BEWONIN	Melsbroek	205,09	0	0	0,998	0,998	0,001	0	0,999	0,001	0	0,999	0,001	0	0,998	0,000	0	0,998	0,000	0	0,999	0,001	0	0,999	0,001	0	0,999	0,001	0	0,999	0,00	0	0,998	0,000	0	0,995	-0,002	0
23081B1NJ	BATAVIA - INDUSTRIE	Melsbroek	52,11	0	0	1,105	1,106	0,001	0	1,107	0,001	0	1,107	0,002	0	1,105	0,000	0	1,107	0,002	0	1,107	0,002	0	1,107	0,002	0	1,107	0,002	0	1,108	0,00	0	1,105	0,000	0	1,101	-0,004	0
21011A00-	VANHUFFEL	Molenbeek-Koekelberg	11,66	2316	19863	1,248	1,249	0,001	0	1,249	0,001	0	1,250	0,002	0	1,251	0,003	0	1,251	0,004	0	1,250	0,002	0	1,250	0,002	0	1,251	0,003	0	1,251	0,00	0	1,249	0,001	0	1,236	-0,012	1
21011A01-	SINT-ANNA	Molenbeek-Koekelberg	14,66	4310	29407	1,290	1,290	0,000	0	1,291	0,001	0	1,292	0,002	0	1,293	0,004	0	1,293	0,004	0	1,292	0,002	0	1,292	0,002	0	1,293	0,003	0	1,293	0,00	0	1,291	0,001	0	1,277	-0,013	1
21011A02-	JACQUETSTRAAT	Molenbeek-Koekelberg	8,24	2067	25075	1,266	1,266	0,000	0	1,266	0,000	0	1,267	0,001	0	1,269	0,003	0	1,269	0,003	0	1,267	0,001	0	1,267	0,001	0	1,268	0,002	0	1,267	0,00	0	1,266	0,000	0	1,253	-0,013	1
21011A10-	VREDELAAN	Molenbeek-Koekelberg	10,06	2516	25001	1,107	1,108	0,001	0	1,108	0,002	0	1,109	0,002	0	1,109	0,002	0	1,110	0,003	0	1,109	0,002	0	1,109	0,002	0	1,110	0,003	0	1,106	0,00	0	1,108	0,001	0	1,097	-0,010	0
21011A11-	LEPREUX	Molenbeek-Koekelberg	7,07	2104	29765	1,078	1,080	0,002	0	1,080	0,001	0	1,081	0,002	0	1,081	0,003	0	1,082	0,004	0	1,081	0,002	0	1,081	0,002	0	1,081	0,003	0	1,081	0,00	0	1,079	0,001	0	1,070	-0,008	0
21011A12-	BASILIEK	Molenbeek-Koekelberg	9,97	2018	20234	1,053	1,055	0,002	0	1,054	0,001	0	1,056	0,003	0	1,057	0,004	0	1,057	0,004	0	1,056	0,003	0	1,056	0,003	0	1,056	0,003	0	1,057	0,00	0	1,054	0,001	0	1,046	-0,007	0
21011A20-	PLATEAU	Molenbeek-Koekelberg	22,97	3657	15917	1,162	1,162	0,000	0	1,163	0,001	0	1,164	0,002	0	1,164	0,002	0	1,165	0,003	0	1,164	0,002	0	1,164	0,002	0	1,164	0,002	0	1,162	0,00	0	1,163	0,000	0	1,151	-0,011	1
21011A29-	ELISABETHPARK	Molenbeek-Koekelberg	18,35	0	0	1,141	1,142	0,000	0	1,142	0,001	0	1,143	0,002	0	1,144	0,003	0	1,145	0,003	0	1,143	0,002	0	1,143	0,002	0	1,143	0,002	0	1,143	0,00	0	1,142	0,001	0	1,133	-0,009	0
21011A30-	BOOGSCHUTTERS - FOUREZ	Molenbeek-Koekelberg	14,82	2650	17881	1,196	1,197	0,001	0	1,197	0,001	0	1,198	0,002	0	1,199	0,003	0	1,199	0,003	0	1,198	0,002	0	1,198	0,002	0	1,199	0,003	0	1,199	0,00	0	1,197	0,000	0	1,185	-0,011	1
21012A00-	CENTRUM	Molenbeek-Koekelberg	9,59	2584	26953	1,368	1,368	0,000	0	1,369	0,001	0	1,369	0,001	0	1,370	0,002	0	1,371	0,003	0	1,369	0,001	0	1,369	0,001	0	1,370	0,002	0	1,370	0,00	0	1,369	0,001	0	1,357	-0,011	1
21012A011	KANAAL-ZUID	Molenbeek-Koekelberg	5,63	1228	21795	1,404	1,404	0,000	0	1,405	0,001	0	1,405	0,001	0	1,406	0,002	0	1,406	0,002	0	1,405	0,001	0	1,405	0,001	0	1,406	0,002	0	1,405	0,00	0	1,404	0,000	0	1,391	-0,013	1
21012A02-	BRUNFAUTWIJK	Molenbeek-Koekelberg	5,59	876	15665	1,424	1,424	0,000	0	1,425	0,001	0	1,425	0,001	0	1,426	0,002	0	1,426	0,003	0	1,425	0,001	0	1,425	0,001	0	1,426	0,002	0	1,425	0,00	0	1,424	0,001	0	1,411	-0,013	1
21012A03-	RANSFORT	Molenbeek-Koekelberg	7,89	2028	25720	1,384	1,384	0,000	0	1,386	0,001	0	1,386	0,002	0	1,387	0,003	0	1,387	0,003	0	1,386	0,002	0	1,386	0,002	0	1,387	0,003	0	1,386	0,00	0	1,385	0,001	0	1,371	-0,013	1
21012A041	VIER WINDEN	Molenbeek-Koekelberg	7,22	2097	29042	1,337	1,337	0,000	0	1,338	0,001	0	1,339	0,002	0	1,340	0,003	0	1,340	0,003	0	1,339	0,002	0	1,339	0,002	0	1,340	0,002	0	1,339	0,00	0	1,338	0,001	0	1,326	-0,012	1
21012A05-	SINT-JOZEF	Molenbeek-Koekelberg	3,61	1161	32145	1,351	1,351	0,000	0	1,352	0,001	0	1,352	0,002	0	1,353	0,002	0	1,354	0,003	0	1,352	0,002	0	1,352	0,002	0	1,353	0,002	0	1,353	0,00	0	1,352	0,001	0	1,339	-0,012	1
21012A10-	HERTOGIN VAN BRABANT	Molenbeek-Koekelberg	12,31	2536	20599	1,354	1,354	0,000	0	1,355	0,001	0	1,355	0,001	0	1,358	0,004	0	1,357	0,003	0	1,355	0,001	0	1,355	0,001	0	1,356	0,002	0	1,356	0,00	0	1,356	0,002	0	1,339	-0,015	1
21012A11-	INDUSTRIE	Molenbeek-Koekelberg	18,79	1491	7937	1,392	1,392	0,000	0	1,393	0,000	0	1,393	0,001	0	1,395	0,002	0	1,395	0,003	0	1,393	0,001	0	1,393	0,001	0	1,394	0,002	0	1,394	0,00	0	1,393	0,000	0	1,379	-0,013	1
21012A12-	BIRMINGHAM-ZUID	Molenbeek-Koekelberg	12,43	1350	10859	1,364	1,363	0,000	0	1,364	0,001	0	1,364	0,000	0	1,366	0,003	0	1,367	0,003	0	1,364	0,000	0	1,364	0,000	0	1,365	0,002	0	1,365	0,00	0	1,365	0,001	0	1,349	-0,015	1
21012A13-	BIRMINGHAM-NOORD	Molenbeek-Koekelberg	12,30	1599	12996	1,303	1,302	0,000	0	1,304	0,001	0	1,303	0,000	0	1,304	0,002	0	1,306	0,003	0	1,303	0,000	0	1,303	0,000	0	1,304	0,001	0	1,304	0,00	0	1,304	0,001	0	1,289	-0,013	1
21012A141	ONAFHANKELIJKHEID	Molenbeek-Koekelberg	9,84	2708	27507	1,290	1,290	0,000	0	1,291	0,001	0	1,292	0,002	0	1,293	0,003	0	1,293	0,003	0	1,292	0,002	0	1,292	0,002	0	1,293	0,003	0	1,292	0,00	0	1,290	0,000	0	1,278	-0,012	1
21012A152	ZWARTE VIJVERS	Molenbeek-Koekelberg	18,44	5917	32083	1,295	1,296	0,000	0	1,296	0,001	0	1,297	0,002	0	1,298	0,003	0	1,298	0,003	0	1,297	0,002	0	1,297	0,002	0	1,298	0,003	0	1,297	0,00	0	1,296	0,000	0	1,282	-0,013	1
21012A172	WEST-STATION	Molenbeek-Koekelberg	11,40	1174	10298	1,277	1,277	0,000	0	1,278	0,001	0	1,278	0,001	0	1,280	0,003	0	1,280	0,003	0	1,278	0,001	0	1,278	0,001	0	1,279	0,002	0	1,279	0,00	0	1,277	0,000	0	1,264	-0,013	1
21012A20-	BAECK	Molenbeek-Koekelberg	11,60	2028	17482	1,191	1,191	0,000	0	1,192	0,002	0	1,191	0,001	0	1,193	0,002	0	1,193	0,003	0	1,191	0,001	0	1,191	0,001	0	1,192	0,001	0	1,193	0,00	0	1,192	0,001	0	1,181	-0,010	0
21012A21-	MARIE-JOSE BLOKKEN	Molenbeek-Koekelberg	4,39	1840	41871	1,211	1,211	0,000	0	1,212	0,001	0	1,212	0,001	0	1,213	0,002	0	1,214	0,002	0	1,212	0,001	0	1,212	0,001	0	1,213	0,001	0	1,213	0,00	0	1,212	0,000	0	1,202	-0,009	0
21012A22-	BRASILIA	Molenbeek-Koekelberg	4,14	229	5538	1,156	1,156	0,000	0	1,157	0,001	0	1,157	0,001	0	1,158	0,002	0	1,159	0,003	0	1,157	0,001	0	1,157	0,001	0	1,157	0,001	0	1,158	0,00	0	1,157	0,001	0	1,147	-0,009	0
21012A23-	MACHTENS-ZUID	Molenbeek-Koekelberg	17,72	3426	19338	1,050	1,050	0,000	0	1,051	0,001	0	1,051	0,001	0	1,052	0,002	0	1,052	0,002	0	1,051	0,001	0	1,051	0,001	0	1,051	0,001	0	1,051	0,00	0	1,051	0,001	0	1,041	-0,009	0
21012A24-	OSSEGEM	Molenbeek-Koekelberg	13,90	3490	25104	1,139	1,139	0,000	0	1,140	0,001	0	1,140	0,001	0	1,141	0,002	0	1,142	0,003	0	1,140	0,001	0	1,140	0,001	0	1,140	0,001	0	1,141	0,00	0	1,140	0,001	0	1,129	-0,010	0

CODSEC	SECNAAM	deelgebied	opp (ha)	bev_2016	bvdh	Ref	G1A1	d G1A1	score	G1A2	d G1A2	score	G2A1	d G2A1	score	G3A1	d G3A1	score	G3A2	d G3A2	score	G2A1_sl	d sl	score	G2A1_ov	d ov	score	G2A1_rm	d rm	score	G1A1_dg	d dg	score	G1A2_sn	d sn	score	G2A1_ams	d ams	score
21012A25-	BEEKKANT	Molenbeek-Koekelberg	3,19	884	27747	1,181	1,181	0,000	0	1,182	0,001	0	1,182	0,001	0	1,183	0,002	0	1,183	0,002	0	1,182	0,001	0	1,182	0,001	0	1,183	0,001	0	1,183	0,00	0	1,182	0,000	0	1,172	-0,009	0
21012A26-	MACHTENS-NOORD	Molenbeek-Koekelberg	15,19	3672	24171	1,046	1,046	0,000	0	1,047	0,001	0	1,047	0,001	0	1,048	0,002	0	1,048	0,002	0	1,047	0,001	0	1,047	0,001	0	1,047	0,001	0	1,048	0,00	0	1,047	0,001	0	1,038	-0,008	0
21012A29-	MARIE-JOSE (PARK)	Molenbeek-Koekelberg	7,85	0	0	1,191	1,192	0,000	0	1,193	0,001	0	1,193	0,001	0	1,193	0,002	0	1,194	0,002	0	1,193	0,001	0	1,193	0,001	0	1,193	0,002	0	1,193	0,00	0	1,192	0,001	0	1,183	-0,009	0
21012A2MJ	SPOORWEG	Molenbeek-Koekelberg	11,88	54	455	1,231	1,231	0,000	0	1,232	0,001	0	1,232	0,001	0	1,233	0,002	0	1,233	0,002	0	1,232	0,001	0	1,232	0,001	0	1,233	0,002	0	1,233	0,00	0	1,232	0,000	0	1,222	-0,009	0
21012A30-	METTEWIE - IDYLLE	Molenbeek-Koekelberg	20,18	2191	10859	0,944	0,944	0,000	0	0,945	0,001	0	0,945	0,001	0	0,945	0,001	0	0,945	0,002	0	0,945	0,001	0	0,945	0,001	0	0,945	0,001	0	0,945	0,00	0	0,945	0,001	0	0,938	-0,006	0
21012A39-	DE RAEDT	Molenbeek-Koekelberg	47,96	87	181	0,869	0,869	0,000	0	0,871	0,002	0	0,870	0,001	0	0,871	0,001	0	0,871	0,001	0	0,870	0,001	0	0,870	0,001	0	0,870	0,001	0	0,871	0,00	0	0,870	0,001	0	0,864	-0,005	0
21012A41-	MOORTEBEEK	Molenbeek-Koekelberg	24,47	1577	6445	0,843	0,843	0,000	0	0,845	0,002	0	0,844	0,001	0	0,845	0,002	0	0,845	0,002	0	0,844	0,001	0	0,844	0,001	0	0,844	0,001	0	0,845	0,00	0	0,844	0,001	0	0,834	-0,009	0
21012A50-	BENES	Molenbeek-Koekelberg	17,43	3016	17302	1,046	1,047	0,001	0	1,047	0,001	0	1,048	0,002	0	1,048	0,002	0	1,049	0,002	0	1,048	0,002	0	1,048	0,002	0	1,049	0,002	0	1,048	0,00	0	1,047	0,000	0	1,039	-0,007	0
21012A511	STIJNS	Molenbeek-Koekelberg	15,77	2746	17412	1,112	1,113	0,001	0	1,113	0,001	0	1,114	0,002	0	1,114	0,002	0	1,115	0,003	0	1,114	0,002	0	1,114	0,002	0	1,114	0,002	0	1,114	0,00	0	1,113	0,001	0	1,103	-0,009	0
21012A52-	NEEPWIJK	Molenbeek-Koekelberg	21,67	3851	17772	1,158	1,159	0,001	0	1,159	0,001	0	1,160	0,002	0	1,161	0,002	0	1,161	0,003	0	1,160	0,002	0	1,160	0,002	0	1,161	0,002	0	1,160	0,00	0	1,159	0,000	0	1,149	-0,009	0
21012A53-	SIPPELBERG	Molenbeek-Koekelberg	3,96	361	9127	1,188	1,189	0,001	0	1,190	0,001	0	1,190	0,002	0	1,191	0,003	0	1,192	0,003	0	1,190	0,002	0	1,190	0,002	0	1,191	0,003	0	1,191	0,00	0	1,189	0,001	0	1,180	-0,009	0
21012A54-	DELHAIZE	Molenbeek-Koekelberg	26,31	3152	11982	1,182	1,182	0,001	0	1,182	0,001	0	1,183	0,001	0	1,184	0,002	0	1,184	0,003	0	1,183	0,001	0	1,183	0,001	0	1,184	0,002	0	1,184	0,00	0	1,182	0,001	0	1,172	-0,009	0
21012A552	PFEIFFER	Molenbeek-Koekelberg	4,24	1361	32105	1,123	1,124	0,001	0	1,124	0,001	0	1,126	0,003	0	1,126	0,002	0	1,127	0,003	0	1,126	0,003	0	1,126	0,003	0	1,127	0,004	0	1,126	0,00	0	1,124	0,001	0	1,114	-0,009	0
21012A59-	KARREVELD	Molenbeek-Koekelberg	18,73	13	69	1,069	1,070	0,001	0	1,070	0,001	0	1,071	0,001	0	1,071	0,002	0	1,071	0,002	0	1,071	0,001	0	1,071	0,001	0	1,071	0,002	0	1,070	0,00	0	1,069	0,000	0	1,063	-0,006	0
21012A60-	LAKENVELD	Molenbeek-Koekelberg	18,11	5167	28538	1,267	1,267	0,000	0	1,268	0,001	0	1,268	0,001	0	1,270	0,003	0	1,270	0,003	0	1,268	0,001	0	1,268	0,001	0	1,269	0,003	0	1,269	0,00	0	1,268	0,001	0	1,254	-0,013	1
21012A611	MEXICO	Molenbeek-Koekelberg	7,04	1862	26431	1,353	1,351	-0,001	0	1,354	0,001	0	1,354	0,001	0	1,356	0,003	0	1,356	0,003	0	1,354	0,001	0	1,354	0,001	0	1,355	0,002	0	1,354	0,00	0	1,353	0,000	0	1,334	-0,019	1
21012A62-	BEVRIJDERS	Molenbeek-Koekelberg	18,76	5701	30383	1,255	1,255	0,000	0	1,256	0,001	0	1,257	0,002	0	1,258	0,003	0	1,258	0,003	0	1,257	0,002	0	1,257	0,002	0	1,257	0,003	0	1,257	0,00	0	1,255	0,001	0	1,243	-0,012	1
21012A63-	DUBRUCQ-NOORD	Molenbeek-Koekelberg	13,09	2297	17553	1,211	1,211	0,000	0	1,211	0,001	0	1,212	0,001	0	1,213	0,003	0	1,214	0,003	0	1,212	0,001	0	1,212	0,001	0	1,212	0,002	0	1,213	0,00	0	1,211	0,001	0	1,199	-0,011	1
21012A672	ULENS	Molenbeek-Koekelberg	16,41	2656	16189	1,305	1,305	0,000	0	1,306	0,001	0	1,306	0,001	0	1,308	0,003	0	1,308	0,003	0	1,306	0,001	0	1,306	0,001	0	1,307	0,002	0	1,306	0,00	0	1,306	0,001	0	1,292	-0,013	1
21012A71-	PIERS	Molenbeek-Koekelberg	13,99	4176	29860	1,328	1,329	0,000	0	1,330	0,002	0	1,330	0,002	0	1,332	0,004	0	1,332	0,004	0	1,330	0,002	0	1,330	0,002	0	1,332	0,003	0	1,331	0,00	0	1,329	0,001	0	1,313	-0,016	1
21012A72-	LAVALLEE	Molenbeek-Koekelberg	10,71	2862	26722	1,365	1,364	-0,001	0	1,366	0,001	0	1,367	0,001	0	1,368	0,003	0	1,368	0,003	0	1,367	0,001	0	1,367	0,001	0	1,368	0,002	0	1,367	0,00	0	1,365	0,000	0	1,349	-0,016	1
21012A732	KANAAL-NOORD	Molenbeek-Koekelberg	8,03	1335	16626	1,374	1,374	0,000	0	1,375	0,001	0	1,376	0,001	0	1,376	0,002	0	1,377	0,003	0	1,376	0,001	0	1,376	0,001	0	1,377	0,002	0	1,376	0,00	0	1,375	0,001	0	1,360	-0,014	1
21012A811	MIRTEN-NOORD	Molenbeek-Koekelberg	5,82	852	14644	1,023	1,024	0,001	0	1,025	0,001	0	1,025	0,002	0	1,025	0,002	0	1,025	0,002	0	1,025	0,002	0	1,025	0,002	0	1,025	0,002	0	1,025	0,00	0	1,024	0,001	0	1,017	-0,006	0
21012A822	KORENBEEK	Molenbeek-Koekelberg	23,98	4631	19314	1,018	1,018	0,000	0	1,019	0,001	0	1,019	0,001	0	1,019	0,002	0	1,020	0,002	0	1,019	0,001	0	1,019	0,001	0	1,019	0,002	0	1,019	0,00	0	1,018	0,001	0	1,011	-0,007	0
21012A833	ELBERS	Molenbeek-Koekelberg	11,44	447	3907	0,930	0,931	0,000	0	0,932	0,002	0	0,931	0,001	0	0,932	0,002	0	0,932	0,002	0	0,931	0,001	0	0,931	0,001	0	0,932	0,001	0	0,932	0,00	0	0,931	0,001	0	0,925	-0,005	0
21012A84-	METTEWIE-BUILDINGS	Molenbeek-Koekelberg	6,77	2059	30429	1,009	1,009	0,000	0	1,010	0,001	0	1,009	0,001	0	1,011	0,002	0	1,011	0,002	0	1,009	0,001	0	1,009	0,001	0	1,010	0,001	0	1,010	0,00	0	1,009	0,001	0	1,001	-0,008	0
21012A851	CONDOR	Molenbeek-Koekelberg	12,45	1316	10568	1,043	1,043	0,000	0	1,044	0,001	0	1,044	0,001	0	1,045	0,002	0	1,045	0,002	0	1,044	0,001	0	1,044	0,001	0	1,044	0,001	0	1,044	0,00	0	1,044	0,001	0	1,035	-0,008	0
21012A882	DARING	Molenbeek-Koekelberg	9,34	389	4165	1,068	1,069	0,000	0	1,069	0,001	0	1,069	0,001	0	1,070	0,002	0	1,070	0,002	0	1,069	0,001	0	1,069	0,001	0	1,070	0,001	0	1,070	0,00	0	1,069	0,001	0	1,061	-0,007	0
23002B000	MOLLEM - CENTRUM	Mollem	23,42	446	1905	0,511	0,511	0,000	0	0,511	0,000	0	0,511	0,000	0	0,511	0,000	0	0,511	0,000	0	0,511	0,000	0	0,511	0,000	0	0,511	0,000	0	0,511	0,00	0	0,511	0,000	0	0,509	-0,001	0
23002B01-	VRIJLEGEM	Mollem	24,08	388	1611	0,498	0,499	0,000	0	0,498	0,000	0	0,498	0,000	0	0,499	0,001	0	0,499	0,001	0	0,498	0,000	0	0,498	0,000	0	0,498	0,000	0	0,499	0,00	0	0,498	0,000	0	0,497	-0,001	0
23002B02-	MOLLEM STATIONSSTRAAT - SCHER	Mollem	34,79	722	2076	0,502	0,502	0,000	0	0,502	0,000	0	0,503	0,000	0	0,502	0,000	0	0,503	0,000	0	0,503	0,000	0	0,503	0,000	0	0,503	0,000	0	0,502	0,00	0	0,502	0,000	0	0,501	-0,001	0
23002B090	MOLLEM VERSPREIDE BEWONING	Mollem	380,51	507	133	0,502	0,502	0,000	0	0,502	0,000	0	0,502	0,000	0	0,502	0,000	0	0,503	0,001	0	0,502	0,000	0	0,502	0,000	0	0,502	0,000	0	0,502	0,00	0	0,502	0,000	0	0,501	-0,001	0
23002B1MA	BOLLEBEEK	Mollem	76,80	33	43	0,524	0,525	0,001	0	0,524	0,000	0	0,524	0,000	0	0,525	0,001	0	0,526	0,002	0	0,524	0,000	0	0,524	0,000	0	0,525	0,001	0	0,525	0,00	0	0,524	-0,001	0	0,522	-0,002	0
23002B1PA	VELDEKEN	Mollem	125,34	148	118	0,520	0,520	0,000	0	0,519	0,000	0	0,519	0,000	0	0,520	0,000	0	0,521	0,001	0	0,519	0,000	0	0,519	0,000	0	0,520	0,000	0	0,520	0,00	0	0,519	-0,001	0	0,517	-0,002	0
21004E201	JEAN DE BOLOGNELAAN	Nederoverheembeek	40,04	5190	12961	1,098	1,098	0,000	0	1,099	0,001	0	1,100	0,002	0	1,100	0,001	0	1,099	0,001	0	1,100	0,002	0	1,100	0,002	0	1,101	0,002	0	1,099	0,00	0	1,099	0,000	0	1,093	-0,005	0
21004E211	WANDSTRAAT	Nederoverheembeek	8,21	893	10883	1,047	1,048	0,001	0	1,050	0,002	0	1,051	0,003	0	1,050	0,003	0	1,049	0,002	0	1,051	0,003	0	1,051	0,003	0	1,051	0,003	0	1,049	0,00	0	1,049	0,002	0	1,042	-0,005	0
21004E222	MUTSAARDLAAN	Nederoverheembeek	10,69	2561	23952	1,024	1,025	0,001	0	1,026	0,002	0	1,026	0,002	0	1,026	0,002	0	1,025	0,001	0	1,026	0,002	0	1,026	0,003	0	1,026	0,002	0	1,025	0,00	0	1,025	0,001	0	1,020	-0,004	0
21004E2331	MEISESELAAN	Nederoverheembeek	22,70	669	2947	1,019	1,020	0,000	0	1,020	0,001	0	1,023	0,003	0	1,020	0,001	0	1,019	0,000	0	1,023	0,003	0	1,023	0,003	0	1,023	0,003	0	1,020	0,00	0	1,020	0,000	0	1,015	-0,004	0
21004E2332	MEISESELAAN	Nederoverheembeek	7,64	0	0	1,039	1,038	-0,001	0	1,039	0,000	0	1,042	0,003	0	1,039	0,000	0	1,038	-0,001	0	1,042	0,003	0	1,042	0,003	0	1,042	0,003	0	1,039	0,00	0	1,038	-0,001	0	1,034	-0,005	0
21004E292	VUURKRUISENLAAN	Nederoverheembeek	20,31	0	0	1,180	1,180	0,000	0	1,181	0,001	0	1,182	0,001	0	1,181	0,001	0	1,181	0,001	0	1,182	0,001	0	1,182	0,001	0	1,182	0,002	0	1,181	0,00	0	1,181	0,000	0	1,175	-0,006	0
21004F511	PAGODENLAAN	Nederoverheembeek	18,30	1765	9645	1,140	1,139	0,000	0	1,140	0,000	0	1,141	0,001	0	1,140	0,001	0	1,140	0,000	0	1,141	0,001	0	1,141	0,001	0	1,141	0,001	0	1,140	0,00	0	1,139	0,000	0	1,134	-0,005	0
21004F522	VERSAILLESLAAN	Nederoverheembeek	31,38	2379	7582	1,074	1,074	0,000	0	1,075	0,001	0	1,076	0,001	0	1,076	0,002	0	1,075	0,001	0	1,076	0,001	0	1,076	0,001	0	1,076	0,001	0	1,075	0,00	0	1,074	0,000	0	1,069	-0,005	0
21004F531	BEUKENOOTJESSTRAAT	Nederoverheembeek	21,85	2942	13463	1,224	1,225	0,000	0	1,226	0,001	0	1,226	0,001	0	1,226	0,002	0	1,226	0,001	0	1,226	0,001	0	1,226	0,001	0	1,226	0,001	0	1,225	0,00	0	1,225	0,000	0	1,219	-0,005	0
21004F572	MARLY-ZUID	Nederoverheembeek	64,72	37	57	1,256	1,256	0,000	0	1,257	0,001	0	1,256	0,001	0	1,257	0,002	0	1,257	0,001	0	1,256	0,001	0	1,256	0,001	0	1,257	0,001	0	1,257	0,00	0	1,256	0,001	0	1,250	-0,006	0
21004F901	PETER BENOIT PLEIN	Nederoverheembeek	23,42	1838	7847	1,151	1,152	0,001	0	1,153	0,002	0	1,153	0,001	0	1,153	0,002	0	1,153	0,001	0	1,153	0,001	0	1,153	0,001	0	1,153	0,001	0	1,152	0,00	0	1,152	0,000	0	1,147	-0,005	0
21004F91-	OORLOGSKRUISENLAAN	Nederoverheembeek	27,37	2673	9768	1,206	1,206	0,000	0	1,207	0,001	0	1,207	0,001	0	1,207	0,001	0	1,207	0,001	0	1,207	0,001	0	1,207	0,001	0	1,207	0,001	0	1,207	0,00	0	1,206	0,000	0	1,200	-0,006	0
21004F922	KASTEEL BEYAERD	Nederoverheembeek	32,75	2794	8530	1,164	1,163	0,000	0	1,164	0,001	0	1,165	0,001	0	1,164	0,001	0	1,164	0,000	0	1,165	0,001	0	1,165	0,001	0	1,164	0,001	0	1,164	0,00	0	1,163	0,000	0	1,158	-0,005	0
21004F930	KERSENKOEK	Nederoverheembeek	9,30	2060	22149	1,118	1,118	0,000	0	1,118	0,001	0	1,119	0,001	0	1,119	0,001	0	1,118	0,000	0	1,119	0,001	0	1,119	0,001	0	1,119	0,001	0	1,118	0,00	0	1,117	0,000	0	1,113	-0,005	0
21004F94-	MARIENDAAL	Nederoverheembeek	18,75	838	4470	1,105	1,106	0,001	0	1,107	0,002	0	1,107	0,002	0	1,108	0,002	0	1,106	0,001	0	1,107	0,002	0	1,107	0,002	0	1,107	0,001	0	1,106	0,00	0	1,105	0,000	0	1,102	-0,004	0
21004F953	WIMPELBERGSTRAAT	Nederoverheembeek	29,88	1256	4204	1,171	1,172	0,000	0	1,172	0,001	0	1,172	0,001	0	1,173	0,002	0	1,172	0,001	0	1,172	0,001	0	1,172	0,001	0	1,172	0,001	0	1,172	0,00	0	1,171	0,000	0	1,167	-0,004	0
21004F9701	MARLY-NOORD	Nederoverheembeek	41,28	142	344	1,160	1,161	0,000	0	1,162	0,001	0	1,162	0,001	0	1,162	0,001	0	1,162	0,001	0	1,162	0,001	0	1,162	0,001	0	1,161	0,001	0	1,161	0,00	0	1,160	0,000	0	1,157	-0,004	0
21004F9702	MARLY-NOORD	Nederoverheembeek	49,87	0	0	1,084	1,086	0,002	0	1,088	0,004	0	1,089	0,004	0	1,085	0,001	0	1,086	0,001	0	1,089	0,004	0	1,089	0,004	0	1,086	0,002	0	1,087	0,00	0	1,082	-0,002	0	1,083	-0,001	0
21004F994	TRASSERSWEG - NEDER-HEEMBEEK	Nederoverheembeek	31,74	79	249	1,133	1,134	0,001	0	1,135	0,002	0	1,135	0,002	0	1,135	0,002	0	1,134	0,001	0	1,135	0,002	0	1,135	0,002	0	1,134	0,001	0	1,134	0,00	0	1,133	0,000	0	1,130	-0,003	0
21004F9MJ1	NEDER-HEEMBEEK-NOORD	Nederoverheembeek	77,19	1400	1814	1,090	1,091	0,001	0	1,093	0,002	0	1,093	0,002	0	1,093	0,002	0	1,092	0,001	0	1,093	0,002	0	1,093	0,002	0	1,092	0,001	0	1,092	0,00	0	1,090	-0,001	0	1,088	-0,003	0
21004F9MJ2	NEDER-HEEMBEEK-NOORD	Nederoverheembeek	37,11	0	0	1,069	1,073	0,004	0	1,076	0,007	0	1,077	0,008	0	1,071	0,001	0	1,072	0,003	0	1,077	0,008	0	1,077	0,008	0	1,072	0,002	0	1,074	0,00	0	1,065	-0,004	0	1,070	0,001	0
21001A371	ZUUN - INDUSTRIE	Neerpede	15,06	12	80	1,053	1,053	0,000	0	1,055	0,002	0	1,054	0,001	0	1,054	0,001	0	1,054	0,001	0	1,054	0,001	0	1,054	0,001	0	1,054	0,001	0	1,054	0,00	0	1,054	0,000	0	1,046	-0,007	0
21001A372	ZUUN - INDUSTRIE	Neerpede	9,11	0	0	1,072	1,072	0,000	0	1,075	0,003	0	1,074	0,002	0	1,073	0,001	0	1,073	0,001	0	1,074	0,002	0	1,074	0,002	0	1,074	0,002	0	1,074	0,00	0	1,074	0,002	0	1,064	-0,008	0
21001C5121	VOGELENZANG	Neerpede	22,97	1522	6627	0,969	0,969	0,000	0	0,971	0,002	0	0,970	0,001	0	0,970	0,001	0	0,970	0,001	0	0,970	0,001	0	0,970	0,001	0	0,970	0,002	0	0,970	0,00	0	0,970	0,001	0	0,963	-0,006	0
21001C5122	VOGELENZANG	Neerpede	3,59	0	0	1,047	1,048	0,000	0	1,051	0,004	0	1,050	0,003	0	1,049	0,002	0	1,049	0,002	0	1,050	0,003	0	1,050	0,003	0	1,050	0,003	0	1,049	0,00	0	1,050	0,003	0	1,038	-0,009	0
21001C522	ZIEKENHUIS U.L.B.	Neerpede	53,37	242	453	0,872	0,872	0,000	0	0,873	0,001	0	0,872	0,001	0	0,872	0,001	0	0,872	0,001	0	0,872	0,001	0	0,872	0,001	0	0,872	0,001	0	0,872	0,00	0	0,872	0,000	0	0,869	-0,003	0
21001C5811	KERKHOF	Neerpede	62,49	58	93	0,998	0,998	0,000	0	0,999	0,001	0	0,999	0,001	0	0,999	0,001	0	0,999	0,001	0	0,999	0,001	0	0,999	0,001	0	0,999	0,001	0	0,999	0,00	0	0,998	0,000	0	0,994	-0,004	0
21001C5812	KERKHOF	Neerpede	6,85	0	0	1,063	1,064	0,001	0	1,066	0,003	0	1,065	0,002	0	1,065	0,001	0	1,065	0,001	0	1,065	0,002	0	1,065	0,002	0	1,066	0,003	0	1,065	0,00	0	1,065	0,002	0	1,054	-0,010	0
21001C5MA	MIJLENMEERS	Neerpede	37,94	13	34	0,851	0,852	0,000	0	0,853	0,001	0	0,853	0,001	0	0,852	0,001	0	0,852	0,001	0	0,853	0,001	0	0,853	0,001	0	0,852	0,001	0	0,852	0,00	0	0,852	0,001	0	0,848	-0,004	0
21001C5PA	MEERVELD	Neerpede	54,67	63	115	0,748	0,749	0,000	0	0,749	0,001	0	0,749	0,001	0	0,749	0,001	0	0,749	0,001	0	0,749	0,001	0	0,749	0,001	0	0,749	0,001	0	0,749	0,00	0	0,749	0,000	0	0,746	-0,002	0
21001C6111	SOETKIN	Neerpede	25,67	497	1936	0,824	0,823	0,000	0	0,825	0,002	0	0,825	0,001	0	0,824	0,001	0	0,824	0,001	0	0,825	0,001	0	0,825	0,001	0	0,825	0,001	0	0,824	0,00	0	0,824	0,001	0	0,819	-0,005	0
21001C6112	SOETKIN	Neerpede	19,74	0	0	0,903	0,902	-0,001	0	0,906	0,003	0	0,906	0,003	0	0,904	0,001	0	0,903	0,001	0	0,906	0,003	0	0,906	0,003	0	0,905	0,002	0	0,904	0,00	0	0,905	0,002	0	0,895	-0,008	0
21001C6MB	MIJLENMEERS-OOST	Neerpede	34,07	0	0	0,933	0,933	0,000	0	0,935	0,002	0	0,935	0,002	0	0,934	0,001	0	0,934	0,001	0	0,935	0,002	0	0,935	0,002	0	0,935	0,002	0	0,934	0,00	0	0,935	0,001	0	0,927	-0,006	0
21001C6PB1	PLATTELAND	Neerpede	227,65	421	185	0,745	0,745	0,000	0	0,746	0,001	0	0,746	0,001	0	0,746	0,001	0	0,746	0,001	0	0,746	0,001	0	0,746	0,001	0	0,746	0,001	0	0,746	0,00	0	0,746	0,001	0	0,743	-0,002	0
21001C6PB2	PLATTELAND	Neerpede	44,91	0	0	0,872	0,872	0,000	0	0,874	0,002	0	0,874	0,001	0	0,873	0,001	0	0,873	0,001	0	0,874	0,001	0	0,874	0,001	0	0,873	0,001	0	0,873	0,00	0	0,873	0,001	0	0,867	-0,005	0
21001C701	GOEDE LUCHT - KERN	Neerpede	5,86	250	4263	0,788	0,788	0,000	0	0,791	0,002	0	0,790	0,002	0	0,790	0,002	0	0,790	0,001	0	0,790	0,002	0	0,790	0,002	0	0,790	0,002	0	0,790	0,00	0	0,790	0,001	0	0,783	-0,005	0
21001C702	GOEDE LUCHT - KERN	Neerpede	1,08	0	0	0,863	0,863	-0,001	0	0,868	0,004	0	0,867	0,004	0	0,865	0,002	0	0,865	0,002	0	0,867	0,004	0	0,867	0,004	0	0,867	0,004	0	0,865	0,00	0	0,866	0,003	0	0,854	-0,010	0
21001C711	GOEDE LUCHT - TUINWIJK	Neerpede	19,10	1489	7798	0,751	0,751	0,000	0	0,753	0,002	0	0,753	0,002	0	0,752	0,001	0	0,752	0,001	0	0,753	0,002	0	0,753	0,002	0	0,753	0,001	0	0,752	0,00	0	0,752	0,001	0	0,747	-0,004	0
21001C712	GOEDE LUCHT - TUINWIJK	Neerpede	5,09	0	0	0,853	0,852	0,000	0	0,857	0,004	0	0,856	0,003	0	0,854	0,001	0	0,853	0,001	0	0,856	0,003	0	0,856	0,003	0	0,856	0,003	0	0,854	0,00	0	0,855	0,002	0	0,844	-0,009	0
21001C79-	GOEDE LUCHT - VERSPR. BEWONIN	Neerpede	20,02	120	599	0,737	0,738	0,000	0	0,739	0,002	0	0,739	0,001	0	0,739	0,001	0	0,739	0,001	0	0,739	0,001	0	0,739	0,001	0	0,739	0,001	0	0,738	0,00	0	0,738	0,001	0	0,734	-0,003	0
23077A022	RATTENDAAL	Negenmanneke	34,89	819	2347	0,800	0,800	0,000	0	0,800	0,001	0	0,800	0,001	0	0,800	0,001	0	0,800	0,001	0	0,800	0,001	0	0,800	0,001	0	0,800	0,001	0	0,800	0,00	0	0,800	0,000	0	0,798	-0,002	0
23077A20-	NEGENMANNEKE -STW.OP BERGEN	Negenmanneke	71,04	3090	4350	1,044	1,044	0,000	0	1,045	0,001	0	1,044	0,001	0	1,044	0,001	0	1,044	0,001	0	1,044	0,001	0	1,044	0,001	0	1,044	0,001	0	1,044	0,00	0	1,044	0,000	0	1,039	-0,004	0
23077A211	NEGENMANNEKE -STW.OP BERGEN	Negenmanneke	52,27	1679	3212	1,040	1,040	0,000	0	1,041	0,001	0	1,041	0,001	0	1,041	0,001	0	1,041	0,001	0	1,041	0,001	0	1,041	0,001	0	1,041	0,001	0	1,041	0,00	0	1,041	0,001	0	1,036	-0,004	0
23077A212	NEGENMANNEKE -STW.OP BERGEN	Negenmanneke	35,00	0	0	1,038	1,038	0,000	0	1,039	0,001	0	1,039	0,001	0	1,038	0,001	0	1,038	0,001	0	1,039	0,001	0	1,039	0,001	0	1,039	0,001	0	1,038	0,00	0	1,038	0,001	0	1,033	-0,004	0
23077A22-	KLEIN BIJGAARDEN	Negenmanneke	33,31	1810	5434	0,986	0,986	0,000	0	0,987	0,001	0	0,987	0,001	0	0,987	0,001	0	0,987	0,001	0	0,987	0,001	0	0,987	0,001	0	0,987	0,001	0	0,987	0,00	0	0,986	0,000	0	0,983	-0,003	0
23077A291	NEGENMANNEKE-VERSPREIDE BEW	Negenmanneke	194,69	737	379	0,852	0,852	0,000	0	0,852	0,001	0	0,852	0,000	0	0,852	0,000	0	0,852	0,000	0	0,852	0,000	0	0,852	0,000	0	0,852	0,001	0	0,852	0,00	0	0,852	0,000	0	0,850	-0,002	0
23094B00-	NOSSEGEM-CENTRUM	Nossegem	39,00	1239	3177	0,733	0,734	0,001	0	0,735	0,002	0	0,732	-0,001	0	0,738	0,005	0	0,739	0,006	0	0,732	-0,001	0	0,732	-0,001	0	0,733	0,000	0	0,734	0,00	0	0,734	0,001	0	0,726	-0,007	0
23094B01-	KERSENBERGWIJK	Nossegem	17,69	514	2906	0,748	0,749	0,001	0	0,750	0,001	0	0,749	0,001	0	0,749	0,001	0	0,750	0,002	0	0,749	0,001	0	0,749	0,001	0	0,749	0,001	0	0,748	0,00	0	0,749	0,001	0	0,745	-0,003	0
23094B022	KEIBERG-KERN	Nossegem	10,70	218	2038	0,753	0,753	0,000	0	0,754	0,001	0	0,749	-0,003	0	0,753	0,000	0	0,755	0,002	0	0,749	-0,003	0	0,749	-0,003	0	0,752	-0,001	0	0,754	0,00	0	0,753	0,001	0	0,745	-0,007	0
23094B032	LINDERVELD	Nossegem	27,49	494	1797	0,690	0,691	0,001	0	0,692	0,001	0	0,691	0,001	0	0,694	0,004	0	0,694	0,003	0	0,691	0,001	0	0,691	0,001	0	0,691	0,001	0	0,690	0,00	0	0,691	0,001	0	0,686	-0,004	0
23094B091	NOSSEGEM -KEIBERG -VERSPR.BEW	Nossegem	78,30	56	72	0,755	0,755	0,001	0	0,756	0,001	0	0,755	0,000	0	0,755	0,000	0	0,756	0,001	0	0,755	0,000	0	0,755	0,000	0	0,755	0,001	0	0,755	0,00	0	0,755	0,000	0	0,752	-0,003	0
23094B0MA	WEIVELD	Nossegem	59,74	232	388	0,726	0,729	0,002	0	0,729	0,002	0	0,728	0,002	0	0,727	0,001	0	0,727	0,001	0	0,728	0,002	0	0,728	0,002	0	0,729	0,003	0	0,724	0,00	0	0,728	0,002	0	0,723	-0,003	0
23094B0PA	VOSKAPEL	Nossegem	105,69	268	254	0,661	0,662	0,001	0	0,662	0,002	0	0,662	0,001	0	0,660	0,000	0	0,660	-0,001	0	0,662	0,001	0	0,662	0,001	0	0,663	0,002	0	0,659	0,00	0	0,662	0,001	0	0,658	-0,003	0
23094B2MJ	NOSSEGEM VLIEGHAVEN	Nossegem	55,91	0	0	0,856	0,857	0,000	0	0,857	0,001	0	0,857	0,001	0	0,856	0,000	0	0,857	0,001	0	0,857	0,001	0	0,857	0,001	0	0,857	0,001	0	0,856	0,00	0	0,856	0,000	0	0,854	-0,002	0
21002A00-	CENTRUM-NOORD	Oudergem-Watermaal-Bosvoorde	13,48	1076	7984	0,698	0,698	0,000	0	0,699	0,001	0	0,698	0,001	0	0,698	0,001	0	0,698	0,001	0	0,698	0,001	0	0,698	0,001	0	0,699	0,001	0	0,699	0,00	0	0,698	0,000	0	0,694	-0,004	0
21002A01-	SINT-ANNA	Oudergem-Watermaal-Bosvoorde	12,53	666	5316	0,620	0,621	0,001	0	0,621	0,001	0	0,621	0,001	0	0,620	0,001	0	0,621	0,001	0	0,621	0,001	0	0,621	0,001	0	0,621	0,002	0	0,622	0,00	0	0,620	0,001	0	0,618	-0,002	0
21002A02-	CENTRUM-ZUID	Oudergem-Watermaal-Bosvoorde	17,84	914	5123	0,657	0,658	0,001	0	0,658	0,001	0	0,658	0,001	0	0,658	0,001	0	0,658	0,001	0	0,658	0,001	0	0,658	0,001	0	0,658	0,001	0	0,658	0,00	0	0,657	0,000	0	0,654	-0,003	0
21002A030	LAMMERENDRIES	Oudergem-Watermaal-Bosvoorde	19,94	1999	10027	0,673	0,673	0,000	0	0,674	0,000	0	0,673	0,000	0	0,674	0,000	0	0,674	0,001	0	0,673	0,000	0	0,673	0,000	0	0,674	0,001	0	0,674	0,00	0	0,673	0,000	0	0,670	-0,003	0
21002A041	KLEINE WIJNGAARD	Oudergem-Watermaal-Bosvoorde	7,86	554	7051	0,702	0,702	0,000	0	0,702	0,001	0	0,702	0,001	0	0,702	0,001	0	0,702	0,001	0	0,702	0,001	0	0,702	0,001	0	0,702	0,001	0	0,702	0,00	0	0,702	0,000	0	0,698	-0,004	0
21002A072	HANDELSCENTRUM	Oudergem-Watermaal-Bosvoorde	10,19	103	1011	0,674	0,674	0,000	0	0,675	0,000	0	0,675	0,001	0	0,675	0,000	0	0,674	0,000	0	0,675	0,001	0	0,675	0,001	0	0,675	0,000	0	0,675	0,00	0	0,674	0,000	0	0,671	-0,003	0
21002A091	DRIEKLEUREN	Oudergem-Watermaal-Bosvoorde	29,44	0	0	0,587	0,587	0,000	0	0,587	0,001	0	0,587	0,001	0	0,587	0,000	0	0,587	0,001	0	0,587	0,001	0	0,587	0,001	0	0,587	0,001	0	0,588	0,00	0	0,587	0,000	0	0,585	-0,002	0
21002A10-	TRANSVAAL	Oudergem-Watermaal-Bosvoorde	29,00	2568	8855	0,575	0,575	0,000	0	0,576	0,001	0	0,575	0,000	0	0,576	0,000	0	0,576	0,001	0	0,575	0,000	0	0,575	0,000	0	0,575	0,000	0	0,576	0,00	0	0,575	0,000	0	0,572	-0,003	0
21002A11-	HEILIG-HART	Oudergem-Watermaal-Bosvoorde	12,20	1024	8395	0,595	0,595	0,000	0	0,596	0,001	0	0,595	0,000	0	0,595	0,001	0	0,596	0,001	0	0,595	0,000	0	0,595	0,000	0	0,596	0,001	0	0,596	0,00	0	0,595	0,000	0	0,591	-0,004	0
21002A12-	SCHALLERLAAN	Oudergem-Watermaal-Bosvoorde	36,97	1475	3989	0,501	0,501	0,000	0	0,502	0,000	0	0,501	0,000	0	0,501	0,000	0	0,502	0,000	0	0,501	0,000	0	0,501	0,000	0	0,502	0,000	0	0,502	0,00	0	0,501	0,000	0	0,499	-0,002	0
21002A130	PRINSENPARK	Oudergem-Watermaal-Bosvoorde	29,80	1281	4299	0,487	0,487	0,000	0	0,487	0,000	0	0,487	0,000	0	0,487	0,000	0	0,488	0,000	0	0,487	0,000	0	0,487	0,000	0	0,487	0,000	0	0,488	0,00	0	0,487	0,000	0	0,485	-0,002	0
21002A14-	TEN REUKEN	Oudergem-Watermaal-Bosvoorde	12,92	360	2787	0,537	0,537	0,000	0	0,537	0,000	0	0,537	0,000	0	0,538	0,001	0	0,538	0,001	0	0,537	0,000	0	0,537	0,000	0	0,537	0,000	0	0,538	0,00	0	0,537	0,000	0	0,535	-0,002	0
21002A15-	VORSTLAAN - FLATGEBOUWEN	Oudergem-Watermaal-Bosvoorde	1,92	153	7954	0,631	0,631	0,000	0	0,631	0,000	0	0,631	0,001	0	0,631	0,000	0	0,631	0,001	0	0,631	0,001	0	0,631	0,001	0	0,631	0,000	0	0,631	0,00	0	0,631	0,000	0	0,627	-0,003	0
21002A18-	ROOD KLOOSTER	Oudergem-Watermaal-Bosvoorde	91,07	10	11	0,532	0,532	0,000	0	0,533	0,000	0	0,533	0,001	0	0,532	0,000	0	0,533	0,000	0	0,533	0,001	0	0,533	0,001	0	0,533	0,001	0	0,533	0,00	0	0,532	0,000	0	0,530	-0,002	0
21002A20-	SINT-JULIAAN	Oudergem-Watermaal-Bosvoorde	10,52	1162	11043	0,845	0,845	0,001	0	0,846	0,001	0	0,845	0,000	0	0,845	0,001	0	0,846	0,001	0	0,845	0,000	0	0,845	0,000	0	0,846	0,001	0	0,846	0,00	0	0,846	0,001	0	0,838	-0,007	0
21002A21-	LEBON	Oudergem-Watermaal-Bosvoorde	17,17	3096	18032	0,863	0,864	0,000	0	0,864	0,001	0	0,864	0,001	0	0,864	0,001	0	0,864	0,001	0	0,864	0,001	0	0,864	0,001	0	0,864	0,001	0	0,864	0,00	0	0,864	0,000	0	0,856	-0,007	0
21002A22-	KANARIELAAN	Oudergem-Watermaal-Bosvoorde	9,58	867	9052	0,811	0,812	0,001	0	0,812	0,001	0	0,813	0,001	0	0,812	0,001	0	0,812	0,000	0	0,813	0,001	0	0,813	0,001	0	0,812	0,001	0	0,813	0,00	0	0,812	0,001	0	0,805	-0,006	0
21002A23-	TH. BALIS PLEIN	Oudergem-Watermaal-Bosvoorde	10,36	1358	13108	0,796	0,797	0,000	0	0,797	0,001	0	0,797	0,000	0	0,797	0,001	0	0,797	0,001	0	0,797	0,000	0	0,797	0,000	0	0,797	0,001	0	0,797	0,00	0	0,797	0,000	0	0,790	-0,007	0
21002A24-	DE BROUCKERELAAN	Oudergem-Watermaal-Bosvoorde	8,69	1326	15260	0,761	0,761	0,000	0	0,762	0,001	0	0,762	0,001	0	0,762	0,002	0	0,762	0,001	0	0,762	0,001	0	0,762	0,001	0	0,761	0,001	0	0,762	0,00	0	0,761	0,000	0	0,753	-0,008	0
21002A25-	WATERMAALSE STEENWEG	Oudergem-Watermaal-Bosvoorde	14,64	1419	9690	0,735	0,735	0,000	0	0,735	0,001	0	0,735	0,001	0	0,736	0,001	0	0,736	0,001	0	0,735	0,001	0	0,735	0,001	0	0,735	0,001	0	0,735	0,00	0	0,735	0,000	0	0,730	-0,005	0
21002A30-	TRIOMFLAAN	Oudergem-Watermaal-Bosvoorde	11,99	1294	10794	0,899	0,900	0,000	0	0,900	0,001	0	0,900	0,001	0	0,900	0,001	0	0,900	0,001	0	0,900	0,001	0	0,900	0,001	0	0,900	0,001	0	0,900	0,00	0	0,899	0,000	0	0,892	-0,007	0
21002A311	VRIENDSCHAPSLAAN	Oudergem-Watermaal-Bosvoorde	7,51	1065	14184	0,899	0,899	0,000	0	0,900	0,001	0	0,900	0,001	0	0,900	0,001	0	0,900	0,001	0	0,900	0,001	0	0,900	0,001	0	0,900	0,001	0	0,900	0,00	0	0,899	0,001	0	0,893	-0,006	0
21002A372	INDUSTRIEWIJK	Oudergem-Watermaal-Bosvoorde	6,48	426	6578	0,885	0,885	0,000	0	0,886	0,001	0	0,886	0,001	0	0,885	0,001	0	0,885	0,001	0	0,886	0,001	0	0,886	0,001	0	0,886	0,001	0	0,886	0,00	0	0,885	0,000	0	0,879	-0,006	0
21002A39-	SPOORWEG	Oudergem-Watermaal-Bosvoorde	15,48	0	0	0,848	0,848	0,000	0	0,848	0,001	0	0,848	0,001	0	0,848	0,001	0	0,848	0,001	0	0,848	0,001	0	0,848	0,001	0	0,848	0,001	0	0,848	0,00	0	0,848	0,000	0	0,843	-0,005	0

CODSEC	SECNAAM	deelgebied	opp (ha)	bev_2016	bvdh	Ref	G1A1	d G1A1	score	G1A2	d G1A2	score	G2A1	d G2A1	score	G3A1	d G3A1	score	G3A2	d G3A2	score	G2A1_sl	d sl	score	G2A1_ov	d ov	score	G2A1_rm	d rm	score	G1A1_dg	d dg	score	G1A2_sn	d sn	score	G2A1_ams	d ams	score
21002A411	PUTDAAL	Oudergem-Watermaal-Bosvoorde	25,85	612	2368	0,637	0,638	0,000	0	0,638	0,001	0	0,638	0,001	0	0,638	0,000	0	0,638	0,001	0	0,638	0,001	0	0,638	0,001	0	0,639	0,001	0	0,639	0,00	0	0,638	0,000	0	0,635	-0,002	0
21002A422	IS. GERARDLAAN	Oudergem-Watermaal-Bosvoorde	7,49	138	1843	0,625	0,626	0,000	0	0,626	0,001	0	0,626	0,001	0	0,626	0,000	0	0,626	0,001	0	0,626	0,001	0	0,626	0,001	0	0,626	0,001	0	0,626	0,00	0	0,626	0,000	0	0,623	-0,003	0
21002A43-	VORSTLAAN-NORD	Oudergem-Watermaal-Bosvoorde	18,38	1609	8753	0,728	0,728	0,000	0	0,729	0,001	0	0,728	0,000	0	0,729	0,001	0	0,728	0,001	0	0,728	0,000	0	0,728	0,000	0	0,729	0,001	0	0,728	0,00	0	0,728	0,000	0	0,724	-0,004	0
21002A441	VOGELZANG	Oudergem-Watermaal-Bosvoorde	23,41	1173	5012	0,754	0,754	0,000	0	0,754	0,001	0	0,754	0,000	0	0,754	0,001	0	0,754	0,001	0	0,754	0,000	0	0,754	0,000	0	0,754	0,001	0	0,754	0,00	0	0,754	0,000	0	0,750	-0,004	0
21002A45-	HERTOGENDAL	Oudergem-Watermaal-Bosvoorde	11,69	796	6810	0,746	0,747	0,000	0	0,747	0,001	0	0,747	0,000	0	0,747	0,001	0	0,747	0,001	0	0,747	0,000	0	0,747	0,000	0	0,747	0,001	0	0,747	0,00	0	0,747	0,000	0	0,741	-0,005	0
21002A482	HERTOGINNENDAL	Oudergem-Watermaal-Bosvoorde	27,36	6	22	0,685	0,685	0,000	0	0,685	0,001	0	0,685	0,001	0	0,685	0,000	0	0,685	0,001	0	0,685	0,001	0	0,685	0,001	0	0,686	0,001	0	0,685	0,00	0	0,685	0,000	0	0,682	-0,003	0
21002A492	WOLUWE PARK	Oudergem-Watermaal-Bosvoorde	11,53	9	78	0,750	0,750	0,000	0	0,750	0,000	0	0,750	0,001	0	0,750	0,001	0	0,750	0,000	0	0,750	0,001	0	0,750	0,001	0	0,750	0,001	0	0,750	0,00	0	0,750	0,000	0	0,746	-0,003	0
21002A511	INVALIDENLAAN	Oudergem-Watermaal-Bosvoorde	20,78	2621	12615	0,791	0,791	0,000	0	0,791	0,001	0	0,791	0,000	0	0,791	0,000	0	0,791	0,001	0	0,791	0,000	0	0,791	0,000	0	0,792	0,001	0	0,792	0,00	0	0,791	0,000	0	0,785	-0,005	0
21002A52-	BEAULIEU	Oudergem-Watermaal-Bosvoorde	15,18	629	4143	0,771	0,772	0,000	0	0,772	0,000	0	0,772	0,000	0	0,772	0,000	0	0,772	0,001	0	0,772	0,000	0	0,772	0,000	0	0,773	0,001	0	0,772	0,00	0	0,772	0,000	0	0,767	-0,004	0
21002A53-	VISSERIJEN	Oudergem-Watermaal-Bosvoorde	6,30	1310	20803	0,734	0,735	0,000	0	0,735	0,000	0	0,735	0,000	0	0,735	0,000	0	0,735	0,001	0	0,735	0,000	0	0,735	0,000	0	0,735	0,001	0	0,735	0,00	0	0,734	0,000	0	0,731	-0,004	0
21002A572	METRO DEPOT	Oudergem-Watermaal-Bosvoorde	9,36	1	11	0,827	0,827	0,000	0	0,828	0,001	0	0,827	0,000	0	0,827	0,001	0	0,828	0,001	0	0,827	0,000	0	0,827	0,000	0	0,828	0,001	0	0,828	0,00	0	0,828	0,001	0	0,821	-0,006	0
21017A000	BOSVOORDE CENTRUM	Oudergem-Watermaal-Bosvoorde	14,38	1070	7439	0,591	0,591	-0,001	0	0,591	0,000	0	0,592	0,000	0	0,592	0,000	0	0,592	0,001	0	0,592	0,000	0	0,592	0,000	0	0,591	0,000	0	0,591	0,00	0	0,590	-0,001	0	0,587	-0,004	0
21017A031	DELLEURLAAN	Oudergem-Watermaal-Bosvoorde	14,92	133	892	0,612	0,612	-0,001	0	0,612	0,000	0	0,613	0,001	0	0,613	0,001	0	0,613	0,001	0	0,613	0,001	0	0,613	0,001	0	0,611	-0,001	0	0,611	0,00	0	0,611	-0,002	0	0,607	-0,005	0
21017A041	HERTOGENDREEF	Oudergem-Watermaal-Bosvoorde	13,01	834	6411	0,626	0,626	0,000	0	0,627	0,000	0	0,627	0,001	0	0,627	0,000	0	0,627	0,001	0	0,627	0,001	0	0,627	0,001	0	0,627	0,000	0	0,627	0,00	0	0,626	0,000	0	0,623	-0,003	0
21017A08-	VORST-OOST	Oudergem-Watermaal-Bosvoorde	60,83	185	304	0,560	0,560	0,000	0	0,560	0,000	0	0,560	0,000	0	0,560	0,000	0	0,560	0,000	0	0,560	0,000	0	0,560	0,000	0	0,560	0,000	0	0,560	0,00	0	0,560	0,000	0	0,558	-0,002	0
21017A11-	FLOREAL	Oudergem-Watermaal-Bosvoorde	25,67	1436	5595	0,650	0,650	0,000	0	0,650	0,000	0	0,650	0,000	0	0,650	0,000	0	0,651	0,001	0	0,650	0,000	0	0,650	0,000	0	0,651	0,001	0	0,650	0,00	0	0,650	0,000	0	0,647	-0,003	0
21017A12-	LOGIS-NOORD	Oudergem-Watermaal-Bosvoorde	36,47	2140	5868	0,643	0,644	0,000	0	0,644	0,000	0	0,643	0,000	0	0,644	0,000	0	0,644	0,001	0	0,643	0,000	0	0,643	0,000	0	0,644	0,001	0	0,644	0,00	0	0,644	0,000	0	0,640	-0,003	0
21017A13-	BERKEN	Oudergem-Watermaal-Bosvoorde	21,16	1155	5459	0,711	0,712	0,000	0	0,712	0,001	0	0,711	0,000	0	0,712	0,000	0	0,712	0,000	0	0,711	0,000	0	0,711	0,000	0	0,712	0,001	0	0,712	0,00	0	0,712	0,001	0	0,707	-0,004	0
21017A192	DRIE LINDEN STADION	Oudergem-Watermaal-Bosvoorde	13,16	11	84	0,704	0,704	0,000	0	0,704	0,000	0	0,704	0,000	0	0,704	0,000	0	0,704	0,000	0	0,704	0,000	0	0,704	0,000	0	0,705	0,001	0	0,705	0,00	0	0,704	0,000	0	0,701	-0,003	0
21017A212	VOGELVANGSTLAAN	Oudergem-Watermaal-Bosvoorde	41,13	1773	4311	0,666	0,666	0,000	0	0,666	0,000	0	0,666	0,000	0	0,666	0,000	0	0,666	0,000	0	0,666	0,000	0	0,666	0,000	0	0,666	0,001	0	0,666	0,00	0	0,666	0,000	0	0,663	-0,003	0
21017A220	LOGIS-ZUID	Oudergem-Watermaal-Bosvoorde	11,00	649	5899	0,648	0,648	0,000	0	0,649	0,000	0	0,648	0,000	0	0,649	0,000	0	0,649	0,000	0	0,648	0,000	0	0,648	0,000	0	0,649	0,001	0	0,649	0,00	0	0,648	0,000	0	0,645	-0,003	0
21017A230	PIEPELINGEN	Oudergem-Watermaal-Bosvoorde	16,71	1294	7744	0,613	0,613	0,000	0	0,613	0,000	0	0,613	0,000	0	0,613	0,000	0	0,613	0,000	0	0,613	0,000	0	0,613	0,000	0	0,613	0,001	0	0,614	0,00	0	0,613	0,000	0	0,610	-0,003	0
21017A240	VORST-WEST	Oudergem-Watermaal-Bosvoorde	20,38	736	3611	0,595	0,595	0,000	0	0,596	0,000	0	0,595	0,000	0	0,596	0,000	0	0,596	0,001	0	0,595	0,000	0	0,595	0,000	0	0,596	0,001	0	0,596	0,00	0	0,595	0,000	0	0,592	-0,003	0
21017A41-	VISELAAN	Oudergem-Watermaal-Bosvoorde	14,73	1594	10821	0,834	0,834	0,000	0	0,834	0,001	0	0,834	0,000	0	0,835	0,001	0	0,834	0,000	0	0,834	0,000	0	0,834	0,000	0	0,835	0,001	0	0,835	0,00	0	0,834	0,000	0	0,829	-0,005	0
21017A421	WATERMAAL - STATION	Oudergem-Watermaal-Bosvoorde	5,67	140	2470	0,799	0,799	0,000	0	0,799	0,000	0	0,799	0,000	0	0,799	0,000	0	0,799	0,001	0	0,799	0,000	0	0,799	0,000	0	0,800	0,001	0	0,799	0,00	0	0,799	0,001	0	0,794	-0,004	0
21017A432	DRIES	Oudergem-Watermaal-Bosvoorde	17,05	1093	6410	0,762	0,762	0,000	0	0,763	0,001	0	0,762	0,000	0	0,762	0,000	0	0,762	0,001	0	0,762	0,000	0	0,762	0,000	0	0,763	0,001	0	0,763	0,00	0	0,763	0,001	0	0,757	-0,005	0
21017A443	VILLE-ET-FORET - ELAND	Oudergem-Watermaal-Bosvoorde	3,66	811	22141	0,772	0,773	0,000	0	0,773	0,001	0	0,772	0,000	0	0,773	0,000	0	0,773	0,001	0	0,772	0,000	0	0,772	0,000	0	0,773	0,001	0	0,774	0,00	0	0,773	0,001	0	0,767	-0,005	0
21017A451	HOGEBOMEN	Oudergem-Watermaal-Bosvoorde	14,81	1289	8703	0,703	0,704	0,000	0	0,704	0,000	0	0,704	0,000	0	0,704	0,000	0	0,704	0,000	0	0,704	0,000	0	0,704	0,000	0	0,704	0,001	0	0,704	0,00	0	0,704	0,001	0	0,700	-0,003	0
21017A472	KANTORENZONING-NOORD	Oudergem-Watermaal-Bosvoorde	6,27	17	271	0,660	0,660	0,000	0	0,660	0,000	0	0,660	0,001	0	0,660	0,000	0	0,660	0,000	0	0,660	0,001	0	0,660	0,001	0	0,660	0,000	0	0,660	0,00	0	0,660	0,000	0	0,657	-0,002	0
21017A501	WATERMAAL CENTRUM	Oudergem-Watermaal-Bosvoorde	3,64	402	11029	0,773	0,774	0,001	0	0,774	0,001	0	0,773	0,000	0	0,773	0,000	0	0,773	0,000	0	0,773	0,000	0	0,773	0,000	0	0,774	0,001	0	0,774	0,00	0	0,774	0,001	0	0,768	-0,005	0
21017A512	VANDER ELST - WELDOENSTRAAT	Oudergem-Watermaal-Bosvoorde	12,39	1140	9205	0,759	0,759	0,000	0	0,760	0,001	0	0,759	0,000	0	0,759	0,000	0	0,760	0,000	0	0,759	0,000	0	0,759	0,000	0	0,760	0,001	0	0,760	0,00	0	0,760	0,001	0	0,755	-0,004	0
21017A523	IJSVOGEL	Oudergem-Watermaal-Bosvoorde	18,75	1488	7935	0,809	0,809	0,000	0	0,809	0,001	0	0,809	0,000	0	0,809	0,000	0	0,809	0,001	0	0,809	0,000	0	0,809	0,000	0	0,810	0,001	0	0,810	0,00	0	0,810	0,001	0	0,804	-0,005	0
21017A534	BEGONIASTRAAT	Oudergem-Watermaal-Bosvoorde	2,79	347	12447	0,782	0,783	0,000	0	0,783	0,001	0	0,782	0,000	0	0,783	0,000	0	0,783	0,000	0	0,782	0,000	0	0,782	0,000	0	0,784	0,001	0	0,783	0,00	0	0,783	0,001	0	0,778	-0,005	0
21017A541	OTTERVANGER - WIENER	Oudergem-Watermaal-Bosvoorde	15,11	887	5870	0,741	0,741	0,000	0	0,742	0,001	0	0,741	0,000	0	0,741	0,000	0	0,741	0,000	0	0,741	0,000	0	0,741	0,000	0	0,742	0,001	0	0,742	0,00	0	0,742	0,001	0	0,737	-0,004	0
21017A613	TERCOIGNELAAN	Oudergem-Watermaal-Bosvoorde	4,49	116	2585	0,792	0,792	0,000	0	0,793	0,001	0	0,792	0,000	0	0,792	0,000	0	0,793	0,000	0	0,792	0,000	0	0,792	0,000	0	0,793	0,001	0	0,793	0,00	0	0,793	0,001	0	0,788	-0,004	0
21017A624	VISSERIJEN	Oudergem-Watermaal-Bosvoorde	9,92	1094	11023	0,717	0,717	0,000	0	0,717	0,000	0	0,717	0,000	0	0,717	0,000	0	0,717	0,001	0	0,717	0,000	0	0,717	0,000	0	0,718	0,001	0	0,717	0,00	0	0,717	0,000	0	0,713	-0,004	0
21017A635	BRABANTSE PRINSEN	Oudergem-Watermaal-Bosvoorde	7,99	441	5518	0,706	0,706	0,000	0	0,706	0,001	0	0,706	0,000	0	0,706	0,000	0	0,706	0,000	0	0,706	0,000	0	0,706	0,000	0	0,706	0,001	0	0,707	0,00	0	0,706	0,000	0	0,702	-0,003	0
21017A696	REIGERBOS	Oudergem-Watermaal-Bosvoorde	8,73	81	928	0,742	0,742	0,000	0	0,742	0,001	0	0,742	0,000	0	0,742	0,000	0	0,742	0,000	0	0,742	0,000	0	0,742	0,000	0	0,743	0,001	0	0,743	0,00	0	0,742	0,000	0	0,738	-0,004	0
23081C00-	PERK-KERN	Perk	31,62	689	2179	0,737	0,737	0,000	0	0,738	0,001	0	0,738	0,001	0	0,737	0,000	0	0,738	0,001	0	0,738	0,001	0	0,738	0,001	0	0,738	0,001	0	0,739	0,00	0	0,737	0,000	0	0,733	-0,004	0
23081C012	TIKT	Perk	45,66	964	2111	0,776	0,777	0,000	0	0,777	0,001	0	0,777	0,001	0	0,777	0,000	0	0,777	0,001	0	0,777	0,001	0	0,777	0,001	0	0,777	0,001	0	0,778	0,00	0	0,777	0,000	0	0,774	-0,002	0
23081C083	DE RIBAUCOURT	Perk	185,76	329	177	0,677	0,677	0,000	0	0,678	0,001	0	0,678	0,001	0	0,677	0,000	0	0,678	0,001	0	0,678	0,001	0	0,678	0,001	0	0,678	0,001	0	0,678	0,00	0	0,677	0,000	0	0,675	-0,002	0
23081C091	PERK-VERSPREIDE BEWONING	Perk	341,86	284	83	0,649	0,649	0,000	0	0,649	0,001	0	0,650	0,001	0	0,649	0,000	0	0,649	0,001	0	0,650	0,001	0	0,650	0,001	0	0,650	0,001	0	0,649	0,00	0	0,649	0,000	0	0,647	-0,002	0
23081C191	BOEKT	Perk	162,92	542	333	0,542	0,542	0,000	0	0,543	0,000	0	0,543	0,001	0	0,542	0,000	0	0,542	0,000	0	0,543	0,001	0	0,543	0,001	0	0,543	0,001	0	0,543	0,00	0	0,542	0,000	0	0,540	-0,002	0
23081C192	BOEKT	Perk	16,04	0	0	0,678	0,678	0,000	0	0,679	0,001	0	0,683	0,005	0	0,680	0,002	0	0,679	0,001	0	0,683	0,005	0	0,683	0,005	0	0,684	0,006	0	0,679	0,00	0	0,678	0,000	0	0,673	-0,004	0
2308810PQ	PEUTIE BATENBURG	Peutie	12,22	5	41	1,003	1,004	0,000	0	1,004	0,001	0	1,005	0,002	0	1,004	0,001	0	1,004	0,001	0	1,005	0,002	0	1,005	0,002	0	1,005	0,002	0	1,004	0,00	0	1,003	0,000	0	1,001	-0,003	0
23088B0001	PEUTIE-KERN	Peutie	54,17	2256	4165	0,952	0,953	0,000	0	0,953	0,001	0	0,954	0,002	0	0,953	0,001	0	0,953	0,001	0	0,954	0,002	0	0,954	0,002	0	0,954	0,002	0	0,954	0,00	0	0,952	0,000	0	0,950	-0,003	0
23088B0002	PEUTIE-KERN	Peutie	18,88	0	0	0,990	0,991	0,000	0	0,992	0,002	0	0,996	0,005	0	0,992	0,002	0	0,991	0,001	0	0,996	0,005	0	0,996	0,005	0	0,997	0,006	0	0,993	0,00	0	0,991	0,000	0	0,986	-0,004	0
23088B0MV1	PEUTIE - MIL. DOMEIN	Peutie	111,72	252	226	0,835	0,836	0,000	0	0,836	0,001	0	0,837	0,002	0	0,836	0,001	0	0,836	0,001	0	0,837	0,002	0	0,837	0,002	0	0,837	0,002	0	0,836	0,00	0	0,835	0,000	0	0,833	-0,002	0
23088B0MV2	PEUTIE - MIL. DOMEIN	Peutie	19,24	0	0	0,857	0,857	0,000	0	0,858	0,001	0	0,862	0,005	0	0,859	0,002	0	0,858	0,001	0	0,862	0,005	0	0,862	0,005	0	0,863	0,006	0	0,858	0,00	0	0,857	0,000	0	0,853	-0,004	0
23088B0PV1	PEUTIE - RAVAART	Peutie	13,85	38	274	0,878	0,878	0,000	0	0,879	0,001	0	0,879	0,002	0	0,878	0,001	0	0,878	0,001	0	0,879	0,002	0	0,879	0,002	0	0,880	0,002	0	0,879	0,00	0	0,878	0,000	0	0,876	-0,002	0
23088B0PV2	PEUTIE - RAVAART	Peutie	82,30	0	0	0,916	0,916	0,000	0	0,917	0,001	0	0,919	0,003	0	0,917	0,002	0	0,917	0,001	0	0,919	0,003	0	0,919	0,003	0	0,920	0,004	0	0,917	0,00	0	0,916	0,000	0	0,912	-0,003	0
23002D00-	RELEGEM - KERN	Relegem	9,26	229	2474	0,642	0,644	0,002	0	0,637	-0,005	0	0,637	-0,005	0	0,638	-0,003	0	0,646	0,005	0	0,637	-0,005	0	0,637	-0,005	0	0,638	-0,004	0	0,646	0,00	0	0,636	-0,006	0	0,632	-0,010	0
23002D01-	RELEGEM MILITAIR DOMEIN	Relegem	34,46	11	32	0,668	0,667	-0,001	0	0,667	0,000	0	0,668	0,000	0	0,667	-0,001	0	0,668	0,000	0	0,668	0,000	0	0,668	0,000	0	0,668	0,000	0	0,668	0,00	0	0,666	-0,001	0	0,664	-0,004	0
23002D022	BLOEMISTENSTRAAT	Relegem	10,36	237	2287	0,657	0,658	0,001	0	0,654	-0,003	0	0,654	-0,003	0	0,655	-0,002	0	0,661	0,003	0	0,654	-0,003	0	0,654	-0,003	0	0,655	-0,003	0	0,660	0,00	0	0,653	-0,004	0	0,649	-0,008	0
23002D033	UILENSPIEGEL - MEIVELD	Relegem	20,11	639	3178	0,619	0,621	0,002	0	0,618	-0,002	0	0,618	-0,002	0	0,618	-0,001	0	0,622	0,003	0	0,618	-0,002	0	0,618	-0,002	0	0,618	-0,001	0	0,622	0,00	0	0,617	-0,003	0	0,614	-0,006	0
23002D091	RELEGEM VERSPREIDE BEWONING	Relegem	287,29	421	147	0,614	0,614	0,001	0	0,614	0,000	0	0,614	0,000	0	0,614	0,000	0	0,615	0,001	0	0,614	0,000	0	0,614	0,000	0	0,614	0,000	0	0,615	0,00	0	0,613	-0,001	0	0,611	-0,003	0
21015A00-	COLIGNONPLEIN	Schaarbeek	26,46	7596	28706	1,339	1,339	0,000	0	1,340	0,001	0	1,340	0,001	0	1,341	0,002	0	1,341	0,002	0	1,340	0,001	0	1,340	0,001	0	1,341	0,001	0	1,340	0,00	0	1,340	0,001	0	1,326	-0,013	1
21015A01-	VAN YSENDYCKSTRAAT	Schaarbeek	8,77	1029	11730	1,347	1,347	0,000	0	1,348	0,001	0	1,347	0,001	0	1,348	0,001	0	1,348	0,002	0	1,347	0,001	0	1,347	0,001	0	1,348	0,001	0	1,348	0,00	0	1,348	0,001	0	1,335	-0,011	1
21015A021	HOUFFALIZEPLEIN	Schaarbeek	9,22	3587	38911	1,326	1,326	0,000	0	1,327	0,001	0	1,327	0,001	0	1,328	0,001	0	1,328	0,002	0	1,327	0,001	0	1,327	0,001	0	1,328	0,001	0	1,327	0,00	0	1,327	0,001	0	1,314	-0,012	1
21015A03-	JOSAPHATSTRAAT	Schaarbeek	19,49	5683	29166	1,316	1,316	0,000	0	1,317	0,001	0	1,317	0,001	0	1,318	0,002	0	1,318	0,002	0	1,317	0,001	0	1,317	0,001	0	1,318	0,001	0	1,317	0,00	0	1,317	0,001	0	1,304	-0,012	1
21015A04-	L'OLIVIERSTRAAT	Schaarbeek	17,13	5214	30430	1,322	1,322	0,000	0	1,323	0,001	0	1,322	0,001	0	1,324	0,002	0	1,324	0,002	0	1,322	0,001	0	1,322	0,001	0	1,323	0,001	0	1,323	0,00	0	1,322	0,001	0	1,307	-0,014	1
21015A05-	KONINKLIJKE SINT-MARIASTRAAT	Schaarbeek	19,31	4631	23984	1,329	1,329	0,000	0	1,330	0,001	0	1,330	0,000	0	1,332	0,002	0	1,332	0,003	0	1,330	0,000	0	1,330	0,000	0	1,331	0,001	0	1,331	0,00	0	1,330	0,001	0	1,314	-0,015	1
21015A101	STATION	Schaarbeek	9,78	1855	18973	1,370	1,369	0,000	0	1,371	0,001	0	1,370	0,001	0	1,371	0,001	0	1,371	0,001	0	1,370	0,001	0	1,370	0,001	0	1,371	0,001	0	1,371	0,00	0	1,370	0,001	0	1,362	-0,008	0
21015A111	MAETERLINCK	Schaarbeek	13,84	2788	20144	1,408	1,408	0,000	0	1,409	0,001	0	1,409	0,000	0	1,409	0,000	0	1,409	0,001	0	1,409	0,000	0	1,409	0,000	0	1,410	0,001	0	1,409	0,00	0	1,409	0,000	0	1,399	-0,010	0
21015A12-	HUART HAMOIRLAAN	Schaarbeek	16,75	2448	14618	1,389	1,388	0,000	0	1,390	0,001	0	1,389	0,001	0	1,390	0,001	0	1,390	0,001	0	1,389	0,001	0	1,389	0,001	0	1,390	0,002	0	1,390	0,00	0	1,390	0,001	0	1,378	-0,011	1
21015A13-	PORTAELSSTRAAT	Schaarbeek	12,78	2296	17961	1,366	1,365	-0,001	0	1,367	0,001	0	1,367	0,001	0	1,367	0,001	0	1,367	0,001	0	1,367	0,001	0	1,367	0,001	0	1,367	0,001	0	1,367	0,00	0	1,367	0,001	0	1,352	-0,014	1
21015A142	HEILIGE FAMILIE	Schaarbeek	10,10	249	2465	1,385	1,385	0,000	0	1,386	0,000	0	1,386	0,000	0	1,386	0,000	0	1,386	0,001	0	1,386	0,000	0	1,386	0,000	0	1,387	0,001	0	1,386	0,00	0	1,386	0,000	0	1,377	-0,008	0
21015A152	PR. ELISABETH-NOORD	Schaarbeek	10,32	3736	36202	1,374	1,373	-0,001	0	1,375	0,001	0	1,374	0,000	0	1,374	0,000	0	1,375	0,001	0	1,374	0,000	0	1,374	0,000	0	1,375	0,002	0	1,374	0,00	0	1,375	0,001	0	1,361	-0,013	1
21015A20-	HELMET	Schaarbeek	25,69	5597	21789	1,408	1,407	0,000	0	1,408	0,001	0	1,408	0,001	0	1,408	0,001	0	1,408	0,001	0	1,408	0,001	0	1,408	0,001	0	1,409	0,002	0	1,408	0,00	0	1,408	0,001	0	1,398	-0,010	0
21015A21-	GUIDO GEZELLESTRAAT	Schaarbeek	8,85	2257	25495	1,435	1,435	0,000	0	1,436	0,001	0	1,436	0,001	0	1,436	0,001	0	1,436	0,001	0	1,436	0,001	0	1,436	0,001	0	1,437	0,001	0	1,436	0,00	0	1,436	0,000	0	1,427	-0,008	0
21015A22-	MARBOTIN A. STRAAT	Schaarbeek	14,63	3531	24140	1,400	1,399	-0,001	0	1,400	0,000	0	1,400	0,001	0	1,400	0,000	0	1,400	0,001	0	1,400	0,001	0	1,400	0,001	0	1,402	0,002	0	1,400	0,00	0	1,400	0,000	0	1,388	-0,012	1
21015A231	J. BLOCKXSTRAAT	Schaarbeek	7,16	1556	21725	1,399	1,398	-0,001	0	1,400	0,001	0	1,399	0,001	0	1,400	0,001	0	1,400	0,001	0	1,399	0,001	0	1,399	0,001	0	1,401	0,002	0	1,399	0,00	0	1,400	0,001	0	1,384	-0,015	1
21015A24-	WAELHEMSTRAAT	Schaarbeek	13,60	2826	20777	1,378	1,378	0,000	0	1,379	0,001	0	1,379	0,001	0	1,379	0,001	0	1,380	0,001	0	1,379	0,001	0	1,379	0,001	0	1,380	0,002	0	1,379	0,00	0	1,379	0,001	0	1,364	-0,015	1
21015A272	M.H.I. P. BRIEN	Schaarbeek	7,69	319	4147	1,394	1,394	-0,001	0	1,395	0,001	0	1,395	0,001	0	1,395	0,001	0	1,395	0,001	0	1,395	0,001	0	1,395	0,001	0	1,396	0,002	0	1,395	0,00	0	1,395	0,001	0	1,381	-0,013	1
21015A30-	GROTE BOSSTRAAT	Schaarbeek	17,15	3749	21854	1,262	1,262	0,000	0	1,263	0,001	0	1,262	0,001	0	1,264	0,002	0	1,264	0,002	0	1,262	0,001	0	1,262	0,001	0	1,263	0,002	0	1,263	0,00	0	1,263	0,001	0	1,250	-0,012	1
21015A31-	VADERLAND	Schaarbeek	14,25	2519	17680	1,247	1,248	0,000	0	1,249	0,002	0	1,248	0,001	0	1,250	0,002	0	1,250	0,002	0	1,248	0,001	0	1,248	0,001	0	1,249	0,002	0	1,248	0,00	0	1,249	0,001	0	1,235	-0,012	1
21015A32-	TROOSTSTRAAT	Schaarbeek	16,23	2900	17873	1,270	1,271	0,000	0	1,271	0,001	0	1,271	0,001	0	1,272	0,002	0	1,272	0,002	0	1,271	0,001	0	1,271	0,001	0	1,272	0,002	0	1,271	0,00	0	1,271	0,001	0	1,260	-0,011	1
21015A33-	WELDOENERSPLEIN	Schaarbeek	10,42	2503	24029	1,289	1,289	0,000	0	1,290	0,001	0	1,289	0,001	0	1,291	0,002	0	1,291	0,002	0	1,289	0,001	0	1,289	0,001	0	1,290	0,002	0	1,289	0,00	0	1,290	0,001	0	1,277	-0,012	1
21015A34-	MADELIEFJESSTRAAT	Schaarbeek	8,27	1637	19800	1,293	1,293	0,000	0	1,294	0,001	0	1,294	0,001	0	1,294	0,001	0	1,295	0,001	0	1,294	0,001	0	1,294	0,001	0	1,294	0,001	0	1,294	0,00	0	1,294	0,001	0	1,283	-0,010	0
21015A35-	JEAN STOBBAERTSLAAN	Schaarbeek	11,16	2157	19323	1,286	1,286	0,000	0	1,288	0,001	0	1,287	0,001	0	1,288	0,002	0	1,288	0,002	0	1,287	0,001	0	1,287	0,001	0	1,288	0,002	0	1,287	0,00	0	1,288	0,001	0	1,275	-0,012	1
21015A36-	CAMBIER E. STRAAT	Schaarbeek	16,26	1926	11844	1,269	1,269	0,000	0	1,270	0,002	0	1,270	0,001	0	1,271	0,002	0	1,271	0,002	0	1,270	0,001	0	1,270	0,001	0	1,271	0,002	0	1,269	0,00	0	1,270	0,001	0	1,256	-0,013	1
21015A39-	JOSAPHAT (PARK)	Schaarbeek	38,23	12	31	1,318	1,318	0,000	0	1,319	0,001	0	1,319	0,000	0	1,320	0,001	0	1,320	0,001	0	1,319	0,000	0	1,319	0,000	0	1,320	0,001	0	1,319	0,00	0	1,319	0,001	0	1,307	-0,012	1
21015A40-	BRABANTSTRAAT	Schaarbeek	17,40	3886	22331	1,318	1,318	0,000	0	1,319	0,001	0	1,319	0,001	0	1,320	0,002	0	1,320	0,002	0	1,319	0,001	0	1,319	0,001	0	1,320	0,002	0	1,319	0,00	0	1,319	0,000	0	1,306	-0,012	1
21015A41-	VANDERLINDENSTRAAT	Schaarbeek	16,74	3457	20647	1,315	1,315	0,000	0	1,316	0,001	0	1,315	0,001	0	1,316	0,002	0	1,317	0,002	0	1,315	0,001	0	1,315	0,001	0	1,316	0,002	0	1,316	0,00	0	1,316	0,001	0	1,302	-0,012	1
21015A421	PALEIZENSTRAAT	Schaarbeek	8,98	1829	20372	1,318	1,318	0,000	0	1,319	0,001	0	1,319	0,001	0	1,320	0,002	0	1,320	0,002	0	1,319	0,001	0	1,319	0,001	0	1,320	0,002	0	1,319	0,00	0	1,319	0,001	0	1,305	-0,013	1
21015A43-	NOORDSTATION	Schaarbeek	19,76	1817	9194	1,300	1,300	0,000	0	1,301	0,001	0	1,301	0,001	0	1,301	0,002	0	1,302	0,002	0	1,301	0,001	0	1,301	0,001	0	1,302	0,002	0	1,301	0,00	0	1,300	0,001	0	1,289	-0,011	1
21015A44-	KONINGINNELAAN	Schaarbeek	15,40	3677	23875	1,292	1,292	0,000	0	1,293	0,002	0	1,293	0,001	0	1,294	0,002	0	1,294	0,002	0	1,293	0,001	0	1,293	0,001	0	1,294	0,002	0	1,294	0,00	0	1,293	0,001	0	1,281	-0,011	1
21015A45-	STEPHENSONPLEIN	Schaarbeek	4,61	1756	38084	1,313	1,312	0,000	0	1,314	0,001	0	1,313	0,001	0	1,314	0,001	0	1,314	0,002	0	1,313	0,001	0	1,313	0,001	0	1,314	0,001	0	1,313	0,00	0	1,313	0,001	0	1,303	-0,010	0
21015A50-	OPAAL	Schaarbeek	26,15	4986	19069	1,180	1,180	0,000	0	1,181	0,001	0	1,180	0,000	0	1,182	0,002	0	1,182	0,002	0	1,180	0,000	0	1,180	0,000	0	1,181	0,001	0	1,180	0,00	0	1,181	0,001	0	1,165	-0,015	1
21015A51-	KERSELARENLAAN	Schaarbeek	15,54	1695	10907	1,147	1,147	0,000	0	1,149	0,002	0	1,148	0,001	0	1,150	0,002	0	1,150	0,002	0	1,148	0,001	0	1,148	0,001	0	1,148	0,001	0	1,144	0,00	0	1,148	0,000	0	1,130	-0,018	1
21015A52-	LINTHOUTSTRAAT	Schaarbeek	26,78	2708	10112	1,120	1,120	0,000	0	1,121	0,001	0	1,121	0,001	0	1,122	0,002	0	1,121	0,002	0	1,121	0,001	0	1,121	0,001	0	1,121	0,001	0	1,119	0,00	0	1,120	0,000	0	1,107	-0,013	1
21015A53-	DAILLYPLEIN	Schaarbeek	17,63	3475	19714	1,231	1,231	0,000	0	1,233	0,001	0	1,232	0,000	0	1,234	0,002	0	1,234	0,002	0	1,232	0,000	0	1,232	0,000	0	1,233	0,002	0	1,232	0,00	0	1,232	0,001	0	1,219	-0,013	1
21015A54-	SMARAGDLAAN	Schaarbeek	24,15	5109	21154	1,211	1,211	0,000	0	1,212	0,001	0	1,211	0,000	0	1,213	0,002	0	1,213	0,002	0	1,211	0,000	0	1,211	0,000	0	1,212	0,001	0	1,211	0,00	0	1,212	0,001	0	1,197	-0,013	1
21015A612	BRICHAUTSTRAAT	Schaarbeek	13,67	4431	32423	1,320	1,320	0,000	0	1,321	0,001	0	1,321	0,001	0	1,322	0,002	0	1,322	0,002	0	1,321	0,001	0	1,321	0,001	0	1,321	0,001	0	1,321	0,00	0	1,321	0,001	0	1,307	-0,013	1
21015A622	BRUSILIA	Schaarbeek	6,71	928	13829	1,324	1,324	0,000	0	1,325	0,001	0	1,325	0,001	0	1,325	0,001	0	1,326	0,002	0	1,325	0,001	0	1,325	0,001	0	1,326	0,001	0	1,325	0,00	0	1,325	0,001	0	1,314	-0,011	1
21015A63-	P. DESCHANELLAAN	Schaarbeek	8,58	1577	18370	1,311	1,312	0,000	0	1,313	0,001	0	1,312	0,001	0	1,313	0,001	0	1,313	0,002	0	1,312	0,001	0	1,312	0,001	0	1,313	0,001	0	1,312	0,00	0	1,312	0,001	0	1,299	-0,012	1
21015A64-	DUPLOYE SQUARE	Schaarbeek	12,09	3079	25472	1,305	1,305	0,000	0	1,306	0,001	0	1,306	0,000	0	1,307	0,002	0	1,307	0,002	0	1,306	0,000	0	1,306	0,000	0	1,306	0,001	0	1,306	0,00	0	1,306	0,001	0	1,291	-0,014	1
21015A70-	P. HYMANSSTRAAT	Schaarbeek	8,53	1961	22982	1,239	1,239	0,001	0	1,240	0,001	0	1,240	0,001	0	1,240	0,002	0	1,241	0,002	0	1,240	0,001	0	1,240	0,001	0	1,241	0,002	0	1,239	0,00	0	1,240	0,001	0	1,228	-0,010	1
21015A71-	BLOEMTUINEN	Schaarbeek	12,56	1499	11932	1,278	1,278	0,000	0	1,279	0,001	0	1,279	0,000	0	1,280	0,001	0	1,279	0,001	0	1,279	0,000	0	1,279	0,000	0	1,280	0,002	0	1,278	0,00	0	1,279	0,001	0	1,268	-0,010	1
21015A721	F. COURTENSLAAN	Schaarbeek	9,35	978	10455	1,239	1,239	0,000	0	1,240	0,001	0	1,239	0,001	0	1,240	0,001	0	1,240	0,001	0	1,239	0,001	0	1,239	0,001	0	1,240	0,001	0	1,239	0,00	0	1,240	0,001	0	1,230	-0,009	0
21015A73-	H. EVENEPOELSTRAAT	Schaarbeek	11,04	1283	11617	1,206	1,207	0,001	0	1,208	0,002	0	1,207	0,001	0	1,208	0,002	0	1,208	0,003	0	1,207	0,001	0	1,207	0,001	0	1,208	0,002	0	1,207	0,00	0	1,207	0,002	0	1,195	-0,011	1
21015A771	B.R.T.	Schaarbeek	37,42	1461	3904	1,169	1,170	0,000	0	1,171	0,001	0	1,170	0,000	0	1,171	0,002	0	1,171	0,002	0	1,170	0,000	0	1,170	0,000	0	1,171	0,001	0	1,169	0,00	0	1,170	0,001	0	1,158	-0,011	1
21015A772	B.R.T.	Schaarbeek	11,39	0	0	1,204	1,203	-0,001	0	1,205	0,000	0	1,205	0,001	0	1,206	0,002	0	1,207	0,003	0	1,205	0,001	0	1,205	0,001	0	1,207	0,003	0	1,198	-0,01	0	1,205	0,001	0	1,186	-0,018	1
21015A782	KERKHOF VAN SINT-JOOST	Schaarbeek	7,31	288	3942	1,211	1,212	0,001	0	1,213	0,002	0	1,212	0,001	0	1,213	0,002	0	1,213	0,002	0	1,212	0,001	0	1,212	0,001	0	1,213	0,002	0	1,212	0,00	0	1,213	0,002	0	1,202	-0,009	0
21015A7MJ	JOSAPHAT STATION	Schaarbeek	23,76	7	29	1,297	1,297	0,000	0	1,298	0,001	0	1,297	0,001	0	1,298	0,001	0	1,298	0,001	0	1,297	0,001	0	1,297	0,001	0	1,298	0,001	0	1,297	0,00	0	1,297	0,001	0	1,289	-0,007	0
21015A811	TERDELT	Schaarbeek	11,15	1381	12390	1,363	1,362	0,000	0	1,364	0,001	0	1,363	0,001	0	1,364	0,001	0	1,364	0,001	0	1,363	0,001	0	1,363	0,001	0	1,364	0,001	0	1,363	0,00	0	1,363	0,001	0	1,353	-0,009	0
21015A822	CH. GILISQUET - ZUIDLAAN	Schaarbeek	2,79	430	15436	1,340	1,340	0,000	0	1,342	0,002	0	1,340	0,000	0	1,342	0,002	0	1,342	0,002	0	1,340	0,000	0	1,340	0,000	0	1,342	0,001	0	1,341	0,00	0	1,342	0,002	0	1,329	-0,012	1
21015A831	LATINIS G. STRAAT	Schaarbeek	32,11	3715	11571	1,340	1,340	0,000	0	1,341	0,001	0	1,340	0,000	0	1,341	0,001	0	1,341	0,001	0	1,340	0,000	0	1,340	0,000	0	1,341	0,002	0	1,340	0,00	0	1,341	0,001	0	1,329	-0,011	1
21015A883	THEUNIS PIERRE STRAAT	Schaarbeek	6,67	541	8113	1,353	1,353	0,000	0	1,354	0,001	0	1,354	0,001	0	1,354	0,001	0	1,354	0,001	0	1,354	0,001	0	1,354	0,001	0	1,355	0,001	0	1,354	0,00	0	1,354	0,001	0	1,345	-0,008	0
21003A00-	CENTRUM	Sint-Agatha-Berchem	25,50	2795	10963	0,936	0,937	0,001	0	0,937	0,001	0	0,938	0,002	0	0,938	0,002	0	0,938	0,002	0	0,938	0,002	0	0,938	0,002	0	0,938	0,002	0	0,938	0,00	0	0,936	0,000	0	0,929	-0,007	0
21003A011	MOLENBERG	Sint-Agatha-Berchem	13,15	1465	11144	0,983	0,983	0,000	0	0,982	-0,001	0	0,983	0,000	0	0,984	0,002	0	0,985	0,002	0	0,983	0,000	0	0,983	0,000	0	0,983	0,000	0	0,985	0,00	0	0,982	-0,001	0	0,973	-0,010	0
21003A02-	LAURA - BASILIEK	Sint-Agatha-Berchem	29,86	3038	10175	0,982	0,982	0,001	0	0,982	0,001	0	0,983	0,002	0	0,984	0,002	0	0,984	0,003	0	0,983	0,002	0	0,983	0,002	0	0,984	0,002	0	0,984	0,00	0	0,982	0,000	0	0,974	-0,008	0

CODSEC	SECNAAM	deelgebied	opp (ha)	bev_2016	bvdh	Ref	G1A1	d G1A1	score	G1A2	d G1A2	score	G2A1	d G2A1	score	G3A1	d G3A1	score	G3A2	d G3A2	score	G2A1_sl	d sl	score	G2A1_ov	d ov	score	G2A1_rm	d rm	score	G1A1_dg	d dg	score	G1A2_sn	d sn	score	G2A1_ams	d ams	score
21003A03-	HOOGVELD	Sint-Agatha-Berchem	16,75	1883	11239	0,982	0,982	0,001	0	0,983	0,001	0	0,983	0,002	0	0,983	0,002	0	0,984	0,002	0	0,983	0,002	0	0,983	0,002	0	0,984	0,002	0	0,984	0,00	0	0,982	0,001	0	0,976	-0,006	0
21003A04-	L. DE SMET	Sint-Agatha-Berchem	6,23	1063	17050	0,883	0,884	0,001	0	0,886	0,003	0	0,885	0,002	0	0,886	0,003	0	0,886	0,003	0	0,885	0,002	0	0,885	0,002	0	0,885	0,002	0	0,886	0,00	0	0,885	0,002	0	0,876	-0,008	0
21003A05-	DE SELLIERS DE MORANVILLE	Sint-Agatha-Berchem	22,78	1912	8394	0,914	0,914	0,001	0	0,915	0,001	0	0,916	0,002	0	0,916	0,002	0	0,916	0,002	0	0,916	0,002	0	0,916	0,002	0	0,916	0,002	0	0,916	0,00	0	0,914	0,000	0	0,907	-0,007	0
21003A0AJ	HUNDERENVELD	Sint-Agatha-Berchem	16,35	1033	6320	0,900	0,897	-0,003	0	0,897	-0,003	0	0,896	-0,004	0	0,898	-0,002	0	0,899	-0,001	0	0,896	-0,004	0	0,896	-0,004	0	0,896	-0,004	0	0,899	0,00	0	0,896	-0,004	0	0,888	-0,012	1
21003A10-	FRANS HOSPITAAL	Sint-Agatha-Berchem	16,95	3194	18846	1,043	1,045	0,002	0	1,044	0,001	0	1,045	0,002	0	1,048	0,005	0	1,049	0,005	0	1,045	0,002	0	1,045	0,002	0	1,045	0,002	0	1,047	0,00	0	1,044	0,000	0	1,035	-0,008	0
21003A11-	MODERNE WIJK	Sint-Agatha-Berchem	7,00	830	11860	0,998	1,000	0,002	0	0,999	0,002	0	1,000	0,003	0	1,002	0,004	0	1,002	0,005	0	1,000	0,003	0	1,000	0,003	0	1,000	0,003	0	1,001	0,00	0	0,998	0,001	0	0,993	-0,005	0
21003A212	ZAVELENBERGGAARDE	Sint-Agatha-Berchem	4,44	606	13664	0,959	0,962	0,002	0	0,961	0,002	0	0,966	0,007	0	0,964	0,005	0	0,964	0,005	0	0,966	0,007	0	0,966	0,007	0	0,966	0,006	0	0,963	0,00	0	0,960	0,000	0	0,956	-0,004	0
21003A283	ZAVELENBERG	Sint-Agatha-Berchem	18,72	229	1224	0,960	0,963	0,003	0	0,963	0,002	0	0,964	0,004	0	0,964	0,004	0	0,965	0,005	0	0,964	0,004	0	0,964	0,004	0	0,964	0,004	0	0,964	0,00	0	0,961	0,001	0	0,957	-0,003	0
21003A2MJ	STATION	Sint-Agatha-Berchem	23,80	488	2051	0,952	0,951	-0,002	0	0,948	-0,004	0	0,951	-0,001	0	0,952	-0,001	0	0,953	0,001	0	0,951	-0,001	0	0,951	-0,001	0	0,951	-0,002	0	0,952	0,00	0	0,947	-0,006	0	0,942	-0,010	0
21003A312	POTAARDE VLAK	Sint-Agatha-Berchem	41,49	2116	5100	0,841	0,842	0,001	0	0,843	0,003	0	0,842	0,001	0	0,843	0,002	0	0,843	0,002	0	0,842	0,001	0	0,842	0,001	0	0,842	0,001	0	0,843	0,00	0	0,842	0,001	0	0,836	-0,005	0
21003A323	ZEVENSTERREN	Sint-Agatha-Berchem	9,72	981	10088	0,878	0,878	0,001	0	0,880	0,002	0	0,879	0,002	0	0,880	0,002	0	0,880	0,002	0	0,879	0,002	0	0,879	0,002	0	0,879	0,001	0	0,880	0,00	0	0,879	0,001	0	0,871	-0,007	0
21003A331	GROENDREEF	Sint-Agatha-Berchem	6,78	718	10592	0,923	0,923	0,001	0	0,924	0,002	0	0,924	0,001	0	0,925	0,002	0	0,925	0,003	0	0,924	0,001	0	0,924	0,001	0	0,924	0,002	0	0,925	0,00	0	0,923	0,001	0	0,915	-0,007	0
21003A342	HOGENBOS	Sint-Agatha-Berchem	17,74	921	5190	0,924	0,925	0,000	0	0,926	0,002	0	0,925	0,001	0	0,926	0,002	0	0,926	0,002	0	0,925	0,001	0	0,925	0,001	0	0,925	0,001	0	0,926	0,00	0	0,925	0,001	0	0,918	-0,006	0
21003A38-	KONINCKXBOS	Sint-Agatha-Berchem	17,92	192	1071	0,881	0,882	0,001	0	0,883	0,002	0	0,882	0,001	0	0,883	0,002	0	0,883	0,002	0	0,882	0,001	0	0,882	0,001	0	0,882	0,001	0	0,883	0,00	0	0,882	0,001	0	0,875	-0,006	0
21003A41-	MONNET	Sint-Agatha-Berchem	2,34	751	32143	0,904	0,904	0,000	0	0,904	0,000	0	0,905	0,001	0	0,904	0,000	0	0,905	0,001	0	0,905	0,001	0	0,905	0,001	0	0,904	0,000	0	0,906	0,00	0	0,903	-0,001	0	0,898	-0,006	0
21018A00-	TOMBERG	Sint-Lambrechts-Woluwe	15,87	1532	9655	0,934	0,935	0,000	0	0,935	0,001	0	0,935	0,001	0	0,935	0,001	0	0,936	0,001	0	0,935	0,001	0	0,935	0,001	0	0,936	0,001	0	0,935	0,00	0	0,935	0,001	0	0,929	-0,005	0
21018A01-	SINT-LAMBERTUS	Sint-Lambrechts-Woluwe	24,04	918	3819	0,898	0,898	0,000	0	0,899	0,001	0	0,899	0,001	0	0,899	0,001	0	0,899	0,001	0	0,899	0,001	0	0,899	0,001	0	0,899	0,001	0	0,898	0,00	0	0,898	0,000	0	0,893	-0,005	0
21018A02-	SLEGERSLAAN	Sint-Lambrechts-Woluwe	11,41	1350	11835	0,918	0,919	0,001	0	0,919	0,001	0	0,919	0,001	0	0,919	0,001	0	0,920	0,001	0	0,919	0,001	0	0,919	0,001	0	0,920	0,002	0	0,919	0,00	0	0,919	0,001	0	0,912	-0,006	0
21018A031	ABELOOS	Sint-Lambrechts-Woluwe	8,55	1516	17728	0,950	0,950	0,001	0	0,950	0,001	0	0,951	0,001	0	0,951	0,001	0	0,951	0,001	0	0,951	0,001	0	0,951	0,001	0	0,951	0,001	0	0,950	0,00	0	0,950	0,001	0	0,943	-0,006	0
21018A04-	BEETEPUT	Sint-Lambrechts-Woluwe	10,24	1869	18246	0,971	0,971	0,001	0	0,972	0,001	0	0,972	0,001	0	0,972	0,001	0	0,972	0,002	0	0,972	0,001	0	0,972	0,001	0	0,972	0,001	0	0,971	0,00	0	0,971	0,001	0	0,964	-0,007	0
21018A05-	DRIES	Sint-Lambrechts-Woluwe	15,96	1227	7687	0,982	0,982	0,000	0	0,982	0,001	0	0,982	0,001	0	0,983	0,001	0	0,983	0,001	0	0,982	0,001	0	0,982	0,001	0	0,983	0,001	0	0,982	0,00	0	0,982	0,001	0	0,975	-0,006	0
21018A09-	RASANTE	Sint-Lambrechts-Woluwe	5,43	278	5123	0,899	0,899	0,000	0	0,899	0,001	0	0,900	0,001	0	0,900	0,001	0	0,900	0,001	0	0,900	0,001	0	0,900	0,001	0	0,900	0,001	0	0,899	0,00	0	0,899	0,001	0	0,894	-0,005	0
21018A12-	STOKKELSESTEENWEG	Sint-Lambrechts-Woluwe	17,00	1329	7818	0,827	0,828	0,001	0	0,828	0,001	0	0,828	0,001	0	0,828	0,001	0	0,828	0,001	0	0,828	0,001	0	0,828	0,001	0	0,828	0,001	0	0,829	0,00	0	0,828	0,001	0	0,824	-0,004	0
21018A13-	GROOTVELD	Sint-Lambrechts-Woluwe	7,03	512	7283	0,836	0,837	0,000	0	0,837	0,001	0	0,837	0,001	0	0,837	0,001	0	0,837	0,001	0	0,837	0,001	0	0,837	0,001	0	0,837	0,001	0	0,837	0,00	0	0,837	0,000	0	0,832	-0,004	0
21018A14-	KANSELRIJ	Sint-Lambrechts-Woluwe	16,79	1196	7122	0,854	0,854	0,000	0	0,854	0,001	0	0,854	0,000	0	0,855	0,001	0	0,855	0,001	0	0,854	0,000	0	0,854	0,000	0	0,855	0,001	0	0,855	0,00	0	0,854	0,000	0	0,849	-0,005	0
21018A15-	TER BRONNEN	Sint-Lambrechts-Woluwe	10,10	234	2316	0,821	0,821	0,000	0	0,821	0,000	0	0,821	0,000	0	0,821	0,001	0	0,821	0,001	0	0,821	0,000	0	0,821	0,000	0	0,821	0,001	0	0,821	0,00	0	0,821	0,000	0	0,817	-0,004	0
21018A19-	STRUYCKBEKEN	Sint-Lambrechts-Woluwe	29,68	20	67	0,863	0,863	0,000	0	0,864	0,001	0	0,864	0,001	0	0,864	0,001	0	0,864	0,001	0	0,864	0,001	0	0,864	0,001	0	0,864	0,001	0	0,864	0,00	0	0,863	0,000	0	0,859	-0,004	0
21018A20-	GEORGES HENRILAAN	Sint-Lambrechts-Woluwe	27,43	3256	11871	1,030	1,030	0,001	0	1,031	0,001	0	1,031	0,001	0	1,031	0,002	0	1,032	0,002	0	1,031	0,001	0	1,031	0,001	0	1,031	0,002	0	1,030	0,00	0	1,031	0,001	0	1,020	-0,010	0
21018A21-	DE BROQUEVILLELAAN-NOORD	Sint-Lambrechts-Woluwe	20,51	3166	15437	1,005	1,006	0,001	0	1,007	0,002	0	1,008	0,002	0	1,008	0,002	0	1,008	0,002	0	1,008	0,002	0	1,008	0,002	0	1,009	0,003	0	1,007	0,00	0	1,007	0,001	0	0,994	-0,011	1
21018A22-	DE BROQUEVILLELAAN-ZUID	Sint-Lambrechts-Woluwe	12,01	1653	13758	0,966	0,968	0,002	0	0,969	0,002	0	0,969	0,002	0	0,969	0,002	0	0,969	0,003	0	0,969	0,002	0	0,969	0,002	0	0,971	0,004	0	0,970	0,00	0	0,968	0,002	0	0,956	-0,010	1
21018A24-	LAMBEAULAAN	Sint-Lambrechts-Woluwe	16,05	2152	13409	1,075	1,075	0,000	0	1,076	0,002	0	1,076	0,001	0	1,077	0,002	0	1,077	0,002	0	1,076	0,001	0	1,076	0,001	0	1,076	0,002	0	1,074	0,00	0	1,076	0,001	0	1,063	-0,012	1
21018A30-	HEILIGE-FAMILIE	Sint-Lambrechts-Woluwe	10,94	1262	11537	0,994	0,995	0,000	0	0,995	0,001	0	0,995	0,001	0	0,995	0,001	0	0,996	0,001	0	0,995	0,001	0	0,995	0,001	0	0,995	0,001	0	0,993	0,00	0	0,995	0,001	0	0,988	-0,007	0
21018A311	SCHUMAN PARK	Sint-Lambrechts-Woluwe	11,32	2274	20089	0,989	0,990	0,000	0	0,990	0,001	0	0,990	0,001	0	0,990	0,001	0	0,990	0,001	0	0,990	0,001	0	0,990	0,001	0	0,990	0,001	0	0,988	0,00	0	0,990	0,000	0	0,984	-0,005	0
21018A32-	POPULIERENHOF	Sint-Lambrechts-Woluwe	6,77	471	6953	0,989	0,990	0,001	0	0,990	0,001	0	0,990	0,001	0	0,990	0,001	0	0,990	0,001	0	0,990	0,001	0	0,990	0,001	0	0,990	0,001	0	0,988	0,00	0	0,990	0,000	0	0,984	-0,005	0
21018A33-	NEERVELD	Sint-Lambrechts-Woluwe	39,29	2080	5294	0,955	0,955	0,000	0	0,956	0,001	0	0,956	0,001	0	0,956	0,001	0	0,956	0,001	0	0,956	0,001	0	0,956	0,001	0	0,956	0,001	0	0,954	0,00	0	0,955	0,000	0	0,950	-0,005	0
21018A34-	HOF TEN BERG-ZUID	Sint-Lambrechts-Woluwe	14,38	1170	8135	1,000	1,000	0,000	0	1,001	0,001	0	1,001	0,001	0	1,001	0,001	0	1,000	0,001	0	1,001	0,001	0	1,001	0,001	0	1,001	0,001	0	0,998	0,00	0	1,000	0,001	0	0,994	-0,005	0
21018A35-	HOF TEN BERG-NOORD	Sint-Lambrechts-Woluwe	11,54	1033	8950	1,005	1,005	0,001	0	1,006	0,002	0	1,006	0,001	0	1,006	0,001	0	1,006	0,001	0	1,006	0,001	0	1,006	0,001	0	1,006	0,001	0	1,001	0,00	0	1,006	0,001	0	1,000	-0,005	0
21018A371	GEMEENSCHAPPEN	Sint-Lambrechts-Woluwe	9,62	380	3950	1,087	1,088	0,000	0	1,088	0,001	0	1,088	0,001	0	1,089	0,001	0	1,089	0,002	0	1,088	0,001	0	1,088	0,001	0	1,089	0,001	0	1,085	0,00	0	1,088	0,001	0	1,080	-0,008	0
21018A372	GEMEENSCHAPPEN	Sint-Lambrechts-Woluwe	34,05	0	0	1,107	1,108	0,001	0	1,108	0,001	0	1,108	0,001	0	1,108	0,002	0	1,109	0,002	0	1,108	0,001	0	1,108	0,001	0	1,109	0,002	0	1,100	-0,01	0	1,108	0,001	0	1,100	-0,007	0
21018A3MJ	GULLEDELLE	Sint-Lambrechts-Woluwe	37,23	2389	6418	1,035	1,036	0,001	0	1,036	0,001	0	1,036	0,001	0	1,036	0,001	0	1,036	0,001	0	1,036	0,001	0	1,036	0,001	0	1,036	0,001	0	1,033	0,00	0	1,036	0,001	0	1,029	-0,006	0
21018A41-	EUROPA	Sint-Lambrechts-Woluwe	6,99	1500	21461	0,946	0,947	0,000	0	0,947	0,001	0	0,947	0,001	0	0,947	0,001	0	0,947	0,001	0	0,947	0,001	0	0,947	0,001	0	0,947	0,001	0	0,946	0,00	0	0,947	0,000	0	0,941	-0,005	0
21018A42-	VERVLOESEM	Sint-Lambrechts-Woluwe	18,32	1236	6745	0,931	0,931	0,000	0	0,931	0,001	0	0,931	0,001	0	0,931	0,001	0	0,932	0,001	0	0,931	0,001	0	0,931	0,001	0	0,931	0,001	0	0,930	0,00	0	0,931	0,000	0	0,926	-0,005	0
21018A43-	ROODEBEEK	Sint-Lambrechts-Woluwe	14,96	1003	6704	0,968	0,968	0,000	0	0,969	0,001	0	0,969	0,001	0	0,969	0,001	0	0,969	0,001	0	0,969	0,001	0	0,969	0,001	0	0,969	0,001	0	0,967	0,00	0	0,968	0,000	0	0,962	-0,006	0
21018A512	SCHILDERSWIJK	Sint-Lambrechts-Woluwe	11,56	1688	14604	0,935	0,936	0,001	0	0,936	0,001	0	0,936	0,001	0	0,936	0,001	0	0,937	0,002	0	0,936	0,001	0	0,936	0,001	0	0,936	0,001	0	0,936	0,00	0	0,936	0,001	0	0,928	-0,007	0
21018A60-	ROODEBEEK PARK	Sint-Lambrechts-Woluwe	13,92	540	3879	1,019	1,019	0,000	0	1,020	0,001	0	1,020	0,001	0	1,020	0,001	0	1,020	0,001	0	1,020	0,001	0	1,020	0,001	0	1,020	0,001	0	1,018	0,00	0	1,019	0,001	0	1,013	-0,006	0
21018A61-	HEYDENBERG-OOST	Sint-Lambrechts-Woluwe	14,00	1886	13469	1,022	1,023	0,001	0	1,023	0,001	0	1,023	0,001	0	1,024	0,001	0	1,024	0,002	0	1,023	0,001	0	1,023	0,001	0	1,023	0,001	0	1,022	0,00	0	1,023	0,001	0	1,015	-0,008	0
21018A62-	HEYDENBERG-WEST	Sint-Lambrechts-Woluwe	21,96	3443	15675	1,060	1,060	0,001	0	1,061	0,001	0	1,061	0,001	0	1,061	0,002	0	1,062	0,002	0	1,061	0,001	0	1,061	0,001	0	1,061	0,002	0	1,060	0,00	0	1,061	0,001	0	1,051	-0,009	0
21018A631	STERREBEELDEN	Sint-Lambrechts-Woluwe	29,28	1691	5775	1,074	1,074	0,000	0	1,075	0,001	0	1,075	0,001	0	1,075	0,001	0	1,075	0,002	0	1,075	0,001	0	1,075	0,001	0	1,075	0,001	0	1,073	0,00	0	1,074	0,001	0	1,066	-0,007	0
21018A632	STERREBEELDEN	Sint-Lambrechts-Woluwe	8,43	0	0	1,125	1,125	0,000	0	1,126	0,001	0	1,126	0,001	0	1,127	0,002	0	1,127	0,002	0	1,126	0,001	0	1,126	0,001	0	1,126	0,001	0	1,121	0,00	0	1,125	0,000	0	1,115	-0,010	1
21018A643	TWEE HUIZEN	Sint-Lambrechts-Woluwe	12,40	1860	15001	1,047	1,047	0,001	0	1,048	0,001	0	1,048	0,001	0	1,048	0,001	0	1,048	0,002	0	1,048	0,001	0	1,048	0,001	0	1,048	0,001	0	1,046	0,00	0	1,048	0,001	0	1,041	-0,006	0
21018A72-	KRUISDAGEN	Sint-Lambrechts-Woluwe	22,43	2312	10309	1,056	1,057	0,000	0	1,058	0,002	0	1,058	0,002	0	1,058	0,002	0	1,058	0,002	0	1,058	0,002	0	1,058	0,002	0	1,058	0,002	0	1,056	0,00	0	1,057	0,001	0	1,044	-0,012	1
21018A81-	KAPELLEVELD-ZUID	Sint-Lambrechts-Woluwe	15,90	602	3786	0,854	0,855	0,001	0	0,855	0,001	0	0,855	0,001	0	0,855	0,001	0	0,855	0,001	0	0,855	0,001	0	0,855	0,001	0	0,856	0,001	0	0,856	0,00	0	0,855	0,001	0	0,851	-0,003	0
21018A82-	LENNEKE MARE	Sint-Lambrechts-Woluwe	19,86	577	2906	0,892	0,892	0,000	0	0,893	0,001	0	0,893	0,001	0	0,893	0,001	0	0,893	0,001	0	0,893	0,001	0	0,893	0,001	0	0,893	0,001	0	0,892	0,00	0	0,892	0,000	0	0,887	-0,005	0
21018A83-	KLAKKEDELLE	Sint-Lambrechts-Woluwe	19,67	978	4971	0,909	0,910	0,000	0	0,910	0,001	0	0,910	0,001	0	0,910	0,001	0	0,910	0,001	0	0,910	0,001	0	0,910	0,001	0	0,910	0,001	0	0,909	0,00	0	0,910	0,000	0	0,905	-0,004	0
21018A84-	KAPELLEVELD-NOORDOOST	Sint-Lambrechts-Woluwe	19,76	783	3962	0,851	0,852	0,001	0	0,852	0,001	0	0,852	0,002	0	0,852	0,001	0	0,853	0,002	0	0,852	0,002	0	0,852	0,002	0	0,853	0,002	0	0,853	0,00	0	0,852	0,001	0	0,847	-0,004	0
21018A87-	SINT-LUCAS	Sint-Lambrechts-Woluwe	61,71	943	1528	0,891	0,892	0,001	0	0,892	0,001	0	0,892	0,001	0	0,892	0,001	0	0,893	0,001	0	0,892	0,001	0	0,892	0,001	0	0,893	0,001	0	0,892	0,00	0	0,892	0,001	0	0,887	-0,004	0
23016F00-	SINT-MARTENS-BODEGEM-CENTRU	Sint-Martens-Bodegem	6,55	113	1725	0,575	0,577	0,002	0	0,577	0,003	0	0,577	0,003	0	0,577	0,002	0	0,577	0,002	0	0,577	0,003	0	0,577	0,003	0	0,577	0,002	0	0,577	0,00	0	0,576	0,002	0	0,574	-0,001	0
23016F010	WESTHOEK	Sint-Martens-Bodegem	26,42	418	1582	0,565	0,566	0,001	0	0,566	0,002	0	0,566	0,002	0	0,566	0,001	0	0,566	0,002	0	0,566	0,002	0	0,566	0,002	0	0,566	0,002	0	0,566	0,00	0	0,566	0,001	0	0,564	-0,001	0
23016F022	ZUIENHOEK	Sint-Martens-Bodegem	34,01	351	1032	0,565	0,566	0,001	0	0,566	0,002	0	0,566	0,001	0	0,566	0,001	0	0,566	0,001	0	0,566	0,001	0	0,566	0,001	0	0,566	0,001	0	0,566	0,00	0	0,566	0,001	0	0,564	-0,001	0
23016F081	PERSONAATVELD	Sint-Martens-Bodegem	303,45	749	247	0,570	0,571	0,001	0	0,571	0,001	0	0,571	0,001	0	0,571	0,001	0	0,571	0,001	0	0,571	0,001	0	0,571	0,001	0	0,571	0,001	0	0,571	0,00	0	0,571	0,001	0	0,569	-0,001	0
23016F19-	WOLSEM	Sint-Martens-Bodegem	47,03	127	270	0,611	0,612	0,001	0	0,613	0,002	0	0,613	0,002	0	0,612	0,001	0	0,612	0,001	0	0,613	0,002	0	0,613	0,002	0	0,612	0,001	0	0,612	0,00	0	0,612	0,001	0	0,610	-0,001	0
21019A001	CENTRUM	Sint-Pieters-Woluwe	15,39	1597	10376	0,867	0,867	0,000	0	0,868	0,001	0	0,868	0,001	0	0,868	0,001	0	0,868	0,001	0	0,868	0,001	0	0,868	0,001	0	0,868	0,001	0	0,867	0,00	0	0,867	0,000	0	0,862	-0,005	0
21019A01-	WOLUWELAAN	Sint-Pieters-Woluwe	23,39	720	3079	0,821	0,821	0,000	0	0,821	0,000	0	0,821	0,000	0	0,821	0,001	0	0,821	0,001	0	0,821	0,000	0	0,821	0,000	0	0,821	0,001	0	0,821	0,00	0	0,821	0,000	0	0,816	-0,004	0
21019A02-	ZONNEGAARDE	Sint-Pieters-Woluwe	11,64	294	2525	0,887	0,888	0,001	0	0,888	0,001	0	0,888	0,001	0	0,888	0,001	0	0,888	0,001	0	0,888	0,001	0	0,888	0,001	0	0,889	0,001	0	0,888	0,00	0	0,888	0,001	0	0,882	-0,005	0
21019A03-	KAPITEIN PIRETLAAN	Sint-Pieters-Woluwe	8,53	1132	13274	0,901	0,901	0,000	0	0,901	0,001	0	0,902	0,001	0	0,901	0,001	0	0,902	0,001	0	0,902	0,001	0	0,902	0,001	0	0,902	0,001	0	0,901	0,00	0	0,901	0,000	0	0,896	-0,005	0
21019A04-	EGGERICXSTRAAT	Sint-Pieters-Woluwe	8,57	1058	12351	0,922	0,922	0,001	0	0,923	0,001	0	0,923	0,001	0	0,923	0,001	0	0,923	0,002	0	0,923	0,001	0	0,923	0,001	0	0,923	0,001	0	0,923	0,00	0	0,922	0,001	0	0,915	-0,007	0
21019A052	DON BOSCO	Sint-Pieters-Woluwe	12,00	1008	8398	0,883	0,883	0,000	0	0,883	0,001	0	0,884	0,001	0	0,884	0,001	0	0,884	0,001	0	0,884	0,001	0	0,884	0,001	0	0,884	0,001	0	0,883	0,00	0	0,883	0,000	0	0,878	-0,005	0
21019A09-	WOLUWEPARK	Sint-Pieters-Woluwe	61,37	5	8	0,806	0,806	0,000	0	0,807	0,000	0	0,807	0,001	0	0,807	0,001	0	0,807	0,001	0	0,807	0,001	0	0,807	0,001	0	0,807	0,001	0	0,807	0,00	0	0,806	0,000	0	0,802	-0,004	0
21019A10-	STOKKEL	Sint-Pieters-Woluwe	26,33	2426	9215	0,783	0,784	0,001	0	0,785	0,002	0	0,785	0,002	0	0,785	0,002	0	0,785	0,002	0	0,785	0,002	0	0,785	0,002	0	0,785	0,003	0	0,788	0,00	0	0,784	0,001	0	0,778	-0,005	0
21019A11-	DUIZENDMETERLAAN	Sint-Pieters-Woluwe	32,44	1018	3138	0,722	0,723	0,001	0	0,723	0,001	0	0,723	0,001	0	0,723	0,001	0	0,724	0,001	0	0,723	0,001	0	0,723	0,001	0	0,724	0,001	0	0,725	0,00	0	0,723	0,001	0	0,718	-0,004	0
21019A12-	SCHERMLAAN	Sint-Pieters-Woluwe	21,39	608	2843	0,762	0,762	0,001	0	0,763	0,001	0	0,763	0,001	0	0,763	0,001	0	0,763	0,001	0	0,763	0,001	0	0,763	0,001	0	0,763	0,001	0	0,764	0,00	0	0,762	0,001	0	0,758	-0,004	0
21019A131	KONKEL	Sint-Pieters-Woluwe	27,30	1659	6076	0,793	0,794	0,000	0	0,794	0,001	0	0,794	0,001	0	0,794	0,001	0	0,794	0,001	0	0,794	0,001	0	0,794	0,001	0	0,794	0,001	0	0,794	0,00	0	0,794	0,000	0	0,790	-0,003	0
21019A14-	HERENDAL	Sint-Pieters-Woluwe	27,14	1694	6242	0,819	0,820	0,001	0	0,820	0,001	0	0,820	0,001	0	0,820	0,001	0	0,820	0,001	0	0,820	0,001	0	0,820	0,001	0	0,820	0,002	0	0,821	0,00	0	0,820	0,001	0	0,815	-0,004	0
21019A15-	KAPELLEVELD	Sint-Pieters-Woluwe	25,03	1596	6375	0,817	0,819	0,002	0	0,819	0,002	0	0,820	0,002	0	0,819	0,002	0	0,820	0,002	0	0,820	0,002	0	0,820	0,002	0	0,820	0,003	0	0,821	0,00	0	0,819	0,001	0	0,813	-0,004	0
21019A20-	SINT-PAULUS	Sint-Pieters-Woluwe	29,98	1282	4276	0,724	0,725	0,000	0	0,725	0,001	0	0,725	0,001	0	0,725	0,001	0	0,725	0,001	0	0,725	0,001	0	0,725	0,001	0	0,725	0,001	0	0,726	0,00	0	0,725	0,000	0	0,720	-0,004	0
21019A21-	MANOIR	Sint-Pieters-Woluwe	49,42	1564	3165	0,657	0,657	0,000	0	0,657	0,001	0	0,658	0,001	0	0,658	0,001	0	0,658	0,001	0	0,658	0,001	0	0,658	0,001	0	0,658	0,001	0	0,658	0,00	0	0,657	0,001	0	0,653	-0,004	0
21019A22-	PUTDAAL	Sint-Pieters-Woluwe	45,72	683	1494	0,685	0,685	0,000	0	0,686	0,001	0	0,686	0,001	0	0,685	0,000	0	0,686	0,001	0	0,686	0,001	0	0,686	0,001	0	0,686	0,001	0	0,686	0,00	0	0,685	0,000	0	0,682	-0,003	0
21019A231	KELLE	Sint-Pieters-Woluwe	9,75	1024	10504	0,778	0,778	0,000	0	0,778	0,000	0	0,778	0,000	0	0,778	0,001	0	0,778	0,001	0	0,778	0,000	0	0,778	0,000	0	0,778	0,001	0	0,778	0,00	0	0,778	0,000	0	0,773	-0,005	0
21019A242	DREVEKENS	Sint-Pieters-Woluwe	13,23	1133	8567	0,774	0,774	0,000	0	0,775	0,001	0	0,775	0,001	0	0,775	0,001	0	0,775	0,001	0	0,775	0,001	0	0,775	0,001	0	0,775	0,001	0	0,775	0,00	0	0,774	0,000	0	0,770	-0,004	0
21019A252	MONTGOLFIER	Sint-Pieters-Woluwe	19,91	1275	6403	0,795	0,795	0,000	0	0,796	0,001	0	0,796	0,001	0	0,796	0,001	0	0,796	0,001	0	0,796	0,001	0	0,796	0,001	0	0,796	0,001	0	0,796	0,00	0	0,795	0,000	0	0,791	-0,004	0
21019A28-	MELLAERTS VIJVERS	Sint-Pieters-Woluwe	34,66	106	306	0,750	0,751	0,000	0	0,751	0,000	0	0,751	0,000	0	0,751	0,001	0	0,751	0,001	0	0,751	0,000	0	0,751	0,000	0	0,751	0,001	0	0,751	0,00	0	0,751	0,000	0	0,747	-0,004	0
21019A30-	EGELANTIERENLAAN	Sint-Pieters-Woluwe	16,21	925	5708	0,843	0,844	0,000	0	0,844	0,001	0	0,844	0,001	0	0,844	0,001	0	0,844	0,001	0	0,844	0,001	0	0,844	0,001	0	0,844	0,001	0	0,844	0,00	0	0,844	0,000	0	0,838	-0,005	0
21019A31-	BEMEL	Sint-Pieters-Woluwe	24,02	1283	5341	0,841	0,841	0,000	0	0,841	0,001	0	0,842	0,001	0	0,841	0,001	0	0,841	0,001	0	0,842	0,001	0	0,842	0,001	0	0,842	0,001	0	0,842	0,00	0	0,841	0,000	0	0,836	-0,005	0
21019A32-	VOGELZANG	Sint-Pieters-Woluwe	38,89	2591	6662	0,806	0,807	0,000	0	0,807	0,001	0	0,807	0,001	0	0,807	0,001	0	0,807	0,001	0	0,807	0,001	0	0,807	0,001	0	0,807	0,001	0	0,807	0,00	0	0,807	0,000	0	0,802	-0,004	0
21019A33-	MIMOSASLAAN	Sint-Pieters-Woluwe	15,00	1818	12119	0,874	0,875	0,000	0	0,875	0,001	0	0,875	0,001	0	0,875	0,001	0	0,875	0,001	0	0,875	0,001	0	0,875	0,001	0	0,875	0,001	0	0,875	0,00	0	0,875	0,000	0	0,868	-0,006	0
21019A34-	EUROPAWIJK	Sint-Pieters-Woluwe	13,43	1123	8362	0,868	0,868	0,000	0	0,869	0,001	0	0,869	0,001	0	0,869	0,001	0	0,869	0,001	0	0,869	0,001	0	0,869	0,001	0	0,869	0,001	0	0,869	0,00	0	0,868	0,000	0	0,863	-0,005	0
21019A35-	HORIZONLAAN	Sint-Pieters-Woluwe	26,24	1422	5419	0,893	0,894	0,001	0	0,894	0,001	0	0,895	0,001	0	0,894	0,001	0	0,894	0,001	0	0,895	0,001	0	0,895	0,001	0	0,894	0,001	0	0,894	0,00	0	0,894	0,001	0	0,887	-0,006	0
21019A40-	SINT-ALEIDIS	Sint-Pieters-Woluwe	30,71	2849	9276	0,644	0,644	0,000	0	0,644	0,001	0	0,645	0,001	0	0,644	0,001	0	0,644	0,001	0	0,645	0,001	0	0,645	0,001	0	0,645	0,001	0	0,645	0,00	0	0,644	0,000	0	0,641	-0,003	0
21019A41-	MOOI BOS-WIJK	Sint-Pieters-Woluwe	29,21	1079	3695	0,601	0,601	0,000	0	0,601	0,001	0	0,602	0,001	0	0,601	0,000	0	0,601	0,001	0	0,602	0,001	0	0,602	0,001	0	0,602	0,001	0	0,602	0,00	0	0,601	0,000	0	0,598	-0,003	0
21019A42-	SALOMELAAN	Sint-Pieters-Woluwe	28,23	1262	4470	0,691	0,691	0,000	0	0,692	0,001	0	0,692	0,001	0	0,692	0,001	0	0,692	0,001	0	0,692	0,001	0	0,692	0,001	0	0,692	0,001	0	0,693	0,00	0	0,691	0,001	0	0,687	-0,004	0
21019A43-	GROENE CORNICHE	Sint-Pieters-Woluwe	39,40	558	1416	0,632	0,633	0,000	0	0,633	0,001	0	0,633	0,001	0	0,633	0,001	0	0,633	0,001	0	0,633	0,001	0	0,633	0,001	0	0,633	0,001	0	0,634	0,00	0	0,633	0,000	0	0,630	-0,003	0
21019A441	FAZANTENPARK	Sint-Pieters-Woluwe	15,85	341	2152	0,602	0,602	0,000	0	0,603	0,001	0	0,603	0,001	0	0,603	0,001	0	0,603	0,001	0	0,603	0,001	0	0,603	0,001	0	0,603	0,001	0	0,603	0,00	0	0,603	0,001	0	0,599	-0,003	0
21019A45-	SCHROEFLAAN	Sint-Pieters-Woluwe	21,24	977	4600	0,743	0,743	0,001	0	0,744	0,001	0	0,744	0,001	0	0,744	0,001	0	0,744	0,001	0	0,744	0,001	0	0,744	0,001	0	0,744	0,001	0	0,745	0,00	0	0,743	0,000	0	0,739	-0,004	0
21019A492	BOS	Sint-Pieters-Woluwe	62,08	0	0	0,562	0,563	0,000	0	0,563	0,000	0	0,563	0,001	0	0,563	0,000	0	0,563	0,001	0	0,563	0,001	0	0,563	0,001	0	0,563	0,001	0	0,563	0,00	0	0,563	0,000	0	0,560	-0,002	0
21019A51-	SINT-MICHIELSCOLLEGE	Sint-Pieters-Woluwe	19,22	1717	8932	0,965	0,966	0,001	0	0,967	0,002	0	0,967	0,002	0	0,966	0,002	0	0,967	0,002	0	0,967	0,002	0	0,967	0,002	0	0,967	0,002	0	0,966	0,00	0	0,966	0,002	0	0,954	-0,010	1
21019A52-	HERTOGSTRAAT	Sint-Pieters-Woluwe	12,52	1373	10971	1,009	1,011	0,002	0	1,012	0,003	0	1,012	0,003	0	1,012	0,003	0	1,013	0,004	0	1,012	0,003	0	1,012	0,003	0	1,012	0,003	0	1,012	0,00	0	1,011	0,002	0	0,993	-0,016	1
23094A0MJ1	ZAVENTEM IND. TERREIN-KEIBERG	Sint-Stevens-Woluwe	41,69	1	2	1,075	1,077	0,002	0	1,078	0,003	0	1,079	0,003	0	1,076	0,001	0	1,075	0,000	0	1,079	0,003	0	1,079	0,003	0	1,077	0,002	0	1,076	0,00	0	1,073	-0,002	0	1,072	-0,003	0
23094A0MJ2	ZAVENTEM IND. TERREIN-KEIBERG	Sint-Stevens-Woluwe	47,26	0	0	1,099	1,099	0,000	0	1,106	0,007	0	1,110	0,011	-1	1,098	-0,001	0	1,098	-0,001	0	1,110	0,011	-1	1,110	0,011	-1	1,102	0,003	0	1,094	0,00	0	1,091	-0,008	0	1,100	0,001	0
23094D000	SINT-STEVENS-WOLUWE-CENTRUM	Sint-Stevens-Woluwe	28,51	1383	4851	1,070	1,068	-0,002	0	1,069	-0,001	0	1,068	-0,002	0	1,069	-0,001	0	1,069	-0,001	0	1,068	-0,002	0	1,068	-0,002	0	1,068	-0,002	0	1,062	-0,01	0	1,068	-0,002	0	1,058	-0,012	1
23094D011	ST-STEVENS-WO-CENTRUM -AUTOV	Sint-Stevens-Woluwe	8,60	343	3987	1,086	1,081	-0,005	0	1,083	-0,003	0	1,082	-0,005	0	1,083	-0,003	0	1,085	-0,001	0	1,082	-0,005	0	1,082	-0,005	0	1,081	-0,005	0	1,065	-0,02	1	1,082	-0,004	0	1,068	-0,018	1
23094D022	HOCKEY	Sint-Stevens-Woluwe	22,41	834	3721	1,103	1,100	-0,003	0	1,101	-0,001	0	1,100	-0,003	0	1,102	-0,001	0	1,102	-0,001	0	1,100	-0,003	0	1,100	-0,003	0	1,100	-0,002	0	1,092	-0,01	1	1,101	-0,002	0	1,088	-0,015	1
23094D031	ENENBOOM	Sint-Stevens-Woluwe	44,17	482	1091	1,105	1,104	-0,001	0	1,105	0,001	0	1,104	-0,001	0	1,104	-0,001	0	1,105	0,000	0	1,104	-0,001	0	1,104	-0,001	0	1,104	-0,001	0	1,101	0,00	0	1,104	0,000	0	1,097	-0,008	0
23094D04-	WOLUWEBOS	Sint-Stevens-Woluwe	6,06	256	4228	1,063	1,063	0,000	0	1,064	0,001	0	1,063	0,000	0	1,063	0,000	0	1,063	0,000	0	1,063	0,000	0	1,063	0,000	0	1,063	0,000	0	1,058	0,00	0	1,063	0,000	0	1,056	-0,007	0
23094D050	RIJMELGEM	Sint-Stevens-Woluwe	27,26	1560	5722	1,046	1,045	-0,001	0	1,045	-0,001	0	1,045	-0,001	0	1,046	0,000	0	1,045	-0,001	0	1,045	-0,001	0	1,045	-0,001	0	1,044	-0,002	0	1,042	0,00	0	1,042	-0,004	0	1,038	-0,008	0
23094D072	SMOLDERS - TREKKERS	Sint-Stevens-Woluwe	14,46	287	1985	1,040	1,041	0,001	0	1,043	0,003	0	1,042	0,002	0	1,042	0,002	0	1,040	0,000	0	1,042	0,002	0	1,042	0,002	0	1,042	0,002	0	1,033	-0,01	0	1,041	0,001	0	1,033	-0,007	0
23094D091	HEBRON	Sint-Stevens-Woluwe	22,95	41	179	0,912	0,913	0,001	0	0,914	0,001	0	0,914	0,001	0	0,913	0,001	0	0,914	0,001	0	0,914	0,001	0	0,914	0,001	0	0,914	0,001	0	0,912	0,00	0	0,913	0,001	0	0,909	-0,004	0
23094D0MJ1	LOZENBERG	Sint-Stevens-Woluwe	31,39	90	287	1,021	1,024	0,004	0	1,031	0,010	-1	1,029	0,009	0	1,024	0,004	0	1,026	0,005	0	1,029	0,009	0	1,029	0,009	0	1,029	0,008	0	1,012	-0,01	0	1,028	0,007	0	1,018	-0,002	0
23094D0MJ2	LOZENBERG	Sint-Stevens-Woluwe	33,02	0	0	1,040	1,046	0,006	0	1,050	0,010	0	1,049	0,008	0	1,043	0,003	0	1,046	0,006	0	1,049	0,008	0	1,049	0,008	0	1,046	0,006	0	1,018	-0,02	1	1,044	0,004	0	1,036	-0,004	0
23094D112	ST-STEVENS-WOLUWE LEUVENSEST	Sint-Stevens-Woluwe	6,18	72	1166	1,122	1,119	-0,003	0	1,120	-0,003	0	1,119	-0,003	0	1,123	0,001	0	1,123	0,001	0	1,119	-0,003	0	1,119	-0,003	0	1,119	-0,003	0	1,116	-0,01	0	1,119	-0,003	0	1,105	-0,017	1
23094D123	HARENHEIDE - HORTENSIA	Sint-Stevens-Woluwe	21,48	776	3613	1,115	1,115	0,000	0	1,116	0,001	0	1,115	0,001	0	1,116	0,001	0	1,116	0,001	0	1,115	0,001	0	1,115	0,001	0	1,115	0,001	0	1,113	0,00	0	1,115	0,000	0	1,108	-0,007	0
23094D1841	BORREVELD	Sint-Stevens-Woluwe	4,25	174	4099	1,026	1,029	0,003	0	1,030	0,004	0	1,029	0,003	0	1,029	0,003	0	1,028	0,002	0	1,029	0,003	0	1,029	0,003	0	1,029	0,003	0	1,019	-0,01	0	1,029	0,003	0	1,021	-0,004	0
23094D1842	BORREVELD	Sint-Stevens-Woluwe	54,97	0	0	1,058	1,062	0,004	0	1,063	0,005	0	1,062	0,004	0	1,062	0,003	0	1,060	0,002	0	1,062	0,004	0	1,062	0,004	0	1,062	0,004	0	1,044	-0,01	1	1,063	0,004	0	1,053	-0,005	0

CODSEC	SECNAAM	deelgebied	opp (ha)	bev_2016	bvdh	Ref	G1A1	d G1A1	score	G1A2	d G1A2	score	G2A1	d G2A1	score	G3A1	d G3A1	score	G3A2	d G3A2	score	G2A1_sl	d sl	score	G2A1_ov	d ov	score	G2A1_rm	d rm	score	G1A1_dg	d dg	score	G1A2_sn	d sn	score	G2A1_ams	d ams	score
23094D1MJ	ST-STEVENS-WO KERKHOF-VLIEGV	Sint-Stevens-Woluwe	189,57	486	256	1,141	1,142	0,001	0	1,143	0,001	0	1,142	0,001	0	1,142	0,001	0	1,142	0,001	0	1,142	0,001	0	1,142	0,001	0	1,142	0,001	0	1,142	0,00	0	1,142	0,000	0	1,137	-0,004	0
23094D213	ACACIA	Sint-Stevens-Woluwe	10,11	424	4195	1,008	1,012	0,004	0	1,013	0,005	0	1,012	0,004	0	1,012	0,004	0	1,011	0,003	0	1,012	0,004	0	1,012	0,004	0	1,012	0,004	0	1,003	-0,01	0	1,012	0,005	0	1,004	-0,004	0
23094D222	HOF TER EIKEN	Sint-Stevens-Woluwe	18,97	1500	7907	0,962	0,963	0,001	0	0,964	0,002	0	0,963	0,001	0	0,963	0,001	0	0,963	0,001	0	0,963	0,001	0	0,963	0,001	0	0,963	0,001	0	0,958	0,00	0	0,963	0,001	0	0,957	-0,006	0
23016B00-	SINT ULRIKS-KAPELLE-KERN	Sint-Ulriks-Kapelle	18,69	490	2622	0,589	0,591	0,002	0	0,592	0,004	0	0,592	0,003	0	0,593	0,005	0	0,592	0,003	0	0,592	0,003	0	0,592	0,003	0	0,593	0,004	0	0,592	0,00	0	0,592	0,003	0	0,587	-0,002	0
23016B0811	AUTOSTRADE-ZUID-VERSPR. BEW.	Sint-Ulriks-Kapelle	248,06	1069	431	0,595	0,596	0,001	0	0,597	0,002	0	0,597	0,003	0	0,597	0,003	0	0,597	0,002	0	0,597	0,003	0	0,597	0,003	0	0,598	0,003	0	0,597	0,00	0	0,597	0,002	0	0,594	-0,001	0
23016B0812	AUTOSTRADE-ZUID-VERSPR. BEW.	Sint-Ulriks-Kapelle	51,98	0	0	0,653	0,652	-0,001	0	0,656	0,003	0	0,658	0,005	0	0,655	0,002	0	0,654	0,002	0	0,658	0,005	0	0,658	0,005	0	0,658	0,006	0	0,655	0,00	0	0,655	0,003	0	0,652	-0,001	0
23016B091	AUTOSTRADE-NOORD-NIEUWE MO	Sint-Ulriks-Kapelle	119,48	127	106	0,579	0,578	0,000	0	0,580	0,002	0	0,581	0,002	0	0,580	0,001	0	0,580	0,001	0	0,581	0,002	0	0,581	0,002	0	0,581	0,003	0	0,580	0,00	0	0,580	0,001	0	0,578	-0,001	0
23016B092	AUTOSTRADE-NOORD-NIEUWE MO	Sint-Ulriks-Kapelle	42,53	0	0	0,670	0,668	-0,003	0	0,673	0,002	0	0,676	0,005	0	0,670	0,000	0	0,670	0,000	0	0,676	0,005	0	0,676	0,005	0	0,676	0,006	0	0,671	0,00	0	0,672	0,002	0	0,670	-0,001	0
23016B112	SINT-WIVINA	Sint-Ulriks-Kapelle	8,25	153	1855	0,632	0,633	0,002	0	0,634	0,002	0	0,634	0,002	0	0,634	0,002	0	0,634	0,002	0	0,634	0,002	0	0,634	0,002	0	0,634	0,002	0	0,634	0,00	0	0,633	0,002	0	0,631	-0,001	0
23016F032	DRIEHOFVELDEN	Sint-Ulriks-Kapelle	22,30	440	1973	0,569	0,570	0,001	0	0,571	0,002	0	0,571	0,002	0	0,571	0,002	0	0,571	0,002	0	0,571	0,002	0	0,571	0,002	0	0,571	0,002	0	0,571	0,00	0	0,571	0,001	0	0,568	-0,001	0
23016F091	OOSTHOEK	Sint-Ulriks-Kapelle	74,00	109	147	0,565	0,566	0,001	0	0,567	0,001	0	0,567	0,001	0	0,567	0,001	0	0,566	0,001	0	0,567	0,001	0	0,567	0,001	0	0,567	0,001	0	0,567	0,00	0	0,566	0,001	0	0,565	-0,001	0
23081A001	STEENOKKERZEEL-CENTRUM	Steenokkerzeel	49,16	607	1235	0,884	0,884	0,000	0	0,885	0,001	0	0,882	-0,002	0	0,884	0,000	0	0,886	0,001	0	0,882	-0,002	0	0,882	-0,002	0	0,884	0,000	0	0,886	0,00	0	0,885	0,000	0	0,878	-0,006	0
23081A01-	WAMBEEK	Steenokkerzeel	63,19	1193	1888	0,858	0,859	0,000	0	0,859	0,001	0	0,857	-0,001	0	0,858	0,000	0	0,860	0,001	0	0,857	-0,001	0	0,857	-0,001	0	0,859	0,000	0	0,860	0,00	0	0,859	0,000	0	0,853	-0,005	0
23081A022	VAN HAM	Steenokkerzeel	22,88	460	2011	0,854	0,854	0,000	0	0,854	0,001	0	0,853	0,000	0	0,854	0,000	0	0,855	0,001	0	0,853	0,000	0	0,853	0,000	0	0,854	0,000	0	0,855	0,00	0	0,854	0,000	0	0,850	-0,003	0
23081A032	DIJKVELD	Steenokkerzeel	24,33	908	3732	0,829	0,829	0,000	0	0,829	0,001	0	0,828	-0,001	0	0,829	0,000	0	0,830	0,001	0	0,828	-0,001	0	0,828	-0,001	0	0,829	0,000	0	0,829	0,00	0	0,829	0,000	0	0,825	-0,003	0
23081A091	STEENOKKERZEEL - VERSPR. BEW.	Steenokkerzeel	103,72	79	76	0,767	0,768	0,000	0	0,768	0,001	0	0,767	0,000	0	0,768	0,000	0	0,768	0,001	0	0,767	0,000	0	0,767	0,000	0	0,768	0,000	0	0,768	0,00	0	0,768	0,000	0	0,765	-0,002	0
23081A10-	HUMELGEM-KERN	Steenokkerzeel	43,40	895	2062	0,814	0,814	0,000	0	0,815	0,001	0	0,812	-0,002	0	0,814	0,000	0	0,816	0,001	0	0,812	-0,002	0	0,812	-0,002	0	0,814	0,000	0	0,816	0,00	0	0,815	0,001	0	0,808	-0,006	0
23081A191	HUMELGEM-VERSPREIDE BEWONIN	Steenokkerzeel	78,30	93	119	0,746	0,747	0,000	0	0,747	0,001	0	0,746	0,000	0	0,747	0,000	0	0,747	0,001	0	0,746	0,000	0	0,746	0,000	0	0,747	0,000	0	0,747	0,00	0	0,747	0,000	0	0,744	-0,003	0
23081A222	LATTOVELD	Steenokkerzeel	141,19	48	34	0,726	0,727	0,000	0	0,727	0,001	0	0,726	0,000	0	0,727	0,000	0	0,727	0,001	0	0,726	0,000	0	0,726	0,000	0	0,727	0,000	0	0,727	0,00	0	0,727	0,000	0	0,723	-0,003	0
23081A2MJ	STEENOKKERZEEL VLIEGVELD	Steenokkerzeel	272,32	0	0	0,876	0,877	0,000	0	0,877	0,001	0	0,876	0,000	0	0,876	0,000	0	0,877	0,001	0	0,876	0,000	0	0,876	0,000	0	0,877	0,000	0	0,877	0,00	0	0,877	0,000	0	0,874	-0,003	0
23081A311	ZONNEBOS - DUISTBOS	Steenokkerzeel	80,97	1434	1771	0,730	0,731	0,000	0	0,731	0,001	0	0,731	0,001	0	0,731	0,000	0	0,731	0,001	0	0,731	0,001	0	0,731	0,001	0	0,731	0,001	0	0,731	0,00	0	0,731	0,000	0	0,728	-0,002	0
23081A3AJ	GROENVELD - HERTBLOK	Steenokkerzeel	52,87	851	1610	0,846	0,846	0,000	0	0,847	0,001	0	0,846	0,000	0	0,846	0,000	0	0,847	0,001	0	0,846	0,000	0	0,846	0,000	0	0,847	0,001	0	0,848	0,00	0	0,846	0,000	0	0,843	-0,004	0
23094C001	STERREBEEK-CENTRUM	Sterrebeek	53,97	1624	3009	0,623	0,623	0,001	0	0,623	0,001	0	0,624	0,001	0	0,625	0,002	0	0,624	0,002	0	0,624	0,001	0	0,624	0,001	0	0,624	0,001	0	0,626	0,00	0	0,623	0,000	0	0,618	-0,004	0
23094C010	MOORSELVELD	Sterrebeek	33,07	679	2053	0,587	0,588	0,000	0	0,588	0,001	0	0,588	0,001	0	0,588	0,001	0	0,588	0,001	0	0,588	0,001	0	0,588	0,001	0	0,588	0,001	0	0,586	0,00	0	0,587	0,000	0	0,585	-0,003	0
23094C031	MUSSENHOEK	Sterrebeek	41,94	305	727	0,622	0,622	0,000	0	0,623	0,001	0	0,623	0,001	0	0,622	0,000	0	0,622	0,000	0	0,623	0,001	0	0,623	0,001	0	0,623	0,001	0	0,626	0,00	0	0,622	0,000	0	0,619	-0,003	0
23094C0411	BOESBERG - LINDENBERG	Sterrebeek	62,47	1853	2966	0,697	0,699	0,002	0	0,699	0,002	0	0,700	0,002	0	0,700	0,003	0	0,700	0,003	0	0,700	0,002	0	0,700	0,002	0	0,700	0,003	0	0,702	0,00	0	0,699	0,001	0	0,694	-0,003	0
23094C0412	BOESBERG - LINDENBERG	Sterrebeek	34,51	0	0	0,742	0,746	0,004	0	0,746	0,003	0	0,746	0,004	0	0,743	0,001	0	0,743	0,001	0	0,746	0,004	0	0,746	0,004	0	0,747	0,005	0	0,733	-0,01	0	0,745	0,003	0	0,739	-0,004	0
23094C052	STERREBEEK STEENBERG	Sterrebeek	39,26	905	2305	0,589	0,589	0,000	0	0,589	0,000	0	0,590	0,001	0	0,589	0,000	0	0,589	0,000	0	0,590	0,001	0	0,590	0,001	0	0,589	0,001	0	0,591	0,00	0	0,589	0,000	0	0,586	-0,003	0
23094C081	TERWENBERG	Sterrebeek	199,42	112	56	0,554	0,555	0,000	0	0,555	0,000	0	0,555	0,001	0	0,555	0,000	0	0,555	0,000	0	0,555	0,001	0	0,555	0,001	0	0,555	0,001	0	0,555	0,00	0	0,554	0,000	0	0,553	-0,001	0
23094C091	VOSKAPEL - BOSDELLE	Sterrebeek	15,07	262	1739	0,653	0,654	0,001	0	0,655	0,001	0	0,656	0,002	0	0,656	0,003	0	0,655	0,002	0	0,656	0,002	0	0,656	0,002	0	0,656	0,002	0	0,651	0,00	0	0,654	0,001	0	0,649	-0,004	0
23094C092	VOSKAPEL - BOSDELLE	Sterrebeek	79,88	0	0	0,656	0,657	0,001	0	0,658	0,002	0	0,658	0,003	0	0,657	0,002	0	0,657	0,001	0	0,658	0,003	0	0,658	0,003	0	0,659	0,003	0	0,652	0,00	0	0,657	0,001	0	0,652	-0,004	0
23094C112	ZEEN	Sterrebeek	9,10	178	1955	0,662	0,663	0,001	0	0,663	0,002	0	0,664	0,002	0	0,663	0,001	0	0,664	0,002	0	0,664	0,002	0	0,664	0,002	0	0,664	0,002	0	0,667	0,01	0	0,663	0,001	0	0,659	-0,003	0
23094C122	DEN VIER HUISKENS	Sterrebeek	105,95	1645	1553	0,687	0,688	0,001	0	0,688	0,002	0	0,688	0,002	0	0,688	0,001	0	0,689	0,002	0	0,688	0,002	0	0,688	0,002	0	0,689	0,002	0	0,691	0,00	0	0,688	0,001	0	0,684	-0,003	0
23094C1321	WAND KERKVELD	Sterrebeek	18,66	142	761	0,776	0,778	0,002	0	0,779	0,003	0	0,779	0,003	0	0,778	0,002	0	0,780	0,003	0	0,779	0,003	0	0,779	0,003	0	0,779	0,003	0	0,782	0,01	0	0,778	0,002	0	0,773	-0,004	0
23094C1322	WAND KERKVELD	Sterrebeek	53,73	0	0	0,811	0,813	0,002	0	0,813	0,002	0	0,813	0,002	0	0,813	0,002	0	0,813	0,002	0	0,813	0,002	0	0,813	0,002	0	0,814	0,003	0	0,811	0,00	0	0,812	0,001	0	0,807	-0,003	0
23094C18-	STERREBEEK RENBAAN	Sterrebeek	54,83	0	0	0,542	0,543	0,000	0	0,543	0,000	0	0,543	0,000	0	0,543	0,000	0	0,543	0,000	0	0,543	0,000	0	0,543	0,000	0	0,543	0,001	0	0,543	0,00	0	0,542	0,000	0	0,541	-0,001	0
23094C19-	ROT	Sterrebeek	90,38	59	65	0,529	0,529	0,000	0	0,530	0,000	0	0,530	0,000	0	0,529	0,000	0	0,530	0,000	0	0,530	0,000	0	0,530	0,000	0	0,530	0,001	0	0,530	0,00	0	0,529	0,000	0	0,528	-0,001	0
23094C291	STERREBEEK - KERKVELD	Sterrebeek	9,25	277	2994	0,911	0,912	0,002	0	0,914	0,003	0	0,912	0,002	0	0,915	0,005	0	0,913	0,002	0	0,912	0,002	0	0,912	0,002	0	0,913	0,003	0	0,910	0,00	0	0,911	0,000	0	0,904	-0,007	0
23094C292	STERREBEEK - KERKVELD	Sterrebeek	26,76	0	0	0,964	0,961	-0,004	0	0,963	-0,002	0	0,962	-0,002	0	0,961	-0,003	0	0,960	-0,004	0	0,962	-0,002	0	0,962	-0,002	0	0,963	-0,002	0	0,947	-0,02	1	0,958	-0,006	0	0,952	-0,012	1
23025A5161	HELLEBEEK	Strombeek-Bever	38,15	787	2063	0,927	0,929	0,002	0	0,933	0,006	0	0,934	0,007	0	0,925	-0,002	0	0,929	0,002	0	0,934	0,007	0	0,934	0,007	0	0,930	0,003	0	0,930	0,00	0	0,925	-0,002	0	0,928	0,001	0
23025A5162	HELLEBEEK	Strombeek-Bever	14,73	0	0	0,978	0,980	0,002	0	0,988	0,010	-1	0,986	0,008	0	0,970	-0,008	0	0,974	-0,004	0	0,986	0,008	0	0,986	0,008	0	0,975	-0,003	0	0,982	0,00	0	0,964	-0,014	1	0,976	-0,002	0
23025B00-	STROMBEEK-BEVER-CENTRUM	Strombeek-Bever	21,59	1860	8615	0,953	0,955	0,002	0	0,959	0,006	0	0,960	0,007	0	0,955	0,001	0	0,958	0,005	0	0,960	0,007	0	0,960	0,007	0	0,959	0,006	0	0,956	0,00	0	0,956	0,003	0	0,953	0,000	0
23025B011	STROMBEEK-BEVER-CENTRUM-NOC	Strombeek-Bever	32,26	1647	5105	0,959	0,961	0,002	0	0,964	0,005	0	0,966	0,007	0	0,957	-0,002	0	0,963	0,003	0	0,966	0,007	0	0,966	0,007	0	0,964	0,005	0	0,962	0,00	0	0,960	0,001	0	0,960	0,000	0
23025B021	ACACIA	Strombeek-Bever	15,07	857	5686	0,986	0,986	0,000	0	0,987	0,001	0	0,987	0,001	0	0,990	0,005	0	0,987	0,001	0	0,987	0,001	0	0,987	0,001	0	0,987	0,001	0	0,987	0,00	0	0,986	0,000	0	0,978	-0,008	0
23025B031	BORREKENSVELD	Strombeek-Bever	18,42	1789	9714	0,955	0,954	-0,001	0	0,956	0,001	0	0,956	0,001	0	0,956	0,001	0	0,955	0,001	0	0,956	0,002	0	0,956	0,002	0	0,955	0,000	0	0,955	0,00	0	0,953	-0,002	0	0,949	-0,006	0
23025B0421	RING	Strombeek-Bever	20,76	1146	5520	0,931	0,927	-0,004	0	0,930	-0,001	0	0,929	-0,002	0	0,927	-0,005	0	0,927	-0,004	0	0,929	-0,002	0	0,929	-0,002	0	0,927	-0,004	0	0,928	0,00	0	0,924	-0,007	0	0,923	-0,008	0
23025B0422	RING	Strombeek-Bever	25,61	0	0	0,978	0,969	-0,009	0	0,975	-0,003	0	0,969	-0,009	0	0,967	-0,011	1	0,966	-0,012	1	0,969	-0,009	0	0,969	-0,009	0	0,963	-0,015	1	0,971	-0,01	0	0,960	-0,018	1	0,958	-0,019	1
23025B052	BAALHOEK	Strombeek-Bever	8,38	615	7339	0,995	0,996	0,001	0	0,997	0,003	0	0,999	0,004	0	1,000	0,005	0	0,998	0,003	0	0,999	0,004	0	0,999	0,004	0	0,999	0,005	0	0,997	0,00	0	0,996	0,001	0	0,990	-0,005	0
23025B0911	PARKING	Strombeek-Bever	3,88	41	1058	0,946	0,946	0,001	0	0,951	0,005	0	0,948	0,002	0	0,950	0,005	0	0,951	0,006	0	0,948	0,002	0	0,948	0,002	0	0,943	-0,003	0	0,948	0,00	0	0,950	0,004	0	0,940	-0,006	0
23025B0912	PARKING	Strombeek-Bever	58,66	0	0	0,973	0,975	0,002	0	0,986	0,013	-1	0,976	0,003	0	0,961	-0,012	1	0,962	-0,011	1	0,976	0,003	0	0,977	0,004	0	0,970	-0,003	0	0,977	0,00	0	0,967	-0,007	0	0,966	-0,007	0
23025B112	BLOEMENDAAL	Strombeek-Bever	39,69	3217	8105	0,997	0,999	0,002	0	1,001	0,003	0	1,001	0,004	0	1,000	0,003	0	1,001	0,003	0	1,001	0,004	0	1,001	0,004	0	1,001	0,004	0	1,000	0,00	0	0,999	0,002	0	0,994	-0,004	0
23025B1331	MOLENVELD	Strombeek-Bever	15,97	1306	8180	1,004	1,003	-0,001	0	1,003	0,000	0	1,004	0,000	0	1,005	0,002	0	1,003	-0,001	0	1,004	0,000	0	1,004	0,000	0	1,004	0,001	0	1,004	0,00	0	1,003	-0,001	0	0,996	-0,008	0
23025B1332	MOLENVELD	Strombeek-Bever	11,90	0	0	1,006	0,995	-0,011	1	0,995	-0,011	1	0,990	-0,016	1	1,001	-0,006	0	0,996	-0,011	1	0,990	-0,016	1	0,990	-0,016	1	0,991	-0,016	1	0,999	-0,01	0	0,994	-0,013	1	0,980	-0,026	1
23025B191	BEVER	Strombeek-Bever	88,43	82	93	0,814	0,814	-0,001	0	0,816	0,002	0	0,815	0,000	0	0,812	-0,002	0	0,812	-0,002	0	0,815	0,000	0	0,815	0,000	0	0,813	-0,001	0	0,814	0,00	0	0,812	-0,003	0	0,810	-0,004	0
23025B192	BEVER	Strombeek-Bever	61,22	0	0	0,897	0,890	-0,006	0	0,898	0,001	0	0,897	0,000	0	0,887	-0,009	0	0,887	-0,009	0	0,897	0,000	0	0,898	0,001	0	0,893	-0,004	0	0,892	0,00	0	0,886	-0,011	1	0,889	-0,007	0
23025B2121	BEVERLINDE	Strombeek-Bever	33,35	606	1817	0,954	0,952	-0,002	0	0,954	0,000	0	0,951	-0,003	0	0,952	-0,001	0	0,952	-0,002	0	0,951	-0,003	0	0,951	-0,003	0	0,951	-0,003	0	0,953	0,00	0	0,951	-0,003	0	0,944	-0,010	1
23025B2122	BEVERLINDE	Strombeek-Bever	10,25	0	0	0,996	0,985	-0,011	1	0,984	-0,012	1	0,980	-0,016	1	0,986	-0,010	0	0,985	-0,011	1	0,980	-0,016	1	0,980	-0,016	1	0,980	-0,016	1	0,987	-0,01	0	0,981	-0,015	1	0,969	-0,026	1
23025A30-	VERBRANDE BRUG - KERN	Verbrande Brug	26,60	532	2000	0,662	0,662	0,000	0	0,663	0,001	0	0,663	0,001	0	0,664	0,002	0	0,662	0,000	0	0,663	0,001	0	0,663	0,001	0	0,664	0,001	0	0,662	0,00	0	0,663	0,000	0	0,659	-0,003	0
23025A311	VERBRANDE BRUG - INDUSTRIE	Verbrande Brug	26,98	237	879	0,634	0,634	0,000	0	0,635	0,000	0	0,635	0,001	0	0,635	0,001	0	0,634	0,000	0	0,635	0,001	0	0,635	0,001	0	0,635	0,001	0	0,634	0,00	0	0,634	0,000	0	0,632	-0,002	0
23025A332	KERSELAAR	Verbrande Brug	26,14	146	558	0,624	0,624	0,000	0	0,625	0,001	0	0,625	0,001	0	0,625	0,001	0	0,625	0,000	0	0,625	0,001	0	0,625	0,001	0	0,625	0,001	0	0,625	0,00	0	0,624	0,000	0	0,623	-0,002	0
23025A372	DARSE	Verbrande Brug	70,87	14	20	0,714	0,714	0,000	0	0,715	0,001	0	0,715	0,001	0	0,715	0,001	0	0,714	0,000	0	0,715	0,001	0	0,715	0,001	0	0,715	0,001	0	0,714	0,00	0	0,714	0,000	0	0,712	-0,002	0
23025A380	HEIDEVELD	Verbrande Brug	240,97	607	252	0,624	0,624	0,000	0	0,624	0,001	0	0,624	0,001	0	0,624	0,001	0	0,624	0,000	0	0,624	0,001	0	0,624	0,001	0	0,624	0,001	0	0,624	0,00	0	0,624	0,000	0	0,622	-0,002	0
23025A473	SCHIPLAKEN	Verbrande Brug	94,21	14	15	0,744	0,745	0,000	0	0,745	0,001	0	0,745	0,001	0	0,746	0,001	0	0,745	0,000	0	0,745	0,001	0	0,745	0,001	0	0,745	0,001	0	0,745	0,00	0	0,744	0,000	0	0,742	-0,002	0
23088A00-	VILVOORDE GROTE MARKT(CENTRU	Vilvoorde	23,86	1783	7472	0,923	0,922	-0,001	0	0,923	0,001	0	0,924	0,001	0	0,924	0,002	0	0,923	0,000	0	0,924	0,001	0	0,924	0,001	0	0,924	0,002	0	0,923	0,00	0	0,922	0,000	0	0,918	-0,004	0
23088A01-	VILVOORDE LEUVENSESTR.(CENTR.)	Vilvoorde	24,51	2566	10471	0,963	0,962	-0,001	0	0,963	0,000	0	0,964	0,001	0	0,965	0,002	0	0,963	0,000	0	0,964	0,001	0	0,964	0,001	0	0,965	0,002	0	0,963	0,00	0	0,963	0,000	0	0,957	-0,006	0
23088A02-	HANSSENSPARK (CENTRUM)	Vilvoorde	23,79	1730	7273	0,994	0,993	-0,001	0	0,995	0,001	0	0,995	0,000	0	0,997	0,003	0	0,995	0,001	0	0,995	0,000	0	0,995	0,000	0	0,996	0,002	0	0,994	0,00	0	0,994	0,000	0	0,987	-0,007	0
23088A03-	BROEK (CENTRUM)	Vilvoorde	50,43	1217	2413	1,006	1,006	0,000	0	1,008	0,002	0	1,008	0,002	0	1,009	0,003	0	1,007	0,001	0	1,008	0,002	0	1,008	0,002	0	1,007	0,002	0	1,007	0,00	0	1,006	0,000	0	1,001	-0,005	0
23088A041	SLACHTHUISPLEIN (CENTRUM)	Vilvoorde	25,97	1858	7155	0,873	0,873	0,000	0	0,874	0,001	0	0,874	0,001	0	0,874	0,001	0	0,873	0,000	0	0,874	0,001	0	0,874	0,001	0	0,874	0,001	0	0,873	0,00	0	0,872	0,000	0	0,870	-0,003	0
23088A08-	VILVOORDE KERKHOF (CENTRUM)	Vilvoorde	35,85	342	954	0,761	0,762	0,000	0	0,762	0,001	0	0,762	0,001	0	0,762	0,001	0	0,762	0,000	0	0,762	0,001	0	0,762	0,001	0	0,762	0,001	0	0,762	0,00	0	0,761	0,000	0	0,759	-0,002	0
23088A0MP	VILVOORDE DARSE	Vilvoorde	133,48	0	0	0,714	0,714	0,000	0	0,715	0,001	0	0,715	0,001	0	0,715	0,001	0	0,714	0,000	0	0,715	0,001	0	0,715	0,001	0	0,715	0,001	0	0,714	0,00	0	0,714	0,000	0	0,712	-0,002	0
23088A101	PERKSE STRAAT (FAUBOURG)	Vilvoorde	28,01	1471	5251	0,967	0,968	0,000	0	0,968	0,001	0	0,969	0,002	0	0,969	0,002	0	0,969	0,001	0	0,969	0,002	0	0,969	0,002	0	0,969	0,002	0	0,968	0,00	0	0,967	0,000	0	0,963	-0,005	0
23088A13-	SINT-ANTONIUS (FAUBOURG)	Vilvoorde	8,25	631	7646	0,909	0,909	0,000	0	0,910	0,001	0	0,910	0,001	0	0,910	0,001	0	0,910	0,001	0	0,910	0,001	0	0,910	0,001	0	0,911	0,001	0	0,910	0,00	0	0,909	0,000	0	0,906	-0,004	0
23088A14-	BLOEMENWIJK (FAUBOURG)	Vilvoorde	25,58	1107	4327	0,916	0,916	0,000	0	0,917	0,001	0	0,918	0,002	0	0,917	0,001	0	0,917	0,001	0	0,918	0,002	0	0,918	0,002	0	0,918	0,002	0	0,917	0,00	0	0,916	0,000	0	0,912	-0,004	0
23088A152	RIJKSTUINBOUWSCHOOL (FAUBOUF	Vilvoorde	30,51	396	1298	0,878	0,878	0,000	0	0,879	0,001	0	0,879	0,001	0	0,879	0,001	0	0,879	0,001	0	0,879	0,001	0	0,879	0,001	0	0,879	0,001	0	0,879	0,00	0	0,878	0,000	0	0,875	-0,003	0
23088A17-	MIMA (FAUBOURG)	Vilvoorde	90,66	489	539	1,008	1,008	0,000	0	1,009	0,001	0	1,009	0,001	0	1,010	0,002	0	1,010	0,002	0	1,009	0,001	0	1,009	0,001	0	1,010	0,001	0	1,009	0,00	0	1,008	0,000	0	1,004	-0,004	0
23088A670	TEN HALVE (CENTRUM)	Vilvoorde	62,76	184	293	0,725	0,725	0,000	0	0,726	0,001	0	0,727	0,001	0	0,726	0,001	0	0,726	0,001	0	0,727	0,001	0	0,727	0,001	0	0,727	0,001	0	0,726	0,00	0	0,726	0,000	0	0,723	-0,003	0
23088A77-	SCHAARBEEKLEI (CENTRUM)	Vilvoorde	54,77	139	254	1,098	1,099	0,001	0	1,100	0,003	0	1,100	0,003	0	1,101	0,003	0	1,100	0,002	0	1,100	0,003	0	1,100	0,003	0	1,100	0,002	0	1,100	0,00	0	1,097	0,000	0	1,092	-0,006	0
23088A812	DUCHE (CENTRUM)	Vilvoorde	27,01	1293	4786	0,813	0,813	0,000	0	0,814	0,001	0	0,814	0,001	0	0,814	0,001	0	0,813	0,000	0	0,814	0,001	0	0,814	0,001	0	0,814	0,001	0	0,813	0,00	0	0,813	0,000	0	0,810	-0,002	0
23088A82-	VILVOORDE MECHELSE STWG. - HEI	Vilvoorde	25,88	1884	7280	0,854	0,854	0,000	0	0,855	0,001	0	0,856	0,001	0	0,855	0,001	0	0,855	0,001	0	0,856	0,001	0	0,856	0,001	0	0,856	0,002	0	0,855	0,00	0	0,854	0,000	0	0,851	-0,004	0
23088A830	FAR WEST (CENTRUM)	Vilvoorde	65,05	4520	6949	0,847	0,847	0,000	0	0,848	0,001	0	0,848	0,001	0	0,848	0,001	0	0,847	0,001	0	0,848	0,001	0	0,848	0,001	0	0,848	0,001	0	0,847	0,00	0	0,847	0,000	0	0,844	-0,003	0
23088A84-	FAR WEST - DUCHEHOF (CENTRUM)	Vilvoorde	9,04	607	6712	0,839	0,839	0,000	0	0,839	0,001	0	0,840	0,001	0	0,839	0,001	0	0,839	0,000	0	0,840	0,001	0	0,840	0,001	0	0,840	0,001	0	0,839	0,00	0	0,839	0,000	0	0,836	-0,002	0
21007A00-	CENTRUM SINT-DENIJS	Vorst-Sint-Gillis	29,43	3225	10958	1,027	1,027	0,000	0	1,028	0,001	0	1,028	0,001	0	1,028	0,001	0	1,028	0,001	0	1,028	0,001	0	1,028	0,001	0	1,028	0,001	0	1,028	0,00	0	1,028	0,001	0	1,018	-0,009	0
21007A01-	PASTOOR ARSWIJK	Vorst-Sint-Gillis	14,39	1311	9108	0,998	0,998	0,000	0	0,999	0,001	0	0,999	0,001	0	0,999	0,001	0	0,999	0,001	0	0,999	0,001	0	0,999	0,001	0	0,999	0,001	0	0,999	0,00	0	0,999	0,001	0	0,990	-0,008	0
21007A02-	STUART MERRIL	Vorst-Sint-Gillis	10,56	592	5605	0,946	0,946	0,000	0	0,947	0,001	0	0,947	0,001	0	0,947	0,001	0	0,947	0,001	0	0,947	0,001	0	0,947	0,001	0	0,947	0,001	0	0,947	0,00	0	0,947	0,000	0	0,942	-0,005	0
21007A03-	VORSTSE HAARD - FAMILIE	Vorst-Sint-Gillis	6,70	1130	16866	0,981	0,981	0,000	0	0,982	0,001	0	0,982	0,001	0	0,982	0,001	0	0,982	0,001	0	0,982	0,001	0	0,982	0,001	0	0,982	0,001	0	0,982	0,00	0	0,982	0,001	0	0,974	-0,007	0
21007A04-	VORSTSE HAARD - MADELON	Vorst-Sint-Gillis	3,66	657	17936	0,973	0,973	0,000	0	0,974	0,001	0	0,974	0,001	0	0,974	0,001	0	0,974	0,001	0	0,974	0,001	0	0,974	0,001	0	0,974	0,001	0	0,974	0,00	0	0,974	0,001	0	0,966	-0,007	0
21007A05-	NEERSTALLE	Vorst-Sint-Gillis	13,00	912	7014	0,942	0,942	0,000	0	0,943	0,001	0	0,943	0,001	0	0,943	0,001	0	0,943	0,001	0	0,943	0,001	0	0,943	0,001	0	0,943	0,001	0	0,943	0,00	0	0,943	0,000	0	0,936	-0,006	0
21007A06-	KATANGA	Vorst-Sint-Gillis	2,83	669	23620	1,027	1,026	0,000	0	1,028	0,002	0	1,028	0,001	0	1,028	0,001	0	1,028	0,002	0	1,028	0,001	0	1,028	0,001	0	1,028	0,001	0	1,029	0,00	0	1,028	0,001	0	1,016	-0,010	1
21007A0711	BOLLINCKX	Vorst-Sint-Gillis	96,37	983	1020	1,053	1,052	0,000	0	1,054	0,001	0	1,053	0,001	0	1,053	0,001	0	1,053	0,001	0	1,053	0,001	0	1,053	0,001	0	1,054	0,001	0	1,054	0,00	0	1,053	0,001	0	1,047	-0,006	0
21007A0712	BOLLINCKX	Vorst-Sint-Gillis	27,88	0	0	1,038	1,038	0,000	0	1,039	0,002	0	1,039	0,001	0	1,039	0,001	0	1,039	0,001	0	1,039	0,001	0	1,039	0,001	0	1,039	0,002	0	1,039	0,00	0	1,039	0,001	0	1,032	-0,006	0
21007A0821	BEMPT	Vorst-Sint-Gillis	34,82	64	184	0,987	0,987	0,000	0	0,988	0,001	0	0,988	0,001	0	0,988	0,001	0	0,988	0,001	0	0,988	0,001	0	0,988	0,001	0	0,988	0,001	0	0,988	0,00	0	0,988	0,001	0	0,981	-0,006	0
21007A0822	BEMPT	Vorst-Sint-Gillis	32,44	0	0	1,030	1,031	0,000	0	1,032	0,002	0	1,032	0,002	0	1,032	0,001	0	1,032	0,002	0	1,032	0,002	0	1,032	0,002	0	1,032	0,002	0	1,032	0,00	0	1,032	0,001	0	1,023	-0,008	0
21007A101	BOERGONDIE	Vorst-Sint-Gillis	16,53	2753	16650	1,027	1,027	0,000	0	1,028	0,001	0	1,028	0,001	0	1,029	0,002	0	1,028	0,001	0	1,028	0,001	0	1,028	0,001	0	1,028	0,001	0	1,028	0,00	0	1,028	0,001	0	1,019	-0,008	0
21007A111	MESSIDOR I	Vorst-Sint-Gillis	9,85	540	5485	0,965	0,965	0,000	0	0,966	0,001	0	0,966	0,001	0	0,966	0,001	0	0,966	0,001	0	0,966	0,001	0	0,966	0,001	0	0,966	0,001	0	0,966	0,00	0	0,966	0,000	0	0,960	-0,005	0
21007A12-	HAVESKERKE	Vorst-Sint-Gillis	5,69	253	4444	0,942	0,942	0,000	0	0,942	0,001	0	0,942	0,001	0	0,942	0,001	0	0,942	0,001	0	0,942	0,001	0	0,942	0,001	0	0,942	0,001	0	0,942	0,00	0	0,942	0,000	0	0,937	-0,004	0
21007A132	DENAYERSTRAAT	Vorst-Sint-Gillis	2,05	154	7516	0,981	0,981	0,000	0	0,982	0,001	0	0,982	0,001	0	0,982	0,001	0	0,982	0,001	0	0,982	0,001	0	0,982	0,001	0	0,982	0,001	0	0,982	0,00	0	0,982	0,000	0	0,976	-0,005	0
21007A142	MONTE CARLO	Vorst-Sint-Gillis	10,54	1405	13332	1,037	1,038	0,000	0	1,038	0,001	0	1,038	0,001	0	1,039	0,001	0	1,039	0,001	0	1,038	0,001	0	1,038	0,001	0	1,039	0,001	0	1,039	0,00	0	1,038	0,001	0	1,030	-0,007	0
21007A201	ROOSENDAALSTRAAT	Vorst-Sint-Gillis	22,44	2546	11345	0,983	0,984	0,000	0	0,984	0,001	0	0,984	0,001	0	0,984	0,001	0	0,984	0,001	0	0,984	0,001	0	0,984	0,001	0	0,984	0,001	0	0,984	0,00	0	0,984	0,000	0	0,977	-0,007	0
21007A21-	MAGNANERIE	Vorst-Sint-Gillis	2,30	522	22745	0,990	0,990	0,000	0	0,991	0,001	0	0,991	0,001	0	0,991	0,001	0	0,991	0,001	0	0,991	0,001	0	0,991	0,001	0	0,991	0,001	0	0,991	0,00	0	0,990	0,000	0	0,985	-0,005	0
21007A239	NEPTUNUSLAAN I	Vorst-Sint-Gillis	14,01	3057	21825	1,037	1,038	0,000	0	1,038	0,001	0	1,038	0,001	0	1,038	0,001	0	1,038	0,001	0	1,038	0,001	0	1,038	0,001	0	1,038	0,001	0	1,038	0,00	0	1,038	0,000	0	1,030	-0,007	0
21007A242	GLOBE	Vorst-Sint-Gillis	2,74	585	21386	0,988	0,988	0,000	0	0,988	0,001	0	0,988	0,001	0	0,989	0,001	0	0,989	0,001	0	0,988	0,001	0	0,988	0,001	0	0,989	0,001	0	0,988	0,00	0	0,988	0,000	0	0,981	-0,007	0
21007A252	MESSIDOR II	Vorst-Sint-Gillis	1,64	274	16668	0,958	0,958	0,000	0	0,958	0,001	0	0,958	0,001	0	0,959	0,001	0	0,959	0,001	0	0,958	0,001	0	0,958	0,001	0	0,958	0,001	0	0,958	0,00	0	0,958	0,001	0	0,950	-0,007	0
21007A291	VORST NATIONAAL - STADION	Vorst-Sint-Gillis	10,38	1	10	0,995	0,995	0,000	0	0,996	0,001	0	0,996	0,001	0	0,996	0,001	0	0,996	0,001	0	0,996	0,001	0	0,996	0,001	0	0,996	0,001	0	0,996	0,00	0	0,996	0,000	0	0,989	-0,006	0
21007A373	GERIJSTRAAT	Vorst-Sint-Gillis	25,91	27	104	1,188	1,188	0,000	0	1,189	0,001	0	1,189	0,001	0	1,189	0,001	0	1,189	0,001	0	1,189	0,001	0	1,189	0,001	0	1,189	0,001	0	1,189	0,00	0	1,189	0,000	0	1,182	-0,006	0
21007A40-	LUTTREBRUG	Vorst-Sint-Gillis	9,42	2051	21779	1,134	1,134	0,000	0	1,135	0,001	0	1,135	0,001	0	1,135	0,002	0	1,135	0,002	0	1,135	0,001	0	1,135	0,001	0	1,135	0,001	0	1,135	0,00	0	1,135	0,001	0	1,125	-0,008	0
21007A41-	LUTTREBRUG-WEST	Vorst-Sint-Gillis	5,05	538	10643	1,166	1,166	0,000	0	1,167	0,001	0	1,167	0,001	0	1,168	0,002	0	1,168	0,002	0	1,167	0,001	0	1,167	0,001	0	1,167	0,001	0	1,167	0,00	0	1,167	0,001	0	1,158	-0,009	0
21007A50-	BERANGER	Vorst-Sint-Gillis	14,49	3099	21381	1,141	1,141	0,000	0	1,143	0,001	0	1,142	0,001	0	1,143	0,001	0	1,143	0,002	0	1,142	0,001	0	1,142	0,001	0	1,143	0,001	0	1,143	0,00	0	1,142	0,001	0	1,131	-0,010	1
21007A51-	KASTANJE	Vorst-Sint-Gillis	7,37	995	13508	1,077	1,077	0,000	0	1,078	0,001	0	1,078	0,001	0	1,078	0,001	0	1,078	0,001	0	1,078	0,001	0	1,078	0,001	0	1,078	0,001	0	1,078	0,00	0	1,078	0,001	0	1,069	-0,008	0
21007A52-	VAN VOLXEM - KLEIN INDUSTRIE	Vorst-Sint-Gillis	9,66	832	8614	1,134	1,134	0,000	0	1,135	0,002	0	1,134	0,001	0	1,135	0,002	0	1,135	0,002	0	1,134	0,001	0	1,134	0,001	0	1,135	0,001	0	1,136	0,00	0	1,135	0,001	0	1,126	-0,008	0
21007A53-	WIELEMANS CEUPPENS	Vorst-Sint-Gillis	15,07	2712	17993	1,201	1,201	0,000	0	1,202	0,001	0	1,201	0,001	0	1,202	0,001	0	1,202	0,001	0	1,201	0,001	0	1,201	0,001	0	1,202	0,001	0	1,202	0,00	0	1,201	0,001	0	1,190	-0,011	1
21007A541	LYCEUM	Vorst-Sint-Gillis	4,29	650	15141	1,201	1,201	0,000	0	1,202	0,001	0	1,202	0,001	0	1,203	0,001	0	1,203	0,001	0	1,202	0,001	0	1,202	0,001	0	1,202	0,001	0	1,203	0,00	0	1,201	0,000	0	1,189	-0,012	1
21007A552	KONINGIN MARIE - HENRIETTE	Vorst-Sint-Gillis	6,22	241	3876	1,173	1,173	0,000	0	1,174	0,001	0	1,174	0,001	0	1,174	0,001	0	1,174	0,001	0	1,174	0,001	0	1,174	0,001	0	1,174	0,001	0	1,174	0,00	0	1,173	0,000	0	1,164	-0,009	0

CODSEC	SECNAAM	deelgebied	opp (ha)	bev_2016	bvdh	Ref	G1A1	d G1A1	score	G1A2	d G1A2	score	G2A1	d G2A1	score	G3A1	d G3A1	score	G3A2	d G3A2	score	G2A1_sl	d sl	score	G2A1_ov	d ov	score	G2A1_rm	d rm	score	G1A1_dg	d dg	score	G1A2_sn	d sn	score	G2A1_ams	d ams	score
21007A60-	SINT-ANTONIUS	Vorst-Sint-Gillis	14,82	4594	31001	1,265	1,265	0,000	0	1,266	0,001	0	1,266	0,001	0	1,266	0,001	0	1,266	0,002	0	1,266	0,001	0	1,266	0,001	0	1,266	0,001	0	1,266	0,00	0	1,266	0,001	0	1,256	-0,009	0
21007A61-	MONTENEGROSTRAAT	Vorst-Sint-Gillis	17,30	5372	31043	1,246	1,246	0,000	0	1,247	0,001	0	1,247	0,001	0	1,247	0,001	0	1,247	0,001	0	1,247	0,001	0	1,247	0,001	0	1,247	0,001	0	1,247	0,00	0	1,247	0,001	0	1,237	-0,009	0
21007A70-	HOOGTEPUNT HONDERD	Vorst-Sint-Gillis	21,84	3189	14603	1,133	1,133	0,000	0	1,133	0,001	0	1,133	0,001	0	1,134	0,001	0	1,134	0,001	0	1,133	0,001	0	1,133	0,001	0	1,134	0,001	0	1,134	0,00	0	1,133	0,000	0	1,125	-0,008	0
21007A71-	ALSEMBERGSE STEENWEG	Vorst-Sint-Gillis	3,24	1230	37980	1,191	1,191	0,000	0	1,192	0,001	0	1,192	0,001	0	1,193	0,002	0	1,193	0,002	0	1,192	0,001	0	1,192	0,001	0	1,192	0,001	0	1,193	0,00	0	1,192	0,001	0	1,177	-0,013	1
21007A72-	MOLIERE	Vorst-Sint-Gillis	27,04	4492	16613	1,114	1,114	0,000	0	1,114	0,001	0	1,114	0,001	0	1,114	0,001	0	1,114	0,001	0	1,114	0,001	0	1,114	0,001	0	1,114	0,001	0	1,114	0,00	0	1,114	0,001	0	1,107	-0,007	0
21007A73-	BERCKENDAELSTRAAT	Vorst-Sint-Gillis	25,37	2199	8666	1,126	1,126	0,000	0	1,127	0,001	0	1,127	0,001	0	1,127	0,001	0	1,127	0,001	0	1,127	0,001	0	1,127	0,001	0	1,127	0,001	0	1,127	0,00	0	1,126	0,000	0	1,118	-0,008	0
21007A75-	STEEKSPELSTRAAT	Vorst-Sint-Gillis	5,35	1038	19420	1,120	1,121	0,000	0	1,121	0,001	0	1,121	0,001	0	1,122	0,001	0	1,122	0,001	0	1,121	0,001	0	1,121	0,001	0	1,121	0,001	0	1,121	0,00	0	1,121	0,000	0	1,112	-0,009	0
21007A783	PARK VAN VORST	Vorst-Sint-Gillis	18,07	498	2755	1,238	1,238	0,000	0	1,239	0,001	0	1,239	0,001	0	1,239	0,001	0	1,239	0,001	0	1,239	0,001	0	1,239	0,001	0	1,239	0,001	0	1,239	0,00	0	1,239	0,001	0	1,228	-0,010	0
21007A79-	DUDENPARK	Vorst-Sint-Gillis	30,57	11	36	1,097	1,097	0,000	0	1,097	0,001	0	1,097	0,001	0	1,098	0,001	0	1,098	0,001	0	1,097	0,001	0	1,097	0,001	0	1,097	0,001	0	1,098	0,00	0	1,097	0,000	0	1,089	-0,007	0
21007A814	VILLAS - KEMMELBERG	Vorst-Sint-Gillis	1,23	186	15157	1,247	1,247	0,000	0	1,248	0,001	0	1,248	0,001	0	1,248	0,002	0	1,249	0,002	0	1,248	0,001	0	1,248	0,001	0	1,248	0,001	0	1,248	0,00	0	1,247	0,001	0	1,234	-0,013	1
21013A00-	GEMEENTEHUIS	Vorst-Sint-Gillis	15,29	3624	23704	1,232	1,232	0,000	0	1,233	0,001	0	1,233	0,001	0	1,233	0,001	0	1,233	0,002	0	1,233	0,001	0	1,233	0,001	0	1,233	0,001	0	1,233	0,00	0	1,232	0,000	0	1,221	-0,011	1
21013A01-	SPANJESTRAAT	Vorst-Sint-Gillis	15,47	3283	21223	1,235	1,235	0,000	0	1,236	0,001	0	1,236	0,001	0	1,236	0,001	0	1,236	0,002	0	1,236	0,001	0	1,236	0,001	0	1,236	0,001	0	1,236	0,00	0	1,235	0,001	0	1,224	-0,011	1
21013A02-	CAPOUILLETSTRAAT	Vorst-Sint-Gillis	18,12	3132	17285	1,288	1,288	0,000	0	1,289	0,001	0	1,289	0,001	0	1,289	0,001	0	1,289	0,002	0	1,289	0,001	0	1,289	0,001	0	1,289	0,001	0	1,289	0,00	0	1,288	0,001	0	1,278	-0,010	0
21013A031	AMAZONESTRAAT	Vorst-Sint-Gillis	8,13	1385	17031	1,199	1,199	0,000	0	1,200	0,001	0	1,200	0,001	0	1,200	0,001	0	1,200	0,002	0	1,200	0,001	0	1,200	0,001	0	1,200	0,001	0	1,200	0,00	0	1,199	0,001	0	1,188	-0,010	1
21013A04-	GEVANGENIS	Vorst-Sint-Gillis	14,98	1740	11612	1,173	1,173	0,000	0	1,174	0,001	0	1,174	0,001	0	1,174	0,001	0	1,174	0,001	0	1,174	0,001	0	1,174	0,001	0	1,174	0,001	0	1,174	0,00	0	1,173	0,000	0	1,164	-0,009	0
21013A052	FAIDERSTRAAT	Vorst-Sint-Gillis	10,27	1328	12935	1,260	1,260	0,000	0	1,261	0,001	0	1,262	0,001	0	1,261	0,001	0	1,262	0,001	0	1,262	0,001	0	1,262	0,001	0	1,261	0,001	0	1,261	0,00	0	1,261	0,001	0	1,250	-0,010	1
21013A101	VOORPLEIN	Vorst-Sint-Gillis	9,46	2580	27265	1,365	1,365	0,000	0	1,366	0,002	0	1,366	0,002	0	1,366	0,002	0	1,366	0,002	0	1,366	0,002	0	1,366	0,002	0	1,366	0,002	0	1,366	0,00	0	1,365	0,001	0	1,354	-0,011	1
21013A102	VOORPLEIN	Vorst-Sint-Gillis	1,17	429	36613	1,383	1,383	0,000	0	1,384	0,002	0	1,385	0,002	0	1,384	0,002	0	1,385	0,002	0	1,385	0,002	0	1,385	0,002	0	1,385	0,002	0	1,384	0,00	0	1,384	0,001	0	1,372	-0,011	1
21013A11-	PARMASTRAAT	Vorst-Sint-Gillis	12,93	1792	13859	1,305	1,306	0,000	0	1,307	0,001	0	1,307	0,001	0	1,307	0,001	0	1,307	0,001	0	1,307	0,001	0	1,307	0,001	0	1,307	0,002	0	1,307	0,00	0	1,306	0,001	0	1,296	-0,010	0
21013A121	WILLEM TELL-ZUID	Vorst-Sint-Gillis	2,46	881	35744	1,355	1,355	0,000	0	1,356	0,001	0	1,356	0,001	0	1,357	0,002	0	1,357	0,002	0	1,356	0,001	0	1,356	0,001	0	1,356	0,001	0	1,356	0,00	0	1,356	0,001	0	1,343	-0,012	1
21013A13-	DETHYSTRAAT	Vorst-Sint-Gillis	6,99	2392	34223	1,375	1,375	0,000	0	1,376	0,001	0	1,376	0,001	0	1,376	0,001	0	1,377	0,002	0	1,376	0,001	0	1,376	0,001	0	1,376	0,001	0	1,376	0,00	0	1,376	0,001	0	1,364	-0,010	1
21013A151	METAALSTRAAT	Vorst-Sint-Gillis	7,57	1934	25541	1,323	1,324	0,000	0	1,325	0,001	0	1,325	0,002	0	1,325	0,001	0	1,325	0,002	0	1,325	0,002	0	1,325	0,002	0	1,325	0,002	0	1,325	0,00	0	1,324	0,001	0	1,313	-0,010	0
21013A201	ENGELANDSTRAAT	Vorst-Sint-Gillis	13,50	2288	16953	1,486	1,486	0,000	0	1,487	0,001	0	1,486	0,000	0	1,488	0,002	0	1,489	0,003	0	1,486	0,000	0	1,486	0,000	0	1,487	0,002	0	1,487	0,00	0	1,486	0,000	0	1,474	-0,012	1
21013A211	FONTAINAS	Vorst-Sint-Gillis	8,04	2403	29901	1,430	1,431	0,000	0	1,432	0,001	0	1,432	0,002	0	1,432	0,002	0	1,433	0,002	0	1,432	0,002	0	1,432	0,002	0	1,432	0,002	0	1,432	0,00	0	1,431	0,001	0	1,420	-0,011	1
21013A22-	REGIEN	Vorst-Sint-Gillis	11,16	3823	34247	1,325	1,326	0,000	0	1,327	0,001	0	1,326	0,001	0	1,327	0,001	0	1,327	0,002	0	1,326	0,001	0	1,326	0,001	0	1,327	0,001	0	1,327	0,00	0	1,326	0,001	0	1,316	-0,010	0
21013A23-	KONINGSLAAN	Vorst-Sint-Gillis	8,40	1516	18045	1,346	1,345	0,000	0	1,347	0,001	0	1,346	0,000	0	1,348	0,002	0	1,348	0,002	0	1,346	0,000	0	1,346	0,000	0	1,346	0,001	0	1,347	0,00	0	1,347	0,001	0	1,334	-0,012	1
21013A242	BETHLEHEMPLEIN	Vorst-Sint-Gillis	7,44	1923	25830	1,394	1,394	0,000	0	1,395	0,001	0	1,396	0,001	0	1,396	0,002	0	1,396	0,002	0	1,396	0,001	0	1,396	0,001	0	1,396	0,002	0	1,396	0,00	0	1,395	0,001	0	1,384	-0,010	0
21013A252	DENEMARKENSTRAAT	Vorst-Sint-Gillis	6,51	2183	33518	1,398	1,398	0,000	0	1,399	0,001	0	1,399	0,001	0	1,400	0,002	0	1,400	0,002	0	1,399	0,001	0	1,399	0,001	0	1,399	0,001	0	1,399	0,00	0	1,398	0,000	0	1,387	-0,011	1
21013A2MJ	ZUIDSTATION	Vorst-Sint-Gillis	24,26	26	107	1,409	1,409	0,000	0	1,411	0,001	0	1,410	0,000	0	1,411	0,002	0	1,412	0,002	0	1,410	0,000	0	1,410	0,001	0	1,410	0,001	0	1,410	0,00	0	1,409	0,000	0	1,400	-0,010	0
21013A40-	BARREEL	Vorst-Sint-Gillis	7,82	2097	26805	1,321	1,321	0,000	0	1,322	0,001	0	1,322	0,001	0	1,322	0,002	0	1,322	0,002	0	1,322	0,001	0	1,322	0,001	0	1,322	0,002	0	1,322	0,00	0	1,321	0,001	0	1,307	-0,014	1
21013A41-	VILLALAAN	Vorst-Sint-Gillis	8,52	2675	31403	1,282	1,282	0,000	0	1,283	0,001	0	1,283	0,001	0	1,283	0,001	0	1,283	0,001	0	1,283	0,001	0	1,283	0,001	0	1,283	0,001	0	1,283	0,00	0	1,282	0,001	0	1,272	-0,010	1
21013A422	CRICKXSTRAAT	Vorst-Sint-Gillis	6,34	2970	46870	1,327	1,327	0,000	0	1,328	0,001	0	1,328	0,001	0	1,328	0,001	0	1,328	0,001	0	1,328	0,001	0	1,328	0,001	0	1,328	0,001	0	1,328	0,00	0	1,328	0,001	0	1,316	-0,011	1
21013A51-	GULDENVLIESLAAN	Vorst-Sint-Gillis	10,59	1827	17259	1,387	1,387	0,000	0	1,388	0,002	0	1,389	0,002	0	1,388	0,002	0	1,389	0,002	0	1,389	0,002	0	1,389	0,002	0	1,388	0,002	0	1,388	0,00	0	1,387	0,000	0	1,375	-0,012	1
21013A522	SCHOTLANDSTRAAT	Vorst-Sint-Gillis	7,83	1926	24587	1,336	1,336	0,000	0	1,337	0,001	0	1,337	0,001	0	1,337	0,001	0	1,337	0,002	0	1,337	0,001	0	1,337	0,001	0	1,337	0,002	0	1,337	0,00	0	1,336	0,001	0	1,326	-0,010	0
23002A112	LINDENDRIES	Walfergem	32,05	708	2209	0,539	0,537	-0,001	0	0,539	0,000	0	0,539	0,000	0	0,539	0,000	0	0,538	0,000	0	0,539	0,000	0	0,539	0,000	0	0,539	0,000	0	0,538	0,00	0	0,538	0,000	0	0,537	-0,002	0
23002A123	ZITTERT	Walfergem	148,21	1517	1024	0,560	0,558	-0,002	0	0,560	0,000	0	0,560	0,000	0	0,560	0,000	0	0,560	-0,001	0	0,560	0,000	0	0,560	0,000	0	0,561	0,000	0	0,559	0,00	0	0,559	-0,001	0	0,557	-0,003	0
23002A181	WOLFROT	Walfergem	136,76	72	53	0,528	0,528	0,000	0	0,528	0,000	0	0,528	0,000	0	0,528	0,000	0	0,528	0,000	0	0,528	0,000	0	0,528	0,000	0	0,529	0,000	0	0,528	0,00	0	0,528	0,000	0	0,526	-0,002	0
23102A00-	WEMMEL-CENTRUM	Wemmel	41,17	2347	5701	0,685	0,690	0,004	0	0,687	0,002	0	0,687	0,001	0	0,687	0,001	0	0,689	0,004	0	0,687	0,001	0	0,687	0,001	0	0,687	0,002	0	0,691	0,01	0	0,686	0,000	0	0,681	-0,005	0
23102A011	VIJVERS - DIJK	Wemmel	20,73	858	4140	0,764	0,768	0,004	0	0,768	0,004	0	0,767	0,003	0	0,764	0,001	0	0,765	0,001	0	0,767	0,003	0	0,767	0,003	0	0,766	0,003	0	0,769	0,01	0	0,764	0,001	0	0,761	-0,002	0
23102A022	OBBERG	Wemmel	16,54	431	2606	0,729	0,732	0,002	0	0,733	0,003	0	0,732	0,003	0	0,730	0,000	0	0,731	0,001	0	0,732	0,003	0	0,732	0,002	0	0,732	0,002	0	0,733	0,00	0	0,730	0,000	0	0,728	-0,002	0
23102A033	UILENSPIEGEL	Wemmel	34,85	596	1710	0,615	0,617	0,002	0	0,614	-0,001	0	0,613	-0,001	0	0,614	-0,001	0	0,618	0,003	0	0,613	-0,001	0	0,613	-0,001	0	0,614	-0,001	0	0,618	0,00	0	0,613	-0,002	0	0,609	-0,005	0
23102A044	WINDBERG	Wemmel	40,80	1044	2559	0,601	0,603	0,002	0	0,602	0,001	0	0,601	0,001	0	0,602	0,001	0	0,603	0,002	0	0,601	0,001	0	0,601	0,001	0	0,602	0,001	0	0,604	0,00	0	0,601	0,000	0	0,598	-0,003	0
23102A052	WEMMEL PARK	Wemmel	24,92	695	2789	0,685	0,689	0,004	0	0,688	0,003	0	0,687	0,002	0	0,688	0,002	0	0,690	0,005	0	0,687	0,002	0	0,687	0,001	0	0,687	0,002	0	0,690	0,00	0	0,686	0,001	0	0,683	-0,003	0
23102A091	MOTTE - HAMSE HOEK - HOLLAND	Wemmel	121,09	54	45	0,588	0,589	0,001	0	0,589	0,001	0	0,589	0,001	0	0,588	0,000	0	0,589	0,001	0	0,589	0,001	0	0,589	0,001	0	0,589	0,001	0	0,590	0,00	0	0,588	0,000	0	0,586	-0,002	0
23102A10-	SINT-INGELBERTUS	Wemmel	37,85	3160	8349	0,847	0,850	0,003	0	0,853	0,006	0	0,852	0,004	0	0,846	-0,001	0	0,845	-0,002	0	0,852	0,005	0	0,852	0,004	0	0,850	0,003	0	0,852	0,00	0	0,847	-0,001	0	0,844	-0,004	0
23102A11-	DE LIMBURGSE STRIRUM	Wemmel	18,80	1692	8999	0,864	0,859	-0,004	0	0,863	0,000	0	0,864	0,000	0	0,858	-0,006	0	0,853	-0,011	1	0,864	0,000	0	0,862	-0,002	0	0,862	-0,002	0	0,861	0,00	0	0,856	-0,007	0	0,855	-0,009	0
23102A122	WINKEL	Wemmel	58,57	1840	3142	0,760	0,761	0,001	0	0,763	0,003	0	0,762	0,002	0	0,760	0,000	0	0,759	-0,001	0	0,762	0,002	0	0,762	0,003	0	0,761	0,002	0	0,762	0,00	0	0,759	-0,001	0	0,757	-0,002	0
23102A132	DOREKENSVELD	Wemmel	14,54	249	1712	0,759	0,761	0,001	0	0,764	0,005	0	0,764	0,005	0	0,760	0,000	0	0,759	0,000	0	0,764	0,005	0	0,763	0,004	0	0,762	0,003	0	0,761	0,00	0	0,760	0,001	0	0,760	0,001	0
23102A143	LAEKENVELD	Wemmel	21,87	115	526	0,861	0,861	0,000	0	0,867	0,006	0	0,864	0,003	0	0,859	-0,002	0	0,858	-0,003	0	0,864	0,003	0	0,870	0,009	0	0,861	0,000	0	0,862	0,00	0	0,858	-0,003	0	0,858	-0,003	0
23102A1911	RING - EMPERBLOK	Wemmel	9,07	305	3362	0,841	0,843	0,002	0	0,848	0,008	0	0,846	0,005	0	0,842	0,001	0	0,842	0,001	0	0,845	0,005	0	0,845	0,004	0	0,843	0,003	0	0,844	0,00	0	0,839	-0,002	0	0,839	-0,001	0
23102A1912	RING - EMPERBLOK	Wemmel	85,66	0	0	0,852	0,855	0,004	0	0,867	0,015	-1	0,865	0,013	-1	0,853	0,001	0	0,850	-0,002	0	0,860	0,009	0	0,865	0,013	-1	0,859	0,007	0	0,857	0,00	0	0,852	0,001	0	0,857	0,005	0
23102A211	ROMEINSE STEENWEG	Wemmel	12,52	469	3746	0,948	0,947	-0,001	0	0,955	0,008	0	0,952	0,005	0	0,941	-0,007	0	0,943	-0,005	0	0,953	0,006	0	0,944	-0,003	0	0,950	0,003	0	0,949	0,00	0	0,945	-0,002	0	0,943	-0,005	0
23102A212	ROMEINSE STEENWEG	Wemmel	29,72	0	0	0,941	0,950	0,009	0	0,966	0,025	-1	0,959	0,019	-1	0,930	-0,011	1	0,928	-0,013	1	0,951	0,010	0	0,964	0,023	-1	0,952	0,011	-1	0,951	0,01	-1	0,944	0,003	0	0,948	0,007	0
23103A000	OPPEM - KERN	Wezembeek-Oppem	46,81	1605	3429	0,644	0,644	0,000	0	0,644	0,000	0	0,645	0,001	0	0,644	0,000	0	0,644	0,000	0	0,645	0,001	0	0,645	0,001	0	0,645	0,001	0	0,647	0,00	0	0,643	0,000	0	0,640	-0,003	0
23103A010	LANGE DELLE	Wezembeek-Oppem	15,92	388	2438	0,581	0,581	0,000	0	0,581	0,000	0	0,581	0,001	0	0,581	0,000	0	0,581	0,000	0	0,581	0,001	0	0,581	0,001	0	0,582	0,001	0	0,582	0,00	0	0,581	0,000	0	0,579	-0,002	0
23103A02-	VOSBERG - SOCIALE WONINGEN	Wezembeek-Oppem	4,26	239	5610	0,640	0,640	0,000	0	0,640	0,000	0	0,641	0,001	0	0,640	0,000	0	0,640	0,000	0	0,641	0,001	0	0,641	0,001	0	0,640	0,001	0	0,643	0,00	0	0,639	0,000	0	0,637	-0,003	0
23103A03-	DE GRUNNE	Wezembeek-Oppem	74,82	2373	3172	0,641	0,641	0,000	0	0,642	0,000	0	0,642	0,001	0	0,641	0,000	0	0,641	0,000	0	0,642	0,001	0	0,642	0,001	0	0,642	0,001	0	0,645	0,00	0	0,641	0,000	0	0,638	-0,003	0
23103A04-	BAN - EIK - SOCIALE WONINGEN	Wezembeek-Oppem	25,10	1247	4968	0,601	0,601	0,000	0	0,601	0,000	0	0,602	0,001	0	0,601	0,000	0	0,601	0,000	0	0,602	0,001	0	0,602	0,001	0	0,602	0,001	0	0,604	0,00	0	0,601	0,000	0	0,598	-0,003	0
23103A091	VURENVELD	Wezembeek-Oppem	72,40	132	182	0,571	0,571	0,000	0	0,571	0,000	0	0,571	0,001	0	0,571	0,000	0	0,571	0,000	0	0,571	0,001	0	0,571	0,001	0	0,571	0,001	0	0,572	0,00	0	0,571	0,000	0	0,569	-0,002	0
23103A112	GRENSSTRAAT	Wezembeek-Oppem	30,17	475	1575	0,537	0,537	0,000	0	0,537	0,001	0	0,537	0,001	0	0,537	0,000	0	0,537	0,000	0	0,537	0,001	0	0,537	0,001	0	0,538	0,001	0	0,538	0,00	0	0,537	0,000	0	0,535	-0,002	0
23103A201	SCHONE LUCHT - PLATEAU	Wezembeek-Oppem	94,63	3103	3279	0,714	0,715	0,000	0	0,715	0,001	0	0,716	0,002	0	0,715	0,001	0	0,715	0,001	0	0,716	0,002	0	0,716	0,002	0	0,716	0,002	0	0,717	0,00	0	0,714	0,000	0	0,711	-0,004	0
23103A202	SCHONE LUCHT - PLATEAU	Wezembeek-Oppem	14,30	0	0	0,738	0,738	0,000	0	0,738	0,000	0	0,740	0,002	0	0,738	0,000	0	0,738	0,000	0	0,740	0,002	0	0,740	0,002	0	0,742	0,004	0	0,739	0,00	0	0,736	-0,002	0	0,734	-0,004	0
23103A214	FUJI - ZIKKELENBERG	Wezembeek-Oppem	42,15	720	1708	0,613	0,613	0,000	0	0,613	0,000	0	0,614	0,001	0	0,613	0,000	0	0,613	0,000	0	0,614	0,001	0	0,614	0,001	0	0,614	0,001	0	0,615	0,00	0	0,613	0,000	0	0,610	-0,003	0
23103A30-	WEZEMBEEK - KERN	Wezembeek-Oppem	26,68	879	3295	0,748	0,750	0,002	0	0,750	0,002	0	0,751	0,003	0	0,751	0,002	0	0,751	0,002	0	0,751	0,003	0	0,751	0,003	0	0,751	0,003	0	0,753	0,00	0	0,749	0,001	0	0,745	-0,003	0
23103A31-	VUILBEEK	Wezembeek-Oppem	50,76	1260	2482	0,704	0,704	0,000	0	0,705	0,001	0	0,705	0,001	0	0,705	0,001	0	0,705	0,001	0	0,705	0,001	0	0,705	0,001	0	0,705	0,001	0	0,707	0,00	0	0,704	0,000	0	0,701	-0,003	0
23103A321	SINT-ROCHUS	Wezembeek-Oppem	16,65	502	3016	0,772	0,773	0,001	0	0,773	0,001	0	0,774	0,002	0	0,773	0,001	0	0,773	0,001	0	0,774	0,002	0	0,774	0,002	0	0,775	0,003	0	0,775	0,00	0	0,772	0,000	0	0,768	-0,004	0
23103A322	SINT-ROCHUS	Wezembeek-Oppem	15,83	0	0	0,798	0,799	0,001	0	0,799	0,001	0	0,801	0,003	0	0,799	0,001	0	0,799	0,001	0	0,801	0,003	0	0,801	0,003	0	0,802	0,003	0	0,801	0,00	0	0,798	-0,001	0	0,794	-0,004	0
23103A330	WARANDEBERG - SOCIALE WONING	Wezembeek-Oppem	16,14	358	2219	0,768	0,771	0,003	0	0,770	0,002	0	0,770	0,002	0	0,771	0,003	0	0,772	0,004	0	0,770	0,002	0	0,770	0,002	0	0,770	0,002	0	0,774	0,01	0	0,770	0,001	0	0,766	-0,003	0
23103A342	WARANDEPARK	Wezembeek-Oppem	25,21	201	797	0,750	0,752	0,002	0	0,752	0,002	0	0,752	0,002	0	0,752	0,002	0	0,752	0,003	0	0,752	0,002	0	0,752	0,002	0	0,752	0,002	0	0,754	0,00	0	0,751	0,001	0	0,748	-0,002	0
23103A391	LANGE EIK	Wezembeek-Oppem	70,01	213	304	0,669	0,669	0,001	0	0,670	0,001	0	0,670	0,001	0	0,669	0,000	0	0,670	0,001	0	0,670	0,001	0	0,670	0,001	0	0,670	0,001	0	0,672	0,00	0	0,669	0,000	0	0,666	-0,003	0
23094A00-	ZAVENTEM-CENTRUM	Zaventem	17,28	1101	6371	0,980	0,980	0,001	0	0,983	0,004	0	0,983	0,003	0	0,977	-0,002	0	0,982	0,002	0	0,983	0,003	0	0,983	0,003	0	0,983	0,003	0	0,981	0,00	0	0,981	0,001	0	0,977	-0,003	0
23094A010	HOOGSTRAAT	Zaventem	21,10	1404	6653	0,967	0,970	0,003	0	0,968	0,001	0	0,966	-0,001	0	0,962	-0,005	0	0,971	0,004	0	0,966	-0,001	0	0,966	-0,001	0	0,967	0,001	0	0,973	0,01	0	0,966	-0,001	0	0,959	-0,008	0
23094A02-	KOUTER	Zaventem	49,13	1821	3706	0,884	0,886	0,002	0	0,887	0,003	0	0,887	0,002	0	0,884	0,000	0	0,886	0,002	0	0,887	0,002	0	0,887	0,002	0	0,887	0,003	0	0,884	0,00	0	0,886	0,002	0	0,881	-0,003	0
23094A031	DAAL	Zaventem	57,03	1347	2362	0,963	0,966	0,003	0	0,973	0,010	-1	0,972	0,009	0	0,963	0,000	0	0,967	0,004	0	0,972	0,009	0	0,972	0,009	0	0,972	0,008	0	0,964	0,00	0	0,969	0,006	0	0,964	0,001	0
23094A032	DAAL	Zaventem	14,94	0	0	1,059	1,059	0,000	0	1,067	0,008	0	1,070	0,011	-1	1,058	-0,001	0	1,055	-0,004	0	1,070	0,011	-1	1,070	0,011	-1	1,062	0,004	0	1,053	-0,01	0	1,051	-0,007	0	1,060	0,001	0
23094A041	KEIBERG	Zaventem	11,23	861	7670	1,025	1,023	-0,002	0	1,026	0,001	0	1,027	0,002	0	1,022	-0,002	0	1,025	0,000	0	1,027	0,002	0	1,027	0,002	0	1,026	0,001	0	1,023	0,00	0	1,021	-0,004	0	1,021	-0,004	0
23094A05-	VILVOORDELAAN	Zaventem	17,02	1140	6700	1,009	1,015	0,006	0	1,010	0,001	0	1,008	-0,001	0	1,005	-0,005	0	1,012	0,002	0	1,008	-0,001	0	1,008	-0,001	0	1,009	-0,001	0	1,018	0,01	0	1,008	-0,002	0	1,001	-0,008	0
23094A0721	ZAVENTEM LEUVENSESTEENWEG	Zaventem	109,98	63	57	0,829	0,831	0,002	0	0,832	0,003	0	0,831	0,002	0	0,830	0,001	0	0,831	0,002	0	0,831	0,002	0	0,831	0,002	0	0,832	0,003	0	0,825	0,00	0	0,831	0,002	0	0,824	-0,004	0
23094A0722	ZAVENTEM LEUVENSESTEENWEG	Zaventem	47,73	0	0	0,925	0,928	0,002	0	0,930	0,004	0	0,931	0,006	0	0,929	0,004	0	0,926	0,001	0	0,931	0,006	0	0,931	0,006	0	0,932	0,007	0	0,904	-0,02	1	0,927	0,001	0	0,920	-0,005	0
23094A081	IMBROEK	Zaventem	67,04	373	556	0,834	0,835	0,001	0	0,834	0,000	0	0,834	0,000	0	0,832	-0,001	0	0,834	0,000	0	0,834	0,000	0	0,834	0,000	0	0,834	0,000	0	0,834	0,00	0	0,834	0,000	0	0,830	-0,004	0
23094A11-	RODE CITE	Zaventem	21,28	998	4689	1,058	1,062	0,004	0	1,058	0,000	0	1,057	-0,001	0	1,053	-0,005	0	1,058	0,000	0	1,057	-0,001	0	1,057	-0,001	0	1,057	-0,001	0	1,062	0,00	0	1,055	-0,002	0	1,051	-0,007	0
23094A12-	WITTE CITE	Zaventem	19,05	896	4704	1,002	1,005	0,003	0	1,003	0,001	0	1,002	0,000	0	0,999	-0,003	0	1,003	0,001	0	1,002	0,000	0	1,002	0,000	0	1,002	0,000	0	1,007	0,00	0	1,000	-0,001	0	0,996	-0,006	0
23094A13-	FAZANTENLAAN -SOCIALE WONING	Zaventem	4,10	377	9204	0,925	0,928	0,003	0	0,933	0,008	0	0,932	0,007	0	0,925	0,000	0	0,929	0,004	0	0,932	0,007	0	0,932	0,007	0	0,932	0,006	0	0,927	0,00	0	0,931	0,006	0	0,925	0,000	0
23094A15-	DE HOEK	Zaventem	39,46	1600	4055	1,057	1,059	0,002	0	1,058	0,002	0	1,060	0,003	0	1,056	-0,001	0	1,059	0,002	0	1,060	0,003	0	1,060	0,003	0	1,058	0,002	0	1,059	0,00	0	1,054	-0,003	0	1,054	-0,003	0
23094A172	MAALBEEKWEG	Zaventem	16,41	11	67	1,066	1,062	-0,005	0	1,071	0,005	0	1,072	0,006	0	1,066	-0,001	0	1,067	0,001	0	1,072	0,006	0	1,072	0,006	0	1,069	0,002	0	1,061	-0,01	0	1,063	-0,003	0	1,064	-0,002	0
23094A231	WATERTOREN	Zaventem	32,32	1267	3920	0,927	0,930	0,002	0	0,929	0,001	0	0,927	0,000	0	0,925	-0,002	0	0,929	0,002	0	0,927	0,000	0	0,927	0,000	0	0,928	0,001	0	0,930	0,00	0	0,927	0,000	0	0,923	-0,005	0
23094A2MJ	ZAVENTEM VLIEGHAVEN	Zaventem	220,10	0	0	0,940	0,941	0,001	0	0,941	0,001	0	0,941	0,001	0	0,939	0,000	0	0,940	0,000	0	0,941	0,001	0	0,941	0,001	0	0,941	0,001	0	0,941	0,00	0	0,939	0,000	0	0,937	-0,003	0
23094A2PJ	HODELEVELD	Zaventem	52,29	2	4	0,831	0,832	0,001	0	0,832	0,001	0	0,832	0,001	0	0,831	0,000	0	0,832	0,001	0	0,832	0,001	0	0,832	0,001	0	0,832	0,001	0	0,831	0,00	0	0,831	0,000	0	0,829	-0,002	0
23002E0001	ZELLIK - CENTRUM	Zellik	30,79	1968	6392	0,826	0,829	0,004	0	0,838	0,012	-1	0,838	0,012	-1	0,832	0,006	0	0,828	0,003	0	0,838	0,012	-1	0,838	0,012	-1	0,837	0,012	-1	0,831	0,01	0	0,833	0,007	0	0,832	0,006	0
23002E0002	ZELLIK - CENTRUM	Zellik	8,62	0	0	0,962	0,958	-0,004	0	0,977	0,015	-1	0,985	0,023	-1	0,947	-0,014	1	0,950	-0,012	1	0,985	0,023	-1	0,985	0,024	-1	0,977	0,015	-1	0,959	0,00	0	0,959	-0,003	0	0,976	0,014	-1
23002E01-	BREUGHELPARK	Zellik	16,62	1690	10166	0,781	0,782	0,002	0	0,786	0,005	0	0,786	0,005	0	0,783	0,003	0	0,782	0,002	0	0,786	0,005	0	0,786	0,006	0	0,786	0,006	0	0,784	0,00	0	0,783	0,003	0	0,782	0,001	0
23002E020	HOOGTEPUNT	Zellik	14,18	897	6324	0,747	0,750	0,003	0	0,754	0,008	0	0,754	0,007	0	0,754	0,007	0	0,749	0,003	0	0,754	0,007	0	0,754	0,007	0	0,753	0,007	0	0,751	0,00	0	0,752	0,006	0	0,748	0,002	0
23002E042	MOLEKEN	Zellik	125,12	2218	1773	0,707	0,704	-0,002	0	0,708	0,002	0	0,708	0,002	0	0,707	0,001	0	0,706	-0,001	0	0,708	0,002	0	0,708	0,002	0	0,708	0,002	0	0,706	0,00	0	0,707	0,000	0	0,704	-0,003	0
23002E052	NEERZELLIK	Zellik	38,47	972	2526	0,751	0,746	-0,004	0	0,749	-0,002	0	0,750	-0,001	0	0,746	-0,004	0	0,748	-0,003	0	0,750	-0,001	0	0,750	0,000	0	0,749	-0,001	0	0,748	0,00	0	0,747	-0,004	0	0,745	-0,005	0
23002E0811	ZELLIK VERSPREIDE BEWONING	Zellik	4,76	148	3107	0,774	0,772	-0,003	0	0,777	0,002	0	0,777	0,003	0	0,773	-0,001	0	0,772	-0,002	0	0,777	0,003	0	0,777	0,003	0	0,776	0,002	0	0,773	0,00	0	0,774	-0,001	0	0,773	-0,002	0
23002E0812	ZELLIK VERSPREIDE BEWONING	Zellik	59,20	0	0	0,737	0,733	-0,004	0	0,739	0,002	0	0,740	0,003	0	0,736	-0,001	0	0,735	-0,002	0	0,740	0,003	0	0,740	0,003	0	0,739	0,002	0	0,735	0,00	0	0,736	-0,002	0	0,735	-0,002	0
23002E0911	HOOGHOF	Zellik	10,43	83	796	0,766	0,764	-0,002	0	0,769	0,003	0	0,769	0,003	0	0,765	-0,002	0	0,764	-0,002	0	0,769	0,003	0	0,770	0,004	0	0,768	0,002	0	0,765	0,00	0	0,765	-0,001	0	0,765	-0,001	0
23002E0912	HOOGHOF	Zellik	96,22	0	0	0,851	0,852	0,001	0	0,867	0,016	-1	0,867	0,016	-1	0,851	0,000	0	0,847	-0,005	0	0,867	0,016	-1	0,863	0,011	-1	0,862	0,011	-1	0,854	0,00	0	0,854	0,002	0	0,861	0,009	0
23002E10-	ZELLIK STEENWEG OP GENT	Zellik	5,92	350	5912	0,931	0,957	0,026	-1	0,951	0,020	-1	0,950	0,019	-1	0,944	0,014	-1	0,943	0,012	-1	0,950	0,019	-1	0,950	0,019	-1	0,949	0,019	-1	0,960	0,03	-1	0,946	0,016	-1	0,939	0,009	0
23002E11-	HORING	Zellik	31,24	1613	5164	0,929	0,938	0,009	0	0,936	0,007	0	0,936	0,007	0	0,930	0,002	0	0,930	0,001	0	0,936	0,007	0	0,936	0,007	0	0,935	0,006	0	0,940	0,01	-1	0,932	0,004	0	0,927	-0,001	0
23002E12-	KERREMANSHOEK	Zellik	7,63	252	3303	0,948	0,950	0,002	0	0,946	-0,002	0	0,947	0,000	0	0,948	0,000	0	0,949	0,002	0	0,947	0,000	0	0,947	0,000	0	0,947	-0,001	0	0,951	0,00	0	0,943	-0,004	0	0,939	-0,009	0
23002E1901	RENBAAN	Zellik	36,04	36	100	0,897	0,899	0,002	0	0,901	0,003	0	0,901	0,003	0	0,897	0,000	0	0,897	0,000	0	0,901	0,003	0	0,901	0,004	0	0,900	0,002	0	0,900	0,00	0	0,898	0,000	0	0,896	-0,002	0
23002E1902	RENBAAN	Zellik	7,22	0	0	0,952	0,949	-0,003	0	0,963	0,012	-1	0,965	0,013	-1	0,924	-0,027	1	0,923	-0,028	1	0,965	0,013	-1	0,966	0,014	-1	0,960	0,008	0	0,951	0,00	0	0,947	-0,005	0	0,955	0,003	0

deelgebied	opp (ha)	bev_2016	bvdh	Ref	G1A1	d G1A1	score	G1A2	d G1A2	score	G2A1	d G2A1	score	G3A1	d G3A1	score	G3A2	d G3A2	score	G2A1_sl	d sl	score	G2A1_ov	d ov	score	G2A1_rm	d rm	score	G1A1_dg	d dg	score	G1A2_sn	d sn	score	G2A1_ams	d ams	score
Anderlecht	1127,20	113141	10037	1,112	1,112	0,000	0	1,113	0,002	0	1,113	0,001	0	1,114	0,002	0	1,114	0,002	0	1,113	0,001	0	1,113	0,001	0	1,113	0,001	0	1,113	0,00	0	1,113	0,001	0	1,103	-0,009	0
Asse	1058,22	9326	881	0,537	0,538	0,001	0	0,538	0,001	0	0,538	0,001	0	0,539	0,002	0	0,539	0,002	0	0,538	0,001	0	0,538	0,001	0	0,538	0,001	0	0,538	0,00	0	0,537	0,000	0	0,535	-0,002	0
Bekkerzeel	279,12	1203	431	0,613	0,612	-0,001	0	0,614	0,001	0	0,615	0,002	0	0,614	0,001	0	0,614	0,000	0	0,615	0,002	0	0,615	0,002	0	0,615	0,002	0	0,614	0,00	0	0,613	0,000	0	0,611	-0,002	0
Bouchout	289,01	2203	762	0,681	0,684	0,003	0	0,684	0,002	0	0,683	0,001	0	0,683	0,002	0	0,685	0,003	0	0,683	0,001	0	0,683	0,001	0	0,683	0,001	0	0,685	0,00	0	0,682	0,001	0	0,679	-0,002	0
Brussegem	1260,23	2966	235	0,503	0,504	0,001	0	0,503	0,000	0	0,503	0,000	0	0,504	0,001	0	0,505	0,002	0	0,503	0,000	0	0,503	0,000	0	0,504	0,001	0	0,505	0,00	0	0,503	0,000	0	0,500	-0,003	0

CODSEC	SECNAAM	deelgebied	opp (ha)	bev_2016	bvdh	Ref	G1A1	d G1A1	score	G1A2	d G1A2	score	G2A1	d G2A1	score	G3A1	d G3A1	score	G3A2	d G3A2	score	G2A1_sl	d sl	score	G2A1_ov	d ov	score	G2A1_rm	d rm	score	G1A1_dg	d dg	score	G1A2_sn	d sn	score	G2A1_ams	d ams	score
		Brussel	447,96	53462	11935	1,444	1,444	0,000	0	1,445	0,001	0	1,445	0,001	0	1,446	0,002	0	1,446	0,002	0	1,445	0,001	0	1,445	0,001	0	1,446	0,002	0	1,446	0,00	0	1,445	0,001	0	1,432	-0,012	1
		Diegem	582,97	5729	983	1,170	1,172	0,002	0	1,173	0,002	0	1,173	0,003	0	1,171	0,001	0	1,174	0,003	0	1,173	0,003	0	1,173	0,003	0	1,173	0,002	0	1,173	0,00	0	1,169	-0,001	0	1,166	-0,005	0
		Dilbeek	856,30	15603	1822	0,711	0,712	0,001	0	0,714	0,003	0	0,713	0,002	0	0,713	0,002	0	0,713	0,002	0	0,713	0,002	0	0,713	0,002	0	0,712	0,001	0	0,713	0,00	0	0,713	0,002	0	0,707	-0,004	0
		Drogenbos	212,08	3386	1597	0,873	0,873	0,000	0	0,874	0,001	0	0,874	0,001	0	0,874	0,001	0	0,874	0,001	0	0,874	0,001	0	0,874	0,001	0	0,874	0,001	0	0,874	0,00	0	0,873	0,000	0	0,869	-0,004	0
		Elsene	940,15	95940	10205	1,068	1,068	0,000	0	1,069	0,001	0	1,069	0,001	0	1,069	0,001	0	1,069	0,001	0	1,069	0,001	0	1,069	0,001	0	1,069	0,001	0	1,069	0,00	0	1,068	0,000	0	1,059	-0,009	0
		Etterbeek-Sint-Joost	656,24	91743	13980	1,143	1,144	0,000	0	1,144	0,00	0	1,14	0,00	0	1,14	0,00	0	1,14	0,00	0	1,14	0,00	0	1,14	0,00	0	1,14	0,00	0	1,14	0,00	0	1,14	0,00	0	1,13	-0,01	0
		Evere	508,42	39540	7777	1,319	1,320	0,000	0	1,321	0,001	0	1,320	0,001	0	1,321	0,001	0	1,321	0,001	0	1,320	0,001	0	1,320	0,001	0	1,321	0,001	0	1,320	0,00	0	1,320	0,001	0	1,312	-0,008	0
		Ganshoren	243,16	24258	9976	1,027	1,030	0,003	0	1,028	0,001	0	1,030	0,002	0	1,031	0,004	0	1,032	0,005	0	1,030	0,002	0	1,030	0,002	0	1,030	0,003	0	1,031	0,00	0	1,027	0,000	0	1,020	-0,007	0
		Grimbergen	1386,55	14585	1052	0,782	0,782	0,000	0	0,784	0,001	0	0,784	0,002	0	0,782	0,000	0	0,782	0,000	0	0,784	0,002	0	0,784	0,002	0	0,783	0,001	0	0,783	0,00	0	0,782	-0,001	0	0,780	-0,002	0
		Groot-Bijgaarden	643,73	9072	1409	0,751	0,756	0,005	0	0,756	0,005	0	0,755	0,004	0	0,756	0,005	0	0,756	0,005	0	0,755	0,004	0	0,755	0,004	0	0,755	0,004	0	0,757	0,01	0	0,755	0,003	0	0,750	-0,002	0
		Haren	612,51	5751	939	1,212	1,213	0,001	0	1,214	0,001	0	1,213	0,001	0	1,213	0,001	0	1,214	0,002	0	1,213	0,001	0	1,213	0,001	0	1,213	0,001	0	1,214	0,00	0	1,213	0,000	0	1,207	-0,006	0
		Houtem	521,09	3017	579	0,669	0,669	0,000	0	0,669	0,001	0	0,670	0,001	0	0,669	0,001	0	0,669	0,000	0	0,670	0,001	0	0,670	0,001	0	0,670	0,001	0	0,669	0,00	0	0,669	0,000	0	0,667	-0,002	0
		Itterbeek	812,88	6940	854	0,616	0,617	0,001	0	0,617	0,002	0	0,617	0,001	0	0,617	0,001	0	0,617	0,001	0	0,617	0,001	0	0,617	0,001	0	0,617	0,001	0	0,617	0,00	0	0,617	0,001	0	0,614	-0,002	0
		Jette	519,77	51422	9893	1,045	1,047	0,002	0	1,048	0,003	0	1,048	0,003	0	1,047	0,002	0	1,047	0,002	0	1,048	0,003	0	1,048	0,002	0	1,048	0,002	0	1,048	0,00	0	1,047	0,001	0	1,039	-0,006	0
		Kassei	310,01	6256	2018	0,951	0,951	0,000	0	0,952	0,002	0	0,953	0,002	0	0,954	0,003	0	0,950	0,000	0	0,953	0,002	0	0,953	0,002	0	0,952	0,001	0	0,951	0,00	0	0,950	-0,001	0	0,947	-0,003	0
		Kobbegem	387,39	586	151	0,544	0,544	0,001	0	0,543	-0,001	0	0,543	-0,001	0	0,544	0,000	0	0,546	0,002	0	0,543	-0,001	0	0,543	-0,001	0	0,544	0,000	0	0,545	0,00	0	0,543	-0,001	0	0,540	-0,004	0
		Koningslo	269,90	8908	3300	1,007	1,008	0,001	0	1,010	0,003	0	1,010	0,004	0	1,010	0,003	0	1,008	0,002	0	1,010	0,004	0	1,010	0,004	0	1,009	0,002	0	1,008	0,00	0	1,006	-0,001	0	1,005	-0,002	0
		Kraainem	591,30	13713	2319	0,809	0,810	0,002	0	0,811	0,002	0	0,811	0,003	0	0,811	0,002	0	0,811	0,003	0	0,811	0,003	0	0,811	0,003	0	0,812	0,003	0	0,812	0,00	0	0,810	0,001	0	0,804	-0,005	0
		Laken	1106,54	62080	5610	1,136	1,136	0,000	0	1,137	0,001	0	1,137	0,001	0	1,137	0,001	0	1,138	0,002	0	1,137	0,001	0	1,137	0,001	0	1,137	0,002	0	1,137	0,00	0	1,136	0,000	0	1,126	-0,009	0
		Machelen	563,15	9034	1604	1,138	1,139	0,001	0	1,140	0,003	0	1,142	0,004	0	1,141	0,003	0	1,140	0,002	0	1,142	0,004	0	1,142	0,004	0	1,140	0,003	0	1,140	0,00	0	1,137	-0,001	0	1,135	-0,003	0
		Meise	917,13	8337	909	0,610	0,611	0,002	0	0,611	0,002	0	0,612	0,002	0	0,612	0,003	0	0,612	0,003	0	0,612	0,002	0	0,612	0,002	0	0,612	0,002	0	0,612	0,00	0	0,610	0,001	0	0,608	-0,002	0
		Melsbroek	635,59	2547	401	1,013	1,013	0,000	0	1,014	0,001	0	1,014	0,001	0	1,013	0,000	0	1,013	0,001	0	1,014	0,001	0	1,014	0,001	0	1,014	0,001	0	1,015	0,00	0	1,013	0,000	0	1,010	-0,003	0
		Molenbeek-Koekelberg	719,36	118115	16419	1,205	1,205	0,000	0	1,206	0,001	0	1,206	0,001	0	1,208	0,003	0	1,208	0,003	0	1,206	0,001	0	1,206	0,001	0	1,207	0,002	0	1,207	0,00	0	1,206	0,001	0	1,194	-0,011	1
		Mollem	664,94	2244	337	0,505	0,505	0,000	0	0,505	0,000	0	0,505	0,000	0	0,505	0,000	0	0,505	0,000	0	0,505	0,000	0	0,505	0,000	0	0,505	0,000	0	0,505	0,00	0	0,504	0,000	0	0,503	-0,001	0
		Nederoverheembeek	624,50	29516	4726	1,126	1,126	0,000	0	1,127	0,001	0	1,127	0,002	0	1,127	0,001	0	1,127	0,001	0	1,127	0,002	0	1,127	0,002	0	1,127	0,002	0	1,127	0,00	0	1,126	0,000	0	1,121	-0,005	0
		Neerpede	669,24	4687	700	0,841	0,841	0,000	0	0,843	0,002	0	0,842	0,001	0	0,842	0,001	0	0,842	0,001	0	0,842	0,001	0	0,842	0,001	0	0,842	0,001	0	0,842	0,00	0	0,842	0,001	0	0,836	-0,005	0
		Negenmanneke	421,20	8135	1931	0,988	0,988	0,000	0	0,989	0,001	0	0,989	0,001	0	0,989	0,001	0	0,989	0,001	0	0,989	0,001	0	0,989	0,001	0	0,989	0,001	0	0,989	0,00	0	0,989	0,000	0	0,985	-0,004	0
		Nossegem	394,52	3021	766	0,724	0,725	0,001	0	0,725	0,001	0	0,723	0,000	0	0,726	0,003	0	0,727	0,003	0	0,723	0,000	0	0,723	0,000	0	0,724	0,001	0	0,723	0,00	0	0,725	0,001	0	0,718	-0,005	0
		Oudergem-Watermaal-Bosvoorde	1049,73	55456	5283	0,715	0,715	0,000	0	0,715	0,001	0	0,715	0,000	0	0,715	0,001	0	0,715	0,001	0	0,715	0,000	0	0,715	0,000	0	0,716	0,001	0	0,716	0,00	0	0,715	0,000	0	0,711	-0,004	0
		Perk	783,86	2808	358	0,697	0,697	0,000	0	0,698	0,001	0	0,698	0,001	0	0,697	0,000	0	0,698	0,000	0	0,698	0,001	0	0,698	0,001	0	0,698	0,001	0	0,698	0,00	0	0,697	0,000	0	0,694	-0,003	0
		Peutie	312,38	2551	817	0,940	0,940	0,000	0	0,941	0,001	0	0,942	0,002	0	0,941	0,001	0	0,941	0,001	0	0,942	0,002	0	0,942	0,002	0	0,942	0,002	0	0,941	0,00	0	0,940	0,000	0	0,937	-0,003	0
		Relegem	361,48	1537	425	0,627	0,629	0,001	0	0,626	-0,002	0	0,626	-0,002	0	0,626	-0,002	0	0,630	0,003	0	0,626	-0,002	0	0,625	-0,002	0	0,626	-0,001	0	0,630	0,00	0	0,624	-0,003	0	0,622	-0,006	0
		Schaarbeek	791,81	132555	16741	1,308	1,308	0,000	0	1,309	0,001	0	1,308	0,001	0	1,309	0,002	0	1,310	0,002	0	1,308	0,001	0	1,308	0,001	0	1,309	0,002	0	1,308	0,00	0	1,309	0,001	0	1,296	-0,012	1
		Sint-Agatha-Berchem	297,52	24215	8139	0,947	0,948	0,001	0	0,948	0,001	0	0,948	0,001	0	0,949	0,002	0	0,950	0,003	0	0,948	0,001	0	0,948	0,001	0	0,948	0,001	0	0,949	0,00	0	0,947	0,000	0	0,940	-0,007	0
		Sint-Lambrechts-Woluwe	734,39	54309	7395	0,982	0,983	0,001	0	0,983	0,001	0	0,983	0,001	0	0,983	0,001	0	0,983	0,001	0	0,983	0,001	0	0,983	0,001	0	0,984	0,002	0	0,982	0,00	0	0,983	0,001	0	0,975	-0,007	0
		Sint-Martens-Bodegem	417,46	1758	421	0,571	0,572	0,001	0	0,573	0,002	0	0,572	0,002	0	0,572	0,001	0	0,572	0,002	0	0,572	0,002	0	0,572	0,002	0	0,572	0,001	0	0,572	0,00	0	0,572	0,001	0	0,570	-0,001	0
		Sint-Pieters-Woluwe	895,44	41200	4601	0,798	0,799	0,001	0	0,799	0,001	0	0,799	0,001	0	0,799	0,001	0	0,799	0,001	0	0,799	0,001	0	0,799	0,001	0	0,799	0,001	0	0,800	0,00	0	0,799	0,001	0	0,793	-0,005	0
		Sint-Stevens-Woluwe	633,31	8709	1375	1,055	1,054	-0,001	0	1,055	0,000	0	1,055	0,000	0	1,055	0,000	0	1,055	0,000	0	1,055	0,000	0	1,055	0,000	0	1,054	0,000	0	1,049	-0,01	0	1,054	-0,001	0	1,046	-0,008	0
		Sint-Ulriks-Kapelle	585,29	2388	408	0,589	0,590	0,001	0	0,591	0,002	0	0,591	0,002	0	0,592	0,003	0	0,591	0,002	0	0,591	0,002	0	0,591	0,002	0	0,592	0,003	0	0,591	0,00	0	0,591	0,002	0	0,588	-0,001	0
		Steenokkerzeel	932,33	6568	704	0,817	0,817	0,000	0	0,818	0,001	0	0,816	-0,001	0	0,817	0,000	0	0,818	0,001	0	0,816	-0,001	0	0,816	-0,001	0	0,818	0,000	0	0,818	0,00	0	0,818	0,000	0	0,813	-0,004	0
		Sterrebeek	928,25	8041	866	0,659	0,660	0,001	0	0,660	0,001	0	0,661	0,002	0	0,661	0,002	0	0,661	0,002	0	0,661	0,002	0	0,661	0,002	0	0,661	0,002	0	0,662	0,00	0	0,660	0,001	0	0,656	-0,003	0
		Strombeek-Bever	518,32	13953	2692	0,969	0,969	0,000	0	0,972	0,003	0	0,972	0,003	0	0,970	0,001	0	0,970	0,002	0	0,972	0,003	0	0,972	0,003	0	0,971	0,002	0	0,970	0,00	0	0,969	0,000	0	0,965	-0,004	0
		Verbrande Brug	485,77	1550	319	0,640	0,640	0,000	0	0,641	0,001	0	0,641	0,001	0	0,642	0,001	0	0,641	0,000	0	0,641	0,001	0	0,641	0,001	0	0,642	0,001	0	0,641	0,00	0	0,641	0,000	0	0,638	-0,002	0
		Vilvoorde	745,41	22217	2981	0,904	0,904	0,000	0	0,905	0,001	0	0,905	0,001	0	0,905	0,002	0	0,904	0,001	0	0,905	0,001	0	0,905	0,001	0	0,905	0,001	0	0,904	0,00	0	0,904	0,000	0	0,900	-0,004	0
		Vorst-Sint-Gillis	875,81	105744	12074	1,212	1,212	0,000	0	1,213	0,001	0	1,213	0,001	0	1,213	0,001	0	1,213	0,001	0	1,213	0,001	0	1,213	0,001	0	1,213	0,001	0	1,213	0,00	0	1,212	0,001	0	1,202	-0,009	0
		Walfergem	317,02	2297	725	0,553	0,551	-0,002	0	0,553	0,000	0	0,553	0,000	0	0,553	0,000	0	0,552	-0,001	0	0,553	0,000	0	0,553	0,000	0	0,553	0,000	0	0,552	0,00	0	0,552	-0,001	0	0,550	-0,003	0
		Wemmel	588,70	13855	2353	0,765	0,767	0,002	0	0,769	0,003	0	0,768	0,002	0	0,765	-0,001	0	0,765	-0,001	0	0,768	0,002	0	0,767	0,002	0	0,767	0,001	0	0,768	0,00	0	0,764	-0,001	0	0,761	-0,004	0
		Wezembeek-Oppem	641,84	13695	2134	0,670	0,670	0,001	0	0,670	0,001	0	0,671	0,001	0	0,670	0,001	0	0,670	0,001	0	0,671	0,001	0	0,671	0,001	0	0,671	0,002	0	0,673	0,00	0	0,670	0,000	0	0,666	-0,003	0
		Zaventem	817,49	13261	1622	0,974	0,977	0,002	0	0,977	0,003	0	0,976	0,002	0	0,972	-0,002	0	0,976	0,002	0	0,976	0,002	0	0,976	0,002	0	0,976	0,002	0	0,977	0,00	0	0,974	0,000	0	0,970	-0,004	0
		Zellik	492,46	10227	2077	0,800	0,803	0,003	0	0,806	0,006	0	0,806	0,006	0	0,803	0,003	0	0,801	0,001	0	0,806	0,006	0	0,806	0,006	0	0,806	0,006	0	0,804	0,00	0	0,803	0,000	0	0,801	0,000	0
		TOTAAL	35438,43	1365360	3853	1,071	1,071	0,000	0	1,072	0,001	0	1,072	0,001	0	1,073	0,002	0	1,073	0,002	0	1,072	0,001	0	1,072	0,001	0	1,073	0,002	0	1,072	0,00	0	1,072	0,001	0	1,063	-0,008	0
		Vlaanderen	22618,68	262226	1159	0,816	0,817	0,001	0	0,818	0,002	0	0,818	0,002	0	0,817	0,001	0	0,817	0,001	0	0,818	0,002	0	0,818	0,002	0	0,818	0,002	0	0,818	0,002	0	0,816	0,000	0	0,813	-0,003	0
		Brussel	12819,75	1103134	8605	1,132	1,132	0,000	0	1,133	0,001	0	1,133	0,001	0	1,133	0,002	0	1,133	0,002	0	1,133	0,001	0	1,133	0,001	0	1,133	0,002	0	1,133	0,001	0	1,132	0,001	0	1,123	-0,009	0
		zone Wemmel	8485,17	192541	2269	0,963	0,965	0,001	0	0,965	0,002	0	0,965	0,002	0	0,965	0,002	0	0,965	0,002	0	0,965	0,002	0	0,965	0,002	0	0,965	0,002	0	0,966	0,002	0	0,964	0,000	0	0,957	-0,006	0
		zone Vilvoorde	5737,08	111587	1945	0,975	0,976	0,000	0	0,977	0,002	0	0,977	0,002	0	0,977	0,001	0	0,976	0,001	0	0,977	0,002	0	0,977	0,002	0	0,977	0,002	0	0,976	0,001	0	0,975	0,000	0	0,972	-0,004	0
		zone Zaventem	6692,81	220489	3294	1,240	1,240	0,000	0	1,241	0,001	0	1,241	0,001	0	1,241	0,001	0	1,242	0,002	0	1,241	0,001	0	1,241	0,001	0	1,241	0,001	0	1,241	0,001	0	1,241	0,001	0	1,230	-0,010	0

Id	X	Y	Type	Ref	abs	G1A2	G1A1	G2A1	G3A1	G3A2	sl	ov	dg	rm	sn	ams	verschil	G1A2	G1A1	G2A1	G3A1	G3A2	sl	ov	dg	rm	sn	ams
0	151446,1	176240,1	Bejaardenzorg	27,58		27,70	27,60	27,72	27,66	27,65	27,71	27,72	27,64	27,66	27,56	27,14		0,13	0,03	0,14	0,08	0,07	0,14	0,14	0,06	0,08	-0,01	-0,43
1	148227,6	175647,7	Bejaardenzorg	26,45		26,72	26,56	26,70	26,42	26,55	26,70	26,67	26,65	26,61	26,54	26,00		0,27	0,11	0,25	-0,02	0,10	0,25	0,23	0,20	0,17	0,09	-0,45
2	151387,7	177209,3	Kinderopvang	26,67		26,94	26,79	26,94	26,91	26,82	26,94	26,94	26,82	26,76	26,63	26,36		0,26	0,12	0,27	0,23	0,15	0,27	0,27	0,15	0,09	-0,05	-0,31
3	149381,4	176329	Kinderopvang	27,92		27,71	27,53	27,82	27,94	27,81	27,81	27,82	27,73	27,88	27,77	26,92		-0,21	-0,39	-0,10	0,02	-0,11	-0,10	-0,10	-0,19	-0,03	-0,14	-1,00
4	148026,4	175372,3	Kinderopvang	26,90		27,00	26,88	26,99	26,89	26,96	26,99	27,00	26,97	26,93	26,84	26,27		0,10	-0,02	0,10	-0,01	0,06	0,09	0,10	0,07	0,04	-0,06	-0,63
5	150049,9	175980,6	Kinderopvang	27,60		27,60	27,49	27,70	27,51	27,50	27,70	27,70	27,54	27,67	27,51	27,02		0,00	-0,11	0,10	-0,09	-0,10	0,10	0,10	-0,06	0,07	-0,09	-0,58
6	153743,9	175752,5	Kinderopvang	27,04		27,19	27,11	27,19	27,08	27,13	27,19	27,19	27,10	27,12	27,04	26,57		0,14	0,06	0,15	0,04	0,09	0,15	0,15	0,06	0,08	0,00	-0,47
7	151199,1	175862,8	Kinderopvang	28,49		28,59	28,49	28,62	28,56	28,55	28,62	28,62	28,53	28,58	28,48	27,93		0,09	0,00	0,12	0,07	0,06	0,12	0,13	0,04	0,09	-0,01	-0,57
8	147524,6	176239,4	Kinderopvang	25,37		25,92	25,62	25,90	25,19	25,51	25,89	25,87	25,72	25,73	25,59	25,22		0,55	0,25	0,53	-0,18	0,14	0,52	0,50	0,35	0,36	0,22	-0,15
9	148227,6	175647,7	Kinderopvang	26,45		26,72	26,56	26,70	26,42	26,55	26,70	26,67	26,65	26,61	26,54	26,00		0,27	0,11	0,25	-0,02	0,10	0,25	0,23	0,20	0,17	0,09	-0,45
10	151589,6	176121,4	Kinderopvang	27,94		28,07	27,96	28,07	28,05	28,03	28,07	28,07	28,00	28,02	27,94	27,47		0,13	0,02	0,13	0,11	0,09	0,13	0,13	0,06	0,08	0,00	-0,47
11	149300,2	176421,2	Kinderopvang	27,01		27,07	26,92	27,15	26,93	26,94	27,15	27,16	26,99	27,10	26,94	26,40		0,06	-0,09	0,15	-0,08	-0,07	0,15	0,15	-0,01	0,10	-0,06	-0,60
12	147408,3	176318,4	Kinderopvang	25,62		27,05	26,75	27,20	25,49	26,68	27,20	27,21	26,88	26,97	26,64	26,41		1,43	1,14	1,58	-0,12	1,07	1,58	1,59	1,26	1,36	1,02	0,80
13	147953,4	175473,2	Kinderopvang	26,67		26,76	26,63	26,75	26,64	26,71	26,74	26,75	26,72	26,68	26,59	26,05		0,09	-0,04	0,08	-0,03	0,04	0,07	0,08	0,05	0,01	-0,08	-0,62
14	153565	175702,2	Kinderopvang	27,63		27,77	27,68	27,75	27,65	27,73	27,75	27,75	27,69	27,70	27,65	27,04		0,14	0,05	0,12	0,02	0,10	0,12	0,12	0,06	0,07	0,01	-0,59
15	145391,5	172312	Ziekenhuis	26,33		26,49	26,39	26,57	26,47	26,51	26,57	26,57	26,50	26,54	26,38	25,79		0,16	0,06	0,24	0,14	0,18	0,24	0,25	0,17	0,21	0,05	-0,54
16	145826,5	175086,7	Ziekenhuis	23,76		24,29	23,96	24,17	23,69	23,66	24,16	24,13	24,07	23,99	23,94	23,64		0,53	0,20	0,40	-0,07	-0,10	0,39	0,37	0,31	0,23	0,18	-0,12
17	146397,7	173224,4	Ziekenhuis	30,25		30,39	30,33	30,36	30,45	30,52	30,36	30,35	30,42	30,37	30,29	29,47		0,14	0,08	0,12	0,20	0,27	0,11	0,10	0,17	0,12	0,04	-0,78
18	146336,9	174671,4	Ziekenhuis	27,73		27,82	27,81	27,55	27,33	27,39	27,54	27,52	27,97	27,52	27,57	26,72		0,09	0,08	-0,18	-0,40	-0,34	-0,19	-0,21	0,24	-0,21	-0,16	-1,01
19	144786,9	171584,7	Ziekenhuis	23,87		24,02	23,88	23,98	23,96	23,97	23,98	23,98	23,98	23,96	23,93	23,40		0,15	0,00	0,11	0,09	0,10	0,11	0,10	0,11	0,08	0,06	-0,48
20	155855,2	171319,8	Ziekenhuis	23,77		23,88	23,83	23,91	23,88	23,89	23,91	23,91	23,56	23,89	23,82	23,32		0,11	0,06	0,14	0,11	0,12	0,14	0,14	-0,21	0,12	0,05	-0,45
21	147179,3	175323,6	Ziekenhuis	25,80		26,02	25,86	25,99	25,90	25,97	25,98	25,91	25,94	25,88	25,80	25,28		0,22	0,05	0,19	0,10	0,17	0,18	0,11	0,14	0,08	-0,01	-0,52
22	151510,9	177463,8	Ziekenhuis	26,79		27,10	26,94	27,12	26,97	26,93	27,12	27,12	26,97	26,87	26,69	26,54		0,31	0,15	0,33	0,18	0,15	0,33	0,33	0,18	0,08	-0,10	-0,24
23	148138,5	175707,9	Ziekenhuis	26,27		26,49	26,34	26,48	26,24	26,33	26,47	26,45	26,42	26,39	26,31	25,82		0,22	0,06	0,21	-0,04	0,06	0,20	0,17	0,14	0,12	0,03	-0,46
24	147475,8	175110,1	Ziekenhuis	26,55		26,74	26,64	26,73	26,67	26,76	26,72	26,70	26,72	26,66	26,57	26,02		0,19	0,09	0,18	0,11	0,21	0,17	0,15	0,17	0,11	0,02	-0,53
25	151507,5	177467,3	Ziekenhuis	26,81		27,12	26,96	27,14	27,01	26,96	27,14	27,14	26,99	26,89	26,71	26,56		0,31	0,15	0,33	0,20	0,15	0,33	0,33	0,18	0,08	-0,10	-0,25
26	145606,7	172960,5	Ziekenhuis	29,51		29,46	29,52	29,51	29,85	29,88	29,51	29,50	29,88	29,41	29,47	28,52		-0,05	0,01	0,00	0,34	0,37	0,00	-0,01	0,37	-0,10	-0,04	-0,99
27	144425,4	172721,6	Ziekenhuis	23,63		23,86	23,67	23,85	23,78	23,81	23,84	23,85	23,83	23,77	23,74	23,13		0,23	0,04	0,21	0,15	0,18	0,21	0,22	0,20	0,14	0,11	-0,50
28	147472,2	175106	Ziekenhuis	26,70		26,89	26,80	26,88	26,83	26,94	26,87	26,85	26,88	26,81	26,72	26,14		0,19	0,09	0,18	0,13	0,24	0,17	0,15	0,18	0,11	0,02	-0,56
29	146897,8	174322,2	Ziekenhuis	26,79		26,98	26,87	26,92	26,79	26,80	26,91	26,92	26,95	26,86	26,81	26,22		0,18	0,07	0,12	0,00	0,00	0,12	0,12	0,16	0,07	0,02	-0,57
30	151319,1	176289,1	Ziekenhuis	27,59		27,73	27,63	27,75	27,68	27,67	27,74	27,74	27,66	27,68	27,58	27,15		0,14	0,04	0,15	0,09	0,08	0,15	0,15	0,07	0,09	-0,01	-0,44
31	145719	173860	School	25,47		25,60	25,59	25,67	25,57	25,66	25,66	25,65	25,68	25,63	25,45	24,97		0,13	0,12	0,20	0,10	0,20	0,20	0,18	0,22	0,16	-0,02	-0,49
32	145182	172054,8	School	24,81		24,94	24,83	24,95	24,91	24,93	24,95	24,96	24,93	24,93	24,85	24,31		0,13	0,02	0,14	0,10	0,11	0,14	0,14	0,12	0,12	0,04	-0,50
33	144902,2	172476,6	School	24,89		25,05	24,93	25,10	25,03	25,06	25,10	25,10	25,02	25,05	24,94	24,33		0,16	0,04	0,22	0,15	0,18	0,22	0,21	0,14	0,17	0,06	-0,56
34	147201	176384	School	26,47		26,64	26,26	26,65	25,94	26,11	26,65	26,76	26,37	26,40	26,14	25,89		0,17	-0,21	0,18	-0,53	-0,36	0,18	0,30	-0,10	-0,07	-0,33	-0,58
35	155803,1	170765,9	School	24,55		24,70	24,63	24,78	24,73	24,84	24,78	24,78	24,90	24,79	24,67	23,91		0,16	0,08	0,24	0,18	0,29	0,24	0,24	0,36	0,24	0,12	-0,64
36	153523,7	176107,9	School	26,89		27,05	26,95	27,07	26,97	26,98	27,07	27,07	26,96	26,99	26,89	26,47		0,15	0,05	0,17	0,08	0,09	0,17	0,17	0,07	0,10	0,00	-0,42
37	151554,9	176108	School	28,02		28,15	28,04	28,15	28,12	28,10	28,15	28,15	28,08	28,10	28,02	27,55		0,13	0,02	0,13	0,10	0,08	0,13	0,13	0,06	0,08	0,00	-0,47
38	147863	175534	School	26,93		26,93	26,80	26,92	26,88	26,94	26,91	26,92	26,89	26,84	26,75	26,15		0,00	-0,12	-0,01	-0,05	0,01	-0,02	-0,01	-0,04	-0,09	-0,18	-0,78
39	153371	175622	School	27,53		27,70	27,60	27,65	27,58	27,67	27,65	27,65	27,64	27,63	27,59	26,98		0,17	0,07	0,12	0,05	0,14	0,12	0,12	0,11	0,10	0,06	-0,55
40	156556	170207	School	23,40		23,53	23,48	23,57	23,52	23,56	23,57	23,57	23,52	23,58	23,47	22,96		0,13	0,08	0,17	0,12	0,16	0,17	0,17	0,12	0,18	0,07	-0,44
41	150553	175947	School	27,70		27,74	27,64	27,80	27,70	27,67	27,80	27,81	27,68	27,76	27,64	27,17		0,04	-0,06	0,11	0,00	-0,02	0,10	0,11	-0,02	0,06	-0,06	-0,53
42	146205	173062	School	71,07		71,63	71,13	71,09	71,69	71,80	71,09	71,09	70,79	71,27	71,13	67,92		0,57	0,07	0,02	0,62	0,73	0,02	0,02	-0,28	0,20	0,07	-3,15
43	156568,8	169205,4	School	21,08		21,17	21,12	21,19	21,16	21,19	21,19	21,19	21,14	21,18	21,12	20,69		0,08	0,04	0,11	0,08	0,11	0,11	0,11	0,06	0,10	0,03	-0,39
44	146210	173716	School	27,05		27,13	27,17	27,11	27,13	27,22	27,11	27,09	27,25	27,10	26,97	26,40		0,08	0,12	0,06	0,09	0,17	0,06	0,04	0,20	0,05	-0,08	-0,64
45	144593	172551	School	23,78		23,96	23,81	23,95	23,90	23,91	23,95	23,95	23,95	23,90	23,85	23,27		0,18	0,04	0,17	0,13	0,14	0,17	0,17	0,17	0,12	0,07	-0,50
46	144678	172489	School	24,21		24,41	24,26	24,38	24,35	24,37	24,38	24,37	24,39	24,34	24,30	23,66		0,19	0,05	0,17	0,13	0,15	0,16	0,16	0,18	0,13	0,09	-0,55
47	156417,6	169141,3	School	20,99		21,07	21,03	21,09	21,07	21,09	21,09	21,09	21,05	21,09	21,03	20,59		0,08	0,04	0,10	0,08	0,10	0,10	0,10	0,06	0,10	0,04	-0,40
48	145022,8	172983,8	School	24,98		25,08	25,02	25,13	25,06	25,08	25,13	25,13	25,14	25,08	24,96	24,41		0,10	0,03	0,15	0,08	0,10	0,15	0,15	0,16	0,10	-0,02	-0,57
49	147255	174746,2	School	26,53		26,72	26,59	26,69	26,59	26,62	26,69	26,64	26,68	26,63	26,57	26,01		0,19	0,06	0,17	0,06	0,09	0,16	0,11	0,15	0,10	0,04	-0,52
50	150787	176003	School	27,66		27,72	27,62	27,77	27,68	27,66	27,77	27,77	27,66	27,72	27,61	27,15		0,06	-0,04	0,11	0,02	0,00	0,11	0,11	0,00	0,06	-0,05	-0,51
51	146727	174118	School	26,98		27,13	27,05	27,08	26,99	27,01	27,08	27,09	27,14	27,05	26,98	26,39		0,15	0,07	0,10	0,01	0,03	0,10	0,11	0,16	0,07	0,00	-0,59
52	145919,8	175026,3	School	23,95		24,47	24,17	24,35	23,88	23,86	24,34	24,31	24,29	24,19	24,14	23,82		0,52	0,23	0,40	-0,06	-0,09	0,40	0,37	0,34	0,24	0,20	-0,13
53	145772	172819,3	School	27,16		27,26	27,23	27,32	27,35	27,37	27,31	27,31	27,35	27,31	27,18	26,55		0,11	0,07	0,16	0,19	0,21	0,16	0,15	0,19	0,15	0,02	-0,61
54	146455	173593	School	27,91		28,02	27,98	28,00	27,97	28,03	28,00	27,98	28,06	27,98	27,90	27,27		0,11	0,07	0,10	0,07	0,12	0,09	0,07	0,15	0,08	0,00	-0,64
55	144211,5	172543,7	School	23,12		23,36	23,14	23,30	23,25	23,26	23,30	23,30	23,28	23,24	23,23	22,63		0,24	0,02	0,18	0,13	0,14	0,18	0,18	0,16	0,12	0,11	-0,49
56	145718,9	173861	School	25,48		25,61	25,61	25,69	25,59	25,68	25,68	25,67	25,70	25,65	25,46	24,98		0,13	0,12	0,20	0,10	0,20	0,20	0,18	0,22	0,16	-0,02	-0,50
57	145182,2	172055,5	School	24,81		24,94	24,83	24,95	24,91	24,93	24,95	24,96	24,93	24,93	24,85	24,31		0,13	0,02	0,14	0,10	0,11	0,14	0,14	0,12	0,12	0,04	-0,50
58	149544,9	176571,6	School	26,71		26,78	26,62	26,81	26,70	26,68	26,81	26,81	26,69	26,77	26,64	26,10		0,08	-0,08	0,10	0,00	-0,03	0,10	0,11	-0,01	0,06	-0,07	-0,60
59	144901,5	172475,7	School	24,89		25,05	24,93	25,10	25,03	25,06	25,10	25,10	25,02	25,05	24,94	24,33		0,16	0,04	0,22	0,15	0,18	0,22	0,21	0,14	0,17	0,06	-0,56
60	151245	175951	School	28,06		28,17	28,07	28,19	28,13	28,12	28,19	28,19	28,11	28,15	28,05	27,57		0,10	0,01	0,12	0,07	0,06	0,12	0,13	0,04	0,08	-0,01	-0,50
61	149599	176556	School	26,58		26,65	26,51	26,69	26,58	26,55	26,69	26,69	26,58	26,64	26,51	26,01		0,07	-0,07	0,11	-0,01	-0,03	0,11	0,11	0,00	0,06	-0,07	-0,57
62	155803	170767	School	24,55		24,70	24,63	24,78	24,73	24,84	24,78	24,78	24,90	24,79	24,67	23,91		0,16	0,08	0,24	0,18	0,29	0,24	0,24	0,36	0,24	0,12	-0,64
63	153523	176107	School	26,89		27,05	26,95	27,07	26,97	26,98	27,07	27,07	26,96	26,99	26,89	26,47		0,15	0,05	0,17	0,08	0,09	0,17	0,17	0,07	0,10	0,00	-0,42
64	151555	176109	School	28,02		28,15	28,04	28,15	28,12	28,10	28,15	28,15	28,08	28,10	28,02	27,55		0,13	0,02	0,13	0,10	0,08	0,13	0,13	0,06	0,08	0,00	-0,47
65	149211	176481	School	28,71		28,98	28,77	29,03	28,97	28,91	29,03	29,03	28,89	28,99	28,91	28,22		0,27	0,06	0,32	0,26	0,20	0,32	0,32	0,18	0,28	0,20	-0,49
66	153371,2	175622,7	School	27,53		27,70	27,60	27,65	27,58	27,67	27,65	27,65	27,64	27,63	27,59	26,98		0,17	0,07	0,12	0,05	0,14	0,12	0,12	0,11	0,10	0,06	-0,55
67	155909	171066	School	23,69		23,80	23,75	23,83	23,80	23,82	23,83	23,83	23,59	23,82	23,75	23,23		0,11	0,06	0,14	0,11	0,13	0,14	0,14	-0,10	0,13	0,06	-0,46
68	154951	171115	School	25,04		25,12	25,06	25,14	25,14	25,15	25,14	25,14	24,73	25,12	25,06	24,44		0,07	0,02	0,10	0,10	0,11	0,10	0,10	-0,32	0,08	0,02	-0,60
69	156185	170475,5	School	23,37		23,52	23,47	23,56	23,52	23,56	23,56	23,56	23,51	23,57	23,47	22,93		0,15	0,10	0,19	0,15	0,19	0,19	0,19	0,13	0,19	0,10	-0,44
70	144895	172805	School	26,79		26,84	26,80	27,08	26,86	26,84	27,08	27,07	26,96	26,98	26,76	26,06		0,06	0,01	0,29	0,08	0,06	0,29	0,29	0,18	0,19	-0,03	-0,73

Id	X	Y	Type	Ref	abs	G1A2	G1A1	G2A1	G3A1	G3A2	sl	ov	dg	rm	sn	ams	verschil	G1A2	G1A1	G2A1	G3A1	G3A2	sl	ov	dg	rm	sn	ams
71	146285	173226	School	32,37		32,53	32,48	32,49	32,66	32,75	32,49	32,48	32,58	32,50	32,43	31,46		0,16	0,11	0,12	0,29	0,38	0,12	0,11	0,21	0,13	0,06	-0,92
72	155877,5	171319	School	23,73		23,85	23,79	23,88	23,84	23,86	23,88	23,88	23,53	23,85	23,78	23,29		0,11	0,06	0,14	0,11	0,12	0,14	0,14	-0,20	0,12	0,05	-0,44
73	155457,7	170374,4	School	23,57		23,65	23,60	23,67	23,66	23,67	23,67	23,67	23,49	23,66	23,60	23,10		0,08	0,03	0,10	0,09	0,10	0,10	0,10	-0,08	0,09	0,03	-0,47
74	154706	171384	School	25,48		25,58	25,52	25,59	25,59	25,60	25,59	25,59	25,11	25,57	25,53	24,89		0,10	0,04	0,11	0,11	0,12	0,11	0,11	-0,37	0,09	0,05	-0,59
75	146367,5	173226,6	School	31,01		31,16	31,10	31,12	31,22	31,30	31,12	31,11	31,18	31,13	31,05	30,19		0,15	0,08	0,11	0,21	0,29	0,11	0,10	0,17	0,12	0,04	-0,82
76	146296	173749	School	27,94		27,96	28,10	27,91	28,02	28,14	27,91	27,89	28,18	27,92	27,78	27,14		0,02	0,16	-0,03	0,08	0,20	-0,03	-0,05	0,24	-0,02	-0,16	-0,80
77	147311	174758	School	26,95		27,15	27,01	27,12	27,04	27,09	27,12	27,07	27,12	27,06	27,01	26,35		0,20	0,06	0,17	0,09	0,14	0,17	0,13	0,17	0,11	0,06	-0,60
78	146704	174039	School	27,25		27,38	27,32	27,34	27,26	27,29	27,34	27,34	27,40	27,32	27,23	26,64		0,14	0,07	0,09	0,01	0,04	0,09	0,09	0,16	0,07	-0,01	-0,60
79	146181	173126	School	39,06		39,22	39,13	39,09	39,26	39,35	39,08	39,08	39,04	39,18	39,02	37,68		0,16	0,06	0,02	0,20	0,28	0,02	0,02	-0,03	0,11	-0,05	-1,38
80	156556	170207	School	23,40		23,53	23,48	23,57	23,52	23,56	23,57	23,57	23,52	23,58	23,47	22,96		0,13	0,08	0,17	0,12	0,16	0,17	0,17	0,12	0,18	0,07	-0,44
81	146825	175568	School	25,15		25,48	25,23	25,43	25,11	25,16	25,42	25,25	25,31	25,28	25,17	24,79		0,33	0,08	0,28	-0,04	0,01	0,27	0,10	0,16	0,13	0,02	-0,36
82	144898	172536	School	24,91		25,07	24,95	25,11	25,05	25,07	25,11	25,10	25,06	25,06	24,97	24,35		0,15	0,04	0,20	0,14	0,16	0,20	0,19	0,14	0,15	0,05	-0,56
83	156548	169071	School	21,23		21,32	21,27	21,35	21,32	21,35	21,35	21,35	21,35	21,33	21,27	20,73		0,09	0,04	0,12	0,10	0,13	0,12	0,12	0,12	0,11	0,04	-0,50
84	144246	172419	School	23,27		23,55	23,29	23,44	23,46	23,46	23,44	23,44	23,44	23,38	23,43	22,71		0,28	0,03	0,18	0,20	0,19	0,18	0,17	0,17	0,11	0,16	-0,55
85	147088	174362	School	26,81		26,98	26,87	26,95	26,86	26,88	26,95	26,94	26,95	26,90	26,84	26,27		0,17	0,06	0,14	0,05	0,07	0,14	0,13	0,14	0,09	0,03	-0,54
86	146002,1	175024,8	School	24,23		24,85	24,55	24,72	24,18	24,16	24,71	24,66	24,69	24,55	24,52	24,15		0,62	0,32	0,48	-0,05	-0,08	0,48	0,43	0,46	0,32	0,28	-0,08
87	149555	176499	School	28,54		28,63	28,43	28,65	28,69	28,53	28,65	28,65	28,60	28,67	28,58	27,61		0,09	-0,10	0,12	0,15	-0,01	0,11	0,12	0,06	0,13	0,04	-0,93
88	155332,4	171048,5	School	24,67		24,74	24,69	24,79	24,77	24,79	24,79	24,79	24,42	24,76	24,69	24,07		0,07	0,02	0,11	0,10	0,11	0,11	0,11	-0,25	0,08	0,02	-0,60
89	155685	170033	School	23,19		23,27	23,23	23,28	23,28	23,29	23,28	23,28	23,18	23,29	23,23	22,76		0,09	0,04	0,10	0,09	0,11	0,10	0,10	-0,01	0,10	0,04	-0,43
90	154825	171713	School	26,33		26,44	26,37	26,47	26,45	26,46	26,47	26,47	25,85	26,47	26,39	25,69		0,12	0,05	0,14	0,12	0,13	0,14	0,14	-0,47	0,14	0,06	-0,63
91	145461	173585	School	25,93		26,12	26,15	26,26	26,18	26,26	26,26	26,25	26,18	26,22	25,98	25,55		0,19	0,22	0,33	0,25	0,33	0,33	0,32	0,25	0,30	0,05	-0,38
92	156928	169864	School	23,52		23,67	23,61	23,71	23,66	23,74	23,71	23,71	23,80	23,72	23,61	22,96		0,16	0,09	0,20	0,15	0,22	0,20	0,20	0,29	0,21	0,10	-0,55
93	147232	176371	School	26,31		26,71	26,35	26,76	25,86	26,22	26,76	26,84	26,46	26,51	26,24	25,97		0,41	0,04	0,46	-0,45	-0,08	0,45	0,53	0,15	0,21	-0,07	-0,33
94	154706	171384	School	25,48		25,58	25,52	25,59	25,59	25,60	25,59	25,59	25,11	25,57	25,53	24,89		0,10	0,04	0,11	0,11	0,12	0,11	0,11	-0,37	0,09	0,05	-0,59
95	151284	175972	School	28,01		28,12	28,02	28,13	28,08	28,07	28,13	28,13	28,05	28,09	28,00	27,52		0,11	0,01	0,13	0,08	0,06	0,13	0,13	0,05	0,09	-0,01	-0,49
96	150354	176117	School	27,13		27,19	27,09	27,24	27,13	27,11	27,24	27,24	27,12	27,19	27,07	26,65		0,06	-0,04	0,11	0,00	-0,02	0,11	0,11	-0,01	0,06	-0,06	-0,48
97	149526	176504	School	28,59		28,71	28,40	28,63	28,73	28,63	28,63	28,63	28,50	28,68	28,58	27,58		0,12	-0,19	0,05	0,14	0,04	0,05	0,05	-0,09	0,09	0,00	-1,00
98	155280	171131	School	25,25		25,29	25,24	25,35	25,34	25,35	25,35	25,35	24,87	25,31	25,25	24,55		0,04	-0,01	0,10	0,09	0,10	0,10	0,10	-0,38	0,05	-0,01	-0,71
99	148133	175495	School	26,58		26,75	26,61	26,74	26,56	26,64	26,73	26,73	26,69	26,67	26,58	26,07		0,17	0,03	0,16	-0,02	0,06	0,16	0,15	0,12	0,09	0,00	-0,51
100	145785	175679	School	25,90		28,07	27,23	27,42	25,76	25,61	27,43	27,77	27,42	26,99	27,25	26,67		2,17	1,33	1,53	-0,14	-0,29	1,53	1,87	1,52	1,09	1,35	0,77
101	145125	171628	School	25,28		25,43	25,29	25,42	25,42	25,43	25,42	25,42	25,43	25,41	25,35	24,65		0,14	0,00	0,13	0,14	0,15	0,13	0,13	0,15	0,13	0,07	-0,63
102	147169	175340	School	25,82		26,04	25,88	26,01	25,93	26,00	26,01	25,93	25,96	25,91	25,82	25,29		0,22	0,05	0,19	0,11	0,18	0,18	0,11	0,14	0,08	-0,01	-0,53
103	151567	176098	School	28,05		28,18	28,07	28,18	28,16	28,13	28,18	28,18	28,11	28,13	28,05	27,58		0,13	0,02	0,13	0,11	0,09	0,13	0,13	0,06	0,08	0,00	-0,47
104	151455	176125	School	27,88		28,01	27,90	28,02	27,98	27,96	28,02	28,02	27,94	27,97	27,88	27,40		0,13	0,03	0,14	0,10	0,08	0,14	0,14	0,07	0,09	0,00	-0,47
105	148493	176390	School	26,95		26,87	26,71	27,07	26,57	26,63	27,07	27,09	26,79	26,99	26,69	26,35		-0,09	-0,24	0,12	-0,39	-0,33	0,12	0,14	-0,17	0,03	-0,26	-0,61
106	147253	176329	School	26,53		27,60	27,29	27,81	26,19	27,34	27,81	27,85	27,42	27,55	27,12	26,93		1,07	0,77	1,29	-0,33	0,81	1,28	1,32	0,90	1,02	0,60	0,40
107	149231	176564	School	28,38		28,62	28,42	28,66	28,60	28,55	28,66	28,66	28,54	28,62	28,54	27,87		0,24	0,04	0,28	0,22	0,17	0,28	0,28	0,16	0,24	0,16	-0,51
108	149895	176107	School	27,55		27,55	27,44	27,66	27,47	27,45	27,66	27,67	27,49	27,63	27,45	26,98		0,00	-0,10	0,11	-0,08	-0,10	0,11	0,12	-0,06	0,08	-0,10	-0,56
109	153650	175804	School	27,27		27,42	27,33	27,41	27,30	27,37	27,41	27,41	27,34	27,35	27,28	26,75		0,15	0,06	0,14	0,03	0,09	0,14	0,14	0,07	0,08	0,01	-0,52
110	147934	175550	School	26,52		26,60	26,47	26,59	26,48	26,54	26,58	26,58	26,55	26,51	26,42	25,90		0,08	-0,05	0,07	-0,04	0,02	0,06	0,06	0,03	-0,01	-0,10	-0,62
111	145022,8	172983,8	School	24,98		25,08	25,02	25,13	25,06	25,08	25,13	25,13	25,14	25,08	24,96	24,41		0,10	0,03	0,15	0,08	0,10	0,15	0,15	0,16	0,10	-0,02	-0,57
112	147214,7	176341,5	School	26,67		26,86	26,50	26,94	26,13	26,44	26,94	27,02	26,61	26,69	26,39	26,13		0,18	-0,17	0,27	-0,54	-0,23	0,27	0,34	-0,06	0,02	-0,29	-0,55
113	149039	176334	School	27,19		27,18	27,04	27,38	26,97	27,00	27,38	27,38	27,09	27,31	27,04	26,66		-0,01	-0,15	0,19	-0,22	-0,19	0,19	0,19	-0,10	0,13	-0,15	-0,53
114	156417,6	169141,3	School	20,99		21,07	21,03	21,09	21,07	21,09	21,09	21,09	21,05	21,09	21,03	20,59		0,08	0,04	0,10	0,08	0,10	0,10	0,10	0,06	0,10	0,04	-0,40
115	156568,8	169205,4	School	21,08		21,17	21,12	21,19	21,16	21,19	21,19	21,19	21,14	21,18	21,12	20,69		0,08	0,04	0,11	0,08	0,11	0,11	0,11	0,06	0,10	0,03	-0,39
116	150101	176175	School	27,87		27,90	27,81	28,02	27,90	27,79	28,02	28,02	27,83	27,98	27,78	27,31		0,03	-0,06	0,15	0,03	-0,07	0,15	0,16	-0,04	0,11	-0,09	-0,56
117	146181	173126	School	39,06		39,22	39,13	39,09	39,26	39,35	39,08	39,08	39,04	39,18	39,02	37,68		0,16	0,06	0,02	0,20	0,28	0,02	0,02	-0,03	0,11	-0,05	-1,38
118	145826	173506	School	27,17		27,30	27,37	27,43	27,41	27,54	27,42	27,41	27,45	27,40	27,17	26,68		0,13	0,20	0,26	0,24	0,37	0,25	0,24	0,28	0,23	0,00	-0,49
119	146298	173194	School	33,16		33,32	33,25	33,26	33,40	33,48	33,26	33,26	33,30	33,29	33,20	32,19		0,16	0,09	0,10	0,24	0,32	0,10	0,09	0,14	0,12	0,03	-0,97
120	155685	170033	School	23,19		23,27	23,23	23,28	23,28	23,29	23,28	23,28	23,18	23,29	23,23	22,76		0,09	0,04	0,10	0,09	0,11	0,10	0,10	-0,01	0,10	0,04	-0,43
121	147251	174872	School	27,03		27,29	27,16	27,25	27,23	27,29	27,25	27,20	27,27	27,19	27,15	26,42		0,26	0,13	0,22	0,20	0,26	0,22	0,17	0,24	0,16	0,12	-0,61
122	149652	176476	School	26,89		26,95	26,81	26,98	26,88	26,86	26,98	26,98	26,89	26,94	26,82	26,27		0,06	-0,08	0,09	0,00	-0,03	0,09	0,09	0,00	0,05	-0,07	-0,62
123	155332	171048	School	24,67		24,74	24,69	24,79	24,77	24,79	24,79	24,79	24,42	24,76	24,69	24,07		0,07	0,02	0,11	0,10	0,11	0,11	0,11	-0,25	0,08	0,02	-0,60
124	155855	171319	School	23,77		23,88	23,83	23,91	23,88	23,89	23,91	23,91	23,56	23,89	23,82	23,32		0,11	0,06	0,14	0,11	0,12	0,14	0,14	-0,21	0,12	0,05	-0,45
125	156473	169061	School	21,04		21,12	21,08	21,15	21,12	21,15	21,15	21,15	21,13	21,14	21,08	20,59		0,08	0,04	0,11	0,09	0,12	0,11	0,11	0,09	0,10	0,04	-0,45
126	154951	171115	School	25,04		25,12	25,06	25,14	25,14	25,15	25,14	25,14	24,73	25,12	25,06	24,44		0,07	0,02	0,10	0,10	0,11	0,10	0,10	-0,32	0,08	0,02	-0,60
127	147216	175025	School	26,43		26,70	26,56	26,65	26,62	26,66	26,64	26,58	26,64	26,57	26,52	25,91		0,26	0,12	0,21	0,19	0,22	0,21	0,14	0,21	0,14	0,09	-0,53
128	147934	175550	School	26,52		26,60	26,47	26,59	26,48	26,54	26,58	26,58	26,55	26,51	26,42	25,90		0,08	-0,05	0,07	-0,04	0,02	0,06	0,06	0,03	-0,01	-0,10	-0,62
129	150145	176138	School	27,30		27,34	27,24	27,42	27,29	27,25	27,42	27,42	27,28	27,37	27,22	26,78		0,04	-0,06	0,12	-0,01	-0,05	0,12	0,12	-0,02	0,07	-0,08	-0,51
130	147179	175322,5	School	25,80		26,02	25,86	25,99	25,90	25,97	25,98	25,91	25,94	25,88	25,80	25,28		0,22	0,05	0,19	0,10	0,17	0,18	0,11	0,14	0,08	-0,01	-0,52
131	155211	171949,4	School	25,98		26,15	26,07	26,16	26,14	26,12	26,16	26,16	25,18	26,13	26,08	25,44		0,17	0,09	0,18	0,16	0,15	0,18	0,18	-0,80	0,15	0,10	-0,54
132	154626,1	171772,7	School	31,10		31,14	31,07	31,28	31,24	31,24	31,28	31,28	31,34	31,42	31,13	29,77		0,05	-0,03	0,18	0,14	0,14	0,18	0,18	0,24	0,32	0,03	-1,33
133	154264	176002,1	School	27,46		27,66	27,57	27,64	27,50	27,68	27,64	27,64	27,58	27,55	27,45	26,93		0,20	0,11	0,18	0,04	0,22	0,18	0,18	0,12	0,09	-0,01	-0,53
134	147179,5	175323,6	School	25,80		26,02	25,86	25,99	25,90	25,97	25,98	25,91	25,94	25,88	25,80	25,28		0,22	0,05	0,19	0,10	0,17	0,18	0,11	0,14	0,08	-0,01	-0,52
135	145595,2	174884,5	School	23,42		23,82	23,52	23,75	23,39	23,36	23,74	23,75	23,61	23,60	23,51	23,26		0,39	0,10	0,33	-0,03	-0,06	0,32	0,32	0,19	0,17	0,08	-0,17
136	150392,3	176045,5	School	27,24		27,29	27,19	27,35	27,23	27,22	27,34	27,35	27,23	27,30	27,17	26,75		0,06	-0,05	0,11	-0,01	-0,02	0,11	0,11	-0,01	0,06	-0,06	-0,48
137	151193,6	176036,4	School	27,86		27,97	27,87	27,99	27,92	27,91	27,98	27,99	27,90	27,94	27,84	27,38		0,11	0,01	0,13	0,07	0,05	0,13	0,13	0,04	0,08	-0,02	-0,48
138	146510,1	173481,2	School	28,49		28,61	28,56	28,60	28,59	28,65	28,60	28,58	28,65	28,58	28,50	27,82		0,12	0,07	0,11	0,10	0,16	0,11	0,09	0,16	0,09	0,01	-0,68
139	146614	174667,9	School	25,74		25,97	25,84	25,87	25,65	25,64	25,86	25,84	25,93	25,77	25,77	25,23		0,23	0,10	0,12	-0,09	-0,10	0,12	0,10	0,19	0,03	0,02	-0,52
140	146755,2	174067,2	School	27,30		27,43	27,38	27,39	27,34	27,36	27,39	27,40	27,45	27,38	27,28	26,70		0,13	0,08	0,10	0,04	0,06	0,09	0,10	0,15	0,08	-0,02	-0,60
141	151245,1	175949,9	School	28,11		28,21	28,11	28,23	28,17	28,16	28,23	28,23	28,15	28,19	28,09	27,60		0,10	0,00	0,12	0,07	0,06	0,12	0,13	0,04	0,08	-0,01	-0,50

Id	X	Y	Type	Ref	abs	G1A2	G1A1	G2A1	G3A1	G3A2	sl	ov	dg	rm	sn	ams	verschil	G1A2	G1A1	G2A1	G3A1	G3A2	sl	ov	dg	rm	sn	ams
142	151193,6	176035,4	School	27,86		27,97	27,87	27,99	27,92	27,91	27,98	27,99	27,90	27,94	27,84	27,38		0,11	0,01	0,13	0,07	0,05	0,13	0,13	0,04	0,08	-0,02	-0,48
143	146613,8	174669,1	School	25,74		25,97	25,84	25,87	25,65	25,64	25,86	25,84	25,93	25,77	25,77	25,23		0,23	0,10	0,12	-0,09	-0,10	0,12	0,10	0,19	0,03	0,02	-0,52
144	148894,7	174949,6	School	28,95		28,93	28,84	29,05	28,89	28,90	29,05	29,05	28,92	29,02	28,84	28,28		-0,01	-0,11	0,10	-0,06	-0,05	0,10	0,10	-0,02	0,08	-0,10	-0,67
145	156008,1	171073,5	School	23,54		23,66	23,61	23,69	23,66	23,68	23,69	23,69	23,46	23,68	23,60	23,10		0,12	0,06	0,15	0,12	0,14	0,15	0,15	-0,08	0,13	0,06	-0,44
146	147905,3	175646,1	School	26,29		26,40	26,25	26,39	26,25	26,31	26,38	26,37	26,34	26,30	26,21	25,71		0,11	-0,04	0,10	-0,04	0,02	0,09	0,08	0,04	0,01	-0,08	-0,58
147	149236,7	176258,6	School	27,65		27,72	27,57	27,90	27,56	27,55	27,90	27,91	27,62	27,87	27,60	27,08		0,07	-0,08	0,25	-0,09	-0,10	0,25	0,26	-0,03	0,22	-0,05	-0,57
148	147295,8	176326,3	School	26,11		27,27	26,98	27,45	25,85	26,99	27,45	27,48	27,11	27,20	26,82	26,62		1,16	0,87	1,34	-0,26	0,88	1,34	1,37	0,99	1,09	0,71	0,51
149	149926,4	176154,2	School	27,59		27,61	27,51	27,73	27,56	27,51	27,73	27,73	27,54	27,69	27,49	27,05		0,02	-0,07	0,14	-0,03	-0,08	0,14	0,15	-0,04	0,11	-0,09	-0,54
150	147232,5	176371,8	School	26,31		26,71	26,35	26,76	25,86	26,22	26,76	26,84	26,46	26,51	26,24	25,97		0,41	0,04	0,46	-0,45	-0,08	0,45	0,53	0,15	0,21	-0,07	-0,33
151	148133	175494,2	School	26,58		26,75	26,61	26,74	26,56	26,64	26,73	26,73	26,69	26,67	26,58	26,07		0,17	0,03	0,16	-0,02	0,06	0,16	0,15	0,12	0,09	0,00	-0,51
152	146013,5	173458,3	School	29,33		29,35	29,65	29,21	29,57	29,74	29,21	29,21	29,68	29,28	29,17	28,47		0,02	0,32	-0,12	0,24	0,41	-0,12	-0,12	0,35	-0,05	-0,16	-0,86
153	144073,1	172652,9	School	22,69		22,89	22,71	22,86	22,76	22,79	22,86	22,86	22,83	22,79	22,75	22,28		0,20	0,03	0,17	0,08	0,10	0,17	0,17	0,15	0,11	0,07	-0,40
154	146826	175567,2	School	25,15		25,48	25,23	25,43	25,11	25,16	25,42	25,25	25,31	25,28	25,17	24,79		0,33	0,08	0,28	-0,04	0,01	0,27	0,10	0,16	0,13	0,02	-0,36
155	146303,1	173257,2	School	31,38		31,54	31,51	31,52	31,70	31,80	31,52	31,51	31,65	31,52	31,46	30,53		0,16	0,13	0,14	0,31	0,41	0,13	0,13	0,26	0,13	0,08	-0,85
156	145461,1	173586	School	25,93		26,12	26,15	26,26	26,18	26,26	26,26	26,25	26,18	26,22	25,98	25,55		0,19	0,22	0,33	0,25	0,33	0,33	0,32	0,25	0,30	0,05	-0,38
157	146704,1	174040	School	27,19		27,33	27,26	27,28	27,20	27,23	27,28	27,28	27,35	27,26	27,18	26,59		0,14	0,07	0,09	0,01	0,04	0,09	0,09	0,16	0,07	-0,01	-0,60
158	145403,5	171877,3	School	25,80		25,93	25,81	25,92	25,91	25,92	25,92	25,93	25,91	25,91	25,84	25,24		0,13	0,01	0,12	0,11	0,12	0,12	0,13	0,11	0,11	0,05	-0,56
159	145205,9	173066	School	26,86		26,64	26,78	26,33	26,64	26,73	26,33	26,34	27,04	26,40	26,51	25,45		-0,22	-0,08	-0,53	-0,22	-0,13	-0,53	-0,52	0,18	-0,46	-0,35	-1,41
160	151556,5	176190,2	School	27,81		27,94	27,83	27,94	27,91	27,89	27,94	27,94	27,87	27,89	27,80	27,35		0,13	0,02	0,13	0,10	0,08	0,13	0,13	0,06	0,08	-0,01	-0,46
161	156557,5	170207,1	School	23,40		23,53	23,48	23,57	23,52	23,56	23,57	23,57	23,52	23,58	23,47	22,96		0,13	0,08	0,17	0,12	0,16	0,17	0,17	0,12	0,18	0,07	-0,44
162	151283,6	175973,5	School	28,01		28,12	28,02	28,13	28,08	28,07	28,13	28,13	28,05	28,09	28,00	27,52		0,11	0,01	0,13	0,08	0,06	0,13	0,13	0,05	0,09	-0,01	-0,49
163	156531,7	169049,5	School	23,18		23,33	23,23	23,38	23,36	23,38	23,38	23,38	23,55	23,31	23,24	22,27		0,14	0,05	0,20	0,18	0,20	0,20	0,20	0,37	0,12	0,05	-0,91
164	146003,1	175024	School	24,23		24,85	24,55	24,72	24,18	24,16	24,71	24,66	24,69	24,55	24,52	24,15		0,62	0,32	0,48	-0,05	-0,08	0,48	0,43	0,46	0,32	0,28	-0,08
165	145786,2	175679,5	School	25,90		28,07	27,23	27,42	25,76	25,61	27,43	27,77	27,42	26,99	27,25	26,67		2,17	1,33	1,53	-0,14	-0,29	1,53	1,87	1,52	1,09	1,35	0,77
166	147631	174836	School	27,72		27,91	27,79	27,91	27,84	27,87	27,91	27,88	27,89	27,85	27,77	27,12		0,19	0,07	0,19	0,12	0,15	0,19	0,16	0,17	0,13	0,05	-0,60
167	146204,8	173063,1	School	71,07		71,63	71,13	71,09	71,69	71,80	71,09	71,09	70,79	71,27	71,13	67,92		0,57	0,07	0,02	0,62	0,73	0,02	0,02	-0,28	0,20	0,07	-3,15
168	156568,9	169206,1	School	21,08		21,17	21,12	21,19	21,16	21,19	21,19	21,19	21,14	21,18	21,12	20,69		0,08	0,04	0,11	0,08	0,11	0,11	0,11	0,06	0,10	0,03	-0,39
169	146209,8	173717,1	School	27,05		27,13	27,17	27,11	27,13	27,22	27,11	27,09	27,25	27,10	26,97	26,40		0,08	0,12	0,06	0,09	0,17	0,06	0,04	0,20	0,05	-0,08	-0,64
170	144593	172552,7	School	23,78		23,96	23,81	23,95	23,90	23,91	23,95	23,95	23,95	23,90	23,85	23,27		0,18	0,04	0,17	0,13	0,14	0,17	0,17	0,17	0,12	0,07	-0,50
171	144678,1	172487,9	School	24,21		24,41	24,26	24,38	24,35	24,37	24,38	24,37	24,39	24,34	24,30	23,66		0,19	0,05	0,17	0,13	0,15	0,16	0,16	0,18	0,13	0,09	-0,55
172	145022,9	172984,6	School	24,98		25,08	25,02	25,13	25,06	25,08	25,13	25,13	25,14	25,08	24,96	24,41		0,10	0,03	0,15	0,08	0,10	0,15	0,15	0,16	0,10	-0,02	-0,57
173	147255,7	174747,2	School	26,53		26,72	26,59	26,69	26,59	26,62	26,69	26,64	26,68	26,63	26,57	26,01		0,19	0,06	0,17	0,06	0,09	0,16	0,11	0,15	0,10	0,04	-0,52
174	150787,1	176001,9	School	27,66		27,72	27,62	27,77	27,68	27,66	27,77	27,77	27,66	27,72	27,61	27,15		0,06	-0,04	0,11	0,02	0,00	0,11	0,11	0,00	0,06	-0,05	-0,51
175	145919,3	175026,3	School	23,95		24,47	24,17	24,35	23,88	23,86	24,34	24,31	24,29	24,19	24,14	23,82		0,52	0,23	0,40	-0,06	-0,09	0,40	0,37	0,34	0,24	0,20	-0,13
176	145772,2	172818,3	School	27,16		27,26	27,23	27,32	27,35	27,37	27,31	27,31	27,35	27,31	27,18	26,55		0,11	0,07	0,16	0,19	0,21	0,16	0,15	0,19	0,15	0,02	-0,61
177	146454,8	173594,1	School	27,91		28,02	27,98	28,00	27,97	28,03	28,00	27,98	28,06	27,98	27,90	27,27		0,11	0,07	0,10	0,07	0,12	0,09	0,07	0,15	0,08	0,00	-0,64
178	146825	175568	School	25,15		25,48	25,23	25,43	25,11	25,16	25,42	25,25	25,31	25,28	25,17	24,79		0,33	0,08	0,28	-0,04	0,01	0,27	0,10	0,16	0,13	0,02	-0,36
179	146458	175032	School	27,02		27,33	27,14	27,12	26,71	26,64	27,12	27,05	27,25	27,03	27,07	26,34		0,31	0,12	0,10	-0,31	-0,39	0,09	0,03	0,23	0,01	0,05	-0,69
180	146704,3	174039,8	School	27,25		27,38	27,32	27,34	27,26	27,29	27,34	27,34	27,40	27,32	27,23	26,64		0,14	0,07	0,09	0,01	0,04	0,09	0,09	0,16	0,07	-0,01	-0,60
181	145169	173089	School	24,98		25,10	25,04	25,14	25,09	25,12	25,14	25,15	25,14	25,10	24,98	24,48		0,11	0,06	0,16	0,11	0,14	0,16	0,17	0,16	0,11	-0,01	-0,51
182	154800	171259	School	25,38		25,46	25,41	25,47	25,49	25,51	25,47	25,47	25,02	25,45	25,41	24,72		0,08	0,03	0,09	0,11	0,13	0,09	0,09	-0,36	0,07	0,03	-0,66
184	145168,7	173089,7	School	24,98		25,10	25,04	25,14	25,09	25,12	25,14	25,15	25,14	25,10	24,98	24,48		0,11	0,06	0,16	0,11	0,14	0,16	0,17	0,16	0,11	-0,01	-0,51
185	153853,7	174898,9	School	27,62		27,78	27,70	27,73	27,65	27,72	27,73	27,73	27,72	27,70	27,67	27,06		0,16	0,08	0,10	0,03	0,10	0,10	0,10	0,10	0,07	0,05	-0,56
186	148017,9	175521,6	School	26,46		26,59	26,45	26,57	26,43	26,49	26,57	26,56	26,53	26,50	26,41	25,90		0,13	-0,01	0,11	-0,03	0,04	0,11	0,10	0,07	0,04	-0,05	-0,55
187	150489,9	176084,3	School	27,17		27,23	27,13	27,28	27,18	27,16	27,28	27,28	27,17	27,23	27,11	26,70		0,07	-0,03	0,11	0,01	-0,01	0,11	0,11	0,00	0,06	-0,05	-0,46
188	153854	174898,2	School	27,62		27,78	27,70	27,73	27,65	27,72	27,73	27,73	27,72	27,70	27,67	27,06		0,16	0,08	0,10	0,03	0,10	0,10	0,10	0,10	0,07	0,05	-0,56
189	147201,2	176382,8	School	26,47		26,64	26,26	26,65	25,94	26,11	26,65	26,76	26,37	26,40	26,14	25,89		0,17	-0,21	0,18	-0,53	-0,36	0,18	0,30	-0,10	-0,07	-0,33	-0,58
190	150392,2	176046,7	School	27,24		27,29	27,19	27,35	27,23	27,22	27,34	27,35	27,23	27,30	27,17	26,75		0,06	-0,05	0,11	-0,01	-0,02	0,11	0,11	-0,01	0,06	-0,06	-0,48
191	150355,2	176118,2	School	27,13		27,19	27,09	27,24	27,13	27,11	27,24	27,24	27,12	27,19	27,07	26,65		0,06	-0,04	0,11	0,00	-0,02	0,11	0,11	-0,01	0,06	-0,06	-0,48
192	144349,4	173254,1	School	24,87		25,00	24,88	25,05	25,00	25,03	25,05	25,05	25,09	25,00	24,85	24,31		0,13	0,01	0,17	0,13	0,15	0,17	0,18	0,21	0,12	-0,02	-0,57
193	145574,3	173844	School	25,01		25,18	25,13	25,25	25,11	25,17	25,24	25,23	25,20	25,19	25,03	24,63		0,18	0,12	0,24	0,10	0,16	0,23	0,22	0,19	0,18	0,02	-0,38
194	155433	170386	School	23,61		23,69	23,64	23,71	23,70	23,71	23,71	23,71	23,53	23,70	23,64	23,14		0,08	0,03	0,10	0,09	0,10	0,10	0,10	-0,08	0,09	0,03	-0,47
195	155058,7	171153,1	School	25,32		25,38	25,33	25,41	25,42	25,42	25,41	25,41	24,94	25,38	25,33	24,65		0,06	0,01	0,09	0,10	0,10	0,09	0,09	-0,38	0,06	0,01	-0,67
196	145657,9	172265	School	27,08		27,18	27,11	27,26	27,20	27,24	27,26	27,26	27,21	27,26	27,09	26,46		0,10	0,03	0,18	0,12	0,16	0,18	0,18	0,13	0,17	0,01	-0,62
197	154265,4	176003,6	School	27,46		27,66	27,57	27,64	27,50	27,68	27,64	27,64	27,58	27,55	27,45	26,93		0,20	0,11	0,18	0,04	0,22	0,18	0,18	0,12	0,09	-0,01	-0,53
198	149568,1	176587,3	School	26,53		26,61	26,46	26,64	26,52	26,50	26,64	26,64	26,53	26,59	26,46	25,96		0,07	-0,08	0,11	-0,01	-0,03	0,11	0,11	-0,01	0,06	-0,07	-0,57
199	149565,1	176592,7	School	26,54		26,61	26,46	26,64	26,53	26,51	26,64	26,64	26,53	26,60	26,47	25,96		0,08	-0,08	0,11	-0,01	-0,03	0,10	0,11	-0,01	0,06	-0,07	-0,57
200	149599,2	176556,4	School	26,58		26,65	26,51	26,69	26,58	26,55	26,69	26,69	26,58	26,64	26,51	26,01		0,07	-0,07	0,11	-0,01	-0,03	0,11	0,11	0,00	0,06	-0,07	-0,57
201	149043,3	176330,1	School	27,19		27,18	27,04	27,38	26,98	27,00	27,38	27,38	27,10	27,32	27,04	26,65		-0,01	-0,15	0,19	-0,21	-0,18	0,19	0,19	-0,09	0,13	-0,15	-0,53
202	145541	174882,7	School	23,38		23,78	23,47	23,71	23,35	23,32	23,70	23,70	23,56	23,55	23,46	23,22		0,40	0,09	0,33	-0,03	-0,06	0,32	0,32	0,18	0,17	0,08	-0,16
203	147863,2	175534,7	School	26,93		26,93	26,80	26,92	26,88	26,94	26,91	26,92	26,89	26,84	26,75	26,15		0,00	-0,12	-0,01	-0,05	0,01	-0,02	-0,01	-0,04	-0,09	-0,18	-0,78
204	145540,9	174883,9	School	23,38		23,78	23,47	23,71	23,35	23,32	23,70	23,70	23,56	23,55	23,46	23,22		0,40	0,09	0,33	-0,03	-0,06	0,32	0,32	0,18	0,17	0,08	-0,16
205	154646,8	171468,4	School	25,66		25,77	25,71	25,78	25,77	25,78	25,78	25,78	25,28	25,77	25,72	25,09		0,11	0,05	0,12	0,11	0,12	0,12	0,12	-0,38	0,10	0,06	-0,58
206	150044,2	175936,6	School	28,81		28,68	28,56	28,85	28,59	28,56	28,85	28,86	28,62	28,85	28,65	28,02		-0,13	-0,25	0,04	-0,22	-0,25	0,04	0,05	-0,19	0,04	-0,16	-0,79
207	156185	170475,8	School	23,37		23,52	23,47	23,56	23,52	23,56	23,56	23,56	23,51	23,57	23,47	22,93		0,15	0,10	0,19	0,15	0,19	0,19	0,19	0,13	0,19	0,10	-0,44
208	148010,8	175509,3	School	26,53		26,65	26,52	26,64	26,50	26,57	26,64	26,63	26,60	26,57	26,48	25,97		0,12	-0,01	0,11	-0,03	0,04	0,11	0,10	0,07	0,04	-0,05	-0,56
209	148896,2	174981,7	School	28,93		28,91	28,81	29,03	28,87	28,88	29,03	29,03	28,90	29,00	28,82	28,26		-0,02	-0,11	0,10	-0,06	-0,05	0,10	0,10	-0,03	0,08	-0,10	-0,67
210	155886,9	171087,7	School	23,71		23,82	23,77	23,85	23,82	23,84	23,85	23,85	23,60	23,83	23,76	23,25		0,11	0,06	0,14	0,11	0,13	0,14	0,14	-0,11	0,13	0,05	-0,46
211	154825	171713,8	School	26,33		26,44	26,37	26,47	26,45	26,46	26,47	26,47	25,85	26,47	26,39	25,69		0,12	0,05	0,14	0,12	0,13	0,14	0,14	-0,47	0,14	0,06	-0,63
212	155909	171066,7	School	23,69		23,80	23,75	23,83	23,80	23,82	23,83	23,83	23,59	23,82	23,75	23,23		0,11	0,06	0,14	0,11	0,13	0,14	0,14	-0,10	0,13	0,06	-0,46
213	154706,1	171362,6	School	25,46		25,56	25,50	25,57	25,57	25,58	25,57	25,57	25,10	25,55	25,51	24,87		0,10	0,04	0,11	0,11	0,12	0,11	0,11	-0,36	0,09	0,05	-0,60

Id	X	Y	Type	Ref	abs	G1A2	G1A1	G2A1	G3A1	G3A2	sl	ov	dg	rm	sn	ams	verschil	G1A2	G1A1	G2A1	G3A1	G3A2	sl	ov	dg	rm	sn	ams
214	155908,8	171087,7	School	23,68		23,79	23,74	23,82	23,79	23,81	23,82	23,82	23,57	23,81	23,74	23,23		0,11	0,06	0,14	0,11	0,13	0,14	0,14	-0,11	0,13	0,06	-0,45
215	154951,1	171109,7	School	25,04		25,12	25,06	25,15	25,14	25,15	25,15	25,15	24,73	25,12	25,07	24,44		0,07	0,02	0,10	0,10	0,11	0,10	0,10	-0,31	0,08	0,02	-0,61
216	147315,8	174741,7	School	26,95		27,14	27,01	27,12	27,03	27,08	27,11	27,07	27,11	27,06	27,00	26,35		0,20	0,06	0,17	0,09	0,14	0,17	0,13	0,17	0,11	0,06	-0,60
217	156928,4	169865,3	School	23,52		23,67	23,61	23,71	23,66	23,74	23,71	23,71	23,80	23,72	23,61	22,96		0,16	0,09	0,20	0,15	0,22	0,20	0,20	0,29	0,21	0,10	-0,55
218	153650,5	175803,1	School	27,23		27,38	27,30	27,38	27,27	27,33	27,38	27,38	27,30	27,31	27,24	26,73		0,15	0,06	0,14	0,03	0,09	0,14	0,14	0,07	0,08	0,01	-0,51
219	156654	170783	School	28,49		28,65	28,70	28,80	28,65	28,73	28,80	28,80	28,59	28,78	28,66	27,59		0,16	0,21	0,31	0,16	0,24	0,31	0,31	0,11	0,29	0,17	-0,90
220	156404	169232	School	21,08		21,16	21,12	21,18	21,16	21,18	21,18	21,18	21,12	21,18	21,11	20,70		0,08	0,04	0,10	0,08	0,10	0,10	0,10	0,05	0,10	0,03	-0,38
221	156556,2	170207,8	School	23,40		23,53	23,48	23,57	23,52	23,56	23,57	23,57	23,52	23,58	23,47	22,96		0,13	0,08	0,17	0,12	0,16	0,17	0,17	0,12	0,18	0,07	-0,44
222	150553,1	175947,9	School	27,70		27,74	27,64	27,80	27,70	27,67	27,80	27,81	27,68	27,76	27,64	27,17		0,04	-0,06	0,11	0,00	-0,02	0,10	0,11	-0,02	0,06	-0,06	-0,53
223	144211,3	172544,9	School	23,12		23,36	23,14	23,30	23,25	23,26	23,30	23,30	23,28	23,24	23,23	22,63		0,24	0,02	0,18	0,13	0,14	0,18	0,18	0,16	0,12	0,11	-0,49
224	154548,8	177890,9	School	28,00		28,32	28,15	28,42	28,16	28,27	28,42	28,42	28,17	28,12	27,92	27,77		0,32	0,15	0,42	0,16	0,27	0,42	0,42	0,17	0,12	-0,08	-0,22
225	153676,8	180222,9	School	22,03		22,14	22,05	22,17	22,08	22,06	22,17	22,17	22,07	22,10	21,99	21,81		0,11	0,03	0,15	0,06	0,03	0,14	0,14	0,04	0,07	-0,03	-0,22
226	153730,8	179963,9	School	22,79		22,91	22,82	22,94	22,86	22,82	22,94	22,94	22,83	22,87	22,76	22,55		0,11	0,02	0,15	0,07	0,03	0,15	0,15	0,04	0,08	-0,03	-0,25
227	153491,7	179780,7	Ziekenhuis	25,62		25,75	25,63	25,79	25,69	25,66	25,79	25,79	25,66	25,71	25,58	25,26		0,13	0,01	0,17	0,07	0,04	0,17	0,17	0,04	0,09	-0,04	-0,36
228	146385,9	174333,1	Ziekenhuis	26,68		26,80	26,76	26,67	26,54	26,60	26,67	26,67	26,88	26,64	26,60	25,94		0,11	0,08	-0,01	-0,15	-0,09	-0,02	-0,02	0,20	-0,05	-0,08	-0,74
229	154523,2	176310,8	Bejaardenzorg	30,34		30,68	30,49	30,65	30,65	31,08	30,65	30,65	30,54	30,52	30,42	29,64		0,34	0,15	0,30	0,31	0,73	0,30	0,30	0,20	0,18	0,08	-0,70
230	143055,4	175127,7	Bejaardenzorg	20,62		21,16	20,73	21,20	20,95	20,73	21,20	21,20	20,88	21,13	20,96	20,71		0,54	0,11	0,58	0,34	0,12	0,58	0,59	0,26	0,51	0,35	0,09
231	157365,5	174708,9	Bejaardenzorg	25,89		26,06	26,25	25,91	25,52	26,22	25,91	25,91	26,18	25,93	25,80	25,15		0,16	0,36	0,02	-0,37	0,33	0,02	0,02	0,29	0,04	-0,09	-0,74
232	159636,6	174203	Bejaardenzorg	22,49		22,70	22,60	22,51	23,05	23,32	22,51	22,51	22,76	22,59	22,65	21,79		0,21	0,11	0,02	0,56	0,83	0,02	0,02	0,27	0,10	0,16	-0,71
233	156886,4	172363,1	Bejaardenzorg	27,74		28,44	28,09	28,44	28,38	28,60	28,44	28,44	29,65	28,53	28,32	26,88		0,71	0,35	0,71	0,65	0,87	0,71	0,70	1,92	0,80	0,58	-0,86
234	153893,8	179698,2	Bejaardenzorg	24,65		24,75	24,63	24,78	24,75	24,68	24,78	24,78	24,66	24,77	24,62	24,31		0,10	-0,02	0,13	0,10	0,03	0,13	0,13	0,01	0,12	-0,04	-0,34
235	150427	176980,2	Bejaardenzorg	25,68		25,81	25,68	25,83	25,76	25,69	25,83	25,83	25,72	25,73	25,60	25,34		0,13	0,01	0,16	0,08	0,01	0,16	0,16	0,04	0,05	-0,08	-0,34
236	154536,3	179771,8	Bejaardenzorg	24,05		24,16	24,06	24,23	24,16	24,10	24,23	24,23	24,08	24,20	24,05	23,74		0,10	0,00	0,18	0,11	0,04	0,18	0,18	0,02	0,15	0,00	-0,32
237	149530,9	177270,8	Bejaardenzorg	25,34		25,50	25,34	25,55	25,26	25,36	25,55	25,55	25,39	25,43	25,26	24,98		0,16	0,00	0,21	-0,08	0,02	0,21	0,20	0,05	0,09	-0,09	-0,36
238	158112,4	171286,9	Bejaardenzorg	23,43		23,54	23,54	23,62	23,58	23,60	23,62	23,62	23,50	23,59	23,46	23,09		0,11	0,11	0,18	0,15	0,17	0,18	0,18	0,07	0,16	0,02	-0,34
239	155101,6	177761,5	Bejaardenzorg	27,42		27,64	27,54	27,85	27,57	27,51	27,85	27,85	27,55	27,64	27,37	27,24		0,22	0,12	0,43	0,15	0,09	0,43	0,43	0,13	0,22	-0,04	-0,18
240	147007,1	178577,6	Bejaardenzorg	20,89		21,17	21,14	21,00	20,92	21,15	21,00	21,00	21,21	20,90	20,91	20,55		0,28	0,25	0,11	0,02	0,26	0,11	0,11	0,31	0,01	0,02	-0,34
241	157811,1	174556,7	Bejaardenzorg	24,03		24,01	24,12	24,01	23,66	23,89	24,01	24,01	23,91	24,00	23,92	23,44		-0,02	0,09	-0,03	-0,37	-0,15	-0,03	-0,03	-0,12	-0,03	-0,11	-0,59
242	153962,4	179152,3	Bejaardenzorg	25,01		25,16	25,05	25,19	25,13	25,09	25,19	25,19	25,08	25,11	24,98	24,68		0,15	0,04	0,18	0,13	0,08	0,18	0,18	0,07	0,10	-0,03	-0,33
243	150539,8	180397,3	Bejaardenzorg	22,04		22,16	22,02	22,16	21,88	21,96	22,16	22,16	22,04	22,06	21,94	21,75		0,13	-0,02	0,12	-0,15	-0,08	0,12	0,12	0,01	0,03	-0,09	-0,29
244	148829,3	176887,2	Bejaardenzorg	26,46		26,29	26,16	26,35	26,12	26,08	26,35	26,35	26,24	26,27	26,10	25,66		-0,16	-0,29	-0,11	-0,34	-0,37	-0,11	-0,11	-0,22	-0,19	-0,36	-0,80
245	146077,3	174334,7	Kinderopvang	25,07		25,24	25,14	25,21	25,06	25,10	25,20	25,20	25,23	25,15	25,05	24,61		0,17	0,07	0,14	-0,01	0,03	0,14	0,13	0,17	0,08	-0,02	-0,45
246	154160,5	180061,2	Kinderopvang	25,17		25,27	25,18	25,36	25,20	25,21	25,36	25,36	25,20	25,31	25,17	24,83		0,10	0,00	0,19	0,03	0,04	0,19	0,19	0,03	0,14	0,00	-0,35
247	149145,5	177775,3	Kinderopvang	25,94		26,29	25,91	26,35	25,79	26,04	26,35	26,35	26,02	26,12	25,92	25,67		0,35	-0,03	0,41	-0,15	0,10	0,41	0,41	0,08	0,18	-0,01	-0,26
248	146477,7	176586,6	Kinderopvang	26,87		27,72	26,91	27,40	26,56	26,37	27,31	26,05	27,05	26,88	26,68	26,67		0,85	0,04	0,53	-0,31	-0,50	0,44	-0,82	0,18	0,01	-0,19	-0,20
249	146156,3	173093,2	Kinderopvang	44,34		44,53	44,40	44,32	44,56	44,66	44,32	44,32	44,23	44,46	44,27	42,63		0,19	0,06	-0,02	0,22	0,32	-0,02	-0,02	-0,10	0,12	-0,07	-1,71
250	153475,6	175762,4	Kinderopvang	27,68		27,84	27,74	27,80	27,72	27,79	27,80	27,80	27,77	27,76	27,71	27,08		0,15	0,06	0,11	0,04	0,11	0,11	0,11	0,09	0,08	0,03	-0,60
251	145427,4	172276,5	Bejaardenzorg	26,46		26,62	26,52	26,70	26,60	26,64	26,69	26,70	26,62	26,67	26,51	25,92		0,16	0,06	0,23	0,14	0,18	0,23	0,24	0,16	0,21	0,05	-0,54
252	146535,6	175958,6	Bejaardenzorg	27,15		27,84	27,29	27,52	26,98	26,99	27,53	26,38	27,37	27,25	27,19	26,72		0,70	0,15	0,38	-0,16	-0,16	0,38	-0,76	0,22	0,10	0,04	-0,42
253	147125,4	175987,6	Bejaardenzorg	25,42		25,73	25,44	25,72	25,22	25,39	25,69	25,50	25,53	25,55	25,37	25,06		0,30	0,02	0,29	-0,20	-0,03	0,27	0,08	0,11	0,12	-0,06	-0,36
254	145231,7	177578,6	School	20,23		20,53	20,47	20,44	20,27	20,40	20,44	20,42	20,60	20,42	20,33	19,95		0,29	0,23	0,21	0,04	0,17	0,20	0,18	0,37	0,18	0,10	-0,28
255	145830	177517,2	School	20,01		20,28	20,07	20,24	19,95	19,93	20,24	20,16	20,15	20,11	19,99	19,79		0,27	0,06	0,23	-0,06	-0,08	0,23	0,15	0,14	0,10	-0,02	-0,22
256	145968,1	177455,8	School	20,50		20,80	20,56	20,77	20,43	20,39	20,76	20,69	20,63	20,62	20,48	20,32		0,30	0,06	0,27	-0,08	-0,11	0,26	0,18	0,13	0,12	-0,02	-0,19
257	145960,4	176995,6	School	22,40		22,85	22,51	22,77	22,34	22,26	22,76	22,59	22,61	22,57	22,40	22,22		0,45	0,11	0,37	-0,06	-0,14	0,36	0,19	0,21	0,17	0,00	-0,18
258	146136,8	176880,6	School	23,35		23,89	23,46	23,77	23,24	23,13	23,77	23,55	23,56	23,51	23,34	23,20		0,54	0,11	0,43	-0,11	-0,22	0,42	0,20	0,21	0,17	0,00	-0,15
259	146037,1	176788,6	School	26,10		27,06	26,68	26,81	26,79	26,92	26,81	26,60	26,84	26,66	26,45	26,03		0,97	0,59	0,71	0,70	0,82	0,71	0,51	0,74	0,56	0,36	-0,06
260	145883,7	176811,6	School	23,32		23,91	23,56	23,74	23,27	23,27	23,73	23,62	23,67	23,52	23,40	23,18		0,59	0,24	0,42	-0,04	-0,04	0,42	0,30	0,35	0,20	0,08	-0,13
261	147532,8	178706,1	Bejaardenzorg	22,92		23,11	22,92	22,91	22,68	22,87	22,91	22,91	23,00	22,75	22,77	22,37		0,19	0,00	-0,01	-0,24	-0,05	-0,01	-0,01	0,08	-0,17	-0,15	-0,55
262	146811,8	177210,4	Bejaardenzorg	24,35		24,87	24,31	24,66	23,95	23,93	24,63	24,62	24,42	24,30	24,13	24,06		0,51	-0,04	0,31	-0,40	-0,42	0,28	0,27	0,07	-0,05	-0,22	-0,29
263	145814,7	176980,3	Kinderopvang	22,05		22,50	22,20	22,40	21,99	21,98	22,39	22,25	22,30	22,22	22,09	21,89		0,46	0,16	0,35	-0,06	-0,06	0,34	0,21	0,26	0,17	0,04	-0,16
264	146351,6	177126	Kinderopvang	22,81		23,23	22,83	23,13	22,61	22,50	23,12	23,12	22,91	22,88	22,71	22,59		0,42	0,02	0,32	-0,20	-0,31	0,31	0,31	0,10	0,07	-0,10	-0,22
265	145607,6	177233,4	Kinderopvang	20,62		20,94	20,74	20,88	20,57	20,58	20,87	20,78	20,84	20,75	20,63	20,40		0,32	0,12	0,26	-0,05	-0,04	0,25	0,16	0,22	0,13	0,01	-0,21
266	145553,9	177057	Kinderopvang	23,09		23,56	23,52	23,39	23,09	23,26	23,38	23,34	23,68	23,30	23,21	22,81		0,47	0,43	0,30	0,00	0,17	0,29	0,25	0,59	0,21	0,12	-0,28
267	147195,3	176711,9	Kinderopvang	30,08		31,56	30,81	30,71	30,34	32,38	30,77	31,00	31,06	30,42	31,08	29,53		1,48	0,73	0,63	0,26	2,30	0,69	0,93	0,99	0,34	1,00	-0,55
268	146037,1	176949,6	Kinderopvang	22,89		23,40	23,03	23,30	22,87	22,80	23,29	23,08	23,13	23,08	22,91	22,73		0,52	0,14	0,41	-0,02	-0,09	0,41	0,20	0,24	0,19	0,02	-0,16
269	145960,4	176681,2	Kinderopvang	24,74		25,48	25,09	25,22	24,74	24,72	25,23	25,10	25,22	24,97	24,86	24,61		0,74	0,35	0,48	0,00	-0,01	0,49	0,36	0,48	0,23	0,13	-0,13
270	148852	177693,6	Kinderopvang	26,03		25,95	25,71	25,92	25,59	25,66	25,92	25,92	25,77	25,70	25,57	25,29		-0,08	-0,32	-0,10	-0,44	-0,37	-0,10	-0,10	-0,26	-0,33	-0,46	-0,74
271	149396,6	176865,3	Kinderopvang	26,34		26,44	26,31	26,47	26,33	26,35	26,47	26,48	26,38	26,42	26,28	25,78		0,10	-0,03	0,13	-0,01	0,01	0,13	0,14	0,04	0,08	-0,06	-0,56
272	149296,9	177716,6	Kinderopvang	25,12		25,35	25,09	25,37	25,00	25,10	25,36	25,37	25,17	25,16	24,99	24,78		0,23	-0,03	0,25	-0,12	-0,02	0,25	0,25	0,05	0,05	-0,13	-0,34
273	149465,6	177931,4	Kinderopvang	25,60		25,98	25,72	26,11	25,26	25,80	26,11	26,11	25,76	25,80	25,54	25,49		0,38	0,12	0,51	-0,34	0,20	0,51	0,51	0,15	0,20	-0,06	-0,11
274	149442,6	177616,9	Kinderopvang	25,06		25,27	25,04	25,32	25,05	25,04	25,32	25,32	25,12	25,15	24,95	24,77		0,21	-0,02	0,26	-0,01	-0,02	0,26	0,26	0,05	0,08	-0,11	-0,30
275	149419,6	177624,6	Kinderopvang	25,05		25,26	25,03	25,30	25,01	25,03	25,30	25,30	25,10	25,12	24,93	24,74		0,21	-0,02	0,25	-0,04	-0,02	0,25	0,25	0,05	0,07	-0,12	-0,31
276	149596	177555,6	Kinderopvang	25,03		25,22	25,02	25,27	24,95	25,03	25,27	25,27	25,08	25,11	24,92	24,73		0,19	0,00	0,24	-0,08	0,01	0,24	0,24	0,05	0,08	-0,11	-0,29
278	149970,4	178367,6	Kinderopvang	28,23		28,78	28,38	28,99	27,34	28,30	28,98	28,98	28,44	28,39	27,87	28,25		0,55	0,15	0,76	-0,89	0,07	0,75	0,75	0,21	0,16	-0,36	0,02
279	149619	179373,4	Kinderopvang	23,40		23,62	23,38	23,59	23,02	23,24	23,59	23,59	23,42	23,31	23,12	23,12		0,22	-0,02	0,19	-0,38	-0,16	0,19	0,19	0,02	-0,09	-0,28	-0,28
280	149373,6	180777	Kinderopvang	21,24		21,22	21,14	21,24	21,21	21,12	21,24	21,24	21,18	21,18	21,09	20,81		-0,01	-0,09	0,01	-0,03	-0,11	0,00	0,00	-0,06	-0,05	-0,15	-0,43
282	151490,5	178851,8	Kinderopvang	24,53		24,82	24,66	24,86	24,51	24,60	24,86	24,86	24,68	24,61	24,38	24,43		0,29	0,13	0,33	-0,02	0,07	0,33	0,33	0,15	0,08	-0,15	-0,10
283	148483,8	177801	Kinderopvang	27,97		27,76	27,29	27,65	27,38	27,31	27,65	27,65	27,56	27,34	27,13	26,88		-0,21	-0,67	-0,32	-0,58	-0,66	-0,32	-0,32	-0,41	-0,63	-0,84	-1,09
284	151459,8	179243	Kinderopvang	23,43		23,65	23,52	23,68	23,41	23,47	23,68	23,68	23,54	23,50	23,32	23,29		0,22	0,09	0,25	-0,02	0,04	0,25	0,25	0,11	0,07	-0,11	-0,13
285	152296,6	179288,8	Kinderopvang	23,93		24,10	23,98	24,13	24,02	23,96	24,13	24,13	23,99	23,99	23,86	23,73		0,17	0,05	0,20	0,09	0,03	0,20	0,20	0,06	0,06	-0,07	-0,20
286	151390,8	179963,9	Kinderopvang	22,18		22,32	22,21	22,35	22,16	22,18	22,35	22,35	22,23	22,23	22,10	22,00		0,14	0,03	0,16	-0,02	0,00	0,16	0,16	0,04	0,05	-0,08	-0,19

Id	X	Y	Type	Ref	abs	G1A2	G1A1	G2A1	G3A1	G3A2	sl	ov	dg	rm	sn	ams	verschil	G1A2	G1A1	G2A1	G3A1	G3A2	sl	ov	dg	rm	sn	ams
287	149550	180738,6	Kinderopvang	21,70		21,70	21,61	21,72	21,61	21,58	21,72	21,72	21,65	21,65	21,56	21,27		0,00	-0,09	0,01	-0,09	-0,12	0,01	0,01	-0,05	-0,06	-0,15	-0,44
288	148890,3	181045,4	Kinderopvang	19,24		19,29	19,20	19,30	19,23	19,18	19,29	19,30	19,23	19,25	19,16	18,94		0,05	-0,05	0,05	-0,01	-0,06	0,05	0,05	-0,01	0,00	-0,09	-0,30
289	148744,6	177601,6	School	26,62		26,39	26,20	26,28	26,12	26,10	26,28	26,28	26,26	26,09	26,02	25,58		-0,23	-0,42	-0,34	-0,50	-0,52	-0,34	-0,34	-0,36	-0,53	-0,60	-1,04
290	149795,4	176865,3	School	25,87		26,00	25,85	26,03	25,95	25,90	26,03	26,03	25,90	25,95	25,81	25,44		0,13	-0,03	0,15	0,08	0,02	0,15	0,15	0,03	0,08	-0,06	-0,44
291	150301,6	178000,4	School	25,62		25,93	25,70	25,97	25,52	25,64	25,97	25,97	25,75	25,69	25,45	25,39		0,31	0,08	0,35	-0,10	0,02	0,34	0,35	0,13	0,07	-0,17	-0,23
292	149895,1	180017,6	School	22,38		22,53	22,35	22,51	22,03	22,24	22,51	22,51	22,38	22,34	22,21	22,08		0,15	-0,03	0,13	-0,35	-0,14	0,13	0,13	0,00	-0,04	-0,17	-0,30
293	149145,5	177775,3	School	25,94		26,29	25,91	26,35	25,79	26,04	26,35	26,35	26,02	26,12	25,92	25,67		0,35	-0,03	0,41	-0,15	0,10	0,41	0,41	0,08	0,18	-0,01	-0,26
294	152748,4	179818,2	School	22,72		22,85	22,75	22,88	22,78	22,74	22,88	22,88	22,77	22,78	22,67	22,51		0,14	0,04	0,16	0,06	0,03	0,16	0,16	0,05	0,06	-0,05	-0,20
295	153009,1	179289	School	24,98		25,11	24,96	25,14	25,16	24,95	25,14	25,14	24,98	25,04	24,91	24,68		0,13	-0,02	0,17	0,18	-0,03	0,17	0,17	0,00	0,07	-0,07	-0,30
296	150312,9	180072,6	School	22,17		22,32	22,15	22,32	21,89	22,06	22,32	22,32	22,17	22,17	22,04	21,89		0,15	-0,03	0,14	-0,28	-0,11	0,14	0,14	0,00	-0,01	-0,13	-0,29
297	149390,7	180895,8	Bejaardenzorg	19,89		19,95	19,84	19,94	19,79	19,80	19,94	19,94	19,87	19,86	19,78	19,58		0,06	-0,05	0,06	-0,10	-0,09	0,06	0,06	-0,02	-0,03	-0,11	-0,30
298	153928,2	178701,6	Bejaardenzorg	31,26		31,48	31,32	31,41	31,65	31,55	31,41	31,40	31,43	31,40	31,33	30,46		0,23	0,06	0,15	0,40	0,29	0,15	0,15	0,18	0,14	0,07	-0,80
299	149705,5	180500,7	Bejaardenzorg	21,59		21,67	21,53	21,66	21,27	21,44	21,66	21,66	21,56	21,52	21,44	21,22		0,09	-0,06	0,07	-0,32	-0,14	0,07	0,07	-0,03	-0,07	-0,15	-0,37
300	148090,3	179429,2	Bejaardenzorg	24,64		24,83	24,59	24,79	24,35	24,44	24,79	24,79	24,64	24,64	24,52	24,16		0,20	-0,05	0,16	-0,29	-0,20	0,15	0,15	0,01	0,01	-0,12	-0,48
301	149017,6	177759,6	Bejaardenzorg	25,98		26,15	25,81	26,26	25,70	25,93	26,26	26,26	25,90	26,03	25,79	25,61		0,17	-0,17	0,28	-0,28	-0,06	0,28	0,28	-0,08	0,05	-0,19	-0,37
302	153854,1	179537,6	Bejaardenzorg	25,03		25,11	24,98	25,17	25,16	25,04	25,17	25,17	25,01	25,17	24,98	24,67		0,09	-0,04	0,14	0,14	0,02	0,14	0,14	-0,02	0,14	-0,05	-0,36
303	153579	179569,4	Bejaardenzorg	24,19		24,30	24,18	24,34	24,31	24,21	24,34	24,34	24,20	24,29	24,15	23,89		0,11	-0,01	0,15	0,12	0,02	0,15	0,15	0,02	0,10	-0,04	-0,30
304	153559,7	179592	Bejaardenzorg	23,89		24,01	23,90	24,05	24,00	23,92	24,05	24,05	23,92	23,98	23,85	23,61		0,12	0,01	0,16	0,11	0,03	0,16	0,16	0,03	0,09	-0,04	-0,29
305	153489,5	179575,9	Bejaardenzorg	23,98		24,10	23,99	24,14	24,10	24,01	24,14	24,14	24,01	24,06	23,94	23,69		0,12	0,01	0,16	0,12	0,03	0,16	0,16	0,03	0,08	-0,04	-0,29
306	153490,8	179627,9	Bejaardenzorg	23,70		23,83	23,72	23,86	23,81	23,73	23,86	23,86	23,74	23,78	23,66	23,42		0,12	0,02	0,16	0,11	0,03	0,16	0,16	0,04	0,08	-0,04	-0,28
307	155288,2	175643	Bejaardenzorg	27,57		27,69	27,66	27,80	27,52	27,57	27,80	27,80	27,58	27,63	27,41	27,07		0,12	0,09	0,23	-0,05	0,01	0,23	0,23	0,02	0,06	-0,16	-0,49
308	155976,1	173325,2	Bejaardenzorg	28,16		28,04	28,08	28,06	28,30	28,00	28,06	28,06	26,74	27,94	27,86	27,16		-0,12	-0,08	-0,10	0,14	-0,16	-0,10	-0,10	-1,42	-0,22	-0,30	-1,00
309	156219,5	173822,6	Bejaardenzorg	27,25		26,77	26,95	26,89	27,29	27,01	26,89	26,89	26,24	26,70	26,45	26,11		-0,48	-0,30	-0,35	0,04	-0,24	-0,36	-0,36	-1,01	-0,55	-0,79	-1,13
310	157521,3	174817,5	School	24,32		24,48	24,54	24,43	24,12	24,52	24,43	24,43	24,34	24,39	24,27	23,81		0,17	0,22	0,11	-0,20	0,21	0,11	0,11	0,03	0,08	-0,04	-0,50
311	154843,7	177802	School	27,55		27,82	27,68	27,95	27,80	27,67	27,95	27,94	27,70	27,72	27,49	27,31		0,26	0,13	0,39	0,25	0,12	0,39	0,39	0,15	0,17	-0,06	-0,24
312	154346,3	179495,3	School	24,59		24,69	24,57	24,75	24,71	24,64	24,75	24,75	24,60	24,71	24,57	24,22		0,09	-0,02	0,15	0,12	0,04	0,15	0,15	0,01	0,12	-0,02	-0,37
313	154437,3	179979,6	School	22,99		23,10	23,01	23,16	23,06	23,03	23,16	23,16	23,03	23,10	22,99	22,73		0,11	0,02	0,16	0,07	0,04	0,16	0,16	0,04	0,11	-0,01	-0,27
314	155093,6	179784,1	School	23,78		23,89	23,80	23,94	23,87	23,84	23,94	23,94	23,83	23,89	23,78	23,44		0,11	0,03	0,16	0,10	0,07	0,16	0,16	0,05	0,11	0,00	-0,34
315	154660,8	180601	School	21,19		21,29	21,21	21,33	21,25	21,23	21,33	21,33	21,23	21,28	21,18	20,95		0,10	0,02	0,14	0,06	0,04	0,14	0,14	0,04	0,09	-0,01	-0,24
316	154416,4	180677,8	School	21,77		21,87	21,79	21,90	21,83	21,81	21,90	21,90	21,81	21,87	21,76	21,51		0,10	0,02	0,14	0,06	0,04	0,14	0,14	0,05	0,10	0,00	-0,26
317	155372,9	180587	School	20,97		21,06	20,99	21,11	21,04	21,02	21,11	21,11	21,01	21,07	20,97	20,73		0,09	0,02	0,15	0,07	0,05	0,15	0,15	0,04	0,10	0,00	-0,24
318	155149,5	180684,8	School	20,68		20,78	20,71	20,82	20,75	20,73	20,82	20,82	20,72	20,77	20,68	20,46		0,09	0,02	0,14	0,06	0,04	0,14	0,14	0,04	0,09	-0,01	-0,23
319	156133,9	179483,9	School	24,32		24,45	24,37	24,57	24,42	24,38	24,57	24,57	24,40	24,50	24,34	24,07		0,13	0,05	0,25	0,10	0,06	0,25	0,24	0,08	0,18	0,02	-0,25
320	156050,1	179574,7	School	24,10		24,23	24,14	24,34	24,20	24,17	24,34	24,33	24,17	24,27	24,12	23,85		0,12	0,04	0,23	0,10	0,07	0,23	0,23	0,07	0,17	0,01	-0,25
321	154716,6	177968,9	School	27,55		27,81	27,67	27,90	27,81	27,76	27,90	27,90	27,70	27,69	27,50	27,27		0,27	0,12	0,36	0,26	0,21	0,36	0,36	0,15	0,14	-0,05	-0,28
322	155212,3	180217	Kinderopvang	22,81		22,91	22,83	22,98	22,90	22,84	22,98	22,98	22,86	22,93	22,82	22,48		0,10	0,02	0,17	0,10	0,03	0,17	0,17	0,06	0,13	0,02	-0,33
323	155903,5	179414,1	Kinderopvang	28,38		28,57	28,43	28,75	28,54	28,52	28,75	28,75	28,53	28,65	28,43	28,03		0,19	0,06	0,37	0,16	0,14	0,37	0,37	0,15	0,27	0,05	-0,35
324	156210,7	179986,6	Kinderopvang	22,81		22,92	22,84	23,01	22,91	22,89	23,01	23,01	22,91	22,96	22,83	22,55		0,11	0,03	0,20	0,09	0,07	0,20	0,20	0,10	0,15	0,01	-0,27
325	154444,3	179490,9	Kinderopvang	25,35		25,42	25,30	25,50	25,49	25,38	25,50	25,50	25,33	25,47	25,34	24,90		0,08	-0,05	0,15	0,14	0,03	0,15	0,15	-0,02	0,12	-0,01	-0,45
326	154248,8	179483,9	Kinderopvang	24,55		24,64	24,52	24,70	24,66	24,59	24,70	24,70	24,55	24,67	24,52	24,18		0,09	-0,03	0,15	0,12	0,04	0,15	0,15	0,00	0,12	-0,03	-0,36
327	153543,7	179993,6	Kinderopvang	22,54		22,66	22,57	22,69	22,61	22,57	22,69	22,69	22,58	22,61	22,50	22,31		0,12	0,03	0,15	0,07	0,03	0,15	0,15	0,04	0,07	-0,04	-0,23
328	154220,9	180691,8	Kinderopvang	21,82		21,92	21,84	21,95	21,90	21,86	21,95	21,95	21,87	21,92	21,80	21,56		0,10	0,02	0,13	0,08	0,04	0,13	0,13	0,05	0,10	-0,02	-0,26
329	154220,9	180566,1	Kinderopvang	22,65		22,76	22,66	22,79	22,80	22,71	22,79	22,79	22,72	22,79	22,65	22,36		0,11	0,01	0,14	0,15	0,06	0,14	0,14	0,07	0,14	-0,01	-0,30
330	154269,8	179665,5	Kinderopvang	23,83		23,93	23,84	23,99	23,92	23,87	23,99	23,99	23,86	23,94	23,81	23,52		0,11	0,01	0,16	0,09	0,05	0,16	0,16	0,03	0,11	-0,02	-0,31
331	154779,4	179721,3	Kinderopvang	29,70		29,76	29,62	29,78	30,09	29,79	29,78	29,78	29,72	29,97	29,72	28,94		0,06	-0,08	0,08	0,39	0,09	0,08	0,08	0,02	0,27	0,02	-0,76
332	155009,8	179756,2	Kinderopvang	23,85		23,96	23,87	24,01	23,95	23,92	24,01	24,01	23,90	23,96	23,85	23,51		0,11	0,02	0,16	0,10	0,07	0,16	0,16	0,05	0,12	0,00	-0,34
333	154702,6	180293,8	Kinderopvang	21,79		21,89	21,81	21,93	21,85	21,83	21,93	21,93	21,83	21,88	21,78	21,54		0,10	0,02	0,14	0,06	0,04	0,14	0,14	0,04	0,09	-0,01	-0,24
334	154988,9	180573,1	Kinderopvang	20,96		21,05	20,98	21,10	21,02	21,00	21,10	21,10	21,00	21,05	20,95	20,73		0,10	0,02	0,14	0,06	0,04	0,14	0,14	0,04	0,09	-0,01	-0,23
335	155058,7	180852,3	Kinderopvang	20,33		20,42	20,36	20,47	20,39	20,37	20,47	20,47	20,37	20,42	20,33	20,12		0,09	0,02	0,13	0,06	0,04	0,13	0,13	0,04	0,09	-0,01	-0,22
336	154933	180929,1	Kinderopvang	20,27		20,36	20,29	20,40	20,32	20,31	20,40	20,40	20,31	20,36	20,26	20,05		0,09	0,02	0,13	0,06	0,04	0,13	0,13	0,04	0,09	0,00	-0,22
337	156036,1	179644,5	Kinderopvang	23,59		23,70	23,63	23,81	23,68	23,65	23,81	23,80	23,65	23,74	23,60	23,34		0,12	0,04	0,22	0,10	0,06	0,22	0,22	0,07	0,16	0,01	-0,25
338	156259,5	179623,6	Kinderopvang	24,05		24,18	24,10	24,29	24,15	24,11	24,29	24,29	24,13	24,23	24,07	23,80		0,12	0,04	0,24	0,09	0,06	0,24	0,24	0,08	0,18	0,02	-0,25
339	156315,4	179819,1	Kinderopvang	23,28		23,39	23,31	23,49	23,36	23,33	23,49	23,49	23,35	23,43	23,29	23,03		0,11	0,04	0,22	0,09	0,06	0,22	0,22	0,07	0,16	0,01	-0,25
340	153997,5	179079	Kinderopvang	25,41		25,57	25,46	25,60	25,55	25,51	25,60	25,60	25,49	25,51	25,39	25,06		0,16	0,05	0,19	0,14	0,09	0,19	0,19	0,08	0,10	-0,02	-0,36
341	154060,3	179009,2	Kinderopvang	28,76		28,86	28,74	28,86	29,08	28,94	28,86	28,86	28,81	28,87	28,73	28,07		0,10	-0,02	0,10	0,32	0,18	0,10	0,10	0,05	0,11	-0,03	-0,69
342	153948,6	179546,8	Kinderopvang	25,53		25,61	25,47	25,66	25,68	25,55	25,66	25,66	25,50	25,68	25,48	25,12		0,08	-0,05	0,13	0,15	0,03	0,13	0,13	-0,02	0,15	-0,05	-0,41
343	153557,7	179665,5	Kinderopvang	23,64		23,76	23,65	23,79	23,73	23,66	23,79	23,79	23,67	23,72	23,60	23,36		0,12	0,01	0,16	0,10	0,03	0,16	0,16	0,03	0,08	-0,04	-0,27
344	155417,4	178640,2	Kinderopvang	27,71		27,96	27,76	27,85	28,03	28,00	27,85	27,85	27,89	27,87	27,83	27,20		0,25	0,04	0,14	0,32	0,29	0,14	0,14	0,18	0,15	0,12	-0,51
345	155298,3	178616,4	Kinderopvang	25,84		26,01	25,90	26,06	26,01	25,99	26,06	26,06	25,94	25,98	25,86	25,53		0,17	0,06	0,21	0,17	0,14	0,21	0,21	0,10	0,14	0,02	-0,32
346	155472,1	178499,8	Kinderopvang	26,15		26,32	26,23	26,45	26,30	26,21	26,45	26,45	26,25	26,34	26,16	25,92		0,16	0,08	0,30	0,14	0,05	0,30	0,30	0,10	0,19	0,01	-0,23
347	155213,4	178216,7	Kinderopvang	26,25		26,42	26,33	26,54	26,38	26,34	26,54	26,54	26,34	26,41	26,23	26,02		0,18	0,08	0,30	0,14	0,10	0,30	0,30	0,10	0,16	-0,02	-0,23
348	154593,6	178158,1	Kinderopvang	27,71		27,97	27,81	28,00	28,00	28,00	28,00	28,00	27,85	27,81	27,67	27,34		0,26	0,10	0,28	0,29	0,28	0,28	0,28	0,13	0,10	-0,04	-0,37
349	154837,6	178104,4	Kinderopvang	27,12		27,35	27,22	27,41	27,36	27,30	27,41	27,41	27,25	27,25	27,09	26,81		0,23	0,10	0,29	0,24	0,18	0,29	0,29	0,13	0,13	-0,03	-0,31
350	154661,9	177958	Kinderopvang	27,83		28,11	27,96	28,20	28,07	28,10	28,20	28,20	28,00	27,98	27,79	27,53		0,29	0,13	0,37	0,25	0,27	0,37	0,37	0,18	0,15	-0,04	-0,30
351	154701	177826,3	Kinderopvang	27,60		27,88	27,74	28,01	27,79	27,78	28,01	28,01	27,76	27,74	27,52	27,38		0,29	0,14	0,41	0,19	0,19	0,41	0,41	0,16	0,14	-0,08	-0,22
352	154530,2	177733,5	Kinderopvang	29,28		29,64	29,45	29,78	29,79	29,93	29,78	29,78	29,53	29,39	29,16	29,03		0,36	0,17	0,50	0,51	0,65	0,50	0,49	0,24	0,11	-0,12	-0,25
353	154486,2	177665,2	Kinderopvang	29,36		29,82	29,59	29,99	29,46	29,70	29,99	29,99	29,61	29,49	29,19	29,26		0,46	0,23	0,63	0,10	0,34	0,63	0,63	0,25	0,13	-0,17	-0,10
354	154691,2	177323,6	Kinderopvang	29,52		29,90	29,70	30,17	29,53	29,66	30,17	30,17	29,73	29,68	29,31	29,41		0,38	0,18	0,65	0,01	0,14	0,65	0,65	0,21	0,16	-0,21	-0,11
355	154261,7	177143	Kinderopvang	30,26		30,68	30,46	30,85	30,61	30,79	30,85	30,85	30,51	30,37	30,06	30,02		0,42	0,20	0,59	0,35	0,53	0,59	0,59	0,25	0,11	-0,19	-0,23
356	154422,8	176542,7	Kinderopvang	28,69		29,01	28,85	29,19	29,09	28,90	29,19	29,19	28,85	28,95	28,65	28,41		0,32	0,17	0,50	0,40	0,21	0,50	0,50	0,16	0,26	-0,03	-0,28
357	155193,9	176528	Kinderopvang	35,20		35,84	35,62	36,34	35,98	34,61	36,34	36,34	35,52	35,55	34,48	35,22		0,64	0,42	1,13	0,77	-0,60	1,13	1,13	0,32	0,35	-0,73	0,02

Id	X	Y	Type	Ref	abs	G1A2	G1A1	G2A1	G3A1	G3A2	sl	ov	dg	rm	sn	ams	verschil	G1A2	G1A1	G2A1	G3A1	G3A2	sl	ov	dg	rm	sn	ams
358	156550,7	175713	Kinderopvang	27,71		27,83	28,12	28,05	27,65	27,64	28,05	28,05	27,96	27,77	27,49	27,31		0,12	0,42	0,34	-0,06	-0,07	0,34	0,34	0,25	0,06	-0,21	-0,39
359	156828,9	175625,1	Kinderopvang	26,05		26,20	26,22	26,33	25,96	26,05	26,33	26,33	26,04	26,11	25,92	25,71		0,15	0,17	0,28	-0,09	0,00	0,28	0,28	-0,01	0,06	-0,13	-0,34
360	154588,7	176176,6	School	28,98		29,21	29,09	29,13	28,99	29,38	29,13	29,13	29,06	29,08	28,97	28,30		0,23	0,11	0,16	0,02	0,40	0,16	0,16	0,09	0,10	-0,01	-0,68
361	154881,6	176210,8	School	28,81		29,03	28,92	29,14	28,88	29,15	29,14	29,14	28,88	28,95	28,64	28,38		0,21	0,11	0,33	0,06	0,33	0,33	0,33	0,06	0,14	-0,18	-0,44
362	154598,5	176074,1	Kinderopvang	27,74		27,93	27,85	27,97	27,78	27,95	27,97	27,97	27,84	27,86	27,68	27,25		0,19	0,11	0,23	0,04	0,21	0,23	0,23	0,11	0,12	-0,05	-0,49
363	154749,8	176040	Kinderopvang	27,94		28,12	28,04	28,15	27,95	28,09	28,15	28,15	28,03	28,04	27,85	27,43		0,18	0,10	0,21	0,01	0,15	0,21	0,21	0,09	0,10	-0,09	-0,51
364	155106,1	175693,5	Kinderopvang	26,89		27,05	27,00	27,17	26,92	26,89	27,17	27,17	26,94	26,99	26,76	26,51		0,16	0,12	0,28	0,03	0,01	0,28	0,28	0,06	0,10	-0,13	-0,37
365	157284,8	174762,7	Bejaardenzorg	24,76		24,98	24,90	25,00	24,62	24,88	25,00	25,00	24,62	24,88	24,70	24,37		0,21	0,14	0,24	-0,15	0,12	0,24	0,24	-0,14	0,12	-0,06	-0,39
366	157681,6	174577,5	Bejaardenzorg	25,06		24,98	25,16	24,95	24,50	24,84	24,95	24,95	25,07	24,97	24,90	24,34		-0,09	0,10	-0,11	-0,56	-0,22	-0,11	-0,11	0,01	-0,09	-0,16	-0,72
367	156755,6	175313	School	26,55		26,83	26,61	26,98	26,49	26,60	26,98	26,98	26,40	26,68	26,47	26,32		0,28	0,07	0,43	-0,06	0,05	0,43	0,43	-0,15	0,13	-0,08	-0,23
368	157348,3	175466,5	School	25,15		25,26	25,46	25,19	24,92	25,26	25,19	25,19	25,39	25,13	25,03	24,59		0,11	0,31	0,05	-0,23	0,12	0,05	0,05	0,25	-0,02	-0,11	-0,56
369	157835,1	174730,9	School	23,25		23,34	23,35	23,35	23,07	23,24	23,35	23,35	23,08	23,31	23,21	22,82		0,08	0,10	0,10	-0,18	-0,02	0,09	0,10	-0,17	0,05	-0,04	-0,43
370	157417,1	175397,7	Kinderopvang	24,86		24,99	25,16	24,92	24,67	24,99	24,92	24,92	25,08	24,86	24,77	24,32		0,12	0,30	0,06	-0,19	0,13	0,06	0,06	0,21	0,00	-0,09	-0,54
371	157454,1	174921,4	Kinderopvang	25,76		25,89	26,30	25,62	25,34	26,19	25,62	25,62	26,40	25,70	25,65	24,87		0,12	0,53	-0,14	-0,43	0,42	-0,14	-0,14	0,63	-0,07	-0,12	-0,89
372	157565,2	175127,8	Kinderopvang	24,10		24,24	24,28	24,23	23,97	24,20	24,23	24,23	24,08	24,15	24,05	23,66		0,14	0,18	0,13	-0,12	0,10	0,13	0,13	-0,01	0,06	-0,05	-0,44
373	157448,8	175175,4	Kinderopvang	25,81		25,84	26,36	25,56	25,28	26,18	25,56	25,56	26,50	25,65	25,60	24,84		0,03	0,56	-0,24	-0,52	0,38	-0,24	-0,24	0,69	-0,16	-0,20	-0,96
374	156935,5	175540,6	Kinderopvang	25,62		25,79	25,75	25,88	25,54	25,63	25,88	25,88	25,56	25,68	25,51	25,29		0,17	0,13	0,27	-0,08	0,01	0,27	0,27	-0,06	0,06	-0,10	-0,33
375	156797,9	175884,5	Kinderopvang	27,45		27,42	27,73	27,63	27,23	27,22	27,63	27,63	27,57	27,41	27,16	26,92		-0,04	0,27	0,18	-0,23	-0,23	0,18	0,18	0,12	-0,05	-0,29	-0,54
376	156866,7	175762,8	Kinderopvang	26,40		26,49	26,61	26,59	26,19	26,36	26,59	26,59	26,45	26,40	26,22	25,94		0,09	0,20	0,19	-0,21	-0,04	0,19	0,19	0,05	0,00	-0,18	-0,46
377	156882,6	175318,3	Kinderopvang	25,86		26,13	25,96	26,22	25,81	25,91	26,22	26,22	25,74	25,97	25,80	25,59		0,27	0,10	0,36	-0,05	0,06	0,36	0,36	-0,12	0,12	-0,05	-0,26
378	157459,4	175731,1	Kinderopvang	24,59		24,69	24,74	24,74	24,51	24,59	24,74	24,74	24,57	24,64	24,50	24,22		0,10	0,14	0,15	-0,08	0,00	0,15	0,15	-0,02	0,05	-0,09	-0,37
379	157369,4	175704,6	Kinderopvang	24,97		25,06	25,15	25,11	24,84	24,96	25,11	25,11	25,01	25,00	24,86	24,56		0,09	0,18	0,14	-0,13	-0,01	0,14	0,14	0,04	0,02	-0,11	-0,41
380	157427,6	175614,7	Kinderopvang	24,47		24,57	24,63	24,61	24,36	24,49	24,61	24,61	24,48	24,50	24,37	24,08		0,11	0,17	0,14	-0,10	0,02	0,14	0,14	0,01	0,04	-0,09	-0,39
381	157628,7	174752,1	Kinderopvang	24,94		25,04	24,99	25,00	24,70	25,25	25,00	25,00	24,74	24,96	24,85	24,38		0,10	0,05	0,06	-0,24	0,31	0,06	0,06	-0,20	0,02	-0,09	-0,56
382	157866,8	174667,4	Kinderopvang	23,56		23,56	23,64	23,57	23,27	23,46	23,57	23,57	23,42	23,55	23,46	23,03		0,01	0,09	0,01	-0,29	-0,10	0,01	0,01	-0,13	0,00	-0,09	-0,52
383	157406,5	174561,6	Kinderopvang	25,81		26,04	26,13	25,91	25,42	26,20	25,91	25,91	26,02	25,91	25,81	25,15		0,23	0,32	0,10	-0,39	0,39	0,10	0,10	0,21	0,10	0,00	-0,67
384	157184,2	174773,3	Kinderopvang	24,83		25,05	24,88	25,14	24,73	24,87	25,14	25,14	24,55	24,97	24,75	24,52		0,23	0,06	0,31	-0,10	0,05	0,31	0,31	-0,28	0,14	-0,07	-0,30
385	157290,1	173963,6	Kinderopvang	25,44		26,18	25,72	26,19	25,58	25,72	26,19	26,19	24,97	25,99	25,85	25,40		0,74	0,28	0,76	0,15	0,29	0,76	0,76	-0,46	0,56	0,42	-0,03
386	157290,1	173900,1	Kinderopvang	25,66		26,39	25,93	26,42	25,82	25,93	26,42	26,42	25,13	26,21	26,06	25,62		0,73	0,27	0,76	0,16	0,27	0,76	0,76	-0,53	0,55	0,40	-0,05
387	157602,3	174037,7	Kinderopvang	23,83		24,17	23,95	24,19	23,88	23,95	24,19	24,19	23,32	24,08	23,95	23,54		0,34	0,13	0,36	0,05	0,12	0,36	0,36	-0,51	0,25	0,13	-0,29
388	157724	173900,1	Kinderopvang	23,97		24,22	24,07	24,24	24,05	24,06	24,24	24,24	23,37	24,16	24,03	23,59		0,25	0,09	0,27	0,08	0,09	0,27	0,27	-0,60	0,18	0,06	-0,39
389	157004,3	173693,8	Kinderopvang	30,34		31,23	30,71	31,52	30,72	30,49	31,52	31,52	29,50	31,06	30,46	30,50		0,89	0,37	1,18	0,38	0,15	1,18	1,18	-0,84	0,72	0,12	0,16
390	156745	173386,9	Kinderopvang	35,53		37,54	36,31	37,41	36,32	36,07	37,41	37,41	35,55	37,26	37,12	35,54		2,01	0,77	1,88	0,78	0,53	1,88	1,88	0,02	1,73	1,59	0,01
391	158845,8	173916	Kinderopvang	22,87		23,08	22,98	23,02	23,25	23,42	23,02	23,02	22,80	23,03	23,00	22,31		0,21	0,11	0,15	0,38	0,55	0,15	0,15	-0,07	0,16	0,13	-0,56
392	154834,7	173117	Kinderopvang	29,18		29,27	28,94	28,95	29,03	29,37	28,95	28,95	28,14	28,95	29,22	27,87		0,09	-0,24	-0,23	-0,15	0,19	-0,23	-0,23	-1,04	-0,23	0,03	-1,31
393	156480,4	172402,6	School	24,95		25,20	25,09	25,19	25,11	25,14	25,19	25,19	24,45	25,13	25,07	24,50		0,25	0,14	0,25	0,17	0,20	0,25	0,25	-0,50	0,19	0,12	-0,45
394	156506,9	171640,6	School	23,43		23,62	23,57	23,66	23,63	23,64	23,66	23,66	23,37	23,63	23,54	23,06		0,19	0,14	0,23	0,20	0,21	0,23	0,23	-0,06	0,20	0,11	-0,37
395	159385,6	171582,4	Kinderopvang	20,56		20,64	20,61	20,68	20,58	20,66	20,68	20,68	20,74	20,66	20,59	20,27		0,07	0,05	0,12	0,01	0,10	0,12	0,12	0,18	0,10	0,02	-0,30
396	158438,3	171593	Kinderopvang	21,87		21,97	21,95	22,02	21,98	22,00	22,02	22,02	21,84	22,00	21,90	21,58		0,10	0,08	0,15	0,11	0,13	0,15	0,15	-0,03	0,13	0,03	-0,29
397	157491,1	172005,7	Kinderopvang	39,44		39,54	39,65	40,14	39,40	39,45	40,14	40,14	39,16	40,02	39,23	39,04		0,10	0,21	0,70	-0,03	0,02	0,70	0,70	-0,28	0,58	-0,21	-0,40
398	156369,3	172370,9	Kinderopvang	25,26		25,49	25,40	25,49	25,43	25,46	25,49	25,49	24,72	25,43	25,37	24,77		0,24	0,14	0,23	0,18	0,21	0,23	0,23	-0,54	0,17	0,12	-0,49
399	159713,6	174021,9	Kinderopvang	21,35		21,50	21,48	21,39	21,81	21,77	21,39	21,39	20,86	21,45	21,44	20,88		0,15	0,13	0,04	0,46	0,42	0,04	0,04	-0,49	0,10	0,09	-0,47
400	159618,4	173974,2	Kinderopvang	20,79		20,93	20,90	20,90	21,08	21,05	20,90	20,90	20,36	20,92	20,88	20,40		0,14	0,11	0,11	0,28	0,26	0,11	0,11	-0,43	0,13	0,09	-0,39
401	160570,9	172571,9	Kinderopvang	20,35		20,43	20,40	20,47	20,51	20,46	20,47	20,47	20,19	20,46	20,39	20,02		0,08	0,05	0,12	0,16	0,11	0,12	0,12	-0,16	0,11	0,04	-0,33
402	160113	172564,7	Kinderopvang	21,36		21,51	21,48	21,53	21,59	21,69	21,53	21,53	21,56	21,53	21,48	20,94		0,14	0,12	0,16	0,23	0,32	0,16	0,16	0,20	0,16	0,12	-0,42
403	160195,2	172175,1	Kinderopvang	20,61		20,66	20,64	20,71	20,69	20,66	20,71	20,71	20,87	20,67	20,62	20,19		0,06	0,03	0,11	0,08	0,05	0,11	0,11	0,26	0,07	0,01	-0,41
404	160338,1	172090,4	Kinderopvang	19,59		19,65	19,63	19,69	19,67	19,65	19,69	19,69	19,61	19,67	19,61	19,29		0,06	0,04	0,10	0,08	0,06	0,10	0,10	0,02	0,08	0,02	-0,30
405	160697,9	172127,4	Kinderopvang	19,13		19,19	19,17	19,22	19,22	19,18	19,22	19,22	18,99	19,21	19,15	18,86		0,06	0,04	0,10	0,10	0,06	0,10	0,10	-0,13	0,09	0,03	-0,26
406	160364,5	172296,8	Bejaardenzorg	20,06		20,13	20,10	20,17	20,16	20,13	20,17	20,17	20,09	20,15	20,09	19,72		0,07	0,04	0,11	0,10	0,08	0,11	0,11	0,03	0,09	0,03	-0,33
407	160242,8	172386,7	Bejaardenzorg	21,01		21,09	21,06	21,15	21,12	21,14	21,15	21,15	21,41	21,11	21,05	20,57		0,08	0,05	0,13	0,10	0,13	0,13	0,13	0,39	0,10	0,04	-0,44
408	160417,4	172159,2	School	19,52		19,58	19,56	19,62	19,61	19,58	19,62	19,62	19,48	19,60	19,54	19,23		0,06	0,04	0,10	0,09	0,06	0,10	0,10	-0,03	0,08	0,02	-0,29
409	160216,4	172233,3	School	26,44		26,45	26,40	26,57	26,52	26,34	26,57	26,57	27,96	26,36	26,34	25,39		0,01	-0,04	0,12	0,08	-0,11	0,12	0,12	1,52	-0,08	-0,10	-1,05
410	159708,4	174143,6	School	22,13		22,31	22,25	22,14	22,68	22,81	22,14	22,14	22,06	22,22	22,26	21,50		0,18	0,12	0,01	0,56	0,68	0,01	0,01	-0,07	0,09	0,13	-0,63
411	158105	170751,6	School	24,71		24,76	24,75	24,86	24,77	24,90	24,86	24,86	24,67	24,90	24,67	24,36		0,05	0,04	0,15	0,06	0,19	0,15	0,15	-0,04	0,19	-0,04	-0,36
412	157507	170465,9	School	23,16		23,27	23,23	23,34	23,25	23,31	23,34	23,34	23,28	23,33	23,21	22,80		0,11	0,07	0,17	0,09	0,15	0,17	0,17	0,11	0,17	0,05	-0,36
413	158380,1	170434,1	School	23,32		23,38	23,37	23,46	23,38	23,49	23,46	23,46	23,34	23,46	23,31	22,99		0,06	0,05	0,15	0,06	0,17	0,15	0,15	0,03	0,14	-0,01	-0,33
414	158533,6	169994,9	School	26,83		26,92	26,84	27,15	26,63	26,86	27,15	27,15	27,75	27,09	26,74	25,99		0,10	0,01	0,32	-0,19	0,03	0,32	0,32	0,92	0,27	-0,09	-0,84
415	158115,6	170063,7	School	33,18		33,08	33,16	33,35	33,13	33,61	33,35	33,35	33,09	33,18	32,95	32,57		-0,09	-0,02	0,17	-0,05	0,43	0,17	0,17	-0,09	0,00	-0,22	-0,61
416	158359	170920,9	Kinderopvang	22,60		22,66	22,64	22,73	22,66	22,72	22,73	22,73	22,58	22,71	22,59	22,30		0,05	0,03	0,12	0,05	0,12	0,12	0,12	-0,03	0,10	-0,02	-0,31
417	157718,7	170688,1	Kinderopvang	26,57		26,39	26,37	26,53	26,36	26,40	26,53	26,53	26,27	26,50	26,29	25,94		-0,18	-0,20	-0,04	-0,21	-0,17	-0,04	-0,04	-0,30	-0,07	-0,28	-0,63
418	157004,3	170725,1	Kinderopvang	23,71		23,91	23,86	23,97	23,89	23,93	23,97	23,97	23,95	23,97	23,85	23,31		0,20	0,15	0,25	0,18	0,22	0,25	0,25	0,24	0,25	0,14	-0,40
419	156696,7	170716,5	Kinderopvang	26,03		26,17	26,20	26,27	26,17	26,23	26,27	26,27	26,12	26,28	26,15	25,37		0,14	0,16	0,24	0,14	0,19	0,24	0,24	0,08	0,24	0,12	-0,67
420	157030,8	170164,2	Kinderopvang	27,17		27,45	27,45	27,51	27,44	27,42	27,51	27,51	27,38	27,51	27,38	26,34		0,28	0,29	0,34	0,28	0,25	0,34	0,34	0,22	0,35	0,21	-0,82
421	157120,7	170026,6	Kinderopvang	23,32		23,45	23,40	23,49	23,43	23,47	23,49	23,49	23,48	23,49	23,38	22,87		0,12	0,07	0,16	0,11	0,15	0,16	0,16	0,16	0,16	0,06	-0,45
422	157157,8	169857,3	Kinderopvang	23,06		23,17	23,12	23,22	23,16	23,21	23,22	23,22	23,27	23,21	23,11	22,59		0,11	0,06	0,16	0,10	0,15	0,16	0,16	0,21	0,15	0,05	-0,47
423	157535,4	169773,4	Kinderopvang	25,08		25,20	25,05	25,27	25,15	25,26	25,27	25,27	25,77	25,25	25,10	24,24		0,12	-0,03	0,19	0,07	0,18	0,19	0,19	0,69	0,17	0,03	-0,84
424	157533,5	170307,1	Kinderopvang	23,00		23,10	23,06	23,15	23,08	23,14	23,15	23,15	23,07	23,15	23,03	22,65		0,09	0,06	0,15	0,08	0,13	0,15	0,15	0,07	0,14	0,03	-0,35
425	157411,8	170402,4	Kinderopvang	23,07		23,19	23,15	23,24	23,17	23,22	23,24	23,24	23,18	23,24	23,12	22,70		0,12	0,08	0,17	0,10	0,15	0,17	0,17	0,12	0,17	0,05	-0,37
426	158660,6	169322,8	Kinderopvang	21,08		21,11	21,10	21,17	21,12	21,15	21,17	21,17	21,11	21,17	21,06	20,80		0,03	0,02	0,09	0,04	0,07	0,09	0,09	0,03	0,09	-0,02	-0,28
427	159221,5	170254,2	Kinderopvang	20,98		21,02	21,00	21,07	21,01	21,03	21,07	21,07	21,08	21,05	20,97	20,70		0,04	0,02	0,09	0,03	0,05	0,09	0,09	0,10	0,07	-0,01	-0,28
428	147338,7	180350,1	School	25,18		25,50	25,31	25,57	25,35	25,35	25,56	25,56	25,38	25,52	25,32	24,84		0,32	0,13	0,39	0,18	0,17	0,39	0,38	0,20	0,34	0,14	-0,34

Id	X	Y	Type	Ref	abs	G1A2	G1A1	G2A1	G3A1	G3A2	sl	ov	dg	rm	sn	ams	verschil	G1A2	G1A1	G2A1	G3A1	G3A2	sl	ov	dg	rm	sn	ams
429	147190	180579,4	School	22,34		22,55	22,57	22,62	22,61	22,70	22,62	22,62	22,65	22,62	22,42	22,02		0,21	0,23	0,28	0,27	0,36	0,28	0,28	0,31	0,28	0,08	-0,32
430	147924,8	181195,3	Kinderopvang	19,37		19,44	19,38	19,49	19,47	19,39	19,49	19,49	19,42	19,47	19,33	19,06		0,07	0,01	0,12	0,10	0,02	0,12	0,12	0,05	0,10	-0,04	-0,31
431	148005,5	181348,2	Kinderopvang	18,74		18,81	18,75	18,85	18,82	18,76	18,85	18,85	18,78	18,83	18,71	18,46		0,07	0,00	0,11	0,08	0,01	0,11	0,11	0,04	0,09	-0,04	-0,29
432	147105,1	180621,9	Kinderopvang	20,74		20,92	20,86	20,95	20,86	20,90	20,95	20,94	20,92	20,92	20,78	20,45		0,18	0,12	0,21	0,12	0,16	0,21	0,20	0,18	0,18	0,04	-0,29
433	147100,9	180893,7	Kinderopvang	21,99		22,26	22,14	22,37	22,39	22,27	22,36	22,36	22,23	22,33	22,11	21,79		0,27	0,15	0,37	0,39	0,27	0,37	0,37	0,24	0,34	0,12	-0,20
434	146867,3	180732,3	Kinderopvang	18,81		18,94	18,88	18,96	18,84	18,88	18,96	18,96	18,92	18,93	18,81	18,56		0,13	0,06	0,15	0,03	0,07	0,14	0,14	0,11	0,11	0,00	-0,25
435	141494,6	173274,9	Bejaardenzorg	17,69		18,00	17,88	17,98	17,95	17,94	17,98	17,98	17,99	17,96	17,91	17,59		0,31	0,20	0,30	0,26	0,25	0,29	0,29	0,30	0,28	0,23	-0,10
436	142856,6	175471,6	Kinderopvang	19,72		19,79	19,34	19,86	19,63	19,44	19,86	19,84	19,48	19,81	19,63	19,42		0,07	-0,38	0,14	-0,09	-0,27	0,14	0,13	-0,24	0,09	-0,08	-0,30
437	143226,7	174747,2	Kinderopvang	21,61		22,00	21,57	22,10	21,65	21,59	22,10	22,12	21,71	22,03	21,75	21,66		0,39	-0,05	0,49	0,04	-0,02	0,49	0,51	0,10	0,42	0,14	0,05
438	143620,3	174849,6	Kinderopvang	22,68		23,14	22,44	23,25	22,53	22,44	23,25	23,29	22,57	23,12	22,75	22,76		0,46	-0,24	0,57	-0,15	-0,24	0,57	0,61	-0,11	0,44	0,07	0,08
439	143628,2	174755,1	Kinderopvang	23,44		24,09	23,29	24,20	23,40	23,28	24,20	24,24	23,44	24,07	23,64	23,69		0,65	-0,14	0,77	-0,04	-0,16	0,77	0,81	0,00	0,64	0,21	0,25
440	143895,9	174778,7	Kinderopvang	27,86		27,20	25,65	27,43	25,96	25,98	27,43	27,52	25,83	27,09	26,52	26,78		-0,65	-2,21	-0,43	-1,89	-1,87	-0,43	-0,34	-2,03	-0,77	-1,34	-1,07
441	144069,1	174078	Kinderopvang	25,37		26,41	26,60	26,40	26,04	26,08	26,40	26,42	26,81	26,29	26,06	25,64		1,04	1,22	1,03	0,66	0,71	1,03	1,04	1,43	0,91	0,68	0,27
442	144171,5	174172,5	Kinderopvang	25,21		25,70	25,55	25,75	25,23	25,28	25,75	25,78	25,70	25,57	25,34	25,08		0,49	0,34	0,55	0,02	0,07	0,55	0,57	0,49	0,36	0,13	-0,13
443	144943	173526,9	Kinderopvang	27,50		27,99	28,16	28,32	28,26	28,39	28,32	28,32	28,24	28,25	27,78	27,44		0,49	0,66	0,82	0,75	0,89	0,82	0,82	0,74	0,74	0,28	-0,06
444	142777,9	173109,6	Kinderopvang	22,38		22,74	22,55	22,69	22,49	22,55	22,69	22,69	22,69	22,58	22,56	22,17		0,36	0,18	0,32	0,11	0,18	0,32	0,32	0,31	0,20	0,18	-0,20
445	142935,4	173267,1	Kinderopvang	26,04		26,47	26,32	26,54	26,07	26,21	26,54	26,54	26,50	26,28	26,18	25,80		0,43	0,28	0,50	0,03	0,17	0,50	0,50	0,46	0,24	0,14	-0,24
446	145604,4	175180,3	Kinderopvang	23,44		24,01	23,59	23,88	23,37	23,32	23,88	23,86	23,69	23,67	23,60	23,37		0,57	0,15	0,44	-0,07	-0,12	0,44	0,42	0,25	0,23	0,16	-0,07
447	145942,9	174841,7	Kinderopvang	24,05		24,40	24,17	24,33	24,00	23,99	24,32	24,33	24,27	24,21	24,13	23,81		0,36	0,13	0,28	-0,04	-0,05	0,28	0,29	0,22	0,16	0,09	-0,24
448	145817	174022,9	Kinderopvang	25,11		25,27	25,21	25,30	25,17	25,23	25,30	25,27	25,29	25,25	25,11	24,68		0,16	0,09	0,19	0,06	0,12	0,18	0,16	0,18	0,13	-0,01	-0,43
449	145439	173771	Kinderopvang	24,94		25,14	25,09	25,23	25,08	25,14	25,22	25,22	25,15	25,17	24,98	24,59		0,20	0,15	0,28	0,14	0,20	0,28	0,28	0,21	0,22	0,04	-0,35
450	141408	173212	School	17,73		18,17	18,08	18,11	18,15	18,14	18,11	18,11	18,20	18,10	18,08	17,69		0,44	0,36	0,38	0,43	0,42	0,38	0,38	0,47	0,37	0,35	-0,04
451	142187,4	173274,9	School	19,65		19,91	19,73	19,91	19,78	19,78	19,91	19,92	19,84	19,87	19,79	19,47		0,26	0,08	0,27	0,14	0,13	0,27	0,27	0,19	0,23	0,15	-0,18
452	141471	172534,9	School	17,40		17,63	17,52	17,62	17,56	17,57	17,62	17,62	17,60	17,57	17,54	17,25		0,23	0,12	0,22	0,15	0,16	0,22	0,22	0,20	0,16	0,14	-0,15
453	143397,2	174641,3	School	22,67		23,20	22,64	23,29	22,70	22,64	23,29	23,31	22,78	23,25	22,86	22,84		0,53	-0,03	0,62	0,03	-0,02	0,62	0,64	0,11	0,59	0,19	0,17
454	143656,5	174714,6	School	23,94		24,62	23,77	24,75	23,86	23,75	24,75	24,79	23,92	24,62	24,13	24,23		0,68	-0,18	0,81	-0,09	-0,19	0,81	0,85	-0,03	0,68	0,19	0,29

Id	X	Y	Type	tussenscore	G1A2	G1A1	G2A1	G3A1	G3A2	sl	ov	dg	rm	sn	ams	eindscore	G1A2	G1A1	G2A1	G3A1	G3A2	sl	ov	dg	rm	sn	ams
0	151446,1	176240,1	Bejaardenzorg		0	0	0	0	0	0	0	0	0	0	1		-1	-1	-1	-1	-1	-1	-1	-1	-1	-1	0
1	148227,6	175647,7	Bejaardenzorg		-1	0	-1	0	0	-1	-1	-1	0	0	1		-2	-1	-2	-1	-1	-2	-2	-2	-1	-1	0
2	151387,7	177209,3	Kinderopvang		-1	0	-1	-1	0	-1	-1	0	0	0	1		-2	-1	-2	-2	-1	-2	-2	-1	-1	-1	0
3	149381,4	176329	Kinderopvang		1	1	0	0	0	0	0	0	0	0	2		0	0	-1	-1	-1	-1	-1	-1	-1	-1	1
4	148026,4	175372,3	Kinderopvang		0	0	0	0	0	0	0	0	0	0	2		-1	-1	-1	-1	-1	-1	-1	-1	-1	-1	1
5	150049,9	175980,6	Kinderopvang		0	0	0	0	0	0	0	0	0	0	1		-1	-1	-1	-1	-1	-1	-1	-1	-1	-1	0
6	153743,9	175752,5	Kinderopvang		0	0	0	0	0	0	0	0	0	0	1		-1	-1	-1	-1	-1	-1	-1	-1	-1	-1	0
7	151199,1	175862,8	Kinderopvang		0	0	0	0	0	0	0	0	0	0	1		-1	-1	-1	-1	-1	-1	-1	-1	-1	-1	0
8	147524,6	176239,4	Kinderopvang		-1	-1	-1	0	0	-1	-1	-1	-1	-1	0		-2	-2	-2	-1	-1	-2	-2	-2	-2	-2	-1
9	148227,6	175647,7	Kinderopvang		-1	0	-1	0	0	-1	-1	-1	0	0	1		-2	-1	-2	-1	-1	-2	-2	-2	-1	-1	0
10	151589,6	176121,4	Kinderopvang		0	0	0	0	0	0	0	0	0	0	1		-1	-1	-1	-1	-1	-1	-1	-1	-1	-1	0
11	149300,2	176421,2	Kinderopvang		0	0	0	0	0	0	0	0	0	0	2		-1	-1	-1	-1	-1	-1	-1	-1	-1	-1	1
12	147408,3	176318,4	Kinderopvang		-2	-2	-2	0	-2	-2	-2	-2	-2	-2	-2		-3	-3	-3	-1	-3	-3	-3	-3	-3	-3	-3
13	147953,4	175473,2	Kinderopvang		0	0	0	0	0	0	0	0	0	0	2		-1	-1	-1	-1	-1	-1	-1	-1	-1	-1	1
14	153565	175702,2	Kinderopvang		0	0	0	0	0	0	0	0	0	0	1		-1	-1	-1	-1	-1	-1	-1	-1	-1	-1	0
15	145391,5	172312	Ziekenhuis		0	0	-1	0	0	-1	-1	0	-1	0	1		-1	-1	-2	-1	-1	-2	-2	-1	-2	-1	0
16	145826,5	175086,7	Ziekenhuis		-1	-1	-1	0	0	-1	-1	-1	-1	0	0		-2	-2	-2	-1	-1	-2	-2	-2	-2	-1	-1
17	146397,7	173224,4	Ziekenhuis		0	0	0	0	-1	0	0	0	0	0	2		-1	-1	-1	-1	-2	-1	-1	-1	-1	-1	1
18	146336,9	174671,4	Ziekenhuis		0	0	0	1	1	0	1	-1	1	0	2		-1	-1	-1	0	0	-1	0	-2	0	-1	1
19	144786,9	171584,7	Ziekenhuis		0	0	0	0	0	0	0	0	0	0	1		-1	-1	-1	-1	-1	-1	-1	-1	-1	-1	0
20	155855,2	171319,8	Ziekenhuis		0	0	0	0	0	0	0	1	0	0	1		-1	-1	-1	-1	-1	-1	-1	0	-1	-1	0
21	147179,3	175323,6	Ziekenhuis		-1	0	0	0	0	0	0	0	0	0	1		-2	-1	-1	-1	-1	-1	-1	-1	-1	-1	0
22	151510,9	177463,8	Ziekenhuis		-1	0	-1	0	0	-1	-1	0	0	0	1		-2	-1	-2	-1	-1	-2	-2	-1	-1	-1	0
23	148138,5	175707,9	Ziekenhuis		-1	0	-1	0	0	0	0	0	0	0	1		-2	-1	-2	-1	-1	-1	-1	-1	-1	-1	0
24	147475,8	175110,1	Ziekenhuis		0	0	0	0	-1	0	0	0	0	0	1		-1	-1	-1	-1	-2	-1	-1	-1	-1	-1	0
25	151507,5	177467,3	Ziekenhuis		-1	0	-1	0	0	-1	-1	0	0	0	1		-2	-1	-2	-1	-1	-2	-2	-1	-1	-1	0
26	145606,7	172960,5	Ziekenhuis		0	0	0	-1	-1	0	0	-1	0	0	2		-1	-1	-1	-2	-2	-1	-1	-2	-1	-1	1
27	144425,4	172721,6	Ziekenhuis		-1	0	-1	0	0	-1	-1	-1	0	0	1		-2	-1	-2	-1	-1	-2	-2	-2	-1	-1	0
28	147472,2	175106	Ziekenhuis		0	0	0	0	-1	0	0	0	0	0	1		-1	-1	-1	-1	-2	-1	-1	-1	-1	-1	0
29	146897,8	174322,2	Ziekenhuis		0	0	0	0	0	0	0	0	0	0	1		-1	-1	-1	-1	-1	-1	-1	-1	-1	-1	0
30	151319,1	176289,1	Ziekenhuis		0	0	0	0	0	0	0	0	0	0	1		-1	-1	-1	-1	-1	-1	-1	-1	-1	-1	0
31	145719	173860	School		0	0	-1	0	0	0	0	-1	0	0	1		-1	-1	-2	-1	-1	-1	-1	-2	-1	-1	0
32	145182	172054,8	School		0	0	0	0	0	0	0	0	0	0	1		-1	-1	-1	-1	-1	-1	-1	-1	-1	-1	0
33	144902,2	172476,6	School		0	0	-1	0	0	-1	-1	0	0	0	1		-1	-1	-2	-1	-1	-2	-2	-1	-1	-1	0
34	147201	176384	School		0	1	0	1	1	0	-1	0	0	1	1		-1	0	-1	0	0	-1	-2	-1	-1	0	0
35	155803,1	170765,9	School		0	0	-1	0	-1	-1	-1	-1	-1	0	2		-1	-1	-2	-1	-2	-2	-2	-2	-2	-1	1
36	153523,7	176107,9	School		0	0	0	0	0	0	0	0	0	0	1		-1	-1	-1	-1	-1	-1	-1	-1	-1	-1	0
37	151554,9	176108	School		0	0	0	0	0	0	0	0	0	0	1		-1	-1	-1	-1	-1	-1	-1	-1	-1	-1	0
38	147863	175534	School		0	0	0	0	0	0	0	0	0	0	2		-1	-1	-1	-1	-1	-1	-1	-1	-1	-1	1
39	153371	175622	School		0	0	0	0	0	0	0	0	0	0	1		-1	-1	-1	-1	-1	-1	-1	-1	-1	-1	0
40	156556	170207	School		0	0	0	0	0	0	0	0	0	0	1		-1	-1	-1	-1	-1	-1	-1	-1	-1	-1	0
41	150553	175947	School		0	0	0	0	0	0	0	0	0	0	1		-1	-1	-1	-1	-1	-1	-1	-1	-1	-1	0
42	146205	173062	School		-1	0	0	-2	-2	0	0	1	-1	0	3		-2	-1	-1	-3	-3	-1	-1	0	-2	-1	2
43	156568,8	169205,4	School		0	0	0	0	0	0	0	0	0	0	1		-1	-1	-1	-1	-1	-1	-1	-1	-1	-1	0
44	146210	173716	School		0	0	0	0	0	0	0	-1	0	0	2		-1	-1	-1	-1	-1	-1	-1	-2	-1	-1	1
45	144593	172551	School		0	0	0	0	0	0	0	0	0	0	1		-1	-1	-1	-1	-1	-1	-1	-1	-1	-1	0
46	144678	172489	School		0	0	0	0	0	0	0	0	0	0	1		-1	-1	-1	-1	-1	-1	-1	-1	-1	-1	0
47	156417,6	169141,3	School		0	0	0	0	0	0	0	0	0	0	1		-1	-1	-1	-1	-1	-1	-1	-1	-1	-1	0
48	145022,8	172983,8	School		0	0	0	0	0	0	0	0	0	0	1		-1	-1	-1	-1	-1	-1	-1	-1	-1	-1	0
49	147255	174746,2	School		0	0	0	0	0	0	0	0	0	0	1		-1	-1	-1	-1	-1	-1	-1	-1	-1	-1	0
50	150787	176003	School		0	0	0	0	0	0	0	0	0	0	1		-1	-1	-1	-1	-1	-1	-1	-1	-1	-1	0
51	146727	174118	School		0	0	0	0	0	0	0	0	0	0	1		-1	-1	-1	-1	-1	-1	-1	-1	-1	-1	0
52	145919,8	175026,3	School		-1	-1	-1	0	0	-1	-1	-1	-1	0	0		-2	-2	-2	-1	-1	-2	-2	-2	-2	-1	-1
53	145772	172819,3	School		0	0	0	0	-1	0	0	0	0	0	2		-1	-1	-1	-1	-2	-1	-1	-1	-1	-1	1
54	146455	173593	School		0	0	0	0	0	0	0	0	0	0	2		-1	-1	-1	-1	-1	-1	-1	-1	-1	-1	1
55	144211,5	172543,7	School		-1	0	0	0	0	0	0	0	0	0	1		-2	-1	-1	-1	-1	-1	-1	-1	-1	-1	0
56	145718,9	173861	School		0	0	-1	0	0	0	0	-1	0	0	1		-1	-1	-2	-1	-1	-1	-1	-2	-1	-1	0
57	145182,2	172055,5	School		0	0	0	0	0	0	0	0	0	0	1		-1	-1	-1	-1	-1	-1	-1	-1	-1	-1	0
58	149544,9	176571,6	School		0	0	0	0	0	0	0	0	0	0	2		-1	-1	-1	-1	-1	-1	-1	-1	-1	-1	1
59	144901,5	172475,7	School		0	0	-1	0	0	-1	-1	0	0	0	1		-1	-1	-2	-1	-1	-2	-2	-1	-1	-1	0
60	151245	175951	School		0	0	0	0	0	0	0	0	0	0	1		-1	-1	-1	-1	-1	-1	-1	-1	-1	-1	0
61	149599	176556	School		0	0	0	0	0	0	0	0	0	0	1		-1	-1	-1	-1	-1	-1	-1	-1	-1	-1	0
62	155803	170767	School		0	0	-1	0	-1	-1	-1	-1	-1	0	2		-1	-1	-2	-1	-2	-2	-2	-2	-2	-1	1
63	153523	176107	School		0	0	0	0	0	0	0	0	0	0	1		-1	-1	-1	-1	-1	-1	-1	-1	-1	-1	0
64	151555	176109	School		0	0	0	0	0	0	0	0	0	0	1		-1	-1	-1	-1	-1	-1	-1	-1	-1	-1	0
65	149211	176481	School		-1	0	-1	-1	-1	-1	-1	0	-1	0	1		-2	-1	-2	-2	-2	-2	-2	-1	-2	-1	0
66	153371,2	175622,7	School		0	0	0	0	0	0	0	0	0	0	1		-1	-1	-1	-1	-1	-1	-1	-1	-1	-1	0
67	155909	171066	School		0	0	0	0	0	0	0	0	0	0	1		-1	-1	-1	-1	-1	-1	-1	-1	-1	-1	0

Id	X	Y	Type	tussenscore	G1A2	G1A1	G2A1	G3A1	G3A2	sl	ov	dg	rm	sn	ams	eindscore	G1A2	G1A1	G2A1	G3A1	G3A2	sl	ov	dg	rm	sn	ams
68	154951	171115	School		0	0	0	0	0	0	0	1	0	0	2		-1	-1	-1	-1	-1	-1	-1	0	-1	-1	1
69	156185	170475,5	School		0	0	0	0	0	0	0	0	0	0	1		-1	-1	-1	-1	-1	-1	-1	-1	-1	-1	0
70	144895	172805	School		0	0	-1	0	0	-1	-1	0	0	0	2		-1	-1	-2	-1	-1	-2	-2	-1	-1	-1	1
71	146285	173226	School		0	0	0	-1	-1	0	0	-1	0	0	2		-1	-1	-1	-2	-2	-1	-1	-2	-1	-1	1
72	155877,5	171319	School		0	0	0	0	0	0	0	1	0	0	1		-1	-1	-1	-1	-1	-1	-1	0	-1	-1	0
73	155457,7	170374,4	School		0	0	0	0	0	0	0	0	0	0	1		-1	-1	-1	-1	-1	-1	-1	-1	-1	-1	0
74	154706	171384	School		0	0	0	0	0	0	0	1	0	0	1		-1	-1	-1	-1	-1	-1	-1	0	-1	-1	0
75	146367,5	173226,6	School		0	0	0	-1	-1	0	0	0	0	0	2		-1	-1	-1	-2	-2	-1	-1	-1	-1	-1	1
76	146296	173749	School		0	0	0	0	-1	0	0	-1	0	0	2		-1	-1	-1	-1	-2	-1	-1	-2	-1	-1	1
77	147311	174758	School		0	0	0	0	0	0	0	0	0	0	2		-1	-1	-1	-1	-1	-1	-1	-1	-1	-1	1
78	146704	174039	School		0	0	0	0	0	0	0	0	0	0	2		-1	-1	-1	-1	-1	-1	-1	-1	-1	-1	1
79	146181	173126	School		0	0	0	0	-1	0	0	0	0	0	2		-1	-1	-1	-1	-2	-1	-1	-1	-1	-1	1
80	156556	170207	School		0	0	0	0	0	0	0	0	0	0	1		-1	-1	-1	-1	-1	-1	-1	-1	-1	-1	0
81	146825	175568	School		-1	0	-1	0	0	-1	0	0	0	0	1		-2	-1	-2	-1	-1	-2	-1	-1	-1	-1	0
82	144898	172536	School		0	0	0	0	0	0	0	0	0	0	1		-1	-1	-1	-1	-1	-1	-1	-1	-1	-1	0
83	156548	169071	School		0	0	0	0	0	0	0	0	0	0	1		-1	-1	-1	-1	-1	-1	-1	-1	-1	-1	0
84	144246	172419	School		-1	0	0	0	0	0	0	0	0	0	1		-2	-1	-1	-1	-1	-1	-1	-1	-1	-1	0
85	147088	174362	School		0	0	0	0	0	0	0	0	0	0	1		-1	-1	-1	-1	-1	-1	-1	-1	-1	-1	0
86	146002,1	175024,8	School		-2	-1	-1	0	0	-1	-1	-1	-1	-1	0		-3	-2	-2	-1	-1	-2	-2	-2	-2	-2	-1
87	149555	176499	School		0	0	0	0	0	0	0	0	0	0	2		-1	-1	-1	-1	-1	-1	-1	-1	-1	-1	1
88	155332,4	171048,5	School		0	0	0	0	0	0	0	1	0	0	2		-1	-1	-1	-1	-1	-1	-1	0	-1	-1	1
89	155685	170033	School		0	0	0	0	0	0	0	0	0	0	1		-1	-1	-1	-1	-1	-1	-1	-1	-1	-1	0
90	154825	171713	School		0	0	0	0	0	0	0	1	0	0	2		-1	-1	-1	-1	-1	-1	-1	0	-1	-1	1
91	145461	173585	School		0	-1	-1	-1	-1	-1	-1	-1	-1	0	1		-1	-2	-2	-2	-2	-2	-2	-2	-2	-1	0
92	156928	169864	School		0	0	0	0	-1	0	0	-1	-1	0	1		-1	-1	-1	-1	-2	-1	-1	-2	-2	-1	0
93	147232	176371	School		-1	0	-1	1	0	-1	-1	0	-1	0	1		-2	-1	-2	0	-1	-2	-2	-1	-2	-1	0
94	154706	171384	School		0	0	0	0	0	0	0	1	0	0	1		-1	-1	-1	-1	-1	-1	-1	0	-1	-1	0
95	151284	175972	School		0	0	0	0	0	0	0	0	0	0	1		-1	-1	-1	-1	-1	-1	-1	-1	-1	-1	0
96	150354	176117	School		0	0	0	0	0	0	0	0	0	0	1		-1	-1	-1	-1	-1	-1	-1	-1	-1	-1	0
97	149526	176504	School		0	0	0	0	0	0	0	0	0	0	2		-1	-1	-1	-1	-1	-1	-1	-1	-1	-1	1
98	155280	171131	School		0	0	0	0	0	0	0	1	0	0	2		-1	-1	-1	-1	-1	-1	-1	0	-1	-1	1
99	148133	175495	School		0	0	0	0	0	0	0	0	0	0	1		-1	-1	-1	-1	-1	-1	-1	-1	-1	-1	0
100	145785	175679	School		-3	-2	-2	0	1	-2	-2	-2	-2	-2	-2		-3	-3	-3	-1	0	-3	-3	-3	-3	-3	-3
101	145125	171628	School		0	0	0	0	0	0	0	0	0	0	2		-1	-1	-1	-1	-1	-1	-1	-1	-1	-1	1
102	147169	175340	School		-1	0	0	0	0	0	0	0	0	0	1		-2	-1	-1	-1	-1	-1	-1	-1	-1	-1	0
103	151567	176098	School		0	0	0	0	0	0	0	0	0	0	1		-1	-1	-1	-1	-1	-1	-1	-1	-1	-1	0
104	151455	176125	School		0	0	0	0	0	0	0	0	0	0	1		-1	-1	-1	-1	-1	-1	-1	-1	-1	-1	0
105	148493	176390	School		0	1	0	1	1	0	0	0	0	1	2		-1	0	-1	0	0	-1	-1	-1	-1	0	1
106	147253	176329	School		-2	-2	-2	1	-2	-2	-2	-2	-2	-1	-1		-3	-3	-3	0	-3	-3	-3	-3	-3	-2	-2
107	149231	176564	School		-1	0	-1	-1	0	-1	-1	0	-1	0	1		-2	-1	-2	-2	-1	-2	-2	-1	-2	-1	0
108	149895	176107	School		0	0	0	0	0	0	0	0	0	0	1		-1	-1	-1	-1	-1	-1	-1	-1	-1	-1	0
109	153650	175804	School		0	0	0	0	0	0	0	0	0	0	1		-1	-1	-1	-1	-1	-1	-1	-1	-1	-1	0
110	147934	175550	School		0	0	0	0	0	0	0	0	0	0	2		-1	-1	-1	-1	-1	-1	-1	-1	-1	-1	1
111	145022,8	172983,8	School		0	0	0	0	0	0	0	0	0	0	1		-1	-1	-1	-1	-1	-1	-1	-1	-1	-1	0
112	147214,7	176341,5	School		0	0	-1	1	1	-1	-1	0	0	1	1		-1	-1	-2	0	0	-2	-2	-1	-1	0	0
113	149039	176334	School		0	0	0	1	0	0	0	0	0	0	1		-1	-1	-1	0	-1	-1	-1	-1	-1	-1	0
114	156417,6	169141,3	School		0	0	0	0	0	0	0	0	0	0	1		-1	-1	-1	-1	-1	-1	-1	-1	-1	-1	0
115	156568,8	169205,4	School		0	0	0	0	0	0	0	0	0	0	1		-1	-1	-1	-1	-1	-1	-1	-1	-1	-1	0
116	150101	176175	School		0	0	0	0	0	0	0	0	0	0	1		-1	-1	-1	-1	-1	-1	-1	-1	-1	-1	0
117	146181	173126	School		0	0	0	0	-1	0	0	0	0	0	2		-1	-1	-1	-1	-2	-1	-1	-1	-1	-1	1
118	145826	173506	School		0	0	-1	-1	-1	-1	-1	-1	-1	0	1		-1	-1	-2	-2	-2	-2	-2	-2	-2	-1	0
119	146298	173194	School		0	0	0	-1	-1	0	0	0	0	0	2		-1	-1	-1	-2	-2	-1	-1	-1	-1	-1	1
120	155685	170033	School		0	0	0	0	0	0	0	0	0	0	1		-1	-1	-1	-1	-1	-1	-1	-1	-1	-1	0
121	147251	174872	School		-1	0	-1	-1	-1	-1	0	-1	0	0	2		-2	-1	-2	-2	-2	-2	-1	-2	-1	-1	1
122	149652	176476	School		0	0	0	0	0	0	0	0	0	0	2		-1	-1	-1	-1	-1	-1	-1	-1	-1	-1	1
123	155332	171048	School		0	0	0	0	0	0	0	1	0	0	2		-1	-1	-1	-1	-1	-1	-1	0	-1	-1	1
124	155855	171319	School		0	0	0	0	0	0	0	1	0	0	1		-1	-1	-1	-1	-1	-1	-1	0	-1	-1	0
125	156473	169061	School		0	0	0	0	0	0	0	0	0	0	1		-1	-1	-1	-1	-1	-1	-1	-1	-1	-1	0
126	154951	171115	School		0	0	0	0	0	0	0	1	0	0	2		-1	-1	-1	-1	-1	-1	-1	0	-1	-1	1
127	147216	175025	School		-1	0	-1	0	-1	-1	0	-1	0	0	1		-2	-1	-2	-1	-2	-2	-1	-2	-1	-1	0
128	147934	175550	School		0	0	0	0	0	0	0	0	0	0	2		-1	-1	-1	-1	-1	-1	-1	-1	-1	-1	1
129	150145	176138	School		0	0	0	0	0	0	0	0	0	0	1		-1	-1	-1	-1	-1	-1	-1	-1	-1	-1	0
130	147179	175322,5	School		-1	0	0	0	0	0	0	0	0	0	1		-2	-1	-1	-1	-1	-1	-1	-1	-1	-1	0
131	155211	171949,4	School		0	0	0	0	0	0	0	2	0	0	1		-1	-1	-1	-1	-1	-1	-1	-1	1	-1	0
132	154626,1	171772,7	School		0	0	0	0	0	0	0	-1	-1	0	2		-1	-1	-1	-1	-1	-1	-1	-2	-2	-1	1
133	154264	176002,1	School		-1	0	0	0	-1	0	0	0	0	0	1		-2	-1	-1	-1	-2	-1	-1	-1	-1	-1	0
134	147179,5	175323,6	School		-1	0	0	0	0	0	0	0	0	0	1		-2	-1	-1	-1	-1	-1	-1	-1	-1	-1	0
135	145595,2	174884,5	School		-1	0	-1	0	0	-1	-1	0	0	0	0		-2	-1	-2	-1	-1	-2	-2	-1	-1	-1	-1

Id	X	Y	Type	tussenscore	G1A2	G1A1	G2A1	G3A1	G3A2	sl	ov	dg	rm	sn	ams	eindscore	G1A2	G1A1	G2A1	G3A1	G3A2	sl	ov	dg	rm	sn	ams
136	150392,3	176045,5	School		0	0	0	0	0	0	0	0	0	0	1		-1	-1	-1	-1	-1	-1	-1	-1	-1	-1	0
137	151193,6	176036,4	School		0	0	0	0	0	0	0	0	0	0	1		-1	-1	-1	-1	-1	-1	-1	-1	-1	-1	0
138	146510,1	173481,2	School		0	0	0	0	0	0	0	0	0	0	2		-1	-1	-1	-1	-1	-1	-1	-1	-1	-1	1
139	146614	174667,9	School		-1	0	0	0	0	0	0	0	0	0	1		-2	-1	-1	-1	-1	-1	-1	-1	-1	-1	0
140	146755,2	174067,2	School		0	0	0	0	0	0	0	0	0	0	1		-1	-1	-1	-1	-1	-1	-1	-1	-1	-1	0
141	151245,1	175949,9	School		0	0	0	0	0	0	0	0	0	0	1		-1	-1	-1	-1	-1	-1	-1	-1	-1	-1	0
142	151193,6	176035,4	School		0	0	0	0	0	0	0	0	0	0	1		-1	-1	-1	-1	-1	-1	-1	-1	-1	-1	0
143	146613,8	174669,1	School		-1	0	0	0	0	0	0	0	0	0	1		-2	-1	-1	-1	-1	-1	-1	-1	-1	-1	0
144	148894,7	174949,6	School		0	0	0	0	0	0	0	0	0	0	2		-1	-1	-1	-1	-1	-1	-1	-1	-1	-1	1
145	156008,1	171073,5	School		0	0	0	0	0	0	0	0	0	0	1		-1	-1	-1	-1	-1	-1	-1	-1	-1	-1	0
146	147905,3	175646,1	School		0	0	0	0	0	0	0	0	0	0	1		-1	-1	-1	-1	-1	-1	-1	-1	-1	-1	0
147	149236,7	176258,6	School		0	0	-1	0	0	-1	-1	0	-1	0	1		-1	-1	-2	-1	-1	-2	-2	-1	-2	-1	0
148	147295,8	176326,3	School		-2	-2	-2	1	-2	-2	-2	-2	-2	-2	-1		-3	-3	-3	0	-3	-3	-3	-3	-3	-3	-2
149	149926,4	176154,2	School		0	0	0	0	0	0	0	0	0	0	1		-1	-1	-1	-1	-1	-1	-1	-1	-1	-1	0
150	147232,5	176371,8	School		-1	0	-1	1	0	-1	-1	0	-1	0	1		-2	-1	-2	0	-1	-2	-2	-1	-2	-1	0
151	148133	175494,2	School		0	0	0	0	0	0	0	0	0	0	1		-1	-1	-1	-1	-1	-1	-1	-1	-1	-1	0
152	146013,5	173458,3	School		0	-1	0	-1	-1	0	0	-1	0	0	2		-1	-2	-1	-2	-2	-1	-1	-2	-1	-1	1
153	144073,1	172652,9	School		-1	0	0	0	0	0	0	0	0	0	1		-2	-1	-1	-1	-1	-1	-1	-1	-1	-1	0
154	146826	175567,2	School		-1	0	-1	0	0	-1	0	0	0	0	1		-2	-1	-2	-1	-1	-2	-1	-1	-1	-1	0
155	146303,1	173257,2	School		0	0	0	-1	-1	0	0	-1	0	0	2		-1	-1	-1	-2	-2	-1	-1	-2	-1	-1	1
156	145461,1	173586	School		0	-1	-1	-1	-1	-1	-1	-1	-1	0	1		-1	-2	-2	-2	-2	-2	-2	-2	-2	-1	0
157	146704,1	174040	School		0	0	0	0	0	0	0	0	0	0	2		-1	-1	-1	-1	-1	-1	-1	-1	-1	-1	1
158	145403,5	171877,3	School		0	0	0	0	0	0	0	0	0	0	1		-1	-1	-1	-1	-1	-1	-1	-1	-1	-1	0
159	145205,9	173066	School		1	0	1	1	0	1	1	0	1	1	2		0	-1	0	0	-1	0	0	-1	0	0	1
160	151556,5	176190,2	School		0	0	0	0	0	0	0	0	0	0	1		-1	-1	-1	-1	-1	-1	-1	-1	-1	-1	0
161	156557,5	170207,1	School		0	0	0	0	0	0	0	0	0	0	1		-1	-1	-1	-1	-1	-1	-1	-1	-1	-1	0
162	151283,6	175973,5	School		0	0	0	0	0	0	0	0	0	0	1		-1	-1	-1	-1	-1	-1	-1	-1	-1	-1	0
163	156531,7	169049,5	School		0	0	0	0	0	0	0	-1	0	0	2		-1	-1	-1	-1	-1	-1	-1	-2	-1	-1	1
164	146003,1	175024	School		-2	-1	-1	0	0	-1	-1	-1	-1	-1	0		-3	-2	-2	-1	-1	-2	-2	-2	-2	-2	-1
165	145786,2	175679,5	School		-3	-2	-2	0	1	-2	-2	-2	-2	-2	-2		-3	-3	-3	-1	0	-3	-3	-3	-3	-3	-3
166	147631	174836	School		0	0	0	0	0	0	0	0	0	0	1		-1	-1	-1	-1	-1	-1	-1	-1	-1	-1	0
167	146204,8	173063,1	School		-1	0	0	-2	-2	0	0	1	-1	0	3		-2	-1	-1	-3	-3	-1	-1	0	-2	-1	2
168	156568,9	169206,1	School		0	0	0	0	0	0	0	0	0	0	1		-1	-1	-1	-1	-1	-1	-1	-1	-1	-1	0
169	146209,8	173717,1	School		0	0	0	0	0	0	0	-1	0	0	2		-1	-1	-1	-1	-1	-1	-1	-2	-1	-1	1
170	144593	172552,7	School		0	0	0	0	0	0	0	0	0	0	1		-1	-1	-1	-1	-1	-1	-1	-1	-1	-1	0
171	144678,1	172487,9	School		0	0	0	0	0	0	0	0	0	0	1		-1	-1	-1	-1	-1	-1	-1	-1	-1	-1	0
172	145022,9	172984,6	School		0	0	0	0	0	0	0	0	0	0	1		-1	-1	-1	-1	-1	-1	-1	-1	-1	-1	0
173	147255,7	174747,2	School		0	0	0	0	0	0	0	0	0	0	1		-1	-1	-1	-1	-1	-1	-1	-1	-1	-1	0
174	150787,1	176001,9	School		0	0	0	0	0	0	0	0	0	0	1		-1	-1	-1	-1	-1	-1	-1	-1	-1	-1	0
175	145919,3	175026,3	School		-1	-1	-1	0	0	-1	-1	-1	-1	0	0		-2	-2	-2	-1	-1	-2	-2	-2	-2	-1	-1
176	145772,2	172818,3	School		0	0	0	0	-1	0	0	0	0	0	2		-1	-1	-1	-1	-2	-1	-1	-1	-1	-1	1
177	146454,8	173594,1	School		0	0	0	0	0	0	0	0	0	0	2		-1	-1	-1	-1	-1	-1	-1	-1	-1	-1	1
178	146825	175568	School		-1	0	-1	0	0	-1	0	0	0	0	1		-2	-1	-2	-1	-1	-2	-1	-1	-1	-1	0
179	146458	175032	School		-1	0	0	1	1	0	0	-1	0	0	2		-2	-1	-1	0	0	-1	-1	-2	-1	-1	1
180	146704,3	174039,8	School		0	0	0	0	0	0	0	0	0	0	2		-1	-1	-1	-1	-1	-1	-1	-1	-1	-1	1
181	145169	173089	School		0	0	0	0	0	0	0	0	0	0	1		-1	-1	-1	-1	-1	-1	-1	-1	-1	-1	0
182	154800	171259	School		0	0	0	0	0	0	0	1	0	0	2		-1	-1	-1	-1	-1	-1	-1	0	-1	-1	1
184	145168,7	173089,7	School		0	0	0	0	0	0	0	0	0	0	1		-1	-1	-1	-1	-1	-1	-1	-1	-1	-1	0
185	153853,7	174898,9	School		0	0	0	0	0	0	0	0	0	0	1		-1	-1	-1	-1	-1	-1	-1	-1	-1	-1	0
186	148017,9	175521,6	School		0	0	0	0	0	0	0	0	0	0	1		-1	-1	-1	-1	-1	-1	-1	-1	-1	-1	0
187	150489,9	176084,3	School		0	0	0	0	0	0	0	0	0	0	1		-1	-1	-1	-1	-1	-1	-1	-1	-1	-1	0
188	153854	174898,2	School		0	0	0	0	0	0	0	0	0	0	1		-1	-1	-1	-1	-1	-1	-1	-1	-1	-1	0
189	147201,2	176382,8	School		0	1	0	1	1	0	-1	0	0	1	1		-1	0	-1	0	0	-1	-2	-1	-1	0	0
190	150392,2	176046,7	School		0	0	0	0	0	0	0	0	0	0	1		-1	-1	-1	-1	-1	-1	-1	-1	-1	-1	0
191	150355,2	176118,2	School		0	0	0	0	0	0	0	0	0	0	1		-1	-1	-1	-1	-1	-1	-1	-1	-1	-1	0
192	144349,4	173254,1	School		0	0	0	0	0	0	0	-1	0	0	1		-1	-1	-1	-1	-1	-1	-1	-2	-1	-1	0
193	145574,3	173844	School		0	0	-1	0	0	-1	-1	0	0	0	1		-1	-1	-2	-1	-1	-2	-2	-1	-1	-1	0
194	155433	170386	School		0	0	0	0	0	0	0	0	0	0	1		-1	-1	-1	-1	-1	-1	-1	-1	-1	-1	0
195	155058,7	171153,1	School		0	0	0	0	0	0	0	1	0	0	2		-1	-1	-1	-1	-1	-1	-1	-1	0	-1	1
196	145657,9	172265	School		0	0	0	0	0	0	0	0	0	0	2		-1	-1	-1	-1	-1	-1	-1	-1	-1	-1	1
197	154265,4	176003,6	School		-1	0	0	0	-1	0	0	0	0	0	1		-2	-1	-1	-1	-2	-1	-1	-1	-1	-1	0
198	149568,1	176587,3	School		0	0	0	0	0	0	0	0	0	0	1		-1	-1	-1	-1	-1	-1	-1	-1	-1	-1	0
199	149565,1	176592,7	School		0	0	0	0	0	0	0	0	0	0	1		-1	-1	-1	-1	-1	-1	-1	-1	-1	-1	0
200	149599,2	176556,4	School		0	0	0	0	0	0	0	0	0	0	1		-1	-1	-1	-1	-1	-1	-1	-1	-1	-1	0
201	149043,3	176330,1	School		0	0	0	1	0	0	0	0	0	0	1		-1	-1	-1	0	-1	-1	-1	-1	-1	-1	0
202	145541	174882,7	School		-1	0	-1	0	0	-1	-1	0	0	0	0		-2	-1	-2	-1	-1	-2	-2	-1	-1	-1	-1
203	147863,2	175534,7	School		0	0	0	0	0	0	0	0	0	0	2		-1	-1	-1	-1	-1	-1	-1	-1	-1	-1	1
204	145540,9	174883,9	School		-1	0	-1	0	0	-1	-1	0	0	0	0		-2	-1	-2	-1	-1	-2	-2	-1	-1	-1	-1

Id	X	Y	Type	tussenscore	G1A2	G1A1	G2A1	G3A1	G3A2	sl	ov	dg	rm	sn	ams	eindscore	G1A2	G1A1	G2A1	G3A1	G3A2	sl	ov	dg	rm	sn	ams
205	154646,8	171468,4	School		0	0	0	0	0	0	0	1	0	0	1		-1	-1	-1	-1	-1	-1	-1	0	-1	-1	0
206	150044,2	175936,6	School		0	1	0	1	1	0	0	0	0	0	2		-1	0	-1	0	0	-1	-1	-1	-1	-1	1
207	156185	170475,8	School		0	0	0	0	0	0	0	0	0	0	1		-1	-1	-1	-1	-1	-1	-1	-1	-1	-1	0
208	148010,8	175509,3	School		0	0	0	0	0	0	0	0	0	0	1		-1	-1	-1	-1	-1	-1	-1	-1	-1	-1	0
209	148896,2	174981,7	School		0	0	0	0	0	0	0	0	0	0	2		-1	-1	-1	-1	-1	-1	-1	-1	-1	-1	1
210	155886,9	171087,7	School		0	0	0	0	0	0	0	0	0	0	1		-1	-1	-1	-1	-1	-1	-1	-1	-1	-1	0
211	154825	171713,8	School		0	0	0	0	0	0	0	1	0	0	2		-1	-1	-1	-1	-1	-1	-1	0	-1	-1	1
212	155909	171066,7	School		0	0	0	0	0	0	0	0	0	0	1		-1	-1	-1	-1	-1	-1	-1	-1	-1	-1	0
213	154706,1	171362,6	School		0	0	0	0	0	0	0	1	0	0	1		-1	-1	-1	-1	-1	-1	-1	0	-1	-1	0
214	155908,8	171087,7	School		0	0	0	0	0	0	0	0	0	0	1		-1	-1	-1	-1	-1	-1	-1	-1	-1	-1	0
215	154951,1	171109,7	School		0	0	0	0	0	0	0	1	0	0	2		-1	-1	-1	-1	-1	-1	-1	0	-1	-1	1
216	147315,8	174741,7	School		0	0	0	0	0	0	0	0	0	0	1		-1	-1	-1	-1	-1	-1	-1	-1	-1	-1	0
217	156928,4	169865,3	School		0	0	0	0	-1	0	0	-1	-1	0	1		-1	-1	-1	-1	-2	-1	-1	-2	-2	-1	0
218	153650,5	175803,1	School		0	0	0	0	0	0	0	0	0	0	1		-1	-1	-1	-1	-1	-1	-1	-1	-1	-1	0
219	156654	170783	School		0	-1	-1	0	-1	-1	-1	0	-1	0	2		-1	-2	-2	-1	-2	-2	-2	-1	-2	-1	1
220	156404	169232	School		0	0	0	0	0	0	0	0	0	0	1		-1	-1	-1	-1	-1	-1	-1	-1	-1	-1	0
221	156556,2	170207,8	School		0	0	0	0	0	0	0	0	0	0	1		-1	-1	-1	-1	-1	-1	-1	-1	-1	-1	0
222	150553,1	175947,9	School		0	0	0	0	0	0	0	0	0	0	1		-1	-1	-1	-1	-1	-1	-1	-1	-1	-1	0
223	144211,3	172544,9	School		-1	0	0	0	0	0	0	0	0	0	1		-2	-1	-1	-1	-1	-1	-1	-1	-1	-1	0
224	154548,8	177890,9	School		-1	0	-1	0	-1	-1	-1	0	0	0	1		-2	-1	-2	-1	-2	-2	-2	-1	-1	-1	0
225	153676,8	180222,9	School		0	0	0	0	0	0	0	0	0	0	1		-1	-1	-1	-1	-1	-1	-1	-1	-1	-1	0
226	153730,8	179963,9	School		0	0	0	0	0	0	0	0	0	0	1		-1	-1	-1	-1	-1	-1	-1	-1	-1	-1	0
227	153491,7	179780,7	Ziekenhuis		0	0	0	0	0	0	0	0	0	0	1		-1	-1	-1	-1	-1	-1	-1	-1	-1	-1	0
228	146385,9	174333,1	Ziekenhuis		0	0	0	0	0	0	0	0	0	0	2		-1	-1	-1	-1	-1	-1	-1	-1	-1	-1	1
229	154523,2	176310,8	Bejaardenzorg		-1	0	-1	-1	-2	-1	-1	0	0	0	2		-2	-1	-2	-2	-3	-2	-2	-1	-1	-1	1
230	143055,4	175127,7	Bejaardenzorg		-1	0	-1	-1	0	-1	-1	-1	-1	-1	0		-2	-1	-2	-2	-1	-2	-2	-2	-2	-2	-1
231	157365,5	174708,9	Bejaardenzorg		0	-1	0	1	-1	0	0	-1	0	0	2		-1	-2	-1	0	-2	-1	-1	-2	-1	-1	1
232	159636,6	174203	Bejaardenzorg		-1	0	0	-1	-2	0	0	-1	0	0	2		-2	-1	-1	-2	-3	-1	-1	-2	-1	-1	1
233	156886,4	172363,1	Bejaardenzorg		-2	-1	-2	-2	-2	-2	-2	-2	-2	-1	2		-3	-2	-3	-3	-3	-3	-3	-3	-3	-2	1
234	153893,8	179698,2	Bejaardenzorg		0	0	0	0	0	0	0	0	0	0	1		-1	-1	-1	-1	-1	-1	-1	-1	-1	-1	0
235	150427	176980,2	Bejaardenzorg		0	0	0	0	0	0	0	0	0	0	1		-1	-1	-1	-1	-1	-1	-1	-1	-1	-1	0
236	154536,3	179771,8	Bejaardenzorg		0	0	0	0	0	0	0	0	0	0	1		-1	-1	-1	-1	-1	-1	-1	-1	-1	-1	0
237	149530,9	177270,8	Bejaardenzorg		0	0	-1	0	0	-1	-1	0	0	0	1		-1	-1	-2	-1	-1	-2	-2	-1	-1	-1	0
238	158112,4	171286,9	Bejaardenzorg		0	0	0	0	0	0	0	0	0	0	1		-1	-1	-1	-1	-1	-1	-1	-1	-1	-1	0
239	155101,6	177761,5	Bejaardenzorg		-1	0	-1	0	0	-1	-1	0	-1	0	0		-2	-1	-2	-1	-1	-2	-2	-1	-2	-1	-1
240	147007,1	178577,6	Bejaardenzorg		-1	-1	0	0	-1	0	0	-1	0	0	1		-2	-2	-1	-1	-2	-1	-1	-2	-1	-1	0
241	157811,1	174556,7	Bejaardenzorg		0	0	0	1	0	0	0	0	0	0	1		-1	-1	-1	0	-1	-1	-1	-1	-1	-1	0
242	153962,4	179152,3	Bejaardenzorg		0	0	0	0	0	0	0	0	0	0	1		-1	-1	-1	-1	-1	-1	-1	-1	-1	-1	0
243	150539,8	180397,3	Bejaardenzorg		0	0	0	0	0	0	0	0	0	0	1		-1	-1	-1	-1	-1	-1	-1	-1	-1	-1	0
244	148829,3	176887,2	Bejaardenzorg		0	1	0	1	1	0	0	1	0	1	2		-1	0	-1	0	0	-1	-1	0	-1	0	1
245	146077,3	174334,7	Kinderopvang		0	0	0	0	0	0	0	0	0	0	1		-1	-1	-1	-1	-1	-1	-1	-1	-1	-1	0
246	154160,5	180061,2	Kinderopvang		0	0	0	0	0	0	0	0	0	0	1		-1	-1	-1	-1	-1	-1	-1	-1	-1	-1	0
247	149145,5	177775,3	Kinderopvang		-1	0	-1	0	0	-1	-1	0	0	0	1		-2	-1	-2	-1	-1	-2	-2	-1	-1	-1	0
248	146477,7	176586,6	Kinderopvang		-2	0	-1	1	1	-1	2	0	0	0	1		-3	-1	-2	0	0	-2	1	-1	-1	-1	0
249	146156,3	173093,2	Kinderopvang		0	0	0	-1	-1	0	0	0	0	0	2		-1	-1	-1	-2	-2	-1	-1	-1	-1	-1	1
250	153475,6	175762,4	Kinderopvang		0	0	0	0	0	0	0	0	0	0	2		-1	-1	-1	-1	-1	-1	-1	-1	-1	-1	1
251	145427,4	172276,5	Bejaardenzorg		0	0	-1	0	0	-1	-1	0	-1	0	1		-1	-1	-2	-1	-1	-2	-2	-1	-2	-1	0
252	146535,6	175958,6	Bejaardenzorg		-2	0	-1	0	0	-1	2	-1	0	0	1		-3	-1	-2	-1	-1	-2	1	-2	-1	-1	0
253	147125,4	175987,6	Bejaardenzorg		-1	0	-1	0	0	-1	0	0	0	0	1		-2	-1	-2	-1	-1	-2	-1	-1	-1	-1	0
254	145231,7	177578,6	School		-1	-1	-1	0	0	-1	0	-1	0	0	1		-2	-2	-2	-1	-1	-2	-1	-2	-1	-1	0
255	145830	177517,2	School		-1	0	-1	0	0	-1	0	0	0	0	1		-2	-1	-2	-1	-1	-2	-1	-1	-1	-1	0
256	145968,1	177455,8	School		-1	0	-1	0	0	-1	0	0	0	0	0		-2	-1	-2	-1	-1	-2	-1	-1	-1	-1	-1
257	145960,4	176995,6	School		-1	0	-1	0	0	-1	0	-1	0	0	0		-2	-1	-2	-1	-1	-2	-1	-2	-1	-1	-1
258	146136,8	176880,6	School		-1	0	-1	0	1	-1	0	-1	0	0	0		-2	-1	-2	-1	0	-2	-1	-2	-1	-1	-1
259	146037,1	176788,6	School		-2	-1	-2	-2	-2	-2	-1	-2	-1	-1	0		-3	-2	-3	-3	-3	-3	-2	-3	-2	-2	-1
260	145883,7	176811,6	School		-1	-1	-1	0	0	-1	-1	-1	-1	0	0		-2	-2	-2	-1	-1	-2	-2	-2	-2	-1	-1
261	147532,8	178706,1	Bejaardenzorg		0	0	0	1	0	0	0	0	0	0	1		-1	-1	-1	0	-1	-1	-1	-1	-1	-1	0
262	146811,8	177210,4	Bejaardenzorg		-1	0	-1	1	1	-1	-1	0	0	1	1		-2	-1	-2	0	0	-2	-2	-1	-1	0	0
263	145814,7	176980,3	Kinderopvang		-1	0	-1	0	0	-1	-1	-1	0	0	0		-2	-1	-2	-1	-1	-2	-2	-2	-1	-1	-1
264	146351,6	177126	Kinderopvang		-1	0	-1	1	1	-1	-1	0	0	0	1		-2	-1	-2	0	0	-2	-2	-1	-1	-1	0
265	145607,6	177233,4	Kinderopvang		-1	0	-1	0	0	-1	0	-1	0	0	1		-2	-1	-2	-1	-1	-2	-1	-2	-1	-1	0
266	145553,9	177057	Kinderopvang		-1	-1	-1	0	0	-1	-1	-1	-1	0	1		-2	-2	-2	-1	-1	-2	-2	-2	-2	-1	0
267	147195,3	176711,9	Kinderopvang		-2	-2	-2	-1	-3	-2	-2	-2	-1	-2	1		-3	-3	-3	-2	-3	-3	-3	-3	-2	-3	0
268	146037,1	176949,6	Kinderopvang		-1	0	-1	0	0	-1	0	-1	0	0	0		-2	-1	-2	-1	-1	-2	-1	-2	-1	-1	-1
269	145960,4	176681,2	Kinderopvang		-2	-1	-1	0	0	-1	-1	-1	-1	0	0		-3	-2	-2	-1	-1	-2	-2	-2	-2	-1	-1
270	148852	177693,6	Kinderopvang		0	1	0	1	1	0	0	1	1	1	2		-1	0	-1	0	0	-1	-1	0	0	0	1
271	149396,6	176865,3	Kinderopvang		0	0	0	0	0	0	0	0	0	0	1		-1	-1	-1	-1	-1	-1	-1	-1	-1	-1	0
272	149296,9	177716,6	Kinderopvang		-1	0	-1	0	0	-1	-1	0	0	0	1		-2	-1	-2	-1	-1	-2	-2	-1	-1	-1	0

Id	X	Y	Type	tussenscore	G1A2	G1A1	G2A1	G3A1	G3A2	sl	ov	dg	rm	sn	ams	eindscore	G1A2	G1A1	G2A1	G3A1	G3A2	sl	ov	dg	rm	sn	ams
273	149465,6	177931,4	Kinderopvang		-1	0	-1	1	0	-1	-1	0	-1	0	0		-2	-1	-2	0	-1	-2	-2	-1	-2	-1	-1
274	149442,6	177616,9	Kinderopvang		-1	0	-1	0	0	-1	-1	0	0	0	1		-2	-1	-2	-1	-1	-2	-2	-1	-1	-1	0
275	149419,6	177624,6	Kinderopvang		-1	0	-1	0	0	-1	-1	0	0	0	1		-2	-1	-2	-1	-1	-2	-2	-1	-1	-1	0
276	149596	177555,6	Kinderopvang		0	0	-1	0	0	-1	-1	0	0	0	1		-1	-1	-2	-1	-1	-2	-2	-1	-1	-1	0
278	149970,4	178367,6	Kinderopvang		-1	0	-2	2	0	-2	-2	-1	0	1	0		-2	-1	-3	1	-1	-3	-3	-2	-1	0	-1
279	149619	179373,4	Kinderopvang		-1	0	0	1	0	0	0	0	0	1	1		-2	-1	-1	0	-1	-1	-1	-1	-1	0	0
280	149373,6	180777	Kinderopvang		0	0	0	0	0	0	0	0	0	0	1		-1	-1	-1	-1	-1	-1	-1	-1	-1	-1	0
282	151490,5	178851,8	Kinderopvang		-1	0	-1	0	0	-1	-1	0	0	0	0		-2	-1	-2	-1	-1	-2	-2	-1	-1	-1	-1
283	148483,8	177801	Kinderopvang		1	2	1	1	2	1	1	1	2	2	2		0	1	0	0	1	0	0	0	1	1	1
284	151459,8	179243	Kinderopvang		-1	0	-1	0	0	-1	-1	0	0	0	0		-2	-1	-2	-1	-1	-2	-2	-1	-1	-1	-1
285	152296,6	179288,8	Kinderopvang		0	0	-1	0	0	-1	-1	0	0	0	0		-1	-1	-2	-1	-1	-2	-2	-1	-1	-1	-1
286	151390,8	179963,9	Kinderopvang		0	0	0	0	0	0	0	0	0	0	0		-1	-1	-1	-1	-1	-1	-1	-1	-1	-1	-1
287	149550	180738,6	Kinderopvang		0	0	0	0	0	0	0	0	0	0	1		-1	-1	-1	-1	-1	-1	-1	-1	-1	-1	0
288	148890,3	181045,4	Kinderopvang		0	0	0	0	0	0	0	0	0	0	1		0	0	0	0	0	0	0	0	0	0	1
289	148744,6	177601,6	School		1	1	1	1	1	1	1	1	1	1	2		0	0	0	0	0	0	0	0	0	0	1
290	149795,4	176865,3	School		0	0	0	0	0	0	0	0	0	0	1		-1	-1	-1	-1	-1	-1	-1	-1	-1	-1	0
291	150301,6	178000,4	School		-1	0	-1	0	0	-1	-1	0	0	0	1		-2	-1	-2	-1	-1	-2	-2	-1	-1	-1	0
292	149895,1	180017,6	School		0	0	0	1	0	0	0	0	0	0	1		-1	-1	-1	0	-1	-1	-1	-1	-1	-1	0
293	149145,5	177775,3	School		-1	0	-1	0	0	-1	-1	0	0	0	1		-2	-1	-2	-1	-1	-2	-2	-1	-1	-1	0
294	152748,4	179818,2	School		0	0	0	0	0	0	0	0	0	0	1		-1	-1	-1	-1	-1	-1	-1	-1	-1	-1	0
295	153009,1	179289	School		0	0	0	0	0	0	0	0	0	0	1		-1	-1	-1	-1	-1	-1	-1	-1	-1	-1	0
296	150312,9	180072,6	School		0	0	0	1	0	0	0	0	0	0	1		-1	-1	-1	0	-1	-1	-1	-1	-1	-1	0
297	149390,7	180895,8	Bejaardenzorg		0	0	0	0	0	0	0	0	0	0	1		0	0	0	0	0	0	0	0	0	0	1
298	153928,2	178701,6	Bejaardenzorg		-1	0	0	-1	-1	0	0	0	0	0	2		-2	-1	-1	-2	-2	-1	-1	-1	-1	-1	1
299	149705,5	180500,7	Bejaardenzorg		0	0	0	1	0	0	0	0	0	0	1		-1	-1	-1	0	-1	-1	-1	-1	-1	-1	0
300	148090,3	179429,2	Bejaardenzorg		0	0	0	1	0	0	0	0	0	0	1		-1	-1	-1	0	-1	-1	-1	-1	-1	-1	0
301	149017,6	177759,6	Bejaardenzorg		0	0	-1	1	0	-1	-1	0	0	0	1		-1	-1	-2	0	-1	-2	-2	-1	-1	-1	0
302	153854,1	179537,6	Bejaardenzorg		0	0	0	0	0	0	0	0	0	0	1		-1	-1	-1	-1	-1	-1	-1	-1	-1	-1	0
303	153579	179569,4	Bejaardenzorg		0	0	0	0	0	0	0	0	0	0	1		-1	-1	-1	-1	-1	-1	-1	-1	-1	-1	0
304	153559,7	179592	Bejaardenzorg		0	0	0	0	0	0	0	0	0	0	1		-1	-1	-1	-1	-1	-1	-1	-1	-1	-1	0
305	153489,5	179575,9	Bejaardenzorg		0	0	0	0	0	0	0	0	0	0	1		-1	-1	-1	-1	-1	-1	-1	-1	-1	-1	0
306	153490,8	179627,9	Bejaardenzorg		0	0	0	0	0	0	0	0	0	0	1		-1	-1	-1	-1	-1	-1	-1	-1	-1	-1	0
307	155288,2	175643	Bejaardenzorg		0	0	-1	0	0	-1	-1	0	0	0	1		-1	-1	-2	-1	-1	-2	-2	-1	-1	-1	0
308	155976,1	173325,2	Bejaardenzorg		0	0	0	0	0	0	0	2	1	1	2		-1	-1	-1	-1	-1	-1	-1	1	0	0	1
309	156219,5	173822,6	Bejaardenzorg		1	1	1	0	1	1	1	2	1	2	2		0	0	0	-1	0	0	0	1	0	1	1
310	157521,3	174817,5	School		0	-1	0	0	-1	0	0	0	0	0	1		-1	-2	-1	-1	-2	-1	-1	-1	-1	-1	0
311	154843,7	177802	School		-1	0	-1	-1	0	-1	-1	0	0	0	1		-2	-1	-2	-2	-1	-2	-2	-1	-1	-1	0
312	154346,3	179495,3	School		0	0	0	0	0	0	0	0	0	0	1		-1	-1	-1	-1	-1	-1	-1	-1	-1	-1	0
313	154437,3	179979,6	School		0	0	0	0	0	0	0	0	0	0	1		-1	-1	-1	-1	-1	-1	-1	-1	-1	-1	0
314	155093,6	179784,1	School		0	0	0	0	0	0	0	0	0	0	1		-1	-1	-1	-1	-1	-1	-1	-1	-1	-1	0
315	154660,8	180601	School		0	0	0	0	0	0	0	0	0	0	1		-1	-1	-1	-1	-1	-1	-1	-1	-1	-1	0
316	154416,4	180677,8	School		0	0	0	0	0	0	0	0	0	0	1		-1	-1	-1	-1	-1	-1	-1	-1	-1	-1	0
317	155372,9	180587	School		0	0	0	0	0	0	0	0	0	0	1		-1	-1	-1	-1	-1	-1	-1	-1	-1	-1	0
318	155149,5	180684,8	School		0	0	0	0	0	0	0	0	0	0	1		-1	-1	-1	-1	-1	-1	-1	-1	-1	-1	0
319	156133,9	179483,9	School		0	0	-1	0	0	-1	-1	0	0	0	1		-1	-1	-2	-1	-1	-2	-2	-1	-1	-1	0
320	156050,1	179574,7	School		0	0	-1	0	0	-1	-1	0	0	0	1		-1	-1	-2	-1	-1	-2	-2	-1	-1	-1	0
321	154716,6	177968,9	School		-1	0	-1	-1	-1	-1	-1	0	0	0	1		-2	-1	-2	-2	-2	-2	-2	-1	-1	-1	0
322	155212,3	180217	Kinderopvang		0	0	0	0	0	0	0	0	0	0	1		-1	-1	-1	-1	-1	-1	-1	-1	-1	-1	0
323	155903,5	179414,1	Kinderopvang		0	0	-1	0	0	-1	-1	0	-1	0	1		-1	-1	-2	-1	-1	-2	-2	-1	-2	-1	0
324	156210,7	179986,6	Kinderopvang		0	0	-1	0	0	0	0	0	0	0	1		-1	-1	-2	-1	-1	-1	-1	-1	-1	-1	0
325	154444,3	179490,9	Kinderopvang		0	0	0	0	0	0	0	0	0	0	1		-1	-1	-1	-1	-1	-1	-1	-1	-1	-1	0
326	154248,8	179483,9	Kinderopvang		0	0	0	0	0	0	0	0	0	0	1		-1	-1	-1	-1	-1	-1	-1	-1	-1	-1	0
327	153543,7	179993,6	Kinderopvang		0	0	0	0	0	0	0	0	0	0	1		-1	-1	-1	-1	-1	-1	-1	-1	-1	-1	0
328	154220,9	180691,8	Kinderopvang		0	0	0	0	0	0	0	0	0	0	1		-1	-1	-1	-1	-1	-1	-1	-1	-1	-1	0
329	154220,9	180566,1	Kinderopvang		0	0	0	0	0	0	0	0	0	0	1		-1	-1	-1	-1	-1	-1	-1	-1	-1	-1	0
330	154269,8	179665,5	Kinderopvang		0	0	0	0	0	0	0	0	0	0	1		-1	-1	-1	-1	-1	-1	-1	-1	-1	-1	0
331	154779,4	179721,3	Kinderopvang		0	0	0	-1	0	0	0	0	-1	0	2		-1	-1	-1	-2	-1	-1	-1	-1	-2	-1	1
332	155009,8	179756,2	Kinderopvang		0	0	0	0	0	0	0	0	0	0	1		-1	-1	-1	-1	-1	-1	-1	-1	-1	-1	0
333	154702,6	180293,8	Kinderopvang		0	0	0	0	0	0	0	0	0	0	1		-1	-1	-1	-1	-1	-1	-1	-1	-1	-1	0
334	154988,9	180573,1	Kinderopvang		0	0	0	0	0	0	0	0	0	0	1		-1	-1	-1	-1	-1	-1	-1	-1	-1	-1	0
335	155058,7	180852,3	Kinderopvang		0	0	0	0	0	0	0	0	0	0	1		-1	-1	-1	-1	-1	-1	-1	-1	-1	-1	0
336	154933	180929,1	Kinderopvang		0	0	0	0	0	0	0	0	0	0	1		-1	-1	-1	-1	-1	-1	-1	-1	-1	-1	0
337	156036,1	179644,5	Kinderopvang		0	0	-1	0	0	-1	-1	0	0	0	1		-1	-1	-2	-1	-1	-2	-2	-1	-1	-1	0
338	156259,5	179623,6	Kinderopvang		0	0	-1	0	0	-1	-1	0	0	0	1		-1	-1	-2	-1	-1	-2	-2	-1	-1	-1	0
339	156315,4	179819,1	Kinderopvang		0	0	-1	0	0	-1	-1	0	0	0	1		-1	-1	-2	-1	-1	-2	-2	-1	-1	-1	0
340	153997,5	179079	Kinderopvang		0	0	0	0	0	0	0	0	0	0	1		-1	-1	-1	-1	-1	-1	-1	-1	-1	-1	0
341	154060,3	179009,2	Kinderopvang		0	0	0	-1	0	0	0	0	0	0	2		-1	-1	-1	-2	-1	-1	-1	-1	-1	-1	1
342	153948,6	179546,8	Kinderopvang		0	0	0	0	0	0	0	0	0	0	1		-1	-1	-1	-1	-1	-1	-1	-1	-1	-1	0

Id	X	Y	Type	tussenscore	G1A2	G1A1	G2A1	G3A1	G3A2	sl	ov	dg	rm	sn	ams	eindscore	G1A2	G1A1	G2A1	G3A1	G3A2	sl	ov	dg	rm	sn	ams
343	153557,7	179665,5	Kinderopvang		0	0	0	0	0	0	0	0	0	0	1		-1	-1	-1	-1	-1	-1	-1	-1	-1	-1	0
344	155417,4	178640,2	Kinderopvang		-1	0	0	-1	-1	0	0	0	0	0	1		-2	-1	-1	-2	-2	-1	-1	-1	-1	-1	0
345	155298,3	178616,4	Kinderopvang		0	0	-1	0	0	-1	-1	0	0	0	1		-1	-1	-2	-1	-1	-2	-2	-1	-1	-1	0
346	155472,1	178499,8	Kinderopvang		0	0	-1	0	0	-1	-1	0	0	0	1		-1	-1	-2	-1	-1	-2	-2	-1	-1	-1	0
347	155213,4	178216,7	Kinderopvang		0	0	-1	0	0	-1	-1	0	0	0	1		-1	-1	-2	-1	-1	-2	-2	-1	-1	-1	0
348	154593,6	178158,1	Kinderopvang		-1	0	-1	-1	-1	-1	-1	0	0	0	1		-2	-1	-2	-2	-2	-2	-2	-1	-1	-1	0
349	154837,6	178104,4	Kinderopvang		-1	0	-1	-1	0	-1	-1	0	0	0	1		-2	-1	-2	-2	-1	-2	-2	-1	-1	-1	0
350	154661,9	177958	Kinderopvang		-1	0	-1	-1	-1	-1	-1	0	0	0	1		-2	-1	-2	-2	-2	-2	-2	-1	-1	-1	0
351	154701	177826,3	Kinderopvang		-1	0	-1	0	0	-1	-1	0	0	0	1		-2	-1	-2	-1	-1	-2	-2	-1	-1	-1	0
352	154530,2	177733,5	Kinderopvang		-1	0	-1	-1	-2	-1	-1	-1	0	0	1		-2	-1	-2	-2	-3	-2	-2	-2	-1	-1	0
353	154486,2	177665,2	Kinderopvang		-1	-1	-2	0	-1	-2	-2	-1	0	0	0		-2	-2	-3	-1	-2	-3	-3	-2	-1	-1	-1
354	154691,2	177323,6	Kinderopvang		-1	0	-2	0	0	-2	-2	-1	0	1	0		-2	-1	-3	-1	-1	-3	-3	-2	-1	0	-1
355	154261,7	177143	Kinderopvang		-1	-1	-1	-1	-1	-1	-1	-1	0	0	1		-2	-2	-2	-2	-2	-2	-2	-2	-1	-1	0
356	154422,8	176542,7	Kinderopvang		-1	0	-1	-1	-1	-1	-1	0	-1	0	1		-2	-1	-2	-2	-2	-2	-2	-1	-2	-1	0
357	155193,9	176528	Kinderopvang		-2	-1	-2	-2	1	-2	-2	-1	-1	2	0		-3	-2	-3	-3	0	-3	-3	-2	-2	1	-1
358	156550,7	175713	Kinderopvang		0	-1	-1	0	0	-1	-1	-1	0	1	1		-1	-2	-2	-1	-1	-2	-2	-2	-1	0	0
359	156828,9	175625,1	Kinderopvang		0	0	-1	0	0	-1	-1	0	0	0	1		-1	-1	-2	-1	-1	-2	-2	-1	-1	-1	0
360	154588,7	176176,6	School		-1	0	0	0	-1	0	0	0	0	0	2		-2	-1	-1	-1	-2	-1	-1	-1	-1	-1	1
361	154881,6	176210,8	School		-1	0	-1	0	-1	-1	-1	0	0	0	1		-2	-1	-2	-1	-2	-2	-2	-1	-1	-1	0
362	154598,5	176074,1	Kinderopvang		0	0	-1	0	-1	-1	-1	0	0	0	1		-1	-1	-2	-1	-2	-2	-2	-1	-1	-1	0
363	154749,8	176040	Kinderopvang		0	0	-1	0	0	-1	-1	0	0	0	1		-1	-1	-2	-1	-1	-2	-2	-1	-1	-1	0
364	155106,1	175693,5	Kinderopvang		0	0	-1	0	0	-1	-1	0	0	0	1		-1	-1	-2	-1	-1	-2	-2	-1	-1	-1	0
365	157284,8	174762,7	Bejaardenzorg		-1	0	-1	0	0	-1	-1	0	0	0	1		-2	-1	-2	-1	-1	-2	-2	-1	-1	-1	0
366	157681,6	174577,5	Bejaardenzorg		0	0	0	1	1	0	0	0	0	0	2		-1	-1	-1	0	0	-1	-1	-1	-1	-1	1
367	156755,6	175313	School		-1	0	-1	0	0	-1	-1	0	0	0	1		-2	-1	-2	-1	-1	-2	-2	-1	-1	-1	0
368	157348,3	175466,5	School		0	-1	0	1	0	0	0	-1	0	0	1		-1	-2	-1	0	-1	-1	-1	-2	-1	-1	0
369	157835,1	174730,9	School		0	0	0	0	0	0	0	0	0	0	1		-1	-1	-1	-1	-1	-1	-1	-1	-1	-1	0
370	157417,1	175397,7	Kinderopvang		0	-1	0	0	0	0	0	-1	0	0	1		-1	-2	-1	-1	-1	-1	-1	-2	-1	-1	0
371	157454,1	174921,4	Kinderopvang		0	-1	0	1	-1	0	0	-2	0	0	2		-1	-2	-1	0	-2	-1	-1	-3	-1	-1	1
372	157565,2	175127,8	Kinderopvang		0	0	0	0	0	0	0	0	0	0	1		-1	-1	-1	-1	-1	-1	-1	-1	-1	-1	0
373	157448,8	175175,4	Kinderopvang		0	-1	1	1	-1	1	1	-2	0	1	2		-1	-2	0	0	-2	0	0	-3	-1	0	1
374	156935,5	175540,6	Kinderopvang		0	0	-1	0	0	-1	-1	0	0	0	1		-1	-1	-2	-1	-1	-2	-2	-1	-1	-1	0
375	156797,9	175884,5	Kinderopvang		0	-1	0	1	1	0	0	0	0	1	1		-1	-2	-1	0	0	-1	-1	-1	-1	0	0
376	156866,7	175762,8	Kinderopvang		0	-1	0	1	0	0	0	0	0	0	1		-1	-2	-1	0	-1	-1	-1	-1	-1	-1	0
377	156882,6	175318,3	Kinderopvang		-1	0	-1	0	0	-1	-1	0	0	0	1		-2	-1	-2	-1	-1	-2	-2	-1	-1	-1	0
378	157459,4	175731,1	Kinderopvang		0	0	0	0	0	0	0	0	0	0	1		-1	-1	-1	-1	-1	-1	-1	-1	-1	-1	0
379	157369,4	175704,6	Kinderopvang		0	0	0	0	0	0	0	0	0	0	1		-1	-1	-1	-1	-1	-1	-1	-1	-1	-1	0
380	157427,6	175614,7	Kinderopvang		0	0	0	0	0	0	0	0	0	0	1		-1	-1	-1	-1	-1	-1	-1	-1	-1	-1	0
381	157628,7	174752,1	Kinderopvang		0	0	0	1	-1	0	0	0	0	0	1		-1	-1	-1	0	-2	-1	-1	-1	-1	-1	0
382	157866,8	174667,4	Kinderopvang		0	0	0	1	0	0	0	0	0	0	1		-1	-1	-1	0	-1	-1	-1	-1	-1	-1	0
383	157406,5	174561,6	Kinderopvang		-1	-1	0	1	-1	0	0	-1	0	0	2		-2	-2	-1	0	-2	-1	-1	-2	-1	-1	1
384	157184,2	174773,3	Kinderopvang		-1	0	-1	0	0	-1	-1	1	0	0	1		-2	-1	-2	-1	-1	-2	-2	0	-1	-1	0
385	157290,1	173963,6	Kinderopvang		-2	-1	-2	0	-1	-2	-2	1	-1	-1	0		-3	-2	-3	-1	-2	-3	-3	0	-2	-2	-1
386	157290,1	173900,1	Kinderopvang		-2	-1	-2	0	-1	-2	-2	1	-1	-1	0		-3	-2	-3	-1	-2	-3	-3	0	-2	-2	-1
387	157602,3	174037,7	Kinderopvang		-1	0	-1	0	0	-1	-1	1	-1	0	1		-2	-1	-2	-1	-1	-2	-2	0	-2	-1	0
388	157724	173900,1	Kinderopvang		-1	0	-1	0	0	-1	-1	2	0	0	1		-2	-1	-2	-1	-1	-2	-2	1	-1	-1	0
389	157004,3	173693,8	Kinderopvang		-2	-1	-2	-1	0	-2	-2	2	-2	0	0		-3	-2	-3	-2	-1	-3	-3	1	-3	-1	-1
390	156745	173386,9	Kinderopvang		-3	-2	-2	-2	-1	-2	-2	0	-2	-2	0		-3	-3	-3	-3	-2	-3	-3	-1	-3	-3	-1
391	158845,8	173916	Kinderopvang		-1	0	0	-1	-1	0	0	0	0	0	1		-2	-1	-1	-2	-2	-1	-1	-1	-1	-1	0
392	154834,7	173117	Kinderopvang		0	1	1	0	0	1	1	2	1	0	2		-1	0	0	-1	-1	0	0	1	0	-1	1
393	156480,4	172402,6	School		-1	0	-1	0	0	-1	-1	1	0	0	1		-2	-1	-2	-1	-1	-2	-2	0	-1	-1	0
394	156506,9	171640,6	School		0	0	-1	0	-1	-1	-1	0	0	0	1		-1	-1	-2	-1	-2	-2	-2	-1	-1	-1	0
395	159385,6	171582,4	Kinderopvang		0	0	0	0	0	0	0	0	0	0	1		-1	-1	-1	-1	-1	-1	-1	-1	-1	-1	0
396	158438,3	171593	Kinderopvang		0	0	0	0	0	0	0	0	0	0	1		-1	-1	-1	-1	-1	-1	-1	-1	-1	-1	0
397	157491,1	172005,7	Kinderopvang		0	-1	-2	0	0	-2	-2	1	-1	1	1		-1	-2	-3	-1	-1	-3	-3	0	-2	0	0
398	156369,3	172370,9	Kinderopvang		-1	0	-1	0	-1	-1	-1	1	0	0	1		-2	-1	-2	-1	-2	-2	-2	0	-1	-1	0
399	159713,6	174021,9	Kinderopvang		0	0	0	-1	-1	0	0	1	0	0	1		-1	-1	-1	-2	-2	-1	-1	0	-1	-1	0
400	159618,4	173974,2	Kinderopvang		0	0	0	-1	-1	0	0	1	0	0	1		-1	-1	-1	-2	-2	-1	-1	0	-1	-1	0
401	160570,9	172571,9	Kinderopvang		0	0	0	0	0	0	0	0	0	0	1		-1	-1	-1	-1	-1	-1	-1	-1	-1	-1	0
402	160113	172564,7	Kinderopvang		0	0	0	-1	-1	0	0	0	0	0	1		-1	-1	-1	-2	-2	-1	-1	-1	-1	-1	0
403	160195,2	172175,1	Kinderopvang		0	0	0	0	0	0	0	-1	0	0	1		-1	-1	-1	-1	-1	-1	-1	-2	-1	-1	0
404	160338,1	172090,4	Kinderopvang		0	0	0	0	0	0	0	0	0	0	1		0	0	0	0	0	0	0	0	0	0	1
405	160697,9	172127,4	Kinderopvang		0	0	0	0	0	0	0	0	0	0	1		0	0	0	0	0	0	0	0	0	0	1
406	160364,5	172296,8	Bejaardenzorg		0	0	0	0	0	0	0	0	0	0	1		-1	-1	-1	-1	-1	-1	-1	-1	-1	-1	0
407	160242,8	172386,7	Bejaardenzorg		0	0	0	0	0	0	0	-1	0	0	1		-1	-1	-1	-1	-1	-1	-1	-2	-1	-1	0
408	160417,4	172159,2	School		0	0	0	0	0	0	0	0	0	0	1		0	0	0	0	0	0	0	0	0	0	1
409	160216,4	172233,3	School		0	0	0	0	0	0	0	-2	0	0	2		-1	-1	-1	-1	-1	-1	-1	-3	-1	-1	1
410	159708,4	174143,6	School		0	0	0	-1	-2	0	0	0	0	0	2		-1	-1	-1	-2	-3	-1	-1	-1	-1	-1	1

Id	X	Y	Type	tussenscore	G1A2	G1A1	G2A1	G3A1	G3A2	sl	ov	dg	rm	sn	ams	eindscore	G1A2	G1A1	G2A1	G3A1	G3A2	sl	ov	dg	rm	sn	ams
411	158105	170751,6	School		0	0	0	0	0	0	0	0	0	0	1		-1	-1	-1	-1	-1	-1	-1	-1	-1	-1	0
412	157507	170465,9	School		0	0	0	0	0	0	0	0	0	0	1		-1	-1	-1	-1	-1	-1	-1	-1	-1	-1	0
413	158380,1	170434,1	School		0	0	0	0	0	0	0	0	0	0	1		-1	-1	-1	-1	-1	-1	-1	-1	-1	-1	0
414	158533,6	169994,9	School		0	0	-1	0	0	-1	-1	-2	-1	0	2		-1	-1	-2	-1	-1	-2	-2	-3	-2	-1	1
415	158115,6	170063,7	School		0	0	0	0	-1	0	0	0	0	1	2		-1	-1	-1	-1	-2	-1	-1	-1	-1	0	1
416	158359	170920,9	Kinderopvang		0	0	0	0	0	0	0	0	0	0	1		-1	-1	-1	-1	-1	-1	-1	-1	-1	-1	0
417	157718,7	170688,1	Kinderopvang		0	0	0	1	0	0	0	1	0	1	2		-1	-1	-1	0	-1	-1	-1	0	-1	0	1
418	157004,3	170725,1	Kinderopvang		0	0	-1	0	-1	-1	-1	-1	-1	0	1		-1	-1	-2	-1	-2	-2	-2	-2	-2	-1	0
419	156696,7	170716,5	Kinderopvang		0	0	-1	0	0	-1	-1	0	-1	0	2		-1	-1	-2	-1	-1	-2	-2	-1	-2	-1	1
420	157030,8	170164,2	Kinderopvang		-1	-1	-1	-1	-1	-1	-1	-1	-1	-1	2		-2	-2	-2	-2	-2	-2	-2	-2	-2	-2	1
421	157120,7	170026,6	Kinderopvang		0	0	0	0	0	0	0	0	0	0	1		-1	-1	-1	-1	-1	-1	-1	-1	-1	-1	0
422	157157,8	169857,3	Kinderopvang		0	0	0	0	0	0	0	-1	0	0	1		-1	-1	-1	-1	-1	-1	-1	-2	-1	-1	0
423	157535,4	169773,4	Kinderopvang		0	0	0	0	0	0	0	-2	0	0	2		-1	-1	-1	-1	-1	-1	-1	-3	-1	-1	1
424	157533,5	170307,1	Kinderopvang		0	0	0	0	0	0	0	0	0	0	1		-1	-1	-1	-1	-1	-1	-1	-1	-1	-1	0
425	157411,8	170402,4	Kinderopvang		0	0	0	0	0	0	0	0	0	0	1		-1	-1	-1	-1	-1	-1	-1	-1	-1	-1	0
426	158660,6	169322,8	Kinderopvang		0	0	0	0	0	0	0	0	0	0	1		-1	-1	-1	-1	-1	-1	-1	-1	-1	-1	0
427	159221,5	170254,2	Kinderopvang		0	0	0	0	0	0	0	0	0	0	1		-1	-1	-1	-1	-1	-1	-1	-1	-1	-1	0
428	147338,7	180350,1	School		-1	0	-1	0	0	-1	-1	-1	-1	0	1		-2	-1	-2	-1	-1	-2	-2	-2	-2	-1	0
429	147190	180579,4	School		-1	-1	-1	-1	-1	-1	-1	-1	-1	0	1		-2	-2	-2	-2	-2	-2	-2	-2	-2	-1	0
430	147924,8	181195,3	Kinderopvang		0	0	0	0	0	0	0	0	0	0	1		0	0	0	0	0	0	0	0	0	0	1
431	148005,5	181348,2	Kinderopvang		0	0	0	0	0	0	0	0	0	0	1		0	0	0	0	0	0	0	0	0	0	1
432	147105,1	180621,9	Kinderopvang		0	0	-1	0	0	-1	-1	0	0	0	1		-1	-1	-2	-1	-1	-2	-2	-1	-1	-1	0
433	147100,9	180893,7	Kinderopvang		-1	0	-1	-1	-1	-1	-1	-1	-1	0	0		-2	-1	-2	-2	-2	-2	-2	-2	-2	-1	-1
434	146867,3	180732,3	Kinderopvang		0	0	0	0	0	0	0	0	0	0	1		0	0	0	0	0	0	0	0	0	0	1
435	141494,6	173274,9	Bejaardenzorg		-1	0	-1	-1	-1	-1	-1	-1	-1	-1	0		-1	0	-1	-1	-1	-1	-1	-1	-1	-1	0
436	142856,6	175471,6	Kinderopvang		0	1	0	0	1	0	0	1	0	0	1		0	1	0	0	1	0	0	1	0	0	1
437	143226,7	174747,2	Kinderopvang		-1	0	-1	0	0	-1	-1	0	-1	0	0		-2	-1	-2	-1	-1	-2	-2	-1	-2	-1	-1
438	143620,3	174849,6	Kinderopvang		-1	1	-1	0	1	-1	-2	0	-1	0	0		-2	0	-2	-1	0	-2	-3	-1	-2	-1	-1
439	143628,2	174755,1	Kinderopvang		-2	0	-2	0	0	-2	-2	0	-2	-1	-1		-3	-1	-3	-1	-1	-3	-3	-1	-3	-2	-2
440	143895,9	174778,7	Kinderopvang		2	3	1	2	2	1	1	3	2	2	2		1	2	0	1	1	0	0	2	1	1	1
441	144069,1	174078	Kinderopvang		-2	-2	-2	-2	-2	-2	-2	-2	-2	-2	-1		-3	-3	-3	-3	-3	-3	-3	-3	-3	-3	-2
442	144171,5	174172,5	Kinderopvang		-1	-1	-1	0	0	-1	-1	-1	-1	0	0		-2	-2	-2	-1	-1	-2	-2	-2	-2	-1	-1
443	144943	173526,9	Kinderopvang		-1	-2	-2	-2	-2	-2	-2	-2	-2	-1	0		-2	-3	-3	-3	-3	-3	-3	-3	-3	-2	-1
444	142777,9	173109,6	Kinderopvang		-1	0	-1	0	0	-1	-1	-1	-1	0	1		-2	-1	-2	-1	-1	-2	-2	-2	-2	-1	0
445	142935,4	173267,1	Kinderopvang		-1	-1	-1	0	0	-1	-1	-1	-1	0	1		-2	-2	-2	-1	-1	-2	-2	-2	-2	-1	0
446	145604,4	175180,3	Kinderopvang		-1	0	-1	0	0	-1	-1	-1	-1	0	0		-2	-1	-2	-1	-1	-2	-2	-2	-2	-1	-1
447	145942,9	174841,7	Kinderopvang		-1	0	-1	0	0	-1	-1	-1	0	0	1		-2	-1	-2	-1	-1	-2	-2	-2	-2	-1	0
448	145817	174022,9	Kinderopvang		0	0	0	0	0	0	0	0	0	0	1		-1	-1	-1	-1	-1	-1	-1	-1	-1	-1	0
449	145439	173771	Kinderopvang		0	0	-1	0	-1	-1	-1	-1	-1	0	1		-1	-1	-2	-1	-2	-2	-2	-2	-2	-1	0
450	141408	173212	School		-1	-1	-1	-1	-1	-1	-1	-1	-1	-1	0		-1	-1	-1	-1	-1	-1	-1	-1	-1	-1	0
451	142187,4	173274,9	School		-1	0	-1	0	0	-1	-1	0	-1	0	0		-1	0	-1	0	0	-1	-1	0	-1	0	0
452	141471	172534,9	School		-1	0	-1	0	0	-1	-1	0	0	0	0		-1	0	-1	0	0	-1	-1	0	0	0	0
453	143397,2	174641,3	School		-1	0	-2	0	0	-2	-2	0	-1	0	0		-2	-1	-3	-1	-1	-3	-3	-1	-2	-1	-1
454	143656,5	174714,6	School		-2	0	-2	0	0	-2	-2	0	-2	0	-1		-3	-1	-3	-1	-1	-3	-3	-1	-3	-1	-2

%A meso

CODSEC	SECNAAM	deelgebied	opp (ha)	bev_2016	vtgkm	Ref	G1A1	G1A2	G2A1	G3A1	G3A2	dg	rm	sn	ams	%A Ref	G1A1	G1A2	G2A1	G3A1	G3A2	dg	rm	sn	ams
21001A00-	VERZET	Anderlecht	13,01	2934		5202	5250	5372	5199	5484	5481	5314	5297	5352	4332	7,28	7,32	7,42	7,28	7,51	7,51	7,37	7,36	7,40	6,51
21001A011	KLEINMOLEN	Anderlecht	17,89	3077		21152	21606	21904	21336	22520	22408	22218	21860	21675	17825	15,25	15,37	15,45	15,30	15,62	15,59	15,54	15,44	15,39	14,24
21001A02-	WAYEZ	Anderlecht	2,93	1009		6598	6468	6633	6534	6928	6996	6731	6667	6695	5187	20,89	20,75	20,92	20,82	21,23	21,30	21,03	20,96	20,99	19,24
21001A031	RAUTER-ZUID	Anderlecht	10,89	1963		11372	11277	11619	11470	11800	11807	11577	11464	11479	9328	28,21	28,14	28,39	28,28	28,52	28,52	28,36	28,28	28,29	26,62
21001A041	VEEWEIDE-ZUID	Anderlecht	15,75	2627		14964	14930	15303	15302	15585	15561	15300	15402	15338	12820	26,40	26,38	26,57	26,57	26,72	26,71	26,57	26,63	26,59	25,19
21001A051	LINDE-OOST	Anderlecht	10,42	1473		7522	7592	7827	7671	7796	7860	7836	7700	7770	6516	10,42	10,47	10,62	10,52	10,60	10,64	10,62	10,54	10,58	9,71
21001A07-	BIRMINGHAM	Anderlecht	25,48	350		17113	17182	17344	17026	17882	18305	17739	17361	17274	14074	11,11	11,13	11,18	11,08	11,33	11,46	11,29	11,18	11,16	10,12
21001A08-	ASTRID (PARK)	Anderlecht	16,49	2		4081	4239	4293	4199	4305	4315	4371	4249	4297	3373	3,89	4,02	4,07	3,99	4,08	4,08	4,13	4,03	4,07	3,24
21001A10-	PORSELEIN	Anderlecht	8,01	1063		3761	3823	3902	3881	3893	3926	3869	3881	3895	3383	8,47	8,54	8,64	8,61	8,63	8,67	8,60	8,61	8,63	7,99
21001A112	BIESTEBROEK	Anderlecht	16,00	2905		8254	8167	8404	8264	8432	8567	8406	8263	8305	6631	9,05	9,00	9,13	9,05	9,15	9,22	9,13	9,05	9,07	8,04
21001A120	MINIEMEN	Anderlecht	12,78	3526		10699	10716	10972	10753	11140	11206	10952	10962	10871	9037	12,92	12,93	13,06	12,95	13,15	13,18	13,05	13,06	13,01	12,01
21001A132	RAUTER-NORD	Anderlecht	7,67	1079		4976	4938	5074	4988	5164	5173	5071	5003	5033	4064	9,78	9,75	9,88	9,80	9,96	9,97	9,88	9,81	9,84	8,82
21001A142	VEEWEIDE-NORD	Anderlecht	8,78	1135		3867	3852	4037	3894	4057	4081	4068	3982	4017	2909	8,03	8,01	8,22	8,06	8,25	8,27	8,26	8,16	8,20	6,80
21001A152	LINDE-WEST	Anderlecht	7,55	1366		8766	8704	8983	9062	8946	8953	8904	8947	8972	7602	24,88	24,82	25,06	25,13	25,03	25,04	25,00	25,03	25,05	23,80
21001A30-	BIZET	Anderlecht	19,45	2936		9217	9241	9430	9382	9558	9554	9659	9541	9466	7409	18,41	18,43	18,56	18,53	18,65	18,65	18,72	18,64	18,59	17,01
21001A31-	BERGENSESTEENWEG - SINT-LUKAS	Anderlecht	9,47	791		2451	2447	2485	2476	2536	2530	2490	2472	2470	2076	13,69	13,68	13,77	13,75	13,89	13,87	13,78	13,74	13,74	12,77
21001A32-	DAGERAAD	Anderlecht	16,06	3840		11533	11800	11747	11956	12096	12017	11889	12210	11882	10502	23,71	23,88	23,85	23,98	24,07	24,02	23,94	24,14	23,93	23,02
21001A331	WALCOURT	Anderlecht	7,17	195		1752	1774	1811	1793	1816	1824	1841	1864	1823	1422	4,60	4,64	4,72	4,68	4,73	4,74	4,78	4,82	4,74	3,85
21001A332	RAD	Anderlecht	7,75	1234		178	172	179	180	182	182	181	186	179	137	0,00	-0,08	0,01	0,03	0,05	0,05	0,04	0,10	0,01	-0,58
21001A34-	RAD - TUINWIJK	Anderlecht	20,23	2246		4263	4205	4348	4335	4402	4412	4425	4394	4304	3387	3,08	3,04	3,15	3,14	3,19	3,20	3,21	3,18	3,11	2,36
21001A350	COOVI - WOONZONE	Anderlecht	18,90	1353		7652	7500	7708	7745	7988	8039	7924	7936	7666	5908	8,00	7,91	8,03	8,05	8,19	8,22	8,16	8,16	8,01	6,88
21001A3MJ1	COOVI I	Anderlecht	14,00	12		379	371	380	382	398	401	393	396	379	286	17,52	17,38	17,54	17,57	17,83	17,88	17,75	17,80	17,52	15,77
21001A3MJ2	COOVI I	Anderlecht	11,32	0		51104	51066	52609	51782	51636	51452	51597	51245	52325	47092	58,55	58,54	58,91	58,72	58,68	58,64	58,67	58,59	58,85	57,54
21001A401	ARBORETUM	Anderlecht	6,05	766		4862	4787	5002	4892	5006	4948	5040	4940	5034	3769	11,55	11,47	11,70	11,58	11,70	11,64	11,74	11,63	11,73	10,25
21001A41-	ROMAIN ROLLAND	Anderlecht	19,84	2315		2497	2451	2629	2566	2572	2531	2557	2532	2597	2024	17,52	17,40	17,85	17,69	17,71	17,61	17,67	17,61	17,77	16,20
21001A42-	DE KAT	Anderlecht	6,37	555		1801	1815	1870	1815	1882	1908	1892	1871	1875	1490	4,62	4,65	4,76	4,65	4,78	4,83	4,80	4,76	4,77	3,94
21001A43-	VAN BEETHOVEN	Anderlecht	7,36	1339		2032	1931	2060	2024	2120	2097	2097	2089	2083	1506	4,48	4,29	4,53	4,46	4,63	4,59	4,59	4,58	4,57	3,43
21001A441	DR. ROUX	Anderlecht	12,76	2238		8673	8655	8791	8723	8867	8861	8870	8879	8839	7353	13,64	13,63	13,72	13,67	13,77	13,76	13,77	13,77	13,75	12,72
21001A451	VENIZELOS	Anderlecht	11,85	1675		2044	2066	2104	2097	2106	2104	2159	2114	2116	1699	4,22	4,26	4,33	4,31	4,33	4,33	4,42	4,34	4,35	3,58
21001A472	GEMEENTESTADION - INDUSTRIE	Anderlecht	8,54	531		6838	6784	6913	6841	7049	7006	6904	6978	6955	5738	15,11	15,06	15,17	15,11	15,29	15,25	15,17	15,23	15,21	14,09
21001A492	VIJVERS - PARK	Anderlecht	7,54	0		8313	8278	8444	8374	8489	8446	8589	8421	8441	7110	19,54	19,51	19,65	19,59	19,68	19,65	19,76	19,63	19,65	18,50
21001A503	VIVES	Anderlecht	5,79	1612		669	663	677	675	683	676	691	672	672	588	17,52	17,46	17,59	17,58	17,65	17,59	17,73	17,55	17,55	16,70
21001A51-	SCHERDEMAAL	Anderlecht	18,85	1548		384	369	401	380	389	395	398	384	397	303	17,52	17,27	17,80	17,45	17,60	17,70	17,75	17,52	17,73	16,04
21001A52-	SCHERDEMAAL-NOORD	Anderlecht	16,85	496		3878	3909	4060	4028	4067	4058	4067	4050	4072	3251	17,52	17,57	17,81	17,76	17,82	17,81	17,82	17,80	17,83	16,41
21001A53-	NELLIE MELBA	Anderlecht	8,97	425		2678	2732	2811	2788	2828	2800	2818	2763	2781	2196	4,90	4,98	5,08	5,05	5,11	5,07	5,09	5,02	5,04	4,18
21001A5521	KLAVER	Anderlecht	35,35	2482		9232	9186	9503	9386	9504	9472	9559	9535	9522	7433	17,52	17,49	17,70	17,62	17,70	17,68	17,74	17,73	17,72	16,16
21001A5522	KLAVER	Anderlecht	11,61	0		8062	8008	8229	8160	8270	8276	8268	8296	8217	6507	19,98	19,93	20,12	20,06	20,15	20,16	20,15	20,18	20,11	18,55
21001A712	SCHEUT - DE SMET	Anderlecht	8,45	915		7885	7762	8059	7715	8285	8268	8112	7914	8024	6474	15,30	15,21	15,43	15,17	15,60	15,59	15,47	15,32	15,41	14,15
21001A72-	OSSEGEM	Anderlecht	19,11	3315		7718	7611	7823	7630	8045	8010	7898	7675	7823	6320	8,67	8,61	8,73	8,62	8,86	8,84	8,78	8,64	8,73	7,77
21001A732	SCHEUTVELD	Anderlecht	12,32	292		12634	12426	12661	12464	13025	12936	12677	12547	12696	10679	23,33	23,21	23,35	23,23	23,56	23,51	23,36	23,28	23,37	22,11
21001A74-	SCHEUT-WEST	Anderlecht	15,19	2563		13878	13751	14395	13932	14514	14542	14368	13998	14184	11492	22,49	22,43	22,76	22,52	22,82	22,83	22,74	22,55	22,65	21,15
21001A783	SCHEUT-INTERNAAT	Anderlecht	4,42	1		848	860	877	838	921	927	908	903	870	652	1,83	1,87	1,93	1,79	2,07	2,09	2,03	2,01	1,90	1,09
21001A80-	VOOR	Anderlecht	22,73	2841		12771	12742	13188	13060	13141	13175	13140	13066	13155	10989	16,83	16,82	17,04	16,98	17,01	17,03	17,01	16,98	17,02	15,91
21001A811	BROEK	Anderlecht	13,47	1802		17219	17474	17641	17533	17726	17797	17558	17383	17388	15862	25,44	25,56	25,63	25,58	25,67	25,70	25,59	25,52	25,52	24,81
21001A812	BROEK	Anderlecht	9,72	0		32496	33292	33679	33453	33127	33031	33493	32897	33126	30592	53,25	53,53	53,67	53,59	53,47	53,44	53,60	53,39	53,47	52,54
21001A821	MOORTEBEEK	Anderlecht	25,09	1829		3945	3873	4013	4003	3988	4014	3969	4004	3944	3467	17,52	17,40	17,63	17,61	17,59	17,63	17,56	17,61	17,52	16,70
21001A822	MOORTEBEEK	Anderlecht	6,78	0		9778	9872	10188	10157	9779	9718	10033	9872	10025	9285	39,21	39,31	39,62	39,59	39,21	39,15	39,47	39,31	39,46	38,71
21001A83-	PETERBOS	Anderlecht	17,30	3259		11283	11164	11357	11200	11495	11477	11356	11200	11331	9595	18,61	18,54	18,65	18,56	18,73	18,72	18,65	18,56	18,64	17,56
21001A84-	DICHTKUNST	Anderlecht	11,86	943		18162	17650	18565	17952	18868	18867	18572	17945	18434	14730	27,97	27,74	28,15	27,87	28,28	28,28	28,15	27,87	28,09	26,29
21001A85-	AUBADE	Anderlecht	7,70	588		2079	2050	2102	2049	2170	2160	2117	2053	2109	1726	10,86	10,79	10,92	10,79	11,08	11,06	10,95	10,80	10,93	9,93
21001A90-	SCHEUTKAPEL	Anderlecht	16,31	2112		8814	8613	8957	8679	9297	9250	9072	8847	8961	7073	17,15	17,01	17,26	17,06	17,49	17,46	17,34	17,18	17,26	15,79
21001A911	SCHEUT-OOST	Anderlecht	13,88	2242		5980	5905	6100	5948	6218	6335	6212	6204	6066	4400	7,92	7,86	8,01	7,89	8,09	8,18	8,09	8,08	7,98	6,60
21001A92-	JAKOB SMITS	Anderlecht	21,01	3442		10090	10024	10351	10298	10320	10386	10241	10402	10272	8401	15,41	15,37	15,56	15,53	15,55	15,58	15,50	15,59	15,52	14,33
21001A931	GESP - NORBERT GILLE	Anderlecht	15,09	1870		4645	4622	4687	4558	4806	4899	4728	4784	4706	3777	5,80	5,78	5,83	5,72	5,93	6,01	5,87	5,91	5,85	5,00
21001A941	KROKUSSEN	Anderlecht	13,28	2165		2346	2365	2473	2396	2462	2463	2428	2388	2411	1805	2,80	2,83	2,97	2,87	2,96	2,96	2,91	2,86	2,89	2,00
21001A95-	BUFFON	Anderlecht	20,04	2996		21096	21209	21383	20944	21790	21741	21429	21048	21260	18378	23,76	23,80	23,86	23,71	24,00	23,99	23,88	23,75	23,82	22,74
21001A982	BOSPARK	Anderlecht	4,66	0		529	509	532	555	571	518	495	543	559	451	1,54	1,43	1,55	1,67	1,76	1,48	1,35	1,61	1,69	1,10
21001B10-	DAUW-OOST	Anderlecht	14,20	2727		3197	3173	3269	3199	3344	3344	3308	3261	3304	2394	3,96	3,94	4,04	3,96	4,12	4,12	4,08	4,03	4,08	2,99
21001B11-	DAUW-WEST	Anderlecht	8,88	918		4005	3945	4133	3864	3794	4243	4049	4028	3920	3274	8,12	8,06	8,27	7,96	7,88	8,39	8,17	8,15	8,03	7,24
21001B17-	SLACHTHUIS	Anderlecht	26,55	1009		7135	7001	7096	6995	7085	7497	7150	7053	6904	5477	4,76	4,69	4,74	4,68	4,73	4,94	4,76	4,71	4,64	3,81
21001B20-	RAAD-NOORD	Anderlecht	19,65	5449		19787	19576	19782	19815	20137	20195	19706	19827	19823	16181	14,05	13,99	14,05	14,06	14,15	14,17	14,02	14,06	14,06	12,92
21001B21-	BROGNIEZ-NOORD	Anderlecht	14,34	3533		13907	13799	13895	13816	13914	14400	14017	14162	13741	11067	13,98	13,94	13,98	13,94	13,99	14,18	14,03	14,09	13,91	12,71
21001B22-	BROGNIEZ-ZUID	Anderlecht	8,10	1188		2638	2724	2681	2634	2678	2753	2706	2744	2726	2393	5,36	5,48	5,42	5,35	5,41	5,52	5,46	5,51	5,48	4,99
21001B23-	RAAD-ZUID	Anderlecht	9,03	1594		15988	15856	16170	15923	16506	16857	16583	16274	16266	13356	24,89	24,83	24,98	24,86	25,14	25,30	25,17	25,03	25,03	23,54
21001B241	HERZIENING-ZUID	Anderlecht	14,67	2151		12432	12403	12445	12682	12787	13030	13319	12775	12812	10966	21,37	21,35	21,38	21,51	21,57	21,70	21,86	21,56	21,58	20,49
21001B25-	HERZIENING-NOORD	Anderlecht	17,75	3805		9084	8890	9289	9061	9494	9497	9231	9101	9324	7289	8,17	8,07	8,27	8,15	8,37	8,37	8,24	8,17	8,28	7,20
21001B31-	ALBERT I - FLATGEBOUWEN	Anderlecht	3,66	763		3856	3753	3849	3810	3933	3925	3779	3795	3835	3123	14,80	14,64	14,79	14,73	14,91	14,90	14,68	14,70	14,76	13,58
21001B321	ALBERT I - BUURT	Anderlecht	14,64	2067		15021	14883	15111	15049	15397	15408	15038	15184	15187	12550	17,87	17,81	17,91	17,89	18,03	18,04	17,88	17,94	17,94	16,73
21001B332	GRONDELS	Anderlecht	5,65	1063		584	578	605	583	648	625	647	613	630	420	0,00	-0,02	0,08	0,00	0,25	0,16	0,24	0,11	0,18	-0,72
21001B372	TWEESTATIONS	Anderlecht	10,84	66		22175	22149	22317	22765	22733	23119	22706	22986	22064	20665	31,82	31,81	31,87	32,05	32,04	32,18	32,02	32,13	31,77	31,20
21001B3MJ	KLEIN EILAND- RECHTEROEVER	Anderlecht	196,54	77		190539	190263	191923	193236	196766	196547	194079	193734	192209	171559	24,56	24,55	24,62	24,67	24,81	24,80	24,70	24,69	24,63	23,77
21013A612	JAMAR	Anderlecht	3,04	395		8180	8091	8131	8191	8420	8460	8243	8165	8042	7036	29,74	29,65	29,69	29,75	29,99	30,03	29,81	29,73	29,60	28,49
21013A623	FRANKRIJKSTRAAT	Anderlecht	5,52	63		4653	4622	4772	4562	4892	4921	4763	4736	4777	3831	16,98	16,94	17,14	16,86	17,30	17,33	17,13	17,09	17,14	15,78
23002A00-	ASSE - CENTRUM	Asse	66,09	2240		36652	36743	36288	36037	39420	38278	36940	36976	35998	33072	16,24	16,25	16,17	16,13	16,69	16,50	16,28	16,29	16,12	15,61
23002A01-	ASSE KERN-NOORD	Asse	34,24	1402		7700	7701	7635	7540	8187	8160	7914	7751	7592	7005	8,85	8,85	8,81	8,75	9,14	9,12	8,98	8,88	8,79	8,41
23002A02-	ASSE PARK	Asse	31,03	377		3406	3653	3830	3574	4182	3950	3882	3682	3760	3162	3,58	3,82	3,99	3,75	4,30	4,09	4,03	3,85	3,92	3,33
23002A030	MARLIER	Asse	9,55	615		2041	1941	1844	1915	1973	2056	1932	1966	1876	1838	4,66	4,48	4,30	4,43	4,54	4,69	4,46	4,53	4,36	4,28

CODSEC	SECNAAM	deelgebied	opp (ha)	bev_2016	vtgkm	Ref	G1A1	G1A2	G2A1	G3A1	G3A2	dg	rm	sn	ams	%A Ref	G1A1	G1A2	G2A1	G3A1	G3A2	dg	rm	sn	ams
23002A042	KOUDERTAVEERNE	Asse	106,59	810		36960	40347	36767	36363	41088	40945	39483	37922	36976	33877	12,18	12,66	12,16	12,10	12,76	12,74	12,54	12,32	12,19	11,72
23002A081	TERLINDEN MORETTE	Asse	198,93	211		14950	15844	15035	14954	16138	16004	15576	15477	15074	13966	14,66	15,00	14,69	14,66	15,11	15,06	14,90	14,86	14,71	14,27
23002A090	ASSE STWG. AALST BRUSSEL-NOORI	Asse	220,07	1110		20067	20158	18888	18364	21132	21702	20370	19393	18777	16592	3,53	3,54	3,32	3,23	3,70	3,79	3,58	3,41	3,30	2,90
23002A100	WALFERGEM	Asse	27,32	707		21036	18315	20303	20221	20438	19375	18652	20183	19816	18671	19,47	18,54	19,23	19,20	19,27	18,92	18,66	19,19	19,07	18,67
23002A132	VOSBERG	Asse	60,57	887		7179	9048	8799	8061	9625	9367	9308	8314	8842	7249	4,50	5,36	5,25	4,92	5,60	5,50	5,47	5,04	5,27	4,53
23002A143	BOEKFOS	Asse	27,55	867		1119	1359	1407	1311	1617	1479	1485	1367	1380	1119	2,57	3,19	3,31	3,07	3,78	3,47	3,49	3,21	3,24	2,57
23002A191	TENBERG	Asse	276,28	100		11257	14318	14258	13520	15106	14692	14694	14220	14127	11867	13,25	14,63	14,60	14,29	14,94	14,78	14,78	14,59	14,55	13,55
23002C072	KOBBEGEM GENTSE STEENWEG	Bekkerzeel	50,13	311		17094	14396	15076	15471	15414	15546	14649	15527	14934	14057	11,79	10,90	11,14	11,27	11,25	11,30	10,99	11,29	11,09	10,78
23002E070	BETTEGEM	Bekkerzeel	75,58	234		22800	17359	20461	21057	19708	18676	17609	20759	20214	19324	14,58	13,03	13,96	14,12	13,74	13,44	13,11	14,04	13,89	13,63
23002F002	BEKKERZEEL-CENTRUM	Bekkerzeel	21,30	296		2179	3129	3006	2779	3521	3223	3221	2938	2935	2273	30,52	33,70	33,34	32,64	34,78	33,97	33,97	33,14	33,13	30,89
23002F0911	BEKKERZEEL VERSPREIDE BEWONIN	Bekkerzeel	107,87	362		4473	5446	5200	5077	6045	5482	5548	5261	5131	4430	22,91	24,38	24,03	23,85	25,17	24,43	24,52	24,12	23,93	22,84
23002F0912	BEKKERZEEL VERSPREIDE BEWONIN	Bekkerzeel	24,24	0		72604	70005	73148	75065	71046	71270	71941	73605	72876	72282	61,13	60,66	61,22	61,55	60,85	60,89	61,01	61,30	61,17	61,07
23102A081	EZEL	Bouchout	42,56	22		0	0	0	0	0	0	0	0	0	0	9,94	9,94	9,94	9,94	9,94	9,94	9,94	9,94	9,94	9,94
23102A313	BOUCHOUT	Bouchout	123,80	1117		9408	13644	11191	9763	12606	15229	13905	10059	11459	8569	9,77	11,65	10,63	9,95	11,24	12,24	11,75	10,10	10,75	9,32
23102A324	NEERHOF	Bouchout	122,65	1064		8974	12346	9952	9046	12014	14381	12694	9560	10414	8185	4,27	5,46	4,65	4,30	5,35	6,06	5,57	4,50	4,81	3,95
23052B00-	BRUSSEGEM-CENTRUM	Brussegem	44,61	494		21686	22331	20638	20365	22544	23299	22410	21363	21007	18466	17,72	17,91	17,41	17,32	17,97	18,19	17,94	17,63	17,52	16,71
23052B012	BRUSSEGEM UITBREIDING CENTRUI	Brussegem	5,99	402		4487	4526	4020	4034	4479	4725	4475	4262	4101	3641	17,61	17,66	16,91	16,93	17,60	17,94	17,59	17,28	17,04	16,30
23052B091	BRUSSEGEM -VERSPREIDE BEWONII	Brussegem	637,82	581		40597	41310	40242	39692	42593	42709	41801	41098	40844	36335	3,21	3,27	3,18	3,14	3,37	3,38	3,31	3,25	3,23	2,85
23052B102	OSSEL	Brussegem	17,25	214		11324	11362	11485	11338	11677	11406	11607	11525	11577	10594	20,77	20,80	20,87	20,78	20,99	20,82	20,95	20,90	20,93	20,31
23052B183	HEIRBAAN	Brussegem	235,54	128		9747	11159	9012	8815	11743	12547	11459	9496	9389	7628	0,00	0,32	-0,18	-0,23	0,45	0,61	0,39	-0,06	-0,09	-0,55
23052B191	OSSELSTRAAT	Brussegem	85,76	81		1479	1928	1139	1094	1582	2082	1962	1215	1190	929	1,13	1,88	0,46	0,36	1,31	2,10	1,93	0,62	0,57	-0,03
23052B29-	BOLLEBEEK	Brussegem	93,21	243		20955	21093	18244	18449	20460	22270	20856	19600	18679	16493	8,28	8,31	7,66	7,71	8,17	8,56	8,26	7,98	7,76	7,22
23052C00-	HAMME	Brussegem	140,05	823		13832	14360	13821	13478	13930	14413	15053	13780	13883	12384	3,85	3,98	3,85	3,76	3,87	3,99	4,15	3,84	3,86	3,47
21004A001	GROTE MARKT	Brussel	10,78	937		2334	2299	2386	2398	2414	2471	2403	2436	2368	1742	9,55	9,48	9,66	9,68	9,71	9,83	9,69	9,76	9,62	8,19
21004A002	BEURS	Brussel	3,95	562		359	361	382	381	386	400	371	376	385	298	0,31	0,32	0,46	0,45	0,48	0,57	0,39	0,42	0,48	-0,13
21004A01-	OUD KORENHUIS	Brussel	9,00	804		6220	6177	6355	6360	6412	6556	6373	6425	6335	4771	11,11	11,07	11,22	11,22	11,26	11,38	11,23	11,28	11,20	9,78
21004A02-	SINT-FRANCISCUS XAVERIUS	Brussel	13,65	1457		7375	7309	7472	7483	7623	7722	7564	7634	7421	5805	16,63	16,58	16,72	16,72	16,84	16,92	16,79	16,85	16,67	15,18
21004A03-	BIJSTAND - ZUID PALEIS	Brussel	10,53	2065		12434	12326	12604	12613	12806	12899	12613	12749	12517	10129	24,81	24,74	24,91	24,92	25,03	25,09	24,92	25,00	24,86	23,27
21004A04-	KAPELLEKERK	Brussel	7,70	1163		4578	4532	4666	4629	4765	4858	4745	4737	4602	3478	10,14	10,09	10,24	10,20	10,34	10,44	10,32	10,31	10,17	8,83
21004A10-	CENTRAAL STATION	Brussel	19,37	89		9532	9423	9810	9767	9833	9933	9811	9954	9593	7360	8,82	8,77	8,95	8,93	8,96	9,01	8,95	9,02	8,85	7,65
21004A12-	REGENTLAAN	Brussel	8,26	164		39851	40260	40478	40843	40754	40519	39754	40646	40661	36922	51,22	51,33	51,40	51,50	51,47	51,41	51,19	51,44	51,45	50,35
21004A13-	KLEINE ZAVEL	Brussel	27,71	881		103104	104098	104611	105704	105108	104654	104050	105170	103407	93430	54,74	54,86	54,92	55,04	54,97	54,92	54,85	54,98	54,78	53,58
21004A14-	GROTE ZAVEL	Brussel	18,87	1908		7197	7188	7296	7175	7337	7485	7393	7327	7226	5496	7,14	7,14	7,20	7,13	7,23	7,31	7,26	7,22	7,16	6,03
21004A15-	JACOBSPLEIN	Brussel	7,72	425		54113	54073	54138	54888	54953	54871	54052	54841	53696	48397	63,53	63,52	63,53	63,71	63,73	63,71	63,51	63,70	63,43	62,08
21004A16-	JUSTITIEPALEIS - SINT-PIETERS HOSF	Brussel	15,92	2876		7634	7670	7838	7800	7861	7857	7873	7818	7683	6283	15,67	15,70	15,83	15,80	15,85	15,85	15,86	15,82	15,71	14,52
21004A19-	KONINKLIJK PALEIS	Brussel	29,71	42		35568	35659	36317	36807	36180	36236	36278	36452	35836	31122	37,82	37,85	38,02	38,15	37,99	38,00	38,01	38,06	37,90	36,55
21004A1MJ	KOLONIENSTRAAT	Brussel	6,87	33		8764	8630	9157	9036	9011	9120	8981	9200	8911	6940	20,15	20,05	20,46	20,36	20,34	20,43	20,32	20,49	20,27	18,59
21004A20-	BEURS-NOORDWEST	Brussel	13,85	2462		12350	12277	12619	12614	12721	12804	12623	12671	12437	10630	16,56	16,53	16,70	16,69	16,75	16,79	16,70	16,72	16,61	15,64
21004A21-	ANNEESSENSPLEIN	Brussel	23,78	6777		44324	43967	45156	44747	45570	45991	45137	45778	44689	36795	30,37	30,30	30,53	30,45	30,60	30,68	30,52	30,64	30,44	28,80
21004A22-	ZENNESTRAAT	Brussel	19,79	3672		29577	29378	29969	29722	30136	30380	29920	30214	29901	24557	27,78	27,73	27,89	27,82	27,93	28,00	27,87	27,95	27,87	26,29
21004A23-	NIEUWE GRAANMARKT	Brussel	20,46	3081		23047	22817	23019	23182	23408	23787	23172	23420	22993	19099	24,32	24,24	24,31	24,36	24,43	24,56	24,36	24,44	24,30	22,92
21004A24-	VARKENSMARKT	Brussel	18,82	3500		18325	18020	18309	18381	18603	18799	18455	18489	18290	15058	19,75	19,63	19,74	19,77	19,85	19,92	19,79	19,81	19,73	18,44
21004A25-	BEGIJNHOFPLEIN	Brussel	14,89	1943		3646	3539	3587	3653	3723	3755	3689	3646	3703	2560	2,95	2,85	2,90	2,95	3,02	3,04	2,99	2,95	3,00	1,86
21004A30-	SINT-MICHEL EN GOEDELE	Brussel	5,93	16		3537	3409	3594	3543	3566	3636	3607	3654	3568	2700	13,10	12,90	13,19	13,11	13,15	13,25	13,21	13,28	13,15	11,64
21004A32-	CONGRES - STATION	Brussel	21,22	1116		15580	15769	15987	15963	16098	16247	16045	16189	15656	12664	15,79	15,86	15,94	15,93	15,98	16,04	15,96	16,02	15,81	14,55
21004A33-	VRIJHEIDSPLEIN	Brussel	19,46	2188		69018	68430	68762	69032	69770	69396	69264	69021	68307	62248	45,48	45,38	45,44	45,48	45,59	45,53	45,51	45,48	45,36	44,38
21004A34-	MUNT	Brussel	14,94	1054		6165	6126	6331	6196	6225	6274	6200	6316	6225	5210	10,13	10,10	10,26	10,16	10,18	10,22	10,16	10,25	10,18	9,32
21004A35-	AD. MAXLAAN	Brussel	17,35	1265		15875	15869	15983	16075	16428	16381	15982	16211	15735	13782	21,85	21,84	21,89	21,93	22,09	22,07	21,89	22,00	21,78	20,85
21004A3MJ	RIJKSADMIN. CENTRUM EN CONGRI	Brussel	10,77	63		10016	10054	10099	10144	10299	10346	10193	10343	9999	7995	18,01	18,03	18,06	18,09	18,19	18,22	18,12	18,22	18,00	16,58
21004A70-	BLAESSTRAAT-ZUID	Brussel	16,98	4800		24292	24231	24543	24591	24792	25016	24533	24838	24001	20787	39,17	39,14	39,27	39,29	39,37	39,46	39,26	39,39	39,05	37,65
21004A71-	BLAESSTRAAT-CENTRUM	Brussel	7,88	1760		2693	2668	2757	2719	2774	2853	2803	2775	2689	2001	6,41	6,37	6,51	6,45	6,53	6,65	6,58	6,53	6,40	5,23
21004A72-	SINT-THOMAS (INSTITUUT)	Brussel	8,63	1656		12900	12849	13018	13003	13105	13218	12917	13280	12838	11159	27,52	27,49	27,59	27,58	27,65	27,72	27,53	27,75	27,48	26,36
21004A811	HANDELSKAAI	Brussel	11,67	2635		19988	19960	20366	20351	20823	20678	20518	20763	20418	17149	28,67	28,65	28,82	28,82	29,01	28,95	28,88	28,98	28,84	27,42
21004A822	KOOPLIEDENSTRAAT	Brussel	3,50	578		28670	28516	28968	28942	28974	28889	28799	29550	28954	26413	60,05	59,98	60,18	60,17	60,18	60,14	60,11	60,43	60,17	59,02
21004A83-	E. JACQMAINLAAN-WEST	Brussel	8,00	1490		9959	10075	10329	10180	10318	10261	10236	10447	10033	8426	15,27	15,34	15,49	15,40	15,49	15,45	15,44	15,56	15,32	14,29
23047A21-	MACHELEN VLIEGVELD	Diegem	33,87	0		0	0	0	0	0	0	0	0	0	0	16,85	16,85	16,85	16,85	16,85	16,85	16,85	16,85	16,85	16,85
23047B000	DIEGEM-CENTRUM	Diegem	40,01	1668		13035	12771	12957	11556	11783	14483	13067	12210	13238	9955	19,57	19,44	19,53	18,77	18,90	20,29	19,59	19,14	19,68	17,80
23047B011	SCHETSVELD	Diegem	45,05	1659		67100	69068	70913	74149	68583	75994	69506	70841	68692	67430	39,55	39,84	40,10	40,55	39,77	40,79	39,90	40,09	39,79	39,60
23047B0211	LO	Diegem	17,03	192		11676	12594	11504	10392	9664	10947	12570	10950	11220	9573	38,20	38,94	38,06	37,08	36,39	37,58	38,92	37,58	37,82	36,31
23047B0212	LO	Diegem	20,05	0		106223	106769	112168	123397	129016	130841	102606	114520	106701	115574	75,77	75,84	76,56	77,96	78,61	78,82	75,27	76,86	75,83	77,00
23047B0321	LODEWIJK DE GREEF	Diegem	2,55	131		378	370	370	339	230	338	405	318	384	307	32,18	31,99	31,99	31,23	27,97	31,21	32,79	30,68	32,32	30,38
23047B0322	LODEWIJK DE GREEF	Diegem	9,91	0		57572	61787	59226	69594	59077	59179	61742	65330	55823	64569	62,66	63,58	63,03	65,14	63,00	63,02	63,57	64,31	62,26	64,15
23047B0421	DEN HOEK	Diegem	5,53	272		1916	1727	1753	1543	1525	2067	1693	1671	1862	1393	28,44	27,59	27,71	26,69	26,60	29,07	27,43	27,33	28,20	25,88
23047B0422	DEN HOEK	Diegem	8,34	0		2754	2494	2529	2239	2178	2935	2457	2412	2681	2027	42,95	41,93	42,08	40,84	40,56	43,62	41,78	41,59	42,68	39,85
23047B07-	DE ROTTEN BOS	Diegem	11,89	55		11086	11180	11474	11378	11875	9934	11393	11091	11306	9977	33,06	33,13	33,37	33,29	33,68	32,09	33,30	33,06	33,23	32,12
23047B1701	DIEGEM INDUSTRIE	Diegem	117,53	6		81351	90232	76162	82717	79971	59041	96705	80889	75997	68135	38,54	39,55	37,90	38,70	38,37	35,49	40,24	38,48	37,88	36,83
23047B1702	DIEGEM INDUSTRIE	Diegem	14,51	0		107261	106681	107067	119577	97635	81801	104264	107929	102440	110798	83,21	83,13	83,18	84,88	81,78	79,12	82,77	83,30	82,51	83,71
23047B210	DRIE LINDEN	Diegem	85,06	1551		5758	6640	6576	5977	6053	7345	7288	6206	6589	4643	11,30	12,05	12,00	11,49	11,56	12,59	12,55	11,69	12,01	10,21
23047B31-	DIEGEM VLIEGHAVEN	Diegem	51,39	0		6099	6234	4615	5387	5270	5100	6505	5149	4762	4997	24,35	24,52	22,29	23,42	23,26	23,02	24,84	23,09	22,52	22,87
23047B3201	KORENBERG	Diegem	6,58	195		3212	3511	3340	2561	6974	2532	3628	2931	3304	2334	37,18	38,04	37,56	35,06	45,00	34,95	38,36	36,32	37,45	34,21
23047B3202	KORENBERG	Diegem	113,67	0		298159	306772	313497	345937	305851	295898	303220	319417	297209	322703	59,50	59,86	60,13	61,38	59,82	59,40	59,71	60,37	59,46	60,49
23016A0011	DILBEEK-CENTRUM	Dilbeek	109,33	3283		55896	60165	61089	58560	59850	59944	60590	57241	59279	52384	19,39	19,89	19,99	19,70	19,85	19,86	19,93	19,55	19,79	18,95
23016A0012	DILBEEK-CENTRUM	Dilbeek	8,51	0		18314	17136	18855	18678	17870	17809	17845	17858	18469	17319	43,79	43,10	44,10	44,00	43,54	43,50	43,52	43,53	43,88	43,21
23016A011	BROEKWIJK	Dilbeek	56,94	1711		2797	2833	2877	2820	2796	2794	2797	2788	2836	2483	8,57	8,63	8,70	8,61	8,57	8,57	8,57	8,56	8,64	8,03
23016A022	BUNDER	Dilbeek	36,84	967		3564	3583	4073	3812	3569	3569	3742	3580	3865	3354	12,12	12,15	12,85	12,48	12,13	12,13	12,38	12,15	12,56	11,80
23016A032	ITTERBEEKSEBAAN	Dilbeek	46,01	1620		8214	8406	8863	8759	8802	8815	8576	8790	8617	7278	3,78	3,86	4,04	4,00	4,02	4,02	3,93	4,01	3,94	3,37
23016A0911	DILBEEK-VERSPREIDE BEWONING	Dilbeek	121,95	282		3148	3915	4172	3872	4161	4173	4174	3553	4021	3182	9,74	10,82	11,15	10,77	11,13	11,15	11,15	10,33	10,96	9,79

CODSEC	SECNAAM	deelgebied	opp (ha)	bev_2016	vtgkm	Ref	G1A1	G1A2	G2A1	G3A1	G3A2	dg	rm	sn	ams	%A Ref	G1A1	G1A2	G2A1	G3A1	G3A2	dg	rm	sn	ams
23016A0912	DILBEEK-VERSPREIDE BEWONING	Dilbeek	41,91	0		191098	189578	200734	196943	187528	186036	193565	188564	195637	186693	57,84	57,74	58,45	58,21	57,61	57,51	58,00	57,68	58,13	57,55
23016A1101	MOORTEBEEK - PALOKE	Dilbeek	43,84	1389		5114	5021	5453	4910	5396	5503	5373	4901	5354	3875	17,56	17,45	17,98	17,30	17,91	18,03	17,88	17,29	17,86	15,83
23016A1102	MOORTEBEEK - PALOKE	Dilbeek	6,46	0		42143	44302	44891	43630	42210	41826	44508	42286	43745	41533	64,37	65,03	65,20	64,83	64,39	64,27	65,09	64,41	64,86	64,18
23016A201	KAUDENAARDE	Dilbeek	72,36	2295		13324	13154	13834	13554	13786	13866	13595	13460	13722	11565	15,19	15,11	15,42	15,29	15,39	15,43	15,31	15,25	15,37	14,36
23016A202	KAUDENAARDE	Dilbeek	13,55	0		111003	110580	115352	115026	110750	109951	112812	111739	113530	105774	69,85	69,80	70,38	70,34	69,82	69,72	70,07	69,94	70,16	69,19
23016A2121	SINT-ANTONIUS	Dilbeek	12,13	677		5516	5883	6154	5862	6066	6113	5932	5699	6077	5130	18,73	19,16	19,46	19,13	19,36	19,41	19,21	18,95	19,37	18,25
23016A2122	SINT-ANTONIUS	Dilbeek	9,05	0		63312	61534	65840	65180	62230	61877	63235	62489	64382	61016	66,41	66,03	66,94	66,80	66,18	66,11	66,40	66,24	66,64	65,92
23016A491	KLUIZENBOS	Dilbeek	63,11	212		457	493	665	572	624	619	572	585	666	428	2,02	2,24	3,19	2,70	2,98	2,95	2,70	2,77	3,19	1,82
23016A512	WOLSEMVELD	Dilbeek	57,51	1664		3783	3884	4073	4050	3915	3921	3981	3891	3967	3523	1,55	1,63	1,76	1,74	1,65	1,65	1,70	1,63	1,69	1,35
23016A591	WOLSEM-VERSPREIDE BEWONING	Dilbeek	69,62	360		2826	3544	3741	3544	3749	3746	3789	3206	3602	2864	2,64	3,37	3,56	3,37	3,56	3,56	3,60	3,04	3,43	2,68
23016A6821	KATTEBROEK	Dilbeek	40,42	248		7001	7139	7769	7108	8086	8065	7481	6957	7726	5366	20,42	20,56	21,15	20,53	21,43	21,41	20,88	20,38	21,11	18,63
23016A6822	KATTEBROEK	Dilbeek	6,30	0		0	0	0	0	0	0	0	0	0	0	28,40	28,40	28,40	28,40	28,40	28,40	28,40	28,40	28,40	28,40
23016A691	KASTERLINDEN	Dilbeek	15,36	220		1231	1240	1338	1170	1345	1379	1350	1199	1315	880	10,44	10,48	10,86	10,19	10,89	11,02	10,91	10,31	10,77	8,82
23016A713	ELEGEM	Dilbeek	25,10	675		646	800	819	761	831	852	816	722	780	651	12,69	13,89	14,02	13,60	14,11	14,25	14,00	13,31	13,74	12,74
23098A00-	DROGENBOS-KERN	Drogenbos	36,10	904		12078	12235	12344	12187	12235	12272	12336	12219	12186	11069	10,65	10,72	10,76	10,70	10,72	10,73	10,76	10,71	10,70	10,21
23098A041	KUIKENSTRAAT	Drogenbos	41,25	2278		18329	18443	18559	18427	18587	18638	18591	18485	18447	16680	16,71	16,74	16,78	16,74	16,79	16,81	16,79	16,76	16,75	16,12
23098A042	KUIKENSTRAAT	Drogenbos	29,52	0		36918	36988	37186	37246	37525	37519	37219	37378	37070	32959	33,47	33,49	33,54	33,55	33,62	33,62	33,54	33,58	33,51	32,46
23098A0MS1	KANAAL-MOZART	Drogenbos	42,18	123		2487	2414	2578	2492	2548	2499	2495	2522	2566	1993	19,93	19,73	20,18	19,95	20,10	19,97	19,96	20,03	20,15	18,45
23098A0MS2	KANAAL-MOZART	Drogenbos	28,47	0		100235	100242	102728	102121	101687	101284	101227	101198	102248	92926	54,03	54,03	54,32	54,25	54,20	54,16	54,15	54,15	54,27	53,14
23098A0NS	DORENT-ACEC	Drogenbos	21,55	0		50837	50261	51627	51767	51283	51526	51148	51041	51191	47813	47,98	47,85	48,15	48,18	48,07	48,13	48,05	48,02	48,05	47,30
23098A0WS1	RUISBROEK	Drogenbos	8,60	81		2540	2503	2546	2589	2602	2585	2561	2621	2562	2026	31,70	31,57	31,72	31,86	31,91	31,85	31,77	31,97	31,77	29,76
23098A0WS2	RUISBROEK	Drogenbos	4,41	0		46006	47265	47508	46958	46624	46539	47230	46747	47143	43707	75,60	75,99	76,07	75,90	75,80	75,77	75,98	75,83	75,96	74,86
21004C501	LOUIZALAAN-NOORD	Elsene	7,18	551		64110	64333	65320	65778	64696	64312	65168	65253	64162	56871	54,25	54,29	54,47	54,56	54,36	54,29	54,45	54,46	54,26	52,84
21004C51-	LOUIZALAAN-NOORDOOST	Elsene	10,11	1013		2423	2433	2476	2473	2498	2499	2490	2493	2455	1948	3,71	3,73	3,79	3,78	3,82	3,82	3,81	3,81	3,76	2,99
21004C52-	LOUIZALAAN-NOORDWEST	Elsene	9,43	1149		3317	3273	3342	3340	3353	3347	3427	3372	3320	2627	8,57	8,51	8,61	8,61	8,62	8,62	8,72	8,65	8,58	7,53
21004C53-	LOUIZALAAN-ZUIDWEST	Elsene	9,42	784		2958	2965	3027	2999	3013	3028	3028	3032	2989	2400	12,23	12,25	12,36	12,31	12,33	12,36	12,36	12,37	12,29	11,13
21004C54-	LOUIZALAAN-ZUIDOOST	Elsene	21,90	1688		27133	27023	27447	27577	27775	27749	27333	27716	27272	22280	25,55	25,52	25,64	25,68	25,73	25,72	25,61	25,72	25,59	24,05
21004C552	LOUIZALAAN-ZUID	Elsene	14,30	1703		64071	64495	65608	65910	65243	65016	64947	65461	64278	56311	43,17	43,24	43,42	43,46	43,36	43,32	43,31	43,39	43,20	41,84
21004C591	TER KAMERENBOS	Elsene	126,49	2		105028	104540	105206	106024	106832	106034	105717	105596	105313	92215	26,22	26,18	26,23	26,29	26,35	26,29	26,27	26,26	26,24	25,20
21004C61-	V.U.B.	Elsene	24,33	841		17320	17249	17538	17795	17484	17673	17378	17584	17196	14352	21,24	21,21	21,33	21,43	21,31	21,38	21,26	21,35	21,19	19,94
21004C62-	BOENDAAL-WEST	Elsene	9,65	702		7534	7467	7599	7843	7612	7764	7538	7599	7422	6212	22,24	22,18	22,30	22,53	22,32	22,46	22,25	22,30	22,13	20,87
21004C63-	NATIENSQUARE	Elsene	27,59	1276		29560	29133	29066	30528	29499	30025	29123	29013	29193	25269	25,77	25,65	25,63	26,02	25,75	25,89	25,65	25,62	25,67	24,56
21004C642	FRANKLIN ROOSEVELTLAAN	Elsene	21,67	354		14008	13904	14111	14679	14125	14399	13983	14079	13813	11752	20,25	20,20	20,30	20,57	20,31	20,44	20,24	20,28	20,15	19,06
21004C65-	DIESDELLE	Elsene	15,91	355		4656	4580	4627	4651	4715	4743	4630	4588	4569	3864	8,54	8,47	8,51	8,54	8,60	8,63	8,52	8,47	8,46	7,70
21009A00-	CENTRUM	Elsene	13,28	2674		5410	5443	5564	5605	5540	5535	5493	5517	5497	4468	6,69	6,71	6,80	6,83	6,79	6,78	6,75	6,77	6,75	5,91
21009A01-	BLYCKAERTS	Elsene	13,08	2111		7479	7493	7585	7616	7699	7747	7602	6858	7581	6006	8,98	8,99	9,05	9,07	9,12	9,15	9,06	8,58	9,04	7,98
21009A02-	MUSEUM	Elsene	12,20	3366		4947	4919	5060	5066	5074	5064	4990	5063	4991	3961	6,75	6,73	6,85	6,85	6,86	6,85	6,79	6,85	6,79	5,85
21009A03-	KLUIS	Elsene	14,30	2004		4798	4809	4899	4886	4930	4922	4865	4926	4850	3811	6,32	6,33	6,40	6,39	6,43	6,42	6,37	6,42	6,36	5,40
21009A041	GEWIJDE BOOM	Elsene	13,99	2415		2278	2215	2368	2361	2369	2382	2387	2376	2373	1667	1,14	1,07	1,25	1,24	1,25	1,27	1,27	1,26	1,25	0,34
21009A051	SINT-BONIFAAS	Elsene	6,88	1238		4087	4065	4196	4180	4199	4234	4135	4212	4114	3294	9,12	9,10	9,25	9,23	9,25	9,29	9,18	9,26	9,15	8,13
21009A101	FLAGEYPLEIN	Elsene	7,30	1844		6739	6747	6818	6862	6885	6874	6814	6870	6779	5715	13,73	13,74	13,80	13,84	13,85	13,85	13,80	13,84	13,77	12,81
21009A111	WERYSTRAAT	Elsene	15,04	3354		11113	11166	11384	11394	11463	11459	11287	11944	11322	8873	11,90	11,93	12,03	12,03	12,07	12,06	11,98	12,29	12,00	10,73
21009A121	GENERAAL DE GAULLE	Elsene	9,24	1237		2112	2110	2163	2176	2174	2189	2135	2185	2148	1624	3,50	3,50	3,58	3,60	3,60	3,62	3,54	3,62	3,56	2,65
21009A13-	GACHARD	Elsene	8,02	1431		3035	3063	3081	3078	3120	3118	3079	3121	3081	2569	6,30	6,33	6,36	6,35	6,41	6,41	6,36	6,41	6,36	5,63
21009A151	A. DELPORTE-NOORD	Elsene	8,14	963		4369	4358	4419	4486	4471	4458	4392	4467	4396	3580	8,58	8,57	8,64	8,71	8,69	8,68	8,61	8,69	8,61	7,69
21009A192	VIJVERS	Elsene	10,00	2		2604	2588	2646	2678	2698	2678	2644	2661	2598	2057	4,55	4,53	4,61	4,66	4,68	4,66	4,61	4,63	4,55	3,72
21009A20-	KLEIN ZWITSERLANDPLEIN	Elsene	19,72	3285		14360	14371	14448	14814	14650	14618	14583	14635	14440	11735	19,68	19,69	19,72	19,89	19,82	19,80	19,79	19,81	19,72	18,34
21009A21-	ZOMER	Elsene	22,99	3583		24213	24195	24313	24979	24722	24609	24465	24616	24239	19945	23,66	23,65	23,69	23,89	23,81	23,78	23,74	23,78	23,67	22,24
21009A22-	HOGESCHOOL	Elsene	23,13	3843		13903	13900	14006	14115	14184	14095	14136	14077	14027	11364	15,62	15,62	15,66	15,71	15,74	15,70	15,72	15,69	15,67	14,43
21009A23-	STERREPLEIN	Elsene	14,71	2267		12431	12443	12504	12692	12776	12690	12635	12727	12549	10246	21,22	21,23	21,27	21,37	21,42	21,37	21,34	21,39	21,29	19,89
21009A29-	KERKHOF	Elsene	11,24	1		633	658	653	668	646	631	654	643	636	479	0,00	0,09	0,07	0,13	0,05	-0,01	0,08	0,04	0,01	-0,62
21009A2MJ	UNIVERSITAIR CAMPUS	Elsene	59,92	725		35718	35743	36196	34976	36240	36206	36421	36291	35617	31181	15,45	15,46	15,53	15,33	15,54	15,53	15,57	15,55	15,44	14,65
21009A301	BOONDAEL-NOORD	Elsene	7,81	880		2924	2933	2953	2947	2988	2975	2989	2988	2954	2353	11,61	11,63	11,66	11,65	11,72	11,70	11,73	11,72	11,66	10,50
21009A311	WIJNSTOKSTRAAT	Elsene	2,43	307		117	118	118	117	122	120	124	122	122	91	0,00	0,02	0,02	0,00	0,10	0,06	0,14	0,10	0,10	-0,56
21009A33-	SINT-ADRIAAN	Elsene	24,15	3416		9368	9385	9418	9406	9444	9446	9465	9454	9463	7690	11,90	11,91	11,93	11,92	11,94	11,95	11,96	11,95	11,96	10,88
21009A34-	GEMEENTELIJK STADION	Elsene	8,93	487		429	446	442	457	437	425	444	434	431	321	0,00	0,09	0,07	0,15	0,04	-0,02	0,08	0,03	0,01	-0,64
21009A40-	LARIKSEN	Elsene	14,02	1946		4558	4580	4644	4607	4637	4648	4682	4646	4652	3586	5,43	5,45	5,50	5,47	5,49	5,50	5,53	5,50	5,51	4,53
21009A41-	SINT-JORIS	Elsene	13,06	2323		5324	5315	5409	5353	5439	5484	5455	5448	5416	4119	6,79	6,79	6,86	6,82	6,88	6,92	6,89	6,89	6,86	5,75
21009A42-	RENIER CHALON	Elsene	19,54	2693		7059	7042	7149	7068	7192	7201	7183	7173	7170	5469	6,05	6,04	6,10	6,05	6,12	6,13	6,12	6,11	6,11	5,05
21009A43-	FERNAND NEURAY	Elsene	12,32	1811		7244	7209	7299	7280	7402	7417	7357	7318	7299	5724	9,24	9,22	9,28	9,26	9,34	9,35	9,31	9,29	9,28	8,15
21009A44-	PROVOOST	Elsene	12,98	1946		2884	2889	2913	2913	2973	2972	2975	2939	2909	2139	3,37	3,38	3,41	3,41	3,47	3,47	3,48	3,43	3,40	2,41
21009A451	KASTELEINPLEIN-OOST	Elsene	16,06	2310		5249	5276	5371	5388	5359	5375	5398	5382	5340	4095	5,42	5,44	5,51	5,52	5,50	5,51	5,53	5,52	5,49	4,49
21009A501	LUXEMBURG PLEIN	Elsene	5,92	420		829	838	831	866	838	867	873	1393	886	626	1,79	1,83	1,80	1,92	1,83	1,92	1,94	3,41	1,99	1,01
21009A512	WIERTZ	Elsene	2,63	278		541	531	554	560	552	556	540	723	529	469	2,08	2,03	2,16	2,19	2,14	2,17	2,08	2,99	2,02	1,67
21009A52-	GRAYSTRAAT	Elsene	18,32	3765		8681	8656	8818	8804	8956	9084	8936	8446	8782	7013	7,77	7,76	7,84	7,84	7,91	7,98	7,90	7,65	7,83	6,85
21009A53-	LONDENPLEIN	Elsene	18,51	3693		11022	10894	11119	11169	11345	11445	11285	12148	11182	8863	10,25	10,19	10,29	10,31	10,39	10,43	10,36	10,73	10,32	9,19
21009A542	ANGLICAANSE KERK	Elsene	5,81	566		571	548	592	584	575	585	604	584	578	416	0,00	-0,09	0,08	0,05	0,02	0,06	0,13	0,05	0,03	-0,70
21009A552	NAAMSEPOORT	Elsene	9,72	1305		6185	6170	6278	6270	6287	6321	6315	6273	6224	5294	9,60	9,59	9,68	9,67	9,68	9,71	9,71	9,67	9,64	8,87
21009A593	LEOPOLD KWARTIER	Elsene	5,71	0		394	389	404	408	404	407	396	399	388	341	0,00	-0,03	0,06	0,08	0,06	0,08	0,01	0,03	-0,04	-0,33
21009A602	BELVEDERE	Elsene	4,20	372		1672	1665	1703	1710	1704	1698	1693	1700	1681	1410	7,40	7,38	7,48	7,50	7,48	7,47	7,46	7,47	7,42	6,68
21009A612	LUIKENAARSSTRAAT	Elsene	13,33	3084		10040	10009	10134	10153	10257	10252	10140	10257	10117	8063	12,02	12,01	12,07	12,08	12,14	12,14	12,08	12,14	12,06	10,88
21009A623	KLAUWAERTS	Elsene	2,56	343		1105	1079	1089	1112	1132	1106	1101	1120	1082	851	7,13	7,03	7,07	7,16	7,24	7,14	7,12	7,19	7,04	6,05
21009A63-	MACAU	Elsene	15,68	2787		5138	5155	5267	5327	5254	5268	5232	5270	5218	4098	6,18	6,19	6,28	6,32	6,27	6,28	6,25	6,28	6,24	5,28
21009A652	HOSPITALEN	Elsene	13,46	2831		2516	2535	2539	2539	2553	2546	2563	2570	2545	2138	2,52	2,54	2,55	2,55	2,56	2,56	2,58	2,58	2,55	2,03
21009A712	KASTELEINPLEIN-WEST	Elsene	5,30	832		1808	1812	1833	1833	1846	1850	1852	1847	1834	1400	6,34	6,35	6,40	6,40	6,43	6,44	6,44	6,43	6,40	5,33
21009A72-	DEFACQZ	Elsene	10,00	1727		3864	3856	3921	3915	3941	3953	3969	3934	3914	3123	7,12	7,11	7,19	7,18	7,21	7,22	7,24	7,20	7,18	6,24
21009A73-	BERCKENDAEL	Elsene	24,06	2573		7819	7792	7822	7800	7989	8004	7990	7938	7849	6048	7,23	7,22	7,23	7,22	7,33	7,33	7,33	7,30	7,25	6,16

CODSEC	SECNAAM	deelgebied	opp (ha)	bev_2016	vtgkm	Ref	G1A1	G1A2	G2A1	G3A1	G3A2	dg	rm	sn	ams	%A Ref	G1A1	G1A2	G2A1	G3A1	G3A2	dg	rm	sn	ams
21009A802	BOONDAEL-ZUID	Elsene	7,74	277		4227	4239	4292	4254	4281	4263	4328	4323	4248	3469	14,74	14,76	14,83	14,78	14,82	14,79	14,88	14,87	14,77	13,61
21009A812	SCHOOLGAT	Elsene	10,34	451		263	273	275	266	292	279	282	270	268	207	0,00	0,09	0,10	0,03	0,25	0,14	0,16	0,06	0,04	-0,53
21009A82-	WOUD	Elsene	14,09	1324		5009	5051	5059	5112	4952	5000	5167	5087	5101	4145	11,18	11,22	11,23	11,28	11,12	11,17	11,34	11,26	11,27	10,22
21009A83-	L. ERNOTTESTRAAT	Elsene	10,47	856		1424	1483	1462	1422	1425	1429	1533	1478	1502	1150	4,70	4,85	4,79	4,69	4,70	4,71	4,97	4,84	4,90	3,93
21009A90-	SINT-FILIPPUS	Elsene	13,79	1536		6320	6316	6353	6402	6469	6446	6407	6470	6366	5247	15,26	15,26	15,29	15,34	15,40	15,38	15,34	15,40	15,30	14,17
21009A911	A. DELPORTE-ZUID	Elsene	7,89	1705		2996	3003	3015	2933	3033	3026	3036	3050	3036	2576	6,23	6,24	6,26	6,15	6,28	6,27	6,29	6,30	6,29	5,63
21009A922	KAZERNE	Elsene	8,16	335		3111	3109	3168	3247	3222	3214	3124	3198	3140	2530	13,68	13,68	13,78	13,92	13,88	13,87	13,70	13,84	13,73	12,53
21004B10-	ORBANSQUARE	Etterbeek-Sint-Joost	32,87	413		133911	135682	135419	137570	136275	135851	133659	136912	136048	126466	57,93	58,09	58,06	58,26	58,14	58,10	57,90	58,20	58,12	57,22
21004B112	HANDELSSTRAAT	Etterbeek-Sint-Joost	3,88	45		11794	12128	11764	12236	11969	11969	11721	11992	12217	11267	49,52	49,83	49,49	49,93	49,68	49,68	49,45	49,70	49,91	49,00
21004B13-	TRIERSTRAAT	Etterbeek-Sint-Joost	9,87	307		33699	33949	34040	34255	34458	34380	33896	34710	33854	30802	37,82	37,90	37,92	37,98	38,04	38,02	37,88	38,11	37,87	36,96
21004B1MJ	JOSEPH II STRAAT	Etterbeek-Sint-Joost	5,20	0		7070	7213	7084	7310	7285	7360	7083	7421	7330	6090	26,32	26,48	26,34	26,59	26,56	26,64	26,34	26,71	26,61	25,16
21004B293	LEOPOLDPARK	Etterbeek-Sint-Joost	11,24	129		1216	1224	1288	1267	1256	1262	1267	1256	1226	1059	2,31	2,33	2,49	2,44	2,41	2,43	2,44	2,41	2,34	1,90
21004B2MJ	SCHUMAN RONDPLEIN	Etterbeek-Sint-Joost	15,60	532		20509	22620	23000	22792	23303	23585	22566	23414	22160	20256	26,42	27,20	27,33	27,26	27,44	27,53	27,18	27,47	27,03	26,32
21004B2NJ	STEENWEGWIJK	Etterbeek-Sint-Joost	7,75	263		3317	3283	3380	3409	3430	3449	3459	3479	3310	2616	10,58	10,53	10,68	10,72	10,75	10,78	10,79	10,82	10,57	9,42
21004B2WJ	PASCALSTRAAT - H. SACREMENT	Etterbeek-Sint-Joost	7,20	290		10516	10382	10698	10584	10840	10921	10301	10876	10624	9620	26,67	26,57	26,81	26,72	26,91	26,97	26,51	26,94	26,75	25,97
21004B411	TWEEKERKENSTRAAT	Etterbeek-Sint-Joost	11,09	1625		3896	4058	3885	4178	3844	3773	3873	3840	4201	3663	8,62	8,81	8,60	8,94	8,55	8,47	8,59	8,55	8,97	8,33
21004B421	MARIE-LOUISESQUARE	Etterbeek-Sint-Joost	22,51	3580		6215	6439	6447	6584	6460	6449	6464	6538	6785	4912	5,19	5,32	5,33	5,41	5,34	5,33	5,34	5,38	5,53	4,32
21004B43-	AMBIORIXSQUARE-NOORD	Etterbeek-Sint-Joost	25,38	5482		9688	9592	9718	9658	9961	9950	9734	9845	9812	7817	6,38	6,34	6,39	6,37	6,50	6,49	6,40	6,45	6,43	5,52
21004B44-	AMBIORIXSQUARE-ZUID	Etterbeek-Sint-Joost	21,42	2887		9033	9237	9149	9205	9368	9443	8963	9424	9128	7299	14,17	14,30	14,24	14,28	14,38	14,42	14,12	14,41	14,23	12,97
21004B45-	MILITAIRE SCHOOL	Etterbeek-Sint-Joost	14,01	1608		15882	15663	15806	15730	16196	16314	15945	16288	15644	14272	23,45	23,35	23,42	23,38	23,60	23,65	23,48	23,64	23,34	22,67
21004B49-	JUBELPARK	Etterbeek-Sint-Joost	32,70	18		7175	7344	7521	7460	7544	7580	7465	7571	7496	6308	9,78	9,90	10,01	9,97	10,03	10,05	9,98	10,05	10,00	9,17
21005A00-	GEMEENTEHUIS	Etterbeek-Sint-Joost	27,14	3703		14402	14414	14759	14797	14856	14988	14706	14867	14464	11671	12,26	12,26	12,39	12,40	12,43	12,47	12,37	12,43	12,28	11,15
21005A01-	SINT-GERTRUDIS	Etterbeek-Sint-Joost	19,83	3530		11282	11391	11655	11699	11525	11361	11492	11605	11626	9235	10,44	10,49	10,61	10,62	10,55	10,48	10,53	10,58	10,59	9,46
21005A02-	KONINGSVELDSTRAAT	Etterbeek-Sint-Joost	13,03	2865		2283	2285	2331	2370	2318	2294	2306	2358	2343	1812	3,16	3,16	3,23	3,28	3,21	3,17	3,19	3,26	3,24	2,42
21005A031	MAALBEEK	Etterbeek-Sint-Joost	9,28	1655		6957	6919	7106	7103	7123	7232	7147	7131	7000	5755	11,06	11,03	11,17	11,17	11,18	11,26	11,20	11,19	11,09	10,11
21005A042	PH. BAUCQSTRAAT	Etterbeek-Sint-Joost	14,17	4355		5460	5428	5559	5547	5608	5587	5562	5606	5536	4319	6,38	6,36	6,46	6,45	6,49	6,48	6,46	6,49	6,44	5,45
21005A051	RINSDELLE	Etterbeek-Sint-Joost	22,10	4076		8905	8896	8995	9124	9024	9061	9002	9131	8978	7127	7,50	7,50	7,55	7,61	7,56	7,58	7,55	7,61	7,54	6,56
21005A082	ST.-MICHIELSWARANDE	Etterbeek-Sint-Joost	7,61	244		1114	1106	1141	1153	1143	1140	1130	1162	1129	829	2,12	2,10	2,19	2,22	2,20	2,19	2,16	2,25	2,16	1,27
21005A10-	GENERAAL HENRISTRAAT	Etterbeek-Sint-Joost	20,17	3507		7128	7131	7227	7239	7233	7270	7238	7303	7141	5846	7,07	7,08	7,13	7,14	7,14	7,16	7,14	7,18	7,08	6,25
21005A11-	O.L. VROUW VAN HET HEILIG HART	Etterbeek-Sint-Joost	18,67	3194		21390	21320	21530	21817	21663	21617	21711	21792	21477	18151	24,39	24,36	24,44	24,54	24,48	24,47	24,50	24,53	24,42	23,16
21005A12-	SINT-ANTONIUS	Etterbeek-Sint-Joost	34,30	6407		13212	13226	13362	13517	13501	13439	13157	13408	13317	10868	7,63	7,64	7,68	7,73	7,73	7,71	7,61	7,70	7,67	6,79
21005A13-	DE JACHT	Etterbeek-Sint-Joost	8,90	1464		4900	4904	4976	5007	4957	4978	4915	4991	4903	4024	10,19	10,19	10,27	10,30	10,25	10,27	10,21	10,28	10,19	9,24
21005A14-	LEGERLAAN	Etterbeek-Sint-Joost	23,65	3196		44994	45547	45563	45863	46134	46276	45606	46279	45756	38835	34,77	34,88	34,88	34,95	35,00	35,03	34,89	35,03	34,92	33,43
21005A15-	SINT-MICHIELS COLLEGE	Etterbeek-Sint-Joost	29,88	2000		35345	35394	35984	36646	36093	35777	36157	36217	36023	30023	24,42	24,43	24,56	24,70	24,58	24,51	24,59	24,61	24,56	23,20
21005A20-	TERVURENSEPOORT - TONGERENST	Etterbeek-Sint-Joost	13,56	1693		13605	13785	13910	13951	13947	13934	13769	14030	14022	11129	26,56	26,67	26,74	26,76	26,76	26,75	26,66	26,81	26,80	25,00
21005A21-	TERVURENSEPOORT - BRAFFORT	Etterbeek-Sint-Joost	5,60	675		1940	2001	1970	2041	1995	1949	1935	2039	1951	1789	8,44	8,58	8,51	8,67	8,57	8,46	8,43	8,67	8,46	8,07
21005A22-	TERVURENSEPOORT - L. DE LANTSHI	Etterbeek-Sint-Joost	8,77	1099		2648	2674	2771	2718	2750	2756	2690	2758	2773	2067	5,80	5,84	5,98	5,90	5,95	5,96	5,86	5,96	5,98	4,85
21005A29-	JUBELPARK	Etterbeek-Sint-Joost	5,57	0		0	0	0	0	0	0	0	0	0	0	0,00	0,00	0,00	0,00	0,00	0,00	0,00	0,00	0,00	0,00
21005A311	KAZERNE	Etterbeek-Sint-Joost	28,27	1707		48473	48395	48723	49360	49324	49263	49032	49410	48726	40833	29,45	29,44	29,49	29,60	29,60	29,59	29,55	29,61	29,50	28,03
21005A322	NIEUWE BAAN-ZUID	Etterbeek-Sint-Joost	1,67	366		3528	3514	3540	3650	3600	3586	3553	3589	3542	2948	32,10	32,07	32,13	32,40	32,28	32,24	32,16	32,25	32,13	30,54
21005A33-	KARDINAAL LAVIGERIESTRAAT	Etterbeek-Sint-Joost	7,26	1438		854	875	872	956	868	866	900	885	886	675	0,57	0,63	0,62	0,86	0,61	0,60	0,70	0,66	0,66	0,00
21014A00-	SINT-JOOST PLAATS	Etterbeek-Sint-Joost	9,88	3365		7558	7612	7567	7606	7769	7836	7571	7538	7509	6627	15,36	15,40	15,36	15,39	15,52	15,57	15,37	15,34	15,32	14,58
21014A01-	STEURS	Etterbeek-Sint-Joost	3,91	1111		3143	3138	3146	3127	3202	3245	3183	3208	3166	2640	12,33	12,32	12,34	12,31	12,43	12,51	12,40	12,44	12,37	11,41
21014A02-	LIEFDADIGHEID	Etterbeek-Sint-Joost	6,48	1827		4211	4389	4161	4413	4273	4248	4214	4362	4311	3736	13,32	13,55	13,25	13,58	13,40	13,37	13,32	13,52	13,45	12,66
21014A03-	MADOU	Etterbeek-Sint-Joost	8,06	1117		9162	9504	9090	9192	9550	9594	9170	9089	9026	7771	19,05	19,29	19,00	19,07	19,33	19,36	19,06	19,00	18,95	17,97
21014A04-	HAACHTSE STEENWEG	Etterbeek-Sint-Joost	15,27	3499		19854	19688	19619	19349	20097	20043	19745	19591	19432	16271	15,58	15,53	15,51	15,42	15,65	15,63	15,54	15,50	15,45	14,40
21014A05-	HOUWAERT	Etterbeek-Sint-Joost	21,66	7688		13950	14188	14140	14093	14536	14492	14213	14210	14138	11566	13,88	13,97	13,95	13,94	14,11	14,09	13,98	13,98	13,95	12,83
21014A10-	SINT-FRANCISCUS	Etterbeek-Sint-Joost	8,80	2643		2952	2918	3082	3081	3234	3185	3145	3148	3058	2163	4,57	4,53	4,73	4,73	4,91	4,85	4,80	4,81	4,70	3,48
21014A12-	SINT-LAZARUS	Etterbeek-Sint-Joost	3,91	318		7070	7132	7176	7020	7238	7208	7278	7115	7025	5967	20,01	20,07	20,11	19,96	20,17	20,14	20,21	20,06	19,97	18,87
21014A13-	ROGIER	Etterbeek-Sint-Joost	3,18	0		122	113	108	112	97	116	105	110	156	80	0,00	-0,18	-0,28	-0,20	-0,51	-0,12	-0,34	-0,24	0,60	-0,91
21014A14-	WEIDE	Etterbeek-Sint-Joost	3,89	1311		1557	1567	1593	1598	1636	1614	1612	1575	1548	1389	7,17	7,20	7,27	7,28	7,39	7,33	7,32	7,22	7,15	6,69
21014A18-	KRUIDTUIN	Etterbeek-Sint-Joost	6,33	1		8085	8018	8249	8144	8269	8210	8290	8194	8166	7124	30,27	30,20	30,44	30,33	30,46	30,40	30,48	30,38	30,35	29,20
21014A2MJ	NOORD	Etterbeek-Sint-Joost	3,01	5		971	995	1002	979	1010	1002	982	952	976	743	4,36	4,45	4,48	4,39	4,50	4,48	4,40	4,29	4,38	3,43
21014A3MJ	MANHATTAN	Etterbeek-Sint-Joost	9,87	510		3979	3885	3937	3962	4121	4111	4016	3902	3759	3064	7,50	7,40	7,46	7,48	7,65	7,64	7,54	7,42	7,26	6,40
21014A41-	BOSSUET	Etterbeek-Sint-Joost	11,84	3995		7215	7231	7184	7208	7516	7515	7334	7228	7284	5719	10,41	10,42	10,39	10,40	10,61	10,61	10,49	10,42	10,46	9,27
21006A001	OUD EVERE	Evere	19,23	6		1996	1950	1975	2050	1977	1918	2022	2093	2014	1545	0,13	0,07	0,10	0,19	0,11	0,04	0,16	0,24	0,15	-0,45
21006A011	CENTRUM	Evere	18,56	3035		3016	2924	3025	3046	3012	2950	3014	3148	3051	2326	1,89	1,80	1,90	1,92	1,88	1,82	1,89	2,01	1,92	1,16
21006A02-	IEDER ZIJN HUIS - STROOBANTS	Evere	3,47	2800		518	507	485	515	489	492	509	535	505	360	0,33	0,28	0,18	0,32	0,20	0,21	0,29	0,41	0,27	-0,50
21006A03-	BLOKKEN SINT-VINCENTIUS	Evere	1,84	663		175	171	177	179	172	191	192	174	178	128	0,00	-0,05	0,03	0,05	-0,04	0,21	0,22	-0,01	0,04	-0,69
21006A042	KERKHOEK	Evere	15,32	753		5931	5768	5748	5711	5908	5880	5924	5955	5936	4622	8,04	7,92	7,90	7,87	8,02	8,00	8,04	8,06	8,04	6,95
21006A052	RUSTPLAATS	Evere	17,76	1161		3348	3313	3321	3378	3385	3232	3376	3447	3355	2689	4,59	4,55	4,56	4,62	4,63	4,46	4,62	4,69	4,60	3,81
21006A073	VORMINGSSTATION	Evere	22,19	2572		0	0	0	0	0	0	0	0	0	0	0,00	0,00	0,00	0,00	0,00	0,00	0,00	0,00	0,00	0,00
21006A094	GOEDE HERDER	Evere	30,97	378		7925	7703	7652	7593	7974	7836	7737	7967	7974	6305	5,44	5,33	5,30	5,27	5,46	5,39	5,34	5,46	5,46	4,58
21006A101	CONSCIENCE	Evere	24,00	4371		12708	12453	12721	12869	12684	12467	13227	13280	13016	9702	9,14	9,05	9,15	9,20	9,13	9,05	9,33	9,35	9,26	7,90
21006A11-	OASE - PROVENCE - LANGUEDOC	Evere	18,40	873		26998	27174	28143	27136	28280	24919	29565	27897	28253	21533	27,63	27,68	27,97	27,67	28,01	26,99	28,37	27,90	28,00	25,83
21006A12-	GERMINAL I	Evere	5,61	699		4633	4673	4814	4727	4801	4215	5078	4798	4785	3691	21,05	21,11	21,32	21,19	21,30	20,39	21,69	21,29	21,27	19,49
21006A13-	GEMEENTEHUIS	Evere	9,69	1365		6112	6116	6262	6350	6223	5941	6392	6413	6316	4933	11,73	11,73	11,86	11,93	11,83	11,58	11,97	11,99	11,90	10,63
21006A142	ED. DEKNOOPSTRAAT	Evere	5,81	1201		4843	4747	4822	4887	4762	4693	4984	5008	4925	3869	11,85	11,75	11,83	11,90	11,76	11,69	12,01	12,03	11,94	10,69
21006A153	KEET	Evere	9,35	1280		4411	4388	4335	4375	4409	4554	4279	4457	4391	3888	8,34	8,32	8,26	8,31	8,34	8,49	8,20	8,39	8,32	7,78
21006A171	OUDSTRIJDERSLAAN	Evere	43,62	302		16043	16190	17195	15780	17112	16063	16900	16250	17181	12420	13,47	13,52	13,87	13,38	13,84	13,48	13,77	13,55	13,86	12,07
21006A201	HOOG-EVERE	Evere	19,73	2463		6782	7001	7134	6977	7146	7236	6882	7102	7164	5696	7,59	7,73	7,81	7,72	7,82	7,88	7,66	7,80	7,83	6,84
21006A21-	BRABANTS THUIS	Evere	12,25	1194		3597	3668	3851	3548	3887	3850	3678	3731	3912	2754	6,55	6,63	6,84	6,50	6,88	6,84	6,64	6,70	6,90	5,48
21006A22-	SAINT-EXUPERY	Evere	9,59	2023		7051	7052	7248	6858	7216	7341	6772	7093	7367	5542	11,78	11,78	11,93	11,63	11,90	11,99	11,57	11,81	12,01	10,54
21006A23-	GELUKZALIGHEID	Evere	19,66	2901		6307	6448	6719	6229	6720	6703	6260	6472	6806	4891	7,14	7,24	7,42	7,09	7,42	7,41	7,11	7,25	7,47	6,09
21006A24-	IEDER ZIJN HUIS - ZAVENTEM	Evere	6,21	503		2816	3418	3673	3058	3406	3294	3853	3310	3530	2419	10,49	11,48	11,86	10,91	11,46	11,29	12,11	11,31	11,65	9,74
21006A25-	GIBET	Evere	13,28	1048		1335	1619	1701	1559	1613	1569	1771	1622	1660	1234	1,67	2,24	2,39	2,13	2,23	2,15	2,52	2,25	2,32	1,45
21006A272	GROSJEANWIJK	Evere	16,64	84		6812	6943	7063	6805	7234	7132	6653	7055	7170	5109	8,78	8,87	8,95	8,77	9,06	8,99	8,67	8,94	9,02	7,48

CODSEC	SECNAAM	deelgebied	opp (ha)	bev_2016	vtgkm	Ref	G1A1	G1A2	G2A1	G3A1	G3A2	dg	rm	sn	ams	%A Ref	G1A1	G1A2	G2A1	G3A1	G3A2	dg	rm	sn	ams
21006A312	J. BORDET LAAN	Evere	10,00	478		14541	16190	17576	15837	15856	15390	18089	16601	17217	11906	31,42	32,36	33,09	32,16	32,17	31,91	33,34	32,58	32,90	29,71
21006A323	GERMINAL II	Evere	8,81	840		1252	1250	1284	1288	1285	1247	1285	1271	1283	998	0,59	0,59	0,66	0,66	0,66	0,58	0,66	0,63	0,65	0,04
21006A37-	INDUSTRIEZONE	Evere	32,87	122		11738	11934	12578	12507	12287	9536	13326	12633	12508	9561	15,83	15,93	16,25	16,21	16,11	14,59	16,61	16,28	16,22	14,61
21006A403	CICEROWIJK	Evere	9,43	1757		5129	5379	5640	5086	5509	5557	5320	5262	5603	4315	11,89	12,14	12,40	11,84	12,27	12,32	12,08	12,03	12,36	10,99
21006A414	P. DUPONTSTRAAT	Evere	26,24	2947		11202	11157	11718	10630	11702	12069	10389	10987	11772	9536	8,85	8,83	9,06	8,61	9,06	9,20	8,50	8,76	9,08	8,11
21006A4741	GEMEENSCHAPPEN	Evere	12,88	580		15737	17321	17958	16977	17350	17872	17890	17264	17659	14910	26,98	27,76	28,05	27,59	27,77	28,01	28,02	27,73	27,91	26,55
21006A4742	GEMEENSCHAPPEN	Evere	3,72	0		0	0	0	0	0	0	0	0	0	0	0,00	0,00	0,00	0,00	0,00	0,00	0,00	0,00	0,00	0,00
21006A48-	KERKHOF BRUSSEL	Evere	48,80	28		3747	4667	5123	4298	4518	4500	5265	4636	4939	3299	3,17	3,91	4,24	3,62	3,80	3,78	4,33	3,89	4,11	2,75
21006A515	CARLI	Evere	12,49	1113		2421	2363	2335	2332	2417	2381	2366	2438	2429	1936	3,31	3,23	3,19	3,19	3,30	3,26	3,23	3,33	3,32	2,59
21008A00-	CENTRUM	Ganshoren	9,46	1119		3204	3385	3025	2989	3239	3403	3416	3066	2930	2576	5,52	5,73	5,30	5,25	5,56	5,75	5,77	5,35	5,17	4,69
21008A01-	VAN PAGE-ZUID	Ganshoren	4,84	597		2039	2143	1972	1994	2144	2265	2218	1998	1936	1750	6,84	7,05	6,70	6,75	7,05	7,29	7,20	6,76	6,62	6,21
21008A02-	SIPPELBERG	Ganshoren	17,87	2899		27745	28577	26666	25844	27840	28807	27713	27595	26657	23844	35,60	35,88	35,23	34,94	35,63	35,95	35,59	35,55	35,23	34,20
21008A10-	PLATEAU	Ganshoren	21,47	3072		22076	22088	21876	21744	22262	23001	22627	21809	22332	18532	23,57	23,58	23,51	23,46	23,64	23,88	23,76	23,48	23,66	22,29
21008A19-	BASILIEK	Ganshoren	4,72	2		2191	2166	2159	2118	2207	2290	2147	2113	2183	1805	20,90	20,82	20,80	20,67	20,95	21,21	20,76	20,65	20,88	19,57
21008A20-	KEIZER-KAREL	Ganshoren	17,58	4111		43502	47634	43812	45866	48435	50332	46741	46701	43419	42966	30,43	31,20	30,49	30,88	31,35	31,68	31,04	31,03	30,41	30,32
21008A21-	MAIL	Ganshoren	15,14	2483		2982	3138	2773	3188	3308	3606	3391	3272	2900	2244	1,90	2,05	1,69	2,10	2,21	2,47	2,28	2,18	1,82	1,10
21008A220	VILLAS VAN GANSHOREN (WEST)	Ganshoren	19,70	2963		3319	3411	2918	3320	3518	3983	3750	3478	3040	2272	1,26	1,34	0,92	1,26	1,42	1,78	1,60	1,39	1,03	0,29
21008A23-	DE MESMAEKER	Ganshoren	16,00	246		1496	1877	1344	1466	1639	1881	1925	1507	1344	1037	0,00	0,55	-0,24	-0,05	0,22	0,55	0,61	0,02	-0,24	-0,80
21008A240	HERVORMING	Ganshoren	10,82	1458		3967	4347	3560	3767	4132	4684	4610	3927	3546	2729	5,04	5,39	4,64	4,85	5,20	5,68	5,62	5,00	4,62	3,70
21008A27-	NESTOR MARTIN	Ganshoren	9,34	0		1182	1120	891	952	1006	1138	1061	950	889	787	0,29	0,16	-0,36	-0,22	-0,09	0,20	0,03	-0,22	-0,37	-0,63
21008A29-	MOLENBEEK RIVIER	Ganshoren	39,01	0		692	646	513	557	564	630	618	554	514	459	0,00	-0,16	-0,66	-0,49	-0,46	-0,21	-0,26	-0,50	-0,66	-0,89
21008A30-	LE HOME	Ganshoren	11,98	1234		17120	17158	16338	15485	15724	16181	17765	15746	16221	13285	27,20	27,22	26,83	26,41	26,53	26,75	27,50	26,54	26,77	25,21
21008A31-	TOUSSAINT	Ganshoren	3,25	450		641	682	622	611	610	663	742	636	617	439	1,42	1,60	1,34	1,29	1,28	1,52	1,84	1,40	1,32	0,43
21008A32-	HEIDEKEN	Ganshoren	8,43	1542		13204	13163	13233	13024	12366	12320	13495	13098	13252	11420	28,42	28,39	28,44	28,31	27,88	27,85	28,60	28,35	28,45	27,24
21008A33-	VAN PAGE-NOORD	Ganshoren	9,79	1170		3673	3862	3411	3362	3693	3863	3861	3421	3321	2986	13,63	13,91	13,21	13,13	13,66	13,92	13,91	13,23	13,07	12,48
21008A34-	ALBERTPARK	Ganshoren	13,14	546		6345	6373	5915	5649	5829	6119	6623	5815	5866	4809	15,62	15,64	15,20	14,93	15,11	15,40	15,88	15,10	15,15	13,99
21008A35-	KEURE	Ganshoren	4,08	366		109	140	132	112	111	109	147	116	124	84	0,00	0,61	0,46	0,06	0,04	0,00	0,73	0,15	0,31	-0,58
21008A38-	DE RIVIERENPARK	Ganshoren	6,54	0		0	0	0	0	0	0	0	0	0	0	0,00	0,00	0,00	0,00	0,00	0,00	0,00	0,00	0,00	0,00
23025A000	GRIMBERGEN-CENTRUM	Grimbergen	31,84	1084		17714	17308	17073	17337	18101	17608	17423	17754	17681	16155	13,55	13,42	13,34	13,43	13,67	13,52	13,46	13,56	13,54	13,04
23025A01-	TRAMSTATION	Grimbergen	15,51	703		14034	13696	13551	13714	13049	13647	13769	13596	13723	12672	22,48	22,30	22,22	22,31	21,95	22,27	22,34	22,25	22,31	21,74
23025A032	VELDKANT	Grimbergen	33,37	750		11171	10943	11155	10946	10844	11008	11111	11277	11493	10108	8,01	7,92	8,00	7,92	7,88	7,94	7,99	8,05	8,14	7,57
23025A042	VAN AKEN	Grimbergen	30,58	588		1149	1188	1161	1190	1022	1105	1184	1124	1157	1049	9,11	9,27	9,16	9,28	8,56	8,93	9,25	9,01	9,14	8,69
23025A07-	VLIEGVELD	Grimbergen	101,06	19		0	0	0	0	0	0	0	0	0	0	0,00	0,00	0,00	0,00	0,00	0,00	0,00	0,00	0,00	0,00
23025A081	BIESTHOEK	Grimbergen	66,10	79		242	222	229	227	264	240	226	237	235	203	6,18	5,84	5,96	5,93	6,54	6,15	5,91	6,10	6,07	5,49
23025A091	MAALBEEKDAL	Grimbergen	89,30	370		3545	3504	3525	3556	3511	3530	3535	3549	3535	3312	0,30	0,27	0,28	0,30	0,27	0,28	0,29	0,30	0,29	0,13
23025A113	PRIESTERLINDE	Grimbergen	49,70	991		3055	2898	2904	2961	3400	2961	2909	3063	3061	2781	4,58	4,39	4,40	4,47	4,98	4,47	4,40	4,59	4,59	4,24
23025A122	VORSTENHOEVE	Grimbergen	37,70	941		6965	6851	6934	6920	6160	6755	6890	6796	6894	6477	5,63	5,57	5,62	5,61	5,16	5,51	5,59	5,54	5,59	5,35
23025A133	BEIGEM - VELD	Grimbergen	56,06	1233		4494	4456	4497	4483	4095	4388	4493	4373	4443	4218	0,24	0,22	0,24	0,23	0,02	0,18	0,24	0,17	0,21	0,09
23025A181	GRIMBERGEN -VERSP. BEW.-NOORI	Grimbergen	122,82	208		9962	9426	9304	10743	9797	9538	9593	9479	8626		2,15	1,99	1,87	1,95	2,38	2,10	2,02	2,04	2,01	1,73
23025A191	GRIMBERGEN -VERSP. BEW.-OOST	Grimbergen	144,39	229		8327	7967	8152	7994	8595	8154	8106	8357	8595	7360	4,90	4,74	4,82	4,75	5,02	4,82	4,80	4,92	5,02	4,45
23025A212	SINT-SERVAAS	Grimbergen	26,26	512		2288	2161	2255	2305	2324	2136	2148	2360	2345	2179	8,28	8,02	8,21	8,31	8,35	7,97	8,00	8,42	8,39	8,06
23025A223	PRINSENGOED	Grimbergen	86,38	1376		33168	32446	33491	33727	26132	31699	32401	33254	33308	31251	10,53	10,42	10,58	10,62	9,37	10,31	10,42	10,55	10,56	10,24
23025A233	TRIOHOF	Grimbergen	21,44	224		278	275	279	279	228	269	275	273	277	259	8,22	8,17	8,23	8,23	7,34	8,07	8,17	8,14	8,20	7,90
23025A244	BEEKKANT	Grimbergen	13,71	280		0	0	0	0	0	0	0	0	0	0	4,37	4,37	4,37	4,37	4,37	4,37	4,37	4,37	4,37	4,37
23025A2911	POTAARDE - PAALVELD	Grimbergen	39,91	378		6422	6230	6709	6989	5006	6467	6314	6780	6570	6457	23,15	22,93	23,47	23,78	21,35	23,20	23,02	23,55	23,32	23,19
23025A2912	POTAARDE - PAALVELD	Grimbergen	305,35	0		247081	251783	268320	270860	215898	238656	251550	240825	239062	255188	30,94	31,10	31,65	31,74	29,79	30,64	31,09	30,72	30,66	31,22
23025A40-	BORGHT	Grimbergen	13,31	1132		807	791	797	795	825	795	799	803	797	722	1,83	1,78	1,80	1,79	1,90	1,79	1,81	1,82	1,80	1,52
23025A412	DOMEIN BORGHT -KLEIN MOLENVE	Grimbergen	52,99	1079		10907	10388	10449	10615	11994	10588	10430	10922	10928	10001	7,53	7,32	7,35	7,41	7,95	7,40	7,34	7,54	7,54	7,16
23025A425	TANGENDAL	Grimbergen	48,77	2409		4593	4511	4540	4565	4624	4546	4529	4578	4560	4314	15,03	14,92	14,96	14,99	15,07	14,97	14,94	15,01	14,98	14,66
23016A500	WOLSEM-KERN	Groot-Bijgaarden	44,58	1154		10465	12185	12174	11984	12223	12317	12398	11549	11889	10391	5,30	5,90	5,90	5,83	5,91	5,94	5,97	5,69	5,80	5,28
23016A583	WOLSEM KASTEEL	Groot-Bijgaarden	31,62	165		4725	5997	5700	5584	5900	5877	6098	5501	5543	5044	4,07	4,93	4,74	4,67	4,87	4,86	5,00	4,61	4,64	4,30
23016C001	GROOT-BIJGAARDEN-CENTRUM	Groot-Bijgaarden	26,99	771		9756	12428	12227	12127	12891	12572	12752	12308	12264	10745	23,01	24,83	24,70	24,64	25,11	24,91	25,02	24,75	24,72	23,73
23016C002	GROOT-BIJGAARDEN-CENTRUM	Groot-Bijgaarden	3,16	0		431	592	494	549	533	547	598	537	487	479	45,50	48,97	46,97	48,13	47,81	48,09	49,08	47,89	46,82	46,64
23016C0101	STATIONSWIJK	Groot-Bijgaarden	24,33	985		10489	12217	12089	10792	12634	12665	13135	10939	11949	9362	22,49	23,61	23,53	22,70	23,86	23,88	24,15	22,80	23,45	21,68
23016C0102	STATIONSWIJK	Groot-Bijgaarden	41,07	0		154191	152692	160044	158130	145003	147253	155819	148675	154266	150440	54,69	54,57	55,13	54,99	53,96	54,14	54,81	54,26	54,69	54,40
23016C02-	KLOOSTERSEKTOR	Groot-Bijgaarden	43,47	707		5521	7108	7100	6680	7389	7297	7307	6832	7084	5930	6,60	7,68	7,68	7,41	7,85	7,80	7,80	7,51	7,67	6,90
23016C03-	WIVINAWIJK	Groot-Bijgaarden	36,97	1512		8858	9273	9844	9640	9868	9481	9498	9715	9849	8390	12,00	12,24	12,57	12,45	12,58	12,36	12,37	12,50	12,57	11,71
23016C042	HOOGVELD	Groot-Bijgaarden	22,36	362		4616	6797	6459	6043	6831	6861	6894	6223	6372	5347	7,18	8,92	8,68	8,37	8,94	8,96	8,98	8,51	8,62	7,82
23016C053	RODENBERG	Groot-Bijgaarden	21,58	699		0	0	0	0	0	0	0	0	0	0	13,96	13,96	13,96	13,96	13,96	13,96	13,96	13,96	13,96	13,96
23016C0911	GROOT-BIJGAARDEN -VERSPR. BEW	Groot-Bijgaarden	66,80	356		1578	3238	2853	2853	3520	3207	3373	2986	2857	2570	22,18	27,67	26,66	26,66	28,35	27,59	28,00	27,02	26,67	25,83
23016C0912	GROOT-BIJGAARDEN -VERSPR. BEW	Groot-Bijgaarden	56,19	0		166664	166819	171888	177406	171539	170852	174668	177190	172034	170027	62,93	62,94	63,33	63,74	63,30	63,25	63,54	63,73	63,34	63,19
23016C10-	H.FAMILIE	Groot-Bijgaarden	8,11	481		5610	10296	7118	7908	10700	9934	10492	8150	7270	6893	29,76	35,12	31,81	32,73	35,48	34,79	35,30	33,00	31,99	31,53
23016C1701	INDUSTRIEWIJK - RONDPUNT	Groot-Bijgaarden	53,10	57		5652	5975	8629	7767	8795	7854	5203	10230	8856	7614	29,96	30,43	33,65	32,71	33,83	32,81	29,26	35,21	33,89	32,53
23016C1702	INDUSTRIEWIJK - RONDPUNT	Groot-Bijgaarden	48,52	0		323980	316939	318948	292648	303366	317917	321403	283392	308275	279554	80,24	79,92	80,01	78,73	79,26	79,96	80,12	78,25	79,50	78,05
23016C191	MELKSTAL	Groot-Bijgaarden	16,52	32		307	752	652	664	811	783	769	674	639	630	31,26	39,56	38,16	38,34	40,31	39,96	39,78	38,48	37,97	37,83
23016C192	MELKSTAL	Groot-Bijgaarden	20,69	0		128450	121691	130177	135038	122733	123653	122171	130043	128609	130896	77,24	76,45	77,44	77,98	76,58	76,69	76,51	77,42	77,26	77,52
23016C2101	STICHELGAT	Groot-Bijgaarden	58,09	1791		14417	18148	16920	16535	17260	17615	18081	16654	16668	15032	11,32	12,54	12,17	12,04	12,27	12,38	12,52	12,08	12,09	11,54
23016C2102	STICHELGAT	Groot-Bijgaarden	19,58	0		10540	12354	12561	10982	12358	13033	12796	10887	12386	10164	41,16	42,79	42,96	41,58	42,79	43,34	43,15	41,49	42,81	40,80
21004G30-	SINT-ELISABETH	Haren	67,55	2975		8543	8593	8874	8341	8413	9007	9076	8625	8964	6243	0,86	0,88	0,96	0,80	0,82	1,00	1,02	0,89	0,99	0,09
21004G310	HAREN-ZUIDWEST	Haren	30,67	1066		5581	5717	5963	5267	5531	6190	6250	5668	6069	3772	3,59	3,67	3,82	3,39	3,56	3,95	3,98	3,64	3,88	2,33
21004G321	HAREN-OOST	Haren	29,28	1082		9711	10024	10165	8723	9179	11482	10534	9252	10147	7132	10,65	10,81	10,88	10,12	10,37	11,51	11,06	10,41	10,87	9,14
21004G371	VORMINGSSTATION	Haren	207,38	5		89142	88243	90381	88026	99929	93571	92350	92294	92743	74407	20,53	20,46	20,63	20,45	21,33	20,87	20,78	20,78	20,81	19,30
21004G3MJ	DOBBELENBERG	Haren	66,10	357		12949	13072	13392	12586	12710	13790	13660	12949	13459	10016	5,93	5,97	6,07	5,82	5,86	6,19	6,15	5,93	6,09	4,94
21004G3NJ	HAREN-ZUID	Haren	211,53	266		80896	81533	82634	83826	81775	68940	90596	84553	83053	65696	16,56	16,61	16,69	16,78	16,63	15,58	17,27	16,84	16,73	15,30
23088A60-	HOUTEM-KERN	Houtem	49,42	1079		5747	5690	5828	5851	5848	5805	5931	5885	5871	5228	4,66	4,63	4,72	4,73	4,73	4,70	4,78	4,75	4,74	4,32
23088A690	HOUTEM-VERSPREIDE BEWONING	Houtem	23,00	1500		0	0	0	0	0	0	0	0	0	0	8,02	8,02	8,02	8,02	8,02	8,02	8,02	8,02	8,02	8,02
23088A691	HOUTEM-VERSPREIDE BEWONING	Houtem	197,45	438		17819	17398	17698	18493	19008	18119	18048	18659	17781	16501	13,29	13,16	13,25	13,50	13,66	13,39	13,36	13,55	13,28	12,87

CODSEC	SECNAAM	deelgebied	opp (ha)	bev_2016	vtgkm	Ref	G1A1	G1A2	G2A1	G3A1	G3A2	dg	rm	sn	ams	%A Ref	G1A1	G1A2	G2A1	G3A1	G3A2	dg	rm	sn	ams
23088A692	HOUTEM-VERSPREIDE BEWONING	Houtem	251,22	0		177075	177279	178454	185193	180197	177847	178257	182734	177401	172345	37,87	37,88	37,94	38,30	38,04	37,91	37,93	38,17	37,89	37,61
23016A302	KOEIVIJVER-CENTRUM	Itterbeek	71,16	687		3183	3304	3527	3420	3471	3406	3423	3486	3507	2776	0,57	0,66	0,83	0,75	0,79	0,74	0,75	0,80	0,82	0,23
23016A391	KOEIVIJVER-VERSPREIDE BEWONING	Itterbeek	67,33	107		13134	14347	14743	14178	14375	14429	14284	14127	14229	12479	3,05	3,34	3,43	3,30	3,34	3,36	3,32	3,28	3,31	2,88
23016A402	BEGIJNENBORRE	Itterbeek	74,44	1090		0	0	0	0	0	0	0	0	0	0	7,24	7,24	7,24	7,24	7,24	7,24	7,24	7,24	7,24	7,24
23016D00-	ITTERBEEK - KERN	Itterbeek	28,74	844		4039	4175	4411	4394	4348	4363	4245	4429	4330	3645	7,70	7,85	8,10	8,08	8,03	8,05	7,92	8,11	8,01	7,26
23016D012	GULDEN KASTEEL	Itterbeek	35,51	523		24006	25959	25958	25144	25488	25512	25868	24801	25028	22977	18,04	18,55	18,55	18,34	18,43	18,43	18,52	18,25	18,31	17,75
23016D091	ITTERBEEK VERSPREIDE BEWONING	Itterbeek	21,78	39		211	237	232	226	218	220	226	225	233	202	2,96	3,34	3,27	3,18	3,06	3,09	3,18	3,17	3,28	2,82
23016D182	SINT-GERTRUDIS-PEDE	Itterbeek	113,28	325		13634	14147	14556	14311	14242	14262	14294	14469	14250	12385	4,17	4,30	4,41	4,35	4,33	4,33	4,34	4,39	4,33	3,84
23016D19-	DE NACHTEGAAL	Itterbeek	103,42	904		20951	21524	22075	22061	21919	22058	21964	21965	21567	19340	9,11	9,24	9,36	9,36	9,32	9,35	9,33	9,33	9,25	8,74
23016D211	BETTENDRIES	Itterbeek	105,55	1109		29589	31680	32257	31305	31679	31697	32014	30866	31204	27969	11,66	12,02	12,12	11,96	12,02	12,02	12,08	11,88	11,94	11,36
23016D222	IJSBOS	Itterbeek	32,41	290		1048	1093	1119	1098	1091	1093	1089	1107	1085	974	0,00	0,10	0,15	0,11	0,09	0,10	0,09	0,13	0,08	-0,17
23016D281	SINT-ANNA-PEDE	Itterbeek	100,46	572		7350	7699	7927	7849	7849	7863	7819	7947	7900	6438	1,77	1,90	1,99	1,96	1,96	1,96	1,95	2,00	1,98	1,39
23016F290	SUIKERENBERG	Itterbeek	58,80	450		5305	5972	6142	5896	5972	6011	5887	5907	5924	5138	2,67	3,05	3,14	3,01	3,05	3,07	3,00	3,01	3,02	2,57
21010A00-	CENTRUM	Jette	41,21	6176		8977	9408	9343	9154	9318	9354	9715	9189	9250	7213	5,59	5,77	5,75	5,67	5,74	5,75	5,90	5,68	5,71	4,76
21010A01-	ESSEGHEM	Jette	24,97	4898		8892	9111	9130	9145	9546	9423	9346	9269	9250	7362	8,62	8,73	8,74	8,75	8,95	8,89	8,85	8,81	8,80	7,76
21010A02-	LEOPOLD I	Jette	23,28	4392		14198	15217	14494	14729	16168	16206	15333	14877	14619	11605	18,13	18,58	18,26	18,37	18,98	19,00	18,63	18,43	18,32	16,84
21010A03-	SPIEGEL	Jette	22,24	3229		7401	7686	7496	7556	8068	8078	7730	7575	7525	5982	12,71	12,91	12,78	12,82	13,18	13,19	12,95	12,83	12,80	11,57
21010A04-	O.L. VROUW VAN LOURDES	Jette	28,95	4393		8256	8424	8218	8403	8965	8988	8619	8586	8346	6857	5,21	5,28	5,19	5,27	5,52	5,53	5,37	5,36	5,25	4,52
21010A05-	ALBERT-WIJK	Jette	28,96	5592		16466	16718	16534	16723	17417	17488	17139	16908	16819	13952	9,87	9,95	9,89	9,95	10,15	10,17	10,07	10,00	9,98	9,08
21010A092	JEUGDPARK	Jette	10,87	0		7298	7554	7357	7437	7884	7964	7700	7426	7354	6109	14,74	14,94	14,79	14,85	15,20	15,26	15,06	14,84	14,79	13,72
21010A10-	OUDE AFSPANNING	Jette	20,15	2193		4389	4849	5193	4701	4401	3947	4866	4584	5218	4091	3,23	3,56	3,79	3,46	3,24	2,88	3,57	3,37	3,81	3,00
21010A111	HEYMBOSCH	Jette	23,25	2908		2117	2141	2164	2426	2663	2738	2114	2359	2204	1928	0,00	0,03	0,05	0,32	0,55	0,62	0,00	0,26	0,09	-0,21
21010A121	F. MOHRFELDSTRAAT	Jette	8,69	1313		2002	2306	2366	2245	2276	2095	2341	2251	2426	1920	3,53	4,01	4,10	3,92	3,97	3,68	4,07	3,93	4,19	3,39
21010A13-	TUINWIJK	Jette	27,29	4386		8413	8600	8837	9095	9279	9802	8678	9064	8774	7530	5,13	5,21	5,32	5,43	5,50	5,72	5,25	5,41	5,29	4,71
21010A141	BRUGMANN	Jette	22,94	4234		6673	7317	7128	7331	7848	8145	7452	7320	7201	6040	8,24	8,66	8,54	8,67	8,99	9,16	8,74	8,66	8,59	7,79
21010A182	DIELEGEMBOS	Jette	20,04	3		1789	1845	1793	1848	2451	2551	1899	1825	1778	1272	0,00	0,07	0,01	0,08	0,77	0,88	0,14	0,05	-0,01	-0,75
21010A1AJ	DIKKE BEUK	Jette	48,37	2998		70230	76479	76354	70091	55694	54929	78886	70507	74608	62202	29,16	29,88	29,86	29,15	27,26	27,15	30,14	29,20	29,67	28,16
21010A21-	MAGDALENA	Jette	21,43	3643		15191	15692	15441	15534	15862	15830	16083	15747	15552	13007	19,61	19,83	19,72	19,76	19,90	19,88	19,99	19,85	19,76	18,57
21010A312	BAECK DUPRE	Jette	18,14	875		3537	3954	4030	3728	3388	3332	4122	3603	3887	2777	2,70	3,06	3,12	2,87	2,56	2,51	3,19	2,76	3,00	1,96
21010A393	HEILIG HART	Jette	15,67	88		4738	5111	5238	5095	5377	5322	5285	5133	5364	4084	6,60	6,92	7,02	6,90	7,13	7,09	7,06	6,94	7,12	5,99
21010A4931	LAARBEEKBOS	Jette	40,65	15		4	10	11	10	5	4	11	9	10	9	0,00	2,48	2,77	2,48	0,54	0,00	2,77	2,15	2,48	2,15
21010A4932	LAARBEEKBOS	Jette	37,04	0		0	0	0	0	0	0	0	0	0	0	0,00	0,00	0,00	0,00	0,00	0,00	0,00	0,00	0,00	0,00
21010A4MJ1	VUB	Jette	24,00	86		0	0	0	0	0	0	0	0	0	0	0,00	0,00	0,00	0,00	0,00	0,00	0,00	0,00	0,00	0,00
21010A4MJ2	VUB	Jette	11,63	0		0	0	0	0	0	0	0	0	0	0	0,00	0,00	0,00	0,00	0,00	0,00	0,00	0,00	0,00	0,00
23088A200	BORGHT -STW.GRIMBERGEN(KASSE	Kassei	41,61	2524		29597	28346	28999	28914	32115	29106	28708	29627	29733	26767	16,99	16,72	16,87	16,85	17,51	16,89	16,80	17,00	17,02	16,37
23088A211	SCHILDERSBUURT (KASSEI)	Kassei	33,12	1913		7647	7237	7622	7566	8155	6898	7275	7400	7435	7180	12,58	12,28	12,56	12,52	12,93	12,03	12,31	12,40	12,43	12,24
23088A220	EUROPAWIJK (KASSEI)	Kassei	11,94	204		0	0	0	0	0	0	0	0	0	0	22,34	22,34	22,34	22,34	22,34	22,34	22,34	22,34	22,34	22,34
23088A230	EUROPAWIJK - ETRIMO (KASSEI)	Kassei	8,89	431		2551	2520	2540	2519	2749	2397	2509	2451	2443	2415	17,84	17,76	17,82	17,76	18,33	17,44	17,74	17,59	17,57	17,49
23088A252	KASSEI - EUROPAWIJK - VERBROEDE	Kassei	26,77	563		4051	3876	4056	4025	4358	3652	3861	3922	3910	3793	12,47	12,23	12,48	12,43	12,87	11,91	12,21	12,29	12,28	12,12
23088A281	DRIE FONTEINEN (KASSEI)	Kassei	50,30	208		7157	7072	7288	6859	7855	7317	7369	6846	7539	5698	23,32	23,23	23,45	23,00	24,01	23,48	23,53	22,99	23,70	21,66
23088A282	DRIE FONTEINEN (KASSEI)	Kassei	24,33	0		86256	91924	96765	97944	83850	87526	91821	86250	87014	91373	47,40	48,10	48,67	48,80	47,09	47,56	48,08	47,40	47,49	48,03
23088A2901	TANGE - POSTWEG (KONINGSLO)	Kassei	15,23	413		4035	3890	4078	4098	5428	3685	3855	3951	3959	3858	17,78	17,55	17,85	17,88	19,74	17,21	17,49	17,65	17,66	17,50
23088A2902	TANGE - POSTWEG (KONINGSLO)	Kassei	97,82	0		178581	189407	199661	202053	176504	181065	189229	179492	179283	189424	41,77	42,37	42,92	43,04	41,65	41,91	42,36	41,82	41,81	42,37
23002C00-	KOBBEGEM - KERN	Kobbegem	58,27	539		9718	10099	8447	8664	9489	10828	10319	9016	8650	7459	5,12	5,27	4,60	4,69	5,03	5,54	5,35	4,84	4,68	4,15
23002C091	KOBBEGEM VERSPREIDE BEWONING	Kobbegem	259,69	17		7910	8904	7081	7071	8172	9460	9228	7433	7248	5981	0,00	0,28	-0,25	-0,26	0,08	0,43	0,37	-0,14	-0,20	-0,62
23002E293	SCHALIENHOF	Kobbegem	69,43	30		0	0	0	0	0	0	0	0	0	0	6,18	6,18	6,18	6,18	6,18	6,18	6,18	6,18	6,18	6,18
23088A301	OUD KONINGSLO	Koningslo	57,73	2799		7086	6913	7203	7161	11154	7324	7036	7374	7457	6235	6,82	6,72	6,89	6,87	8,83	6,96	6,79	6,99	7,04	6,29
23088A3921	KONINGSLO - DE LINDE	Koningslo	38,45	80		1546	1430	1490	1512	1999	1441	1453	1546	1519	1285	4,00	3,73	3,87	3,92	4,93	3,76	3,79	4,00	3,94	3,37
23088A3922	KONINGSLO - DE LINDE	Koningslo	6,97	0		1961	1856	1892	1952	4226	1950	1868	1941	1826	1821	19,37	19,01	19,13	19,34	24,88	19,34	19,05	19,30	18,90	18,88
23088A401	HET VOOR - RONDPUNT(KONINGSLO	Koningslo	50,40	3575		8786	8500	8978	9276	9739	9030	8670	9367	9227	8507	19,03	18,81	19,18	19,40	19,73	19,22	18,95	19,46	19,36	18,82
23088A402	HET VOOR - RONDPUNT(KONINGSLO	Koningslo	33,54	0		139758	148983	157570	159599	132103	141952	148956	141425	140227	150449	55,85	56,62	57,31	57,46	55,17	56,04	56,62	55,99	55,89	56,74
23088A411	HET VOOR -STROMBEEK STW.(KON.	Koningslo	46,20	845		1436	1236	1327	1278	1204	1241	1274	1389	1517	1069	15,74	14,85	15,27	15,05	14,69	14,87	15,03	15,54	16,08	14,01
23088A422	KONINGSLO-HET VOOR-WINKELVELI	Koningslo	36,61	1609		7957	7940	8475	8827	9443	8785	8059	8913	8460	7924	7,32	7,31	7,60	7,78	8,08	7,75	7,38	7,82	7,59	7,30
23099A000	KRAAINEM-CENTRUM	Kraainem	7,64	497		2608	2685	2843	2837	2981	2991	4176	2902	2866	2064	16,55	16,73	17,09	17,07	17,39	17,41	19,60	17,22	17,14	15,13
23099A01-	NACHTEGALEN-VINKENLAAN-SOC.W	Kraainem	28,19	1072		1872	2173	2294	2413	2228	2434	3090	2381	2258	1693	20,57	21,61	22,00	22,36	21,79	22,43	24,19	22,27	21,89	19,88
23099A020	LAAG KRAAINEM - VILLAWIJK	Kraainem	91,27	2229		10617	10764	10663	10704	12066	12127	14968	10829	10738	8321	19,51	19,61	19,54	19,57	20,38	20,42	21,90	19,65	19,59	17,91
23099A031	LAAG KRAAINEM -KERN	Kraainem	11,84	674		5716	4872	4352	4167	5553	5532	5317	4196	4327	3523	32,38	30,99	30,03	29,66	32,13	32,10	31,75	29,72	29,98	28,27
23099A032	LAAG KRAAINEM -KERN	Kraainem	7,25	0		65741	71617	72023	72057	69793	71720	57096	71124	71970	65367	86,60	87,95	88,04	88,05	87,54	87,97	84,40	87,84	88,03	86,51
23099A042	DEZANGRE	Kraainem	10,06	295		1835	2186	2328	2379	2298	2553	3539	2388	2307	1690	22,56	23,85	24,32	24,49	24,22	25,02	27,60	24,51	24,25	21,96
23099A0911	ACHTER DE RING	Kraainem	13,05	171		425	840	781	785	979	920	1080	750	795	574	33,99	40,49	39,76	39,82	42,04	41,41	43,05	39,36	39,94	36,78
23099A0912	ACHTER DE RING	Kraainem	55,66	0		191058	192398	193066	196972	192930	192022	195210	195162	188922	187244	53,73	53,82	53,86	54,09	53,85	53,79	53,99	53,98	53,60	53,50
23099A11-	KAPELLEVELD	Kraainem	13,94	1029		5558	6057	6085	6124	6130	6258	7026	6175	6095	5062	9,67	10,09	10,11	10,15	10,15	10,25	10,83	10,19	10,12	9,22
23099A120	BOUVIER - WASHER	Kraainem	3,98	394		3308	3590	3686	3695	3607	3684	4278	3716	3656	3131	15,63	16,13	16,29	16,31	16,16	16,29	17,22	16,34	16,24	15,30
23099A13-	STOKKEL	Kraainem	25,27	1688		9943	10466	10669	10721	10633	10764	12066	10747	10537	8468	11,23	11,49	11,59	11,62	11,58	11,64	12,25	11,63	11,53	10,41
23099A142	HONNEKINBERG	Kraainem	37,30	1856		4074	4877	4841	4960	5148	5174	6096	4894	4821	3792	9,49	10,37	10,34	10,46	10,65	10,67	11,51	10,39	10,32	9,15
23099A153	GROENSTRAAT	Kraainem	1,82	149		1926	2160	2184	2193	2171	2224	2556	2205	2173	1853	17,92	18,67	18,74	18,77	18,70	18,86	19,79	18,80	18,70	17,67
23099A1911	KRAAINEM GROEN VELD VERSP.BEV	Kraainem	23,52	309		7634	8310	8473	8508	8362	8491	9584	8539	8396	7108	21,21	21,81	21,95	21,98	21,85	21,96	22,84	22,00	21,88	20,71
23099A1912	KRAAINEM GROEN VELD VERSP.BEV	Kraainem	34,47	0		21787	22362	21382	22834	21202	21168	20075	22679	20981	21809	28,93	29,15	28,78	29,32	28,71	28,69	28,26	29,27	28,62	28,94
23099A211	PRINSENPUT - STOKKEL	Kraainem	53,98	1492		3252	3385	3411	3550	3428	3457	4052	3428	3341	2847	8,58	8,77	8,81	8,99	8,83	8,87	9,62	8,83	8,71	7,98
23099A2221	BOSDAL	Kraainem	60,87	895		14178	14604	14628	14967	14884	15305	16866	14955	14718	12304	13,54	13,71	13,71	13,84	13,81	13,97	14,53	13,84	13,75	12,75
23099A2222	BOSDAL	Kraainem	15,71	0		135269	134193	132815	137976	133644	133121	133100	135558	130142	131294	70,90	70,79	70,65	71,18	70,73	70,68	70,68	70,93	70,37	70,49
23099A233	GOUVERNEMENTSWEG	Kraainem	19,01	420		11580	12328	12371	12454	12606	13269	14339	12769	12608	9979	16,22	16,61	16,63	16,67	16,75	17,07	17,56	16,83	16,75	15,32
23099A311	VIER ARMEN	Kraainem	62,14	543		1943	1839	1841	1974	1678	1765	1973	1937	1959	1466	15,14	14,81	14,82	15,23	14,28	14,57	15,23	15,12	15,18	13,51
23099A312	VIER ARMEN	Kraainem	14,33	0		5692	5569	5680	5709	5371	5545	6091	5724	5688	5009	22,94	22,79	22,93	22,97	22,52	22,75	23,44	22,99	22,94	22,02
21004D600	SINT-ROCHUS VOORPLEIN	Laken	5,33	1284		426	423	427	422	430	453	437	431	420	309	0,00	-0,02	0,01	-0,02	0,02	0,14	0,06	0,03	-0,03	-0,71
21004D610	ANTWERPSE STEENWEG-ZUID	Laken	24,91	2663		19631	19494	20042	20257	20242	21101	20475	20292	19309	15618	20,23	20,18	20,38	20,45	20,44	20,73	20,52	20,46	20,12	18,69
21004D62-	ANTWERPSE STEENWEG-NOORD	Laken	17,32	3792		41248	40599	40804	40701	41867	42263	41859	41324	41047	34525	33,76	33,62	33,66	33,64	33,90	33,98	33,90	33,78	33,72	32,18

%A meso

CODSEC	SECNAAM	deelgebied	opp (ha)	bev_2016	vtgkm	Ref	G1A1	G1A2	G2A1	G3A1	G3A2	dg	rm	sn	ams	%A Ref	G1A1	G1A2	G2A1	G3A1	G3A2	dg	rm	sn	ams
21004D631	GROENDREEF - VERGOTE DOK	Laken	47,76	384		62859	61689	61142	61160	63941	63797	62907	62549	62090	53385	26,25	26,10	26,03	26,04	26,39	26,37	26,26	26,21	26,16	24,98
21004D64-	MASUIPLEIN-NORD	Laken	24,04	970		17500	17384	17488	17504	18547	18168	17699	18040	17807	14503	19,75	19,70	19,74	19,75	20,14	20,00	19,82	19,95	19,86	18,49
21004D672	WILLEBROEKSE KAAI	Laken	8,80	1209		23582	23238	23612	23602	24135	23965	24016	24018	23780	21201	34,77	34,63	34,78	34,78	34,98	34,92	34,94	34,94	34,85	33,80
21004D6MJ	FABRIEKSKAAI-MONNOYER	Laken	163,00	14		154986	153533	155560	153962	164571	159921	157591	159961	159353	128718	24,26	24,19	24,29	24,21	24,72	24,50	24,39	24,50	24,47	22,88
21004D6NJ	TURN EN TAXI	Laken	51,83	102		7956	8193	8153	8165	8759	8667	8385	8318	8225	6402	1,59	1,67	1,66	1,66	1,87	1,84	1,74	1,72	1,68	0,99
21004E101	ONZE-LIEVE-VROUWVOORPLEIN	Laken	13,75	2229		21493	20657	20502	20995	21083	21230	20938	21249	20681	18046	23,37	23,08	23,02	23,20	23,23	23,28	23,18	23,28	23,08	22,09
21004E112	CHRYSANTENSTRAAT	Laken	2,10	546		181	149	164	151	153	162	147	165	164	131	0,00	-0,44	-0,23	-0,41	-0,38	-0,25	-0,47	-0,21	-0,23	-0,71
21004E12-	PRINS LEOPOLDSQUARE	Laken	24,29	5554		12449	12810	12862	13128	13239	13725	13214	13142	12765	10275	11,42	11,57	11,59	11,70	11,74	11,93	11,73	11,70	11,55	10,44
21004E130	HEILIG-HART	Laken	33,06	5443		8965	8917	8924	8772	9049	9520	9193	8869	8820	6745	6,87	6,85	6,85	6,78	6,91	7,12	6,98	6,82	6,80	5,71
21004E14-	KADETTENSCHOOL	Laken	40,23	2902		14033	14362	15063	15542	15461	15130	14811	15598	15126	12728	8,60	8,70	8,92	9,07	9,05	8,94	8,85	9,09	8,94	8,15
21004E180	KONINKLIJK DOMEIN	Laken	258,71	24		121558	117138	118348	120762	118202	119424	119638	122706	120439	102372	23,64	23,37	23,44	23,59	23,43	23,51	23,52	23,71	23,57	22,38
21004E193	O.L.V. VAN LAEKEN	Laken	7,14	0		0	0	0	0	0	0	0	0	0	0	0,00	0,00	0,00	0,00	0,00	0,00	0,00	0,00	0,00	0,00
21004E70-	MARIA-CHRISTINASTRAAT	Laken	31,44	5830		15241	15110	15207	15326	16175	15788	15437	15705	15591	12061	12,16	12,11	12,15	12,19	12,48	12,35	12,23	12,32	12,28	10,94
21004E72-	ROODHUISPLEIN-ZUID	Laken	33,86	6201		30796	29922	29899	30352	31188	31049	30592	31017	30373	25475	17,71	17,53	17,52	17,62	17,79	17,76	17,67	17,76	17,62	16,51
21004E73-	EM. BOCKSTAELLAAN-ZUID	Laken	16,88	3934		14578	14557	14489	14820	15514	15595	15158	15120	14775	11373	13,09	13,08	13,05	13,18	13,43	13,46	13,30	13,29	13,16	11,75
21004E74-	EM. DELVASTRAAT	Laken	50,03	8288		13188	13476	13583	13992	14465	14250	14118	14342	13954	10585	4,21	4,29	4,32	4,43	4,55	4,49	4,46	4,52	4,42	3,45
21004E800	GODDELIJKE JEZUS	Laken	14,12	1208		9438	7672	7947	8870	8068	8915	7865	8718	8168	7601	13,28	12,15	12,34	12,94	12,42	12,96	12,28	12,84	12,48	12,10
21004E81-	SCHIJFSTRAAT	Laken	10,79	1412		1303	963	957	1182	1239	1316	972	1158	961	980	3,31	2,35	2,33	2,99	3,14	3,34	2,37	2,92	2,34	2,40
21004E82-	MODELWIJK	Laken	25,34	3526		5930	5095	5198	5192	5512	5807	5027	5317	5359	4653	5,69	5,10	5,18	5,17	5,40	5,61	5,05	5,27	5,30	4,76
21004E83-	STIENONLAAN	Laken	23,29	4316		7696	6936	7050	7104	7137	8027	7078	7010	7064	5769	8,15	7,69	7,76	7,80	7,82	8,35	7,78	7,74	7,77	6,90
21004E8MJ1	HEIZEL	Laken	106,28	161		34076	48495	52037	51822	38731	48714	50201	50466	52278	43196	12,86	14,87	15,29	15,26	13,57	14,89	15,07	15,10	15,31	14,19
21004E8MJ2	HEIZEL	Laken	51,48	0		86913	76722	77125	84028	73745	74777	77730	84264	78666	74339	52,87	51,42	51,48	52,48	50,97	51,13	51,57	52,51	51,71	51,06
21004E8NJ	BRUGMANN HOSPITAAL	Laken	20,76	88		6819	6224	6004	6251	6477	7526	6404	6268	6025	5031	7,15	6,77	6,62	6,78	6,93	7,58	6,89	6,80	6,63	5,90
2304711PQ	TRAWOOL	Machelen	7,86	0		22222	22225	22409	23236	22583	22384	22470	22918	22272	21577	61,10	61,10	61,20	61,67	61,30	61,19	61,24	61,49	61,13	60,72
23047A00-	MACHELEN-CENTRUM	Machelen	14,97	983		4204	4161	4340	3956	5339	4885	4399	4184	4396	3475	13,80	13,74	13,98	13,46	15,19	14,66	14,06	13,77	14,05	12,74
23047A01-	MACHELEN-CENTRUM-OOST	Machelen	32,81	2173		4689	4788	4808	4572	6294	4611	4875	4746	4781	4028	16,41	16,53	16,56	16,25	18,27	16,30	16,65	16,48	16,53	15,48
23047A02-	BLIJDE INKOMST	Machelen	11,98	1108		1931	1913	1967	1850	2639	1976	1962	1929	1940	1636	21,65	21,58	21,78	21,34	23,93	21,81	21,76	21,64	21,68	20,49
23047A031	LACROIX	Machelen	14,72	870		577	563	576	566	779	789	589	554	570	511	25,71	25,52	25,70	25,56	28,11	28,21	25,87	25,40	25,62	24,78
23047A032	LACROIX	Machelen	18,76	0		116567	123063	127749	136877	113639	123694	123478	122730	117603	127266	66,14	66,86	67,37	68,30	65,80	66,93	66,91	66,83	66,25	67,31
23047A0411	BEAULIEU	Machelen	11,48	371		3340	3258	3296	3135	3645	4348	3288	3096	3221	2844	35,07	34,84	34,94	34,48	35,88	37,55	34,92	34,37	34,73	33,60
23047A0412	BEAULIEU	Machelen	7,18	0		63054	66549	69669	70193	61871	67514	66431	62466	62990	65493	71,09	71,85	72,49	72,60	70,83	72,05	71,82	70,96	71,08	71,62
23047A052	PELLENBERG	Machelen	21,21	612		3229	3221	3301	3111	3828	3463	3308	3207	3287	2809	22,66	22,64	22,82	22,39	23,92	23,17	22,84	22,61	22,79	21,66
23047A07-	MACHELEN INDUSTRIESEKTOR	Machelen	138,72	262		160581	167072	173600	173594	162517	167619	167903	159648	161177	160489	31,00	31,34	31,67	31,67	31,10	31,37	31,38	30,95	31,03	30,99
23047A0MJ1	MACHELEN-VERSPREIDE BEWONIN	Machelen	2,33	38		313	315	324	292	462	253	318	320	319	250	25,44	25,49	25,71	24,91	28,55	23,82	25,57	25,61	25,59	23,74
23047A0MJ2	MACHELEN-VERSPREIDE BEWONIN	Machelen	144,17	0		248531	250633	254011	268012	248016	248702	254364	261020	251293	247407	52,39	52,48	52,64	53,27	52,36	52,39	52,66	52,96	52,51	52,33
23047A112	LUCHTHAVENLAAN	Machelen	23,54	488		16038	16272	16427	17190	16396	15081	16250	16985	16340	16195	23,73	23,84	23,91	24,25	23,89	23,27	23,83	24,16	23,87	23,80
23047A120	DE HEUVE	Machelen	8,42	379		2120	2142	2174	2202	2221	1987	2174	2222	2184	2106	18,40	18,46	18,56	18,65	18,70	17,98	18,56	18,70	18,59	18,35
23047A1PN1	GROOTEN HAM	Machelen	7,83	152		1353	1357	1375	1422	1330	1344	1422	1397	1359	1286	18,14	18,16	18,25	18,47	18,03	18,10	18,47	18,35	18,17	17,81
23047A1PN2	GROOTEN HAM	Machelen	48,34	0		106266	106364	107116	111184	108112	106836	107091	109694	106472	103433	56,99	57,01	57,09	57,55	57,20	57,06	57,09	57,38	57,02	56,66
23047A31-	SPOELBERG	Machelen	6,21	697		0	0	0	0	0	0	0	0	0	0	11,49	11,49	11,49	11,49	11,49	11,49	11,49	11,49	11,49	11,49
23047A323	HEIRLAAN	Machelen	42,62	901		27843	28409	28293	32178	28497	25962	29228	31000	27894	29413	36,38	36,57	36,53	37,75	36,60	35,72	36,84	37,40	36,39	36,89
23050A00-	MEISE-CENTRUM	Meise	22,71	771		2757	3299	2901	2896	3999	3994	3469	3017	3005	2631	13,24	14,26	13,53	13,52	15,39	15,38	14,55	13,75	13,73	12,98
23050A0111	MOLENKOUTER	Meise	79,85	1681		3464	3536	3555	3549	3992	3849	3615	3607	3651	3254	10,86	10,97	10,99	10,98	11,59	11,40	11,08	11,07	11,13	10,54
23050A0112	MOLENKOUTER	Meise	27,14	0		26730	28832	28878	29146	29118	28881	29125	28479	28253	27121	42,93	43,72	43,74	43,83	43,82	43,74	43,82	43,59	43,51	43,08
23050A03-	KASTEELVELD	Meise	14,40	378		1986	2472	1841	1820	2784	3007	2593	1992	1989	1597	7,33	8,30	7,01	6,96	8,85	9,21	8,52	7,34	7,34	6,41
23050A04-	RERUM NOVARUMWIJK	Meise	9,14	256		0	0	0	0	0	0	0	0	0	0	6,59	6,59	6,59	6,59	6,59	6,59	6,59	6,59	6,59	6,59
23050A0521	SINT-ELOOI (MEISE)	Meise	28,39	555		3927	4648	4567	4988	6689	5880	4867	5049	4634	4675	24,74	26,04	25,90	26,60	28,98	27,92	26,40	26,69	26,02	26,08
23050A0522	SINT-ELOOI (MEISE)	Meise	18,61	0		160581	160252	165322	167531	150273	151906	160313	164015	162198	157985	84,73	84,70	85,18	85,39	83,71	83,88	84,71	85,06	84,89	84,48
23050A0621	HASSELT	Meise	23,05	309		2820	3211	3202	3477	4217	3883	3332	3562	3329	3095	21,32	22,25	22,23	22,83	24,26	23,64	22,52	23,00	22,51	21,98
23050A0622	HASSELT	Meise	11,83	0		70582	75497	74302	75111	72435	73779	75580	73631	72657	70320	76,91	77,89	77,66	77,82	77,29	77,56	77,91	77,53	77,33	76,85
23050A081	AMELGEM	Meise	54,08	173		6149	7666	6435	6377	8652	9216	7970	6734	6785	5893	5,77	6,66	5,95	5,91	7,18	7,45	6,83	6,13	6,16	5,60
23050A1201	BAAN VILVOORDE-WOLVERTEM-NO	Meise	60,71	699		22268	20976	20733	21748	24043	21005	21007	22135	21043	20286	15,90	15,54	15,47	15,75	16,37	15,54	15,54	15,86	15,55	15,34
23050A1202	BAAN VILVOORDE-WOLVERTEM-NO	Meise	20,40	0		49590	50054	50979	51330	48217	48373	50035	50509	50132	48199	58,35	58,47	58,70	58,78	58,01	58,05	58,46	58,58	58,49	58,00
23050A3131	BOEKHOUT	Meise	8,60	98		1219	1438	1652	1771	2481	2075	1506	1809	1696	1580	29,55	30,95	32,16	32,78	35,85	34,20	31,35	32,96	32,39	31,77
23050A3132	BOEKHOUT	Meise	15,76	0		140910	145073	147648	149035	137485	139366	145270	145663	144442	140048	85,55	86,01	86,28	86,43	85,17	85,38	86,03	86,07	85,94	85,46
23050A323	POTAARDE	Meise	34,03	954		1404	1652	1872	1805	3138	2445	1837	1793	1908	1494	16,08	17,09	17,89	17,65	21,38	19,65	17,77	17,61	18,01	16,46
23050A381	BOUCHOUT PARK	Meise	0,48	2		0	0	0	0	0	0	0	0	0	0	37,62	37,62	37,62	37,62	37,62	37,62	37,62	37,62	37,62	37,62
23050A382	BOUCHOUT PARK	Meise	69,93	0		39717	40409	41755	42329	39283	39230	40510	41451	40977	39775	34,88	35,03	35,34	35,46	34,77	34,76	35,06	35,27	35,16	34,89
23050A624	MANKE VOS	Meise	38,16	942		757	930	746	750	948	1061	995	754	764	692	6,13	6,98	6,07	6,09	7,06	7,55	7,27	6,11	6,17	5,77
23050A700	OPPEM-KERN	Meise	26,13	530		6640	6670	6131	6020	6714	7059	6553	6505	6283	5413	8,30	8,32	7,94	7,86	8,35	8,58	8,24	8,21	8,05	7,39
23050A712	SINT-ELOOI	Meise	23,93	321		15237	15991	14908	15393	16024	16413	15956	15687	14989	14403	23,32	23,68	23,16	23,39	23,69	23,87	23,66	23,53	23,20	22,90
23050A782	HEIDEROOSJE	Meise	29,85	52		0	0	0	0	0	0	0	0	0	0	5,18	5,18	5,18	5,18	5,18	5,18	5,18	5,18	5,18	5,18
23050A791	OPPEM-VERSPREIDE BEWONING	Meise	299,95	616		24662	27250	23166	22902	27802	29533	27398	24430	23901	20703	3,90	4,25	3,68	3,64	4,32	4,54	4,27	3,86	3,79	3,30
23081B000	MELSBROEK-CENTRUM	Melsbroek	34,47	884		1399	1398	1421	1435	1400	1427	1441	1430	1415	1323	7,49	7,49	7,56	7,60	7,49	7,58	7,62	7,59	7,54	7,25
23081B01-	MELSBROEK HAACHTSE STWG.	Melsbroek	54,54	965		38195	37782	39343	38309	36971	39683	45309	38305	38777	33615	19,79	19,72	19,99	19,81	19,57	20,05	20,97	19,81	19,90	18,94
23081B0221	SNOY	Melsbroek	30,59	505		4505	4489	4658	4699	4412	4706	4702	4700	4634	4343	15,88	15,86	16,09	16,14	15,76	16,15	16,14	16,14	16,06	15,66
23081B0222	SNOY	Melsbroek	9,67	0		0	0	0	0	0	0	0	0	0	0	30,33	30,33	30,33	30,33	30,33	30,33	30,33	30,33	30,33	30,33
23081B0911	MELSBROEK-VERSPREIDE BEWONIN	Melsbroek	160,95	193		9736	9686	10081	9697	9411	10303	10906	9825	10012	8448	11,82	11,79	12,00	11,80	11,64	12,12	12,42	11,86	11,96	11,08
23081B0912	MELSBROEK-VERSPREIDE BEWONIN	Melsbroek	88,17	0		746	743	763	778	731	772	772	778	762	727	20,74	20,71	20,90	21,03	20,60	20,98	20,98	21,03	20,89	20,56
23081B1MJ	MELSBROEK-VERSPREIDE BEWONIN	Melsbroek	205,09	0		2203	2174	2261	2192	2121	2290	2632	2194	2229	1923	9,91	9,84	10,03	9,88	9,72	10,10	10,79	9,89	9,96	9,25
23081B1NJ	BATAVIA - INDUSTRIE	Melsbroek	52,11	0		41699	41452	42916	40971	40561	44156	48676	41122	42452	36173	29,24	29,19	29,48	29,09	29,01	29,72	30,55	29,12	29,39	28,07
21011A00-	VANHUFFEL	Molenbeek-Koekelberg	11,66	2316		10877	11031	11056	11147	11415	11403	11397	11272	11175	9119	21,98	22,08	22,09	22,15	22,32	22,32	22,31	22,23	22,17	20,73
21011A01-	SINT-ANNA	Molenbeek-Koekelberg	14,66	4310		9234	9329	9407	9509	9775	9736	9724	9598	9411	7724	9,38	9,43	9,47	9,52	9,66	9,64	9,63	9,57	9,47	8,55
21011A02-	JACQUETSTRAAT	Molenbeek-Koekelberg	8,24	2067		11075	10910	10907	11052	11518	11420	11147	11111	11036	9238	15,83	15,74	15,73	15,81	16,07	16,01	15,87	15,85	15,81	14,75
21011A10-	VREDELAAN	Molenbeek-Koekelberg	10,06	2516		13291	13222	12880	13054	13692	13833	13775	13016	13099	11054	26,25	26,21	26,01	26,11	26,49	26,57	26,53	26,09	26,14	24,82
21011A11-	LEPREUX	Molenbeek-Koekelberg	7,07	2104		2786	2973	2913	3055	3142	3131	3155	2988	2908	2676	10,05	10,38	10,27	10,51	10,65	10,64	10,67	10,40	10,27	9,86
21011A12-	BASILIEK	Molenbeek-Koekelberg	9,97	2018		8282	8629	8295	8716	9260	9261	9359	8508	8448	7593	16,28	16,53	16,29	16,59	16,97	16,97	17,04	16,44	16,40	15,75

CODSEC	SECNAAM	deelgebied	opp (ha)	bev_2016	vtgkm	Ref	G1A1	G1A2	G2A1	G3A1	G3A2	dg	rm	sn	ams	%A Ref	G1A1	G1A2	G2A1	G3A1	G3A2	dg	rm	sn	ams
21011A20-	PLATEAU	Molenbeek-Koekelberg	22,97	3657		18907	18166	18064	18086	18901	19343	18602	18129	18310	15131	20,84	20,56	20,52	20,53	20,84	21,00	20,72	20,55	20,61	19,31
21011A29-	ELISABETHPARK	Molenbeek-Koekelberg	18,35	0		17172	16768	16957	17243	17950	18025	17554	16918	17531	15287	22,51	22,34	22,42	22,54	22,83	22,86	22,67	22,40	22,66	21,67
21011A30-	BOOGSCHUTTERS - FOUREZ	Molenbeek-Koekelberg	14,82	2650		14669	14945	14791	14877	15393	15328	15399	15492	14721	12431	18,79	18,91	18,84	18,88	19,11	19,08	19,11	19,15	18,81	17,71
21012A00-	CENTRUM	Molenbeek-Koekelberg	9,59	2584		4946	4842	5001	5060	5199	5257	5135	5235	5087	3840	8,97	8,87	9,02	9,08	9,20	9,26	9,15	9,24	9,10	7,82
21012A011	KANAAL-ZUID	Molenbeek-Koekelberg	5,63	1228		2995	2920	2907	2982	2972	3036	2976	3062	2961	2174	9,13	9,01	8,99	9,11	9,10	9,20	9,10	9,24	9,08	7,67
21012A02-	BRUNFAUTWIJK	Molenbeek-Koekelberg	5,59	876		4388	4510	4387	4495	4522	4536	4474	4592	4449	3390	15,65	15,81	15,64	15,79	15,83	15,85	15,76	15,92	15,73	14,13
21012A03-	RANSFORT	Molenbeek-Koekelberg	7,89	2028		2621	2632	2797	2852	2951	3044	2920	3041	2788	1957	6,67	6,68	6,94	7,02	7,17	7,30	7,12	7,30	6,93	5,49
21012A041	VIER WINDEN	Molenbeek-Koekelberg	7,22	2097		1826	1794	1840	1902	1921	1921	1909	1864	1926	1532	3,11	3,05	3,13	3,24	3,27	3,27	3,25	3,17	3,28	2,55
21012A05-	SINT-JOZEF	Molenbeek-Koekelberg	3,61	1161		1905	1882	1921	1948	1989	2004	1974	1974	1941	1536	9,32	9,26	9,36	9,42	9,52	9,56	9,49	9,49	9,41	8,32
21012A10-	HERTOGIN VAN BRABANT	Molenbeek-Koekelberg	12,31	2536		17387	17367	17731	17483	18441	17813	17728	17717	18133	14055	18,17	18,16	18,30	18,21	18,56	18,33	18,30	18,29	18,45	16,81
21012A11-	INDUSTRIE	Molenbeek-Koekelberg	18,79	1491		11468	11341	11353	11526	12120	12025	11721	11637	11548	8743	13,54	13,48	13,48	13,57	13,85	13,81	13,66	13,62	13,58	12,05
21012A12-	BIRMINGHAM-ZUID	Molenbeek-Koekelberg	12,43	1350		8761	8636	8653	8646	9036	9153	8823	9000	8852	7136	14,10	14,02	14,03	14,03	14,28	14,35	14,14	14,26	14,16	12,95
21012A13-	BIRMINGHAM-NOORD	Molenbeek-Koekelberg	12,30	1599		12750	12604	12901	12712	12688	13141	12823	12805	12770	10719	19,13	19,05	19,20	19,11	19,09	19,33	19,16	19,16	19,14	17,99
21012A141	ONAFHANKELIJKHEID	Molenbeek-Koekelberg	9,84	2708		6695	6796	6732	7098	7014	7034	7008	7243	6664	5183	10,26	10,33	10,29	10,55	10,49	10,51	10,49	10,65	10,24	9,02
21012A152	ZWARTE VIJVERS	Molenbeek-Koekelberg	18,44	5917		10427	10502	10283	10763	10779	10878	10739	11037	10325	8138	9,62	9,65	9,55	9,77	9,78	9,82	9,76	9,89	9,57	8,45
21012A172	WEST-STATION	Molenbeek-Koekelberg	11,40	1174		12495	12370	12361	12656	13067	13044	12682	12906	12359	10238	13,84	13,78	13,78	13,91	14,09	14,08	13,92	14,02	13,78	12,73
21012A20-	BAECK	Molenbeek-Koekelberg	11,60	2028		9964	9887	10190	9864	10433	10401	10298	10017	10167	8299	17,28	17,24	17,43	17,22	17,58	17,56	17,49	17,32	17,41	16,14
21012A21-	MARIE-JOSE BLOKKEN	Molenbeek-Koekelberg	4,39	1840		1584	1575	1579	1617	1616	1666	1629	1603	1572	1261	6,60	6,58	6,59	6,69	6,68	6,81	6,72	6,65	6,57	5,68
21012A22-	BRASILIA	Molenbeek-Koekelberg	4,14	229		4518	4510	4524	4542	4681	4764	4679	4555	4559	3674	14,99	14,98	14,99	15,02	15,20	15,30	15,19	15,03	15,04	13,79
21012A23-	MACHTENS-ZUID	Molenbeek-Koekelberg	17,72	3426		8179	8112	8219	8099	8549	8698	8419	8185	8286	6628	8,41	8,37	8,43	8,36	8,61	8,69	8,54	8,41	8,46	7,47
21012A24-	OSSEGEM	Molenbeek-Koekelberg	13,90	3490		6106	6151	6096	6218	6448	6611	6427	6317	6265	4802	7,87	7,90	7,86	7,95	8,11	8,22	8,10	8,02	7,98	6,83
21012A25-	BEEKKANT	Molenbeek-Koekelberg	3,19	884		854	862	852	873	871	902	897	876	855	651	2,79	2,82	2,79	2,86	2,86	2,97	2,95	2,87	2,80	1,96
21012A26-	MACHTENS-NOORD	Molenbeek-Koekelberg	15,19	3672		5654	5648	5718	5639	5994	6062	5824	5705	5832	4457	13,49	13,48	13,55	13,47	13,82	13,88	13,65	13,54	13,66	12,18
21012A29-	MARIE-JOSE (PARK)	Molenbeek-Koekelberg	7,85	0		2309	2345	2369	2415	2405	2447	2424	2390	2374	1938	5,41	5,47	5,51	5,58	5,57	5,64	5,60	5,54	5,52	4,75
21012A2MJ	SPOORWEG	Molenbeek-Koekelberg	11,88	54		2067	2074	2038	2127	2128	2133	2132	2155	2059	1753	2,00	2,01	1,95	2,08	2,08	2,09	2,09	2,12	1,98	1,52
21012A30-	METTEWIE - IDYLLE	Molenbeek-Koekelberg	20,18	2191		16438	16360	16549	16188	17209	17087	16762	16256	16674	13897	20,87	20,84	20,92	20,76	21,19	21,14	21,01	20,79	20,97	19,72
21012A39-	DE RAEDT	Molenbeek-Koekelberg	47,96	87		3272	3268	3488	3021	3537	3523	3527	3096	3384	2423	0,00	0,00	0,15	-0,18	0,18	0,17	0,18	-0,13	0,08	-0,66
21012A41-	MOORTEBEEK	Molenbeek-Koekelberg	24,47	1577		23131	22493	23698	22872	24004	24053	23691	22886	23560	18671	18,26	18,08	18,42	18,19	18,50	18,52	18,42	18,19	18,38	16,89
21012A50-	BENES	Molenbeek-Koekelberg	17,43	3016		15728	15905	15709	16261	16104	16290	16109	16405	15570	13908	21,86	21,94	21,85	22,10	22,03	22,11	22,03	22,16	21,79	20,99
21012A511	STIJNS	Molenbeek-Koekelberg	15,77	2746		10561	10643	10554	10599	10892	10946	10851	10801	10577	8914	18,82	18,87	18,82	18,84	19,03	19,06	19,00	18,97	18,83	17,72
21012A52-	NEEPWIJK	Molenbeek-Koekelberg	21,67	3851		11976	12346	12042	12225	12482	12758	12385	12582	11919	9644	9,65	9,80	9,68	9,75	9,85	9,96	9,81	9,89	9,63	8,63
21012A53-	SIPPELBERG	Molenbeek-Koekelberg	3,96	361		1053	1161	1124	1184	1247	1272	1196	1214	1131	797	3,35	3,68	3,57	3,75	3,93	3,99	3,78	3,83	3,59	2,45
21012A54-	DELHAIZE	Molenbeek-Koekelberg	26,31	3152		15988	16248	15818	16244	16453	16793	16733	16401	16132	13195	10,14	10,22	10,09	10,22	10,29	10,39	10,37	10,27	10,19	9,22
21012A552	PFEIFFER	Molenbeek-Koekelberg	4,24	1361		3276	3378	3205	3490	3386	3475	3413	3592	3280	2919	11,18	11,34	11,07	11,51	11,35	11,48	11,39	11,66	11,19	10,59
21012A59-	KARREVELD	Molenbeek-Koekelberg	18,73	13		11382	11039	11139	10872	11472	11399	11123	11013	11013	9538	17,87	17,68	17,73	17,58	17,92	17,88	17,73	17,66	17,66	16,75
21012A60-	LAKENVELD	Molenbeek-Koekelberg	18,11	5167		11468	11428	11519	11592	12077	12102	11922	11879	11760	8996	10,64	10,62	10,66	10,69	10,90	10,91	10,84	10,82	10,77	9,45
21012A611	MEXICO	Molenbeek-Koekelberg	7,04	1862		9470	9329	9526	9498	9831	9850	9635	9691	9513	7539	26,47	26,35	26,52	26,49	26,77	26,78	26,61	26,65	26,51	24,70
21012A62-	BEVRIJDERS	Molenbeek-Koekelberg	18,76	5701		15046	15083	15053	15368	15596	15616	15577	15598	15188	12700	16,76	16,78	16,77	16,90	16,99	17,00	16,98	16,99	16,82	15,72
21012A63-	DUBRUCQ-NOORD	Molenbeek-Koekelberg	13,09	2297		6096	6065	6011	6053	6411	6551	6306	6205	6078	4651	8,13	8,11	8,07	8,10	8,36	8,46	8,29	8,21	8,12	6,95
21012A672	ULENS	Molenbeek-Koekelberg	16,41	2656		5812	5724	5818	5790	6343	6249	5988	6040	6077	4283	5,89	5,83	5,89	5,87	6,24	6,18	6,01	6,04	6,07	4,72
21012A71-	PIERS	Molenbeek-Koekelberg	13,99	4176		17850	17767	18225	18163	19083	19041	18194	18760	18249	13879	21,39	21,35	21,53	21,51	21,86	21,85	21,52	21,74	21,54	19,65
21012A72-	LAVALLEE	Molenbeek-Koekelberg	10,71	2862		13192	12844	13168	13369	13466	13426	13065	13437	13016	10498	21,01	20,83	21,00	21,11	21,16	21,14	20,95	21,14	20,92	19,45
21012A732	KANAAL-NOORD	Molenbeek-Koekelberg	8,03	1335		7090	7088	7247	7236	7378	7429	7439	7399	7238	5528	21,76	21,76	21,92	21,91	22,05	22,10	22,11	22,07	21,91	20,03
21012A811	MIRTEN-NOORD	Molenbeek-Koekelberg	5,82	852		1142	1150	1180	1162	1209	1172	1167	1123	1199	1026	1,36	1,38	1,45	1,41	1,52	1,43	1,42	1,31	1,49	1,07
21012A822	KORENBEEK	Molenbeek-Koekelberg	23,98	4631		7874	7856	7949	7958	8165	8191	8091	8088	7964	6619	12,41	12,39	12,46	12,46	12,60	12,62	12,55	12,55	12,47	11,48
21012A833	ELBERS	Molenbeek-Koekelberg	11,44	447		1357	1385	1445	1393	1496	1492	1514	1447	1433	1088	0,05	0,10	0,20	0,12	0,29	0,28	0,32	0,21	0,18	-0,44
21012A84-	METTEWIE-BUILDINGS	Molenbeek-Koekelberg	6,77	2059		2019	2015	2065	2077	2126	2136	2133	2104	2072	1617	3,31	3,30	3,39	3,40	3,48	3,50	3,49	3,45	3,40	2,59
21012A851	CONDOR	Molenbeek-Koekelberg	12,45	1316		23623	23390	23639	23132	24613	24294	23891	23298	23782	19849	30,72	30,64	30,73	30,54	31,07	30,96	30,82	30,60	30,78	29,25
21012A882	DARING	Molenbeek-Koekelberg	9,34	389		139	142	141	143	140	149	148	150	138	109	0,00	0,05	0,03	0,07	0,02	0,16	0,15	0,18	-0,02	-0,54
23002B000	MOLLEM - CENTRUM	Mollem	23,42	446		3880	3688	3802	3959	3655	3665	3664	3900	3837	3699	3,43	3,26	3,36	3,49	3,23	3,24	3,23	3,44	3,39	3,27
23002B01-	VRIJLEGEM	Mollem	24,08	388		1398	1517	1334	1306	1477	1562	1577	1350	1372	1244	0,00	0,19	-0,11	-0,16	0,13	0,26	0,29	-0,08	-0,04	-0,27
23002B02-	MOLLEM STATIONSSTRAAT - SCHER	Mollem	34,79	722		4195	3963	4051	4205	4024	4046	3943	4200	4072	3943	1,93	1,76	1,83	1,94	1,81	1,82	1,75	1,93	1,84	1,75
23002B090	MOLLEM VERSPREIDE BEWONING	Mollem	380,51	507		10887	10763	10235	10432	10911	11157	10769	10597	10393	9859	0,00	-0,03	-0,14	-0,10	0,01	0,06	-0,03	-0,06	-0,11	-0,23
23002B1MA	BOLLEBEEK	Mollem	76,80	33		22738	22828	20404	20487	23041	24348	22523	21649	20625	18511	9,79	9,81	9,27	9,29	9,86	10,13	9,75	9,56	9,32	8,82
23002B1PA	VELDEKEN	Mollem	125,34	148		13861	13037	12563	13038	13323	13829	12974	13357	12721	11641	3,69	3,48	3,36	3,48	3,56	3,68	3,47	3,56	3,40	3,11
21004E201	JEAN DE BOLOGNELAAN	Nederoverheembeek	40,04	5190		13289	12808	13057	13811	13645	13192	13065	14258	13448	11143	13,73	13,52	13,63	13,95	13,88	13,69	13,64	14,13	13,80	12,75
21004E211	WANDSTRAAT	Nederoverheembeek	8,21	893		3181	3340	3453	3533	3615	3448	3417	3571	3551	3048	7,17	7,38	7,53	7,63	7,73	7,52	7,48	7,68	7,65	6,99
21004E222	MUTSAARDLAAN	Nederoverheembeek	10,69	2561		2451	2627	2684	2636	2741	2695	2662	2660	2790	2212	3,50	3,73	3,81	3,74	3,88	3,82	3,78	3,77	3,94	3,15
21004E2331	MEISESELAAN	Nederoverheembeek	22,70	669		2332	2811	2895	3922	2582	2587	2546	4064	2900	3302	1,43	1,97	2,06	3,00	1,72	1,73	1,68	3,11	2,06	2,46
21004E2332	MEISESELAAN	Nederoverheembeek	7,64	0		13611	12391	12672	14130	12469	12546	12749	14181	12822	12336	32,04	31,22	31,42	32,37	31,28	31,33	31,47	32,40	31,52	31,18
21004E292	VUURKRUISENLAAN	Nederoverheembeek	20,31	0		51063	45823	47438	52137	45744	45952	47004	52994	48915	43546	40,40	39,33	39,67	40,61	39,31	39,35	39,58	40,77	39,97	38,83
21004F511	PAGODENLAAN	Nederoverheembeek	18,30	1765		4449	4312	4270	4578	4490	4232	4247	4622	4323	3861	5,35	5,23	5,19	5,46	5,38	5,16	5,17	5,50	5,24	4,81
21004F522	VERSAILLESLAAN	Nederoverheembeek	31,38	2379		4120	3951	4117	3965	4238	4174	4116	4019	4170	3208	0,96	0,85	0,96	0,86	1,03	0,99	0,96	0,89	0,99	0,33
21004F531	BEUKENOOTJESSTRAAT	Nederoverheembeek	21,85	2942		4192	4190	4310	4316	4475	4410	4285	4342	4322	3361	2,66	2,66	2,75	2,75	2,87	2,82	2,73	2,77	2,76	1,99
21004F572	MARLY-ZUID	Nederoverheembeek	64,72	37		21077	20297	21046	20797	22552	22335	21345	21721	22153	16573	13,60	13,39	13,59	13,53	13,99	13,93	13,67	13,77	13,89	12,28
21004F901	PETER BENOIT PLEIN	Nederoverheembeek	23,42	1838		5644	5812	5948	5835	6340	6092	5893	5785	5830	4797	7,71	7,84	7,95	7,86	8,23	8,05	7,90	7,82	7,86	7,01
21004F91-	OORLOGSKRUISENLAAN	Nederoverheembeek	27,37	2673		4730	4760	4690	4767	4713	4708	4751	4827	4738	3878	3,50	3,52	3,47	3,53	3,49	3,49	3,52	3,57	3,51	2,85
21004F922	KASTEEL BEYAERD	Nederoverheembeek	32,75	2794		3342	3151	3184	3318	3259	3218	3178	3334	3253	2642	0,00	-0,14	-0,11	-0,02	-0,06	-0,09	-0,12	-0,01	-0,06	-0,52
21004F930	KERSENKOEK	Nederoverheembeek	9,30	2060		3172	3133	3132	3209	3333	3104	3137	3215	3155	2743	7,34	7,29	7,29	7,39	7,56	7,25	7,29	7,40	7,32	6,72
21004F94-	MARIENDAAL	Nederoverheembeek	18,75	838		2827	2915	3008	2953	3433	3017	2948	2909	2952	2475	2,76	2,86	2,96	2,90	3,40	2,97	2,90	2,86	2,90	2,35
21004F953	WIMPELBERGSTRAAT	Nederoverheembeek	29,88	1256		4618	4761	4915	4797	5072	4986	4837	4716	4812	3903	5,00	5,11	5,23	5,14	5,35	5,29	5,17	5,08	5,15	4,38
21004F9701	MARLY-NOORD	Nederoverheembeek	41,28	142		11315	11138	11633	10922	13067	12365	11702	11584	12203	8697	10,40	10,32	10,53	10,22	11,13	10,84	10,56	10,51	10,78	9,12
21004F9702	MARLY-NOORD	Nederoverheembeek	49,87	0		59852	63147	65290	65660	59337	60620	63567	59468	60215	60491	35,11	35,61	35,92	35,97	35,03	35,23	35,67	35,05	35,16	35,21
21004F994	TRASSERSWEG - NEDER-HEEMBEEK	Nederoverheembeek	31,74	79		2700	2839	2931	2869	3263	2865	2846	2800	2841	2433	1,75	1,89	1,99	1,92	2,31	1,92	1,90	1,85	1,90	1,45
21004F9MJ1	NEDER-HEEMBEEK-NOORD	Nederoverheembeek	77,19	1400		10852	11440	11880	11397	13110	12255	11635	11075	11506	9535	7,17	7,40	7,56	7,38	8,00	7,70	7,47	7,26	7,43	6,63
21004F9MJ2	NEDER-HEEMBEEK-NOORD	Nederoverheembeek	37,11	0		84248	89035	93889	94972	82424	85521	88907	84021	84653	88713	45,18	45,77	46,34	46,47	44,95	45,34	45,76	45,15	45,23	45,73
21001A371	ZUUN - INDUSTRIE	Neerpede	15,06	12		13893	14023	14271	14190	14027	14086	14178	14066	14014	12665	16,68	16,73	16,84	16,81	16,74	16,76	16,80	16,75	16,73	16,11

CODSEC	SECNAAM	deelgebied	opp (ha)	bev_2016	vtgkm	Ref	G1A1	G1A2	G2A1	G3A1	G3A2	dg	rm	sn	ams	%A Ref	G1A1	G1A2	G2A1	G3A1	G3A2	dg	rm	sn	ams
21001A372	ZUUN - INDUSTRIE	Neerpede	9,11	0		46691	46571	48072	47373	47048	46917	47141	46896	47780	43760	60,92	60,89	61,29	61,11	61,02	60,98	61,04	60,98	61,22	60,10
21001C5121	VOGELENZANG	Neerpede	22,97	1522		5672	5725	6002	5871	5788	5801	6034	5966	6050	4502	17,52	17,58	17,88	17,74	17,65	17,66	17,92	17,84	17,93	16,08
21001C5122	VOGELENZANG	Neerpede	3,59	0		40883	40852	42122	41729	41240	41138	41326	41165	41729	38560	76,94	76,93	77,38	77,24	77,07	77,03	77,10	77,04	77,24	76,09
21001C522	ZIEKENHUIS U.L.B.	Neerpede	53,37	242		10553	10452	11079	11057	11054	11002	10909	11382	11066	8776	11,01	10,96	11,26	11,25	11,25	11,23	11,18	11,40	11,26	10,09
21001C5811	KERKHOF	Neerpede	62,49	58		0	0	0	0	0	0	0	0	0	0	17,52	17,52	17,52	17,52	17,52	17,52	17,52	17,52	17,52	17,52
21001C5812	KERKHOF	Neerpede	6,85	0		38854	38926	40003	39597	39205	39130	39424	39146	39553	36304	62,87	62,89	63,25	63,12	62,99	62,96	63,06	62,97	63,10	62,00
21001C5MA	MIJLENMEERS	Neerpede	37,94	13		21413	21864	22261	22148	21888	21993	22195	21818	21723	19637	21,96	22,11	22,24	22,20	22,12	22,15	22,22	22,10	22,06	21,35
21001C5PA	MEERVELD	Neerpede	54,67	63		15125	15511	15880	15867	15759	15859	15818	15773	15507	13867	14,99	15,14	15,28	15,27	15,23	15,27	15,25	15,24	15,13	14,48
21001C6111	SOETKIN	Neerpede	25,67	497		2267	2303	2398	2329	2347	2345	2371	2311	2348	1813	17,52	17,62	17,88	17,69	17,74	17,74	17,81	17,64	17,74	16,12
21001C6112	SOETKIN	Neerpede	19,74	0		167334	165954	172210	171253	167869	166980	168329	167991	169755	157534	71,80	71,69	72,21	72,13	71,85	71,77	71,89	71,86	72,00	70,96
21001C6MB	MIJLENMEERS-OOST	Neerpede	34,07	0		113544	113729	116918	116257	114539	114407	115257	114258	115555	105187	52,57	52,59	52,92	52,85	52,68	52,66	52,75	52,65	52,78	51,69
21001C6PB1	PLATTELAND	Neerpede	227,65	421		5558	5573	6057	5935	5998	5916	5863	6044	6033	4625	5,72	5,74	6,07	5,99	6,03	5,97	5,94	6,06	6,05	5,02
21001C6PB2	PLATTELAND	Neerpede	44,91	0		58870	58447	60643	60263	58981	58732	59245	59074	59785	55246	37,69	37,62	37,98	37,92	37,71	37,67	37,75	37,72	37,84	37,08
21001C701	GOEDE LUCHT - KERN	Neerpede	5,86	250		2314	2315	2493	2459	2467	2446	2407	2472	2452	1986	17,52	17,52	18,00	17,91	17,93	17,87	17,77	17,94	17,89	16,56
21001C702	GOEDE LUCHT - KERN	Neerpede	1,08	0		9212	9117	9532	9488	9299	9264	9304	9313	9402	8545	70,36	70,22	70,83	70,77	70,49	70,44	70,50	70,51	70,64	69,32
21001C711	GOEDE LUCHT - TUINWIJK	Neerpede	19,10	1489		2185	2227	2304	2296	2341	2327	2300	2307	2256	1942	17,52	17,64	17,86	17,84	17,96	17,92	17,85	17,87	17,72	16,77
21001C712	GOEDE LUCHT - TUINWIJK	Neerpede	5,09	0		56516	56046	58015	57829	56648	56356	56862	56683	57249	53253	75,94	75,81	76,32	76,27	75,97	75,89	76,02	75,98	76,12	75,08
21001C79-	GOEDE LUCHT - VERSPR. BEWONING	Neerpede	20,02	120		2532	2553	2757	2722	2736	2729	2645	2744	2702	2195	5,72	5,76	6,06	6,01	6,03	6,02	5,90	6,04	5,98	5,17
23077A022	RATTENDAAL	Negenmanneke	34,89	819		1474	1510	1559	1539	1540	1549	1549	1549	1543	1353	0,00	0,06	0,13	0,10	0,10	0,12	0,12	0,12	0,11	-0,20
23077A20-	NEGENMANNEKE -STW.OP BERGEN	Negenmanneke	71,04	3090		22324	22454	22889	22761	22496	22585	22709	22554	22685	20130	10,11	10,14	10,23	10,21	10,15	10,17	10,19	10,16	10,19	9,61
23077A211	NEGENMANNEKE -STW.OP BERGEN	Negenmanneke	52,27	1679		16171	16336	16587	16512	16273	16340	16464	16335	16411	15113	17,15	17,22	17,31	17,29	17,19	17,22	17,27	17,22	17,25	16,73
23077A212	NEGENMANNEKE -STW.OP BERGEN	Negenmanneke	35,00	0		25731	25636	26494	26084	25963	25864	25937	25821	26382	23859	30,25	30,22	30,50	30,36	30,33	30,29	30,32	30,28	30,46	29,61
23077A22-	KLEIN BIJGAARDEN	Negenmanneke	33,31	1810		3902	3922	4017	3991	4014	4034	4018	4015	4004	3498	2,87	2,88	2,96	2,94	2,96	2,97	2,96	2,96	2,95	2,52
23077A291	NEGENMANNEKE-VERSPREIDE BEW	Negenmanneke	194,69	737		5949	6070	6290	6153	6189	6188	6201	6196	6221	5380	2,04	2,10	2,21	2,14	2,16	2,16	2,17	2,17	2,18	1,75
23094B00-	NOSSEGEM-CENTRUM	Nossegem	39,00	1239		26726	27001	27178	24733	30124	31168	27479	25903	27276	22623	20,17	20,24	20,28	19,64	21,00	21,24	20,36	19,96	20,31	19,04
23094B01-	KERSENBERGWIJK	Nossegem	17,69	514		0	0	0	0	0	0	0	0	0	0	7,35	7,35	7,35	7,35	7,35	7,35	7,35	7,35	7,35	7,35
23094B022	KEIBERG-KERN	Nossegem	10,70	218		6442	6395	6417	5222	6106	6736	6799	5939	6544	4796	17,99	17,94	17,97	16,66	17,65	18,28	18,34	17,47	18,09	16,13
23094B032	LINDERVELD	Nossegem	27,49	494		7048	7129	7253	7324	8670	8205	6775	7242	7207	6609	16,18	16,25	16,35	16,42	17,47	17,12	15,94	16,35	16,32	15,79
23094B091	NOSSEGEM -KEIBERG -VERSPR.BEW	Nossegem	78,30	56		3372	3348	3359	2734	3196	3526	3559	3109	3426	2511	8,65	8,62	8,63	7,70	8,40	8,86	8,90	8,28	8,72	7,33
23094B0MA	WEIVELD	Nossegem	59,74	232		17883	19296	19066	17864	20013	19372	19733	18266	19056	16538	22,78	23,34	23,25	22,77	23,61	23,36	23,50	22,93	23,24	22,21
23094B0PA	VOSKAPEL	Nossegem	105,69	268		15329	15912	15882	15935	12709	9673	14325	15783	15714	14293	15,45	15,68	15,67	15,69	14,35	12,81	15,05	15,63	15,60	15,04
23094B2MJ	NOSSEGEM VLIEGHAVEN	Nossegem	55,91	0		0	0	0	0	0	0	0	0	0	0	3,50	3,50	3,50	3,50	3,50	3,50	3,50	3,50	3,50	3,50
21002A00-	CENTRUM-NOORD	Oudergem-Watermaal-Bosvoorde	13,48	1076		6579	6614	6673	6516	6586	6621	6786	6669	6630	6204	11,30	11,33	11,37	11,25	11,30	11,33	11,46	11,37	11,34	11,00
21002A01-	SINT-ANNA	Oudergem-Watermaal-Bosvoorde	12,53	666		2388	2506	2583	2678	2434	2545	2771	2500	2472	2338	3,34	3,50	3,61	3,73	3,40	3,55	3,85	3,49	3,46	3,27
21002A02-	CENTRUM-ZUID	Oudergem-Watermaal-Bosvoorde	17,84	914		27704	27977	28306	28843	27952	28018	28541	28241	27803	26289	31,12	31,20	31,30	31,47	31,19	31,21	31,37	31,28	31,15	30,67
21002A030	LAMMERENDRIES	Oudergem-Watermaal-Bosvoorde	19,94	1999		9325	8976	9182	9410	9444	9551	9095	9252	8907	7934	17,78	17,54	17,68	17,84	17,87	17,94	17,62	17,73	17,49	16,76
21002A041	KLEINE WIJNGAARD	Oudergem-Watermaal-Bosvoorde	7,86	554		11041	10866	11037	11492	11163	10823	10975	10809	10751	9759	30,11	29,98	30,11	30,45	30,21	29,94	30,06	29,93	29,89	29,07
21002A072	HANDELSCENTRUM	Oudergem-Watermaal-Bosvoorde	10,19	103		29215	28621	29099	30728	29369	28477	28795	28356	28309	26117	39,87	39,67	39,83	40,38	39,92	39,62	39,73	39,58	39,56	38,77
21002A091	DRIEKLEUREN	Oudergem-Watermaal-Bosvoorde	29,44	0		15971	16362	16649	15663	16804	17121	16333	16322	16520	13441	20,01	20,18	20,30	19,88	20,36	20,49	20,17	20,16	20,24	18,85
21002A10-	TRANSVAAL	Oudergem-Watermaal-Bosvoorde	29,00	2568		4002	3998	4070	3995	4039	4069	4203	3958	4078	3330	7,75	7,75	7,83	7,75	7,79	7,83	7,97	7,71	7,84	6,96
21002A11-	HEILIG-HART	Oudergem-Watermaal-Bosvoorde	12,20	1024		15729	15873	16050	16287	15930	16031	16174	15916	15683	14465	28,76	28,84	28,93	29,05	28,87	28,92	28,99	28,86	28,74	28,07
21002A12-	SCHALLERLAAN	Oudergem-Watermaal-Bosvoorde	36,97	1475		1974	1973	2031	1851	2035	2058	2075	1970	1946	1573	0,00	0,00	0,07	-0,15	0,07	0,10	0,12	0,00	-0,03	-0,51
21002A130	PRINSENPARK	Oudergem-Watermaal-Bosvoorde	29,80	1281		1058	1063	1078	1031	1110	1111	1094	1044	1074	836	0,00	0,01	0,04	-0,06	0,11	0,11	0,08	-0,03	0,03	-0,53
21002A14-	TEN REUKEN	Oudergem-Watermaal-Bosvoorde	12,92	360		595	594	644	513	685	720	725	584	650	407	0,00	0,00	0,19	-0,34	0,34	0,46	0,48	-0,04	0,21	-0,83
21002A15-	VORSTLAAN - FLATGEBOUWEN	Oudergem-Watermaal-Bosvoorde	1,92	153		5761	5761	5782	6267	5748	5700	5777	5742	5704	5419	40,31	40,31	40,34	41,15	40,29	40,20	40,34	40,28	40,21	39,70
21002A18-	ROOD KLOOSTER	Oudergem-Watermaal-Bosvoorde	91,07	10		69549	70344	70752	72574	70014	70009	71423	71018	69829	65736	39,99	40,10	40,16	40,41	40,05	40,05	40,25	40,20	40,03	39,43
21002A20-	SINT-JULIAAN	Oudergem-Watermaal-Bosvoorde	10,52	1162		4480	4604	4497	4374	4433	4525	4730	4663	4670	3783	7,03	7,14	7,04	6,92	6,98	7,07	7,26	7,20	7,20	6,32
21002A21-	LEBON	Oudergem-Watermaal-Bosvoorde	17,17	3096		8922	9008	9075	9071	9117	8942	9100	9001	9021	7258	8,37	8,42	8,45	8,45	8,47	8,38	8,46	8,41	8,42	7,45
21002A22-	KANARIELAAN	Oudergem-Watermaal-Bosvoorde	9,58	867		2731	2795	2759	2871	2801	2709	2874	2729	2814	2077	4,67	4,76	4,71	4,86	4,77	4,64	4,86	4,67	4,78	3,70
21002A23-	TH. BALIS PLEIN	Oudergem-Watermaal-Bosvoorde	10,36	1358		3737	3654	3701	3558	3738	3909	3706	3815	3570	3112	5,96	5,87	5,92	5,77	5,96	6,14	5,93	6,05	5,78	5,25
21002A24-	DE BROUCKERELAAN	Oudergem-Watermaal-Bosvoorde	8,69	1326		8559	8610	8789	9161	9076	8613	8770	8381	8499	6593	14,39	14,43	14,55	14,79	14,73	14,43	14,53	14,27	14,35	12,92
21002A25-	WATERMAALSE STEENWEG	Oudergem-Watermaal-Bosvoorde	14,64	1419		1952	2019	1962	1977	2000	2080	2044	2051	1958	1668	1,64	1,74	1,66	1,68	1,71	1,82	1,77	1,78	1,65	1,20
21002A30-	TRIOMFLAAN	Oudergem-Watermaal-Bosvoorde	11,99	1294		2841	2837	2855	2934	2881	2879	2887	2907	2856	2418	9,85	9,84	9,87	10,01	9,92	9,92	9,93	9,96	9,88	9,08
21002A311	VRIENDSCHAPSLAAN	Oudergem-Watermaal-Bosvoorde	7,51	1065		2285	2322	2334	2484	2326	2300	2371	2328	2344	1885	5,02	5,08	5,10	5,34	5,09	5,05	5,16	5,09	5,12	4,32
21002A372	INDUSTRIEWIJK	Oudergem-Watermaal-Bosvoorde	6,48	426		4291	4343	4381	4527	4370	4290	4390	4296	4355	3716	11,10	11,16	11,20	11,37	11,19	11,09	11,21	11,10	11,17	10,37
21002A39-	SPOORWEG	Oudergem-Watermaal-Bosvoorde	15,48	0		1959	1955	1984	1957	1985	1980	1996	1987	1956	1717	4,38	4,37	4,42	4,37	4,43	4,42	4,45	4,43	4,37	3,91
21002A411	PUTDAAL	Oudergem-Watermaal-Bosvoorde	25,85	612		3678	3773	3894	4064	3719	3842	4052	3941	3751	3489	2,66	2,74	2,84	2,98	2,70	2,80	2,97	2,88	2,72	2,50
21002A422	IS. GERARDLAAN	Oudergem-Watermaal-Bosvoorde	7,49	138		3115	3160	3209	2961	3287	3334	3086	3156	3196	2515	17,39	17,48	17,58	17,07	17,73	17,82	17,33	17,47	17,55	16,05
21002A43-	VORSTLAAN-NORD	Oudergem-Watermaal-Bosvoorde	18,38	1609		33606	32999	33620	32665	33725	33730	32582	33126	33094	30483	32,20	32,04	32,20	31,95	32,23	32,23	31,93	32,07	32,07	31,35
21002A441	VOGELZANG	Oudergem-Watermaal-Bosvoorde	23,41	1173		2698	2735	2707	2517	2720	2677	2802	2618	2778	2123	0,00	0,03	0,01	-0,16	0,02	-0,02	0,09	-0,07	0,07	-0,53
21002A45-	HERTOGENDAL	Oudergem-Watermaal-Bosvoorde	11,69	796		2553	2571	2571	2347	2601	2743	2581	2642	2589	1911	3,03	3,05	3,05	2,76	3,09	3,27	3,07	3,14	3,08	2,13
21002A482	HERTOGINNENDAL	Oudergem-Watermaal-Bosvoorde	27,36	6		763	836	832	776	782	813	909	933	861	661	0,00	0,22	0,20	0,04	0,06	0,15	0,42	0,48	0,29	-0,33
21002A492	WOLUWE PARK	Oudergem-Watermaal-Bosvoorde	11,53	9		802	819	799	877	830	749	878	842	805	673	0,00	0,05	-0,01	0,21	0,08	-0,16	0,21	0,11	0,01	-0,40
21002A511	INVALIDENLAAN	Oudergem-Watermaal-Bosvoorde	20,78	2621		2772	2738	2778	2832	2812	2757	2773	2755	2719	2500	7,69	7,64	7,70	7,79	7,76	7,67	7,69	7,67	7,61	7,24
21002A52-	BEAULIEU	Oudergem-Watermaal-Bosvoorde	15,18	629		15375	15242	15398	15694	15562	15520	15492	15596	15343	13791	26,11	26,04	26,12	26,27	26,20	26,18	26,17	26,22	26,09	25,26
21002A53-	VISSERIJEN	Oudergem-Watermaal-Bosvoorde	6,30	1310		1499	1473	1491	1447	1534	1672	1479	1634	1442	1170	4,54	4,47	4,52	4,41	4,62	4,94	4,49	4,86	4,40	3,66
21002A572	METRO DEPOT	Oudergem-Watermaal-Bosvoorde	9,36	1		21895	21849	22067	22149	22075	22007	22371	22314	22083	19445	37,01	36,99	37,08	37,12	37,09	37,06	37,21	37,19	37,09	35,89
21017A000	BOSVOORDE CENTRUM	Oudergem-Watermaal-Bosvoorde	14,38	1070		6021	5781	5902	6104	6107	6201	5885	5891	5678	5132	15,90	15,65	15,78	15,98	15,98	16,08	15,76	15,76	15,54	14,94
21017A031	DELLEURLAAN	Oudergem-Watermaal-Bosvoorde	14,92	133		23597	22736	23168	24167	23963	24310	22821	23112	22314	20291	25,37	25,09	25,23	25,56	25,49	25,60	25,11	25,21	24,94	24,22
21017A041	HERTOGENDREEF	Oudergem-Watermaal-Bosvoorde	13,01	834		1022	1036	1057	1118	1013	1060	1237	1048	1164	958	0,00	0,03	0,08	0,21	-0,02	0,09	0,46	0,06	0,31	-0,15
21017A08-	VORST-OOST	Oudergem-Watermaal-Bosvoorde	60,83	185		21777	20673	21114	21781	22124	22553	21132	20946	20440	18628	15,87	15,55	15,68	15,87	15,97	16,08	15,69	15,63	15,49	14,93
21017A11-	FLOREAL	Oudergem-Watermaal-Bosvoorde	25,67	1436		5417	5264	5353	5230	5521	5739	5395	5432	5161	4362	10,17	10,03	10,11	9,99	10,26	10,45	10,15	10,18	9,93	9,12
21017A12-	LOGIS-NOORD	Oudergem-Watermaal-Bosvoorde	36,47	2140		3408	3495	3530	3165	3485	3572	3723	3651	3501	2514	0,29	0,35	0,38	0,11	0,34	0,40	0,51	0,46	0,36	-0,41
21017A13-	BERKEN	Oudergem-Watermaal-Bosvoorde	21,16	1155		2725	2821	2863	2439	2789	2731	3094	2942	2964	1811	1,54	1,64	1,68	1,24	1,61	1,55	1,91	1,76	1,78	0,46
21017A192	DRIE LINDEN STADION	Oudergem-Watermaal-Bosvoorde	13,16	11		0	0	0	1	0	1	1	0	0	0	0,00	0,00	0,00	0,00	0,00	0,00	0,00	0,00	0,00	0,00
21017A212	VOGELVANGSTLAAN	Oudergem-Watermaal-Bosvoorde	41,13	1773		3024	3077	3161	2943	3053	3078	3409	3216	3203	2341	3,62	3,68	3,77	3,53	3,65	3,68	4,03	3,83	3,82	2,78
21017A220	LOGIS-ZUID	Oudergem-Watermaal-Bosvoorde	11,00	649		932	951	969	870	922	933	999	996	939	683	0,00	0,05	0,09	-0,16	-0,03	0,00	0,16	0,16	0,02	-0,68

CODSEC	SECNAAM	deelgebied	opp (ha)	bev_2016	vtgkm	Ref	G1A1	G1A2	G2A1	G3A1	G3A2	dg	rm	sn	ams	%A Ref	G1A1	G1A2	G2A1	G3A1	G3A2	dg	rm	sn	ams
21017A230	PIEPELINGEN	Oudergem-Watermaal-Bosvoorde	16,71	1294		1230	1263	1322	1067	1271	1247	1413	1347	1309	830	0,00	0,06	0,17	-0,32	0,08	0,03	0,33	0,21	0,15	-0,85
21017A240	VORST-WEST	Oudergem-Watermaal-Bosvoorde	20,38	736		9880	9439	9686	9664	10038	10192	9627	9677	9273	8234	18,74	18,44	18,61	18,60	18,85	18,95	18,57	18,61	18,33	17,56
21017A41-	VISELAAN	Oudergem-Watermaal-Bosvoorde	14,73	1594		4308	4379	4374	4356	4412	4294	4400	4417	4349	3371	4,81	4,87	4,86	4,85	4,90	4,80	4,89	4,90	4,84	3,93
21017A421	WATERMAAL - STATION	Oudergem-Watermaal-Bosvoorde	5,67	140		2187	2222	2205	2128	2227	2274	2302	2299	2286	1678	7,40	7,47	7,44	7,28	7,48	7,57	7,62	7,62	7,59	6,29
21017A432	DRIES	Oudergem-Watermaal-Bosvoorde	17,05	1093		3671	3767	3765	3416	3747	3810	4024	3944	3922	2657	3,98	4,07	4,07	3,73	4,05	4,11	4,30	4,23	4,21	2,89
21017A443	VILLE-ET-FORET - ELAND	Oudergem-Watermaal-Bosvoorde	3,66	811		692	705	713	627	699	706	758	737	728	503	3,31	3,37	3,41	2,99	3,34	3,38	3,62	3,52	3,48	2,30
21017A451	HOGEBOMEN	Oudergem-Watermaal-Bosvoorde	14,81	1289		1755	1806	1796	1756	1802	1808	1893	1867	1884	1314	0,48	0,55	0,54	0,48	0,55	0,56	0,67	0,64	0,66	-0,20
21017A472	KANTORENZONING-NOORD	Oudergem-Watermaal-Bosvoorde	6,27	17		13533	13042	13216	14255	13744	13946	12693	13137	12805	11933	34,47	34,14	34,26	34,95	34,62	34,75	33,89	34,20	33,97	33,33
21017A501	WATERMAAL CENTRUM	Oudergem-Watermaal-Bosvoorde	3,64	402		1055	1110	1097	1053	1052	1025	1172	1119	1153	807	4,76	4,95	4,90	4,75	4,75	4,65	5,15	4,98	5,09	3,80
21017A512	VANDER ELST - WELDOENSTRAAT	Oudergem-Watermaal-Bosvoorde	12,39	1140		81	84	84	81	80	81	90	87	89	64	0,00	0,09	0,09	0,00	-0,03	0,00	0,25	0,17	0,22	-0,53
21017A523	IJSVOGEL	Oudergem-Watermaal-Bosvoorde	18,75	1488		6455	6607	6554	6376	6481	6556	6804	6835	6957	5269	6,69	6,78	6,75	6,64	6,70	6,75	6,91	6,93	7,00	5,86
21017A534	BEGONIASTRAAT	Oudergem-Watermaal-Bosvoorde	2,79	347		370	383	374	324	357	344	392	395	408	261	1,68	1,78	1,71	1,31	1,58	1,48	1,85	1,87	1,97	0,73
21017A541	OTTERVANGER - WIENER	Oudergem-Watermaal-Bosvoorde	15,11	887		2978	3170	3149	2812	2991	2912	3391	3230	3330	2076	3,53	3,75	3,72	3,34	3,55	3,46	3,98	3,81	3,92	2,37
21017A613	TERCOIGNELAAN	Oudergem-Watermaal-Bosvoorde	4,49	116		481	501	496	396	466	470	509	525	523	329	0,81	0,92	0,89	0,32	0,73	0,75	0,96	1,04	1,03	-0,12
21017A624	VISSERIJEN	Oudergem-Watermaal-Bosvoorde	9,92	1094		353	352	354	329	367	390	352	376	349	273	0,00	-0,01	0,01	-0,16	0,09	0,24	-0,01	0,15	-0,03	-0,57
21017A635	BRABANTSE PRINSEN	Oudergem-Watermaal-Bosvoorde	7,99	441		734	808	780	661	732	640	863	791	833	450	0,00	0,23	0,14	-0,24	-0,01	-0,31	0,39	0,18	0,30	-1,04
21017A696	REIGERBOS	Oudergem-Watermaal-Bosvoorde	8,73	81		248	255	255	227	252	245	259	261	255	173	0,00	0,07	0,07	-0,20	0,04	-0,03	0,10	0,12	0,07	-0,79
23081C00-	PERK-KERN	Perk	31,62	689		11140	11042	11306	10983	10786	11503	11955	11121	11270	9623	15,90	15,84	15,99	15,81	15,70	16,09	16,33	15,89	15,97	15,02
23081C012	TIKT	Perk	45,66	964		3520	3489	3612	3598	3501	3711	3904	3579	3580	3236	9,18	9,13	9,30	9,28	9,15	9,43	9,67	9,25	9,26	8,78
23081C083	DE RIBAUCOURT	Perk	185,76	329		14802	14722	15353	14865	14787	15397	15767	15049	15179	12624	7,08	7,06	7,24	7,10	7,08	7,25	7,36	7,16	7,19	6,42
23081C091	PERK-VERSPREIDE BEWONING	Perk	341,86	284		21195	21012	21393	21230	20570	22110	22502	21317	21258	18634	16,31	16,25	16,36	16,32	16,12	16,57	16,68	16,34	16,32	15,52
23081C191	BOEKT	Perk	162,92	542		11260	11072	11295	10927	11064	11535	11806	11221	11389	9603	10,63	10,54	10,64	10,48	10,54	10,75	10,87	10,61	10,68	9,84
23081C192	BOEKT	Perk	16,04	0		80028	80083	80665	83635	81498	80482	80511	82547	80210	77800	72,51	72,52	72,63	73,14	72,77	72,59	72,60	72,95	72,55	72,12
2308810PQ	PEUTIE BATENBURG	Peutie	12,22	5		1004	1016	1018	1055	991	970	1006	1038	1007	968	17,01	17,08	17,10	17,32	16,93	16,79	17,02	17,22	17,03	16,78
23088B0001	PEUTIE-KERN	Peutie	54,17	2256		6704	6696	6845	7000	6888	6975	7173	6958	6813	6417	14,47	14,47	14,59	14,73	14,63	14,70	14,87	14,69	14,57	14,22
23088B0002	PEUTIE-KERN	Peutie	18,88	0		85618	85838	86258	89773	86681	85487	86895	88484	85668	83379	70,52	70,55	70,62	71,18	70,69	70,50	70,72	70,98	70,53	70,15
23088B0MV1	PEUTIE - MIL. DOMEIN	Peutie	111,72	252		3169	3181	3231	3303	3155	3200	3407	3281	3228	2981	15,11	15,13	15,22	15,36	15,08	15,17	15,54	15,32	15,22	14,75
23088B0MV2	PEUTIE - MIL. DOMEIN	Peutie	19,24	0		75700	76122	76147	79698	76255	74679	77239	78453	75580	73917	65,62	65,69	65,69	66,30	65,71	65,44	65,88	66,09	65,60	65,30
23088B0PV1	PEUTIE - RAVAART	Peutie	13,85	38		46	45	52	54	42	59	77	54	50	32	19,25	19,10	20,08	20,34	18,65	20,95	22,86	20,34	19,81	16,90
23088B0PV2	PEUTIE - RAVAART	Peutie	82,30	0		134722	134279	136085	140072	138165	137728	134690	138486	135425	130399	51,19	51,15	51,31	51,64	51,48	51,44	51,19	51,51	51,25	50,82
23002D00-	RELEGEM - KERN	Relegem	9,26	229		4361	4760	2974	2991	3531	5275	5018	3276	3089	2502	9,76	10,19	7,98	8,00	8,76	10,70	10,45	8,41	8,15	7,22
23002D01-	RELEGEM MILITAIR DOMEIN	Relegem	34,46	11		0	0	0	0	0	0	0	0	0	0	9,55	9,55	9,55	9,55	9,55	9,55	9,55	9,55	9,55	9,55
23002D022	BLOEMISTENSTRAAT	Relegem	10,36	237		5311	5773	3711	3736	4368	6433	6086	4040	3832	3128	10,33	10,75	8,61	8,64	9,37	11,30	11,02	9,00	8,76	7,84
23002D033	UILENSPIEGEL - MEIVELD	Relegem	20,11	639		2764	3063	1908	1884	2240	3350	3236	2089	1973	1585	4,62	5,00	3,33	3,28	3,87	5,34	5,21	3,63	3,44	2,72
23002D091	RELEGEM VERSPREIDE BEWONING	Relegem	287,29	421		7846	8419	5313	5358	6312	9383	8871	5881	5533	4501	8,26	8,58	6,57	6,60	7,30	9,09	8,82	6,99	6,74	5,89
21015A00-	COLIGNONPLEIN	Schaarbeek	26,46	7596		22446	22354	22781	22501	23002	23186	22854	22669	22807	18418	12,94	12,91	13,02	12,95	13,07	13,11	13,03	12,99	13,02	11,87
21015A01-	VAN YSENDYCKSTRAAT	Schaarbeek	8,77	1029		3243	3216	3267	3261	3321	3309	3319	3296	3291	2551	6,11	6,08	6,14	6,13	6,21	6,19	6,20	6,18	6,17	5,17
21015A021	HOUFFALIZEPLEIN	Schaarbeek	9,22	3587		6647	6634	6665	6571	6770	6801	6714	6659	6685	5409	14,84	14,83	14,85	14,77	14,94	14,97	14,90	14,85	14,87	13,65
21015A03-	JOSAPHATSTRAAT	Schaarbeek	19,49	5683		16348	16229	16447	16216	16717	16834	16530	16519	16506	13293	11,71	11,67	11,74	11,66	11,82	11,86	11,77	11,76	11,76	10,64
21015A04-	L'OLIVIERSTRAAT	Schaarbeek	17,13	5214		12488	12419	12546	12440	12864	12838	12622	12638	12507	10228	10,62	10,59	10,64	10,60	10,77	10,76	10,67	10,68	10,62	9,63
21015A05-	KONINKLIJKE SINT-MARIASTRAAT	Schaarbeek	19,31	4631		10863	10845	11058	10947	11357	11389	11157	11130	11175	8111	8,86	8,85	8,95	8,90	9,07	9,08	8,99	8,98	8,99	7,54
21015A101	STATION	Schaarbeek	9,78	1855		1097	1046	1097	1110	1129	1134	1122	1101	1111	897	0,00	-0,11	0,00	0,03	0,07	0,08	0,05	0,01	0,03	-0,45
21015A111	MAETERLINCK	Schaarbeek	13,84	2788		10890	10788	10689	10698	10552	10777	10799	10978	10891	8933	12,34	12,29	12,24	12,25	12,18	12,29	12,30	12,39	12,35	11,30
21015A12-	HUART HAMOIRLAAN	Schaarbeek	16,75	2448		4205	4122	4308	4187	4263	4310	4395	4410	4425	3076	7,49	7,40	7,60	7,47	7,55	7,60	7,68	7,70	7,71	6,18
21015A13-	PORTAELSSTRAAT	Schaarbeek	12,78	2296		27803	27049	27651	27417	27050	27574	27505	27978	27983	22956	27,32	27,09	27,27	27,20	27,09	27,25	27,23	27,37	27,37	25,80
21015A142	HEILIGE FAMILIE	Schaarbeek	10,10	249		815	795	791	791	795	799	796	819	814	671	0,00	-0,06	-0,07	-0,07	-0,06	-0,05	-0,05	0,01	0,00	-0,44
21015A152	PR. ELISABETH-NOORD	Schaarbeek	10,32	3736		4194	4060	4205	4183	4158	4225	4201	4254	4261	3420	10,85	10,68	10,86	10,84	10,80	10,89	10,86	10,92	10,93	9,83
21015A20-	HELMET	Schaarbeek	25,69	5597		8878	8802	8863	8983	8821	8955	9053	9098	8936	7103	5,77	5,74	5,76	5,82	5,74	5,80	5,85	5,87	5,80	4,91
21015A21-	GUIDO GEZELLESTRAAT	Schaarbeek	8,85	2257		3910	3869	3925	3978	3865	3930	3960	3982	3945	3265	7,29	7,25	7,31	7,37	7,24	7,31	7,35	7,37	7,33	6,53
21015A22-	MARBOTIN A. STRAAT	Schaarbeek	14,63	3531		12145	11986	12122	12121	12135	12236	12150	12449	12305	10152	12,54	12,47	12,53	12,53	12,54	12,59	12,55	12,68	12,62	11,59
21015A231	J. BLOCKXSTRAAT	Schaarbeek	7,16	1556		4201	4122	4242	4265	4312	4290	4273	4269	4300	3388	9,11	9,02	9,16	9,18	9,23	9,21	9,19	9,19	9,22	8,12
21015A24-	WAELHEMSTRAAT	Schaarbeek	13,60	2826		27686	27376	27729	27415	27659	27734	27450	28213	28033	22780	26,49	26,40	26,50	26,41	26,48	26,50	26,42	26,64	26,59	24,97
21015A272	M.H.I. P. BRIEN	Schaarbeek	7,69	319		2763	2704	2726	2774	2725	2721	2757	2856	2783	2290	6,69	6,60	6,63	6,70	6,63	6,62	6,68	6,83	6,72	5,92
21015A30-	GROTE BOSSTRAAT	Schaarbeek	17,15	3749		2890	2872	2946	2835	3061	3086	2876	2944	2983	1909	0,79	0,78	0,84	0,74	0,94	0,96	0,78	0,84	0,87	-0,21
21015A31-	VADERLAND	Schaarbeek	14,25	2519		9269	9246	9455	9244	9542	9480	9426	9445	9528	7479	13,67	13,65	13,78	13,65	13,83	13,80	13,76	13,77	13,82	12,48
21015A32-	TROOSTSTRAAT	Schaarbeek	16,23	2900		8672	8652	8776	8705	8972	8980	8768	8936	8790	7095	8,60	8,58	8,65	8,61	8,75	8,76	8,65	8,73	8,66	7,69
21015A33-	WELDOENERSPLEIN	Schaarbeek	10,42	2503		4761	4746	4844	4767	4918	4936	4805	4876	4870	3877	8,13	8,12	8,21	8,14	8,28	8,30	8,18	8,24	8,24	7,23
21015A34-	MADELIEFJESSTRAAT	Schaarbeek	8,27	1637		1792	1755	1825	1760	1855	1847	1830	1836	1855	1248	3,08	3,02	3,14	3,02	3,20	3,18	3,15	3,16	3,20	1,96
21015A35-	JEAN STOBBAERTSLAAN	Schaarbeek	11,16	2157		7683	7642	7737	7727	7919	7823	7768	7902	7835	6332	11,10	11,07	11,13	11,13	11,25	11,19	11,15	11,24	11,20	10,12
21015A36-	CAMBIER E. STRAAT	Schaarbeek	16,26	1926		34640	34521	35234	34160	35433	34943	34795	35320	35571	27862	32,47	32,43	32,62	32,34	32,67	32,54	32,50	32,64	32,70	30,57
21015A39-	JOSAPHAT (PARK)	Schaarbeek	38,23	12		42436	42085	42827	41762	42942	42904	42120	43188	43374	34064	19,79	19,74	19,85	19,68	19,87	19,87	19,74	19,91	19,94	18,33
21015A40-	BRABANTSTRAAT	Schaarbeek	17,40	3886		12499	12518	12598	12583	12765	12834	12656	12576	12493	10676	11,65	11,65	11,69	11,68	11,76	11,79	11,71	11,68	11,64	10,83
21015A41-	VANDERLINDENSTRAAT	Schaarbeek	16,74	3457		11692	11708	11943	11872	11892	12000	11813	12033	12051	9818	10,51	10,52	10,62	10,59	10,60	10,64	10,56	10,66	10,66	9,65
21015A421	PALEIZENSTRAAT	Schaarbeek	8,98	1829		5309	5274	5356	5308	5415	5431	5307	5397	5344	4237	10,16	10,12	10,20	10,15	10,25	10,27	10,15	10,24	10,19	9,07
21015A43-	NOORDSTATION	Schaarbeek	19,76	1817		6604	6646	6803	6743	6801	7050	6962	7020	6739	4756	8,87	8,90	9,01	8,97	9,01	9,18	9,12	9,16	8,97	7,40
21015A44-	KONINGINNELAAN	Schaarbeek	15,40	3677		9439	9392	9768	9683	9711	9863	9735	9827	9776	7614	9,56	9,54	9,73	9,68	9,70	9,77	9,71	9,76	9,73	8,55
21015A45-	STEPHENSONPLEIN	Schaarbeek	4,61	1756		0	0	0	0	0	0	0	0	0	0	0,00	0,00	0,00	0,00	0,00	0,00	0,00	0,00	0,00	0,00
21015A50-	OPAAL	Schaarbeek	26,15	4986		33531	33307	33405	33154	34142	34318	33285	34118	33543	29465	28,53	28,48	28,50	28,44	28,68	28,72	28,47	28,68	28,54	27,48
21015A51-	KERSELARENLAAN	Schaarbeek	15,54	1695		27323	26943	27860	26988	27920	27777	26673	27325	27709	21942	30,68	30,56	30,85	30,58	30,87	30,82	30,48	30,68	30,80	28,83
21015A52-	LINTHOUTSTRAAT	Schaarbeek	26,78	2708		12698	12615	12809	12927	13020	13014	12065	12955	12874	10475	16,28	16,24	16,33	16,39	16,43	16,43	15,96	16,40	16,36	15,11
21015A53-	DAILLYPLEIN	Schaarbeek	17,63	3475		13993	13952	14239	13875	14496	14512	13972	14193	14194	11027	11,43	11,41	11,52	11,39	11,61	11,62	11,42	11,50	11,50	10,22
21015A54-	SMARAGDLAAN	Schaarbeek	24,15	5109		26756	26749	27226	26235	27542	27362	26957	26904	27233	21468	24,18	24,18	24,31	24,03	24,40	24,35	24,23	24,22	24,31	22,55
21015A612	BRICHAUTSTRAAT	Schaarbeek	13,67	4431		10698	10643	10617	10619	10903	10985	10794	10725	10761	8641	12,33	12,30	12,29	12,29	12,44	12,48	12,38	12,35	12,36	11,21
21015A622	BRUSILIA	Schaarbeek	6,71	928		3270	3305	3383	3294	3315	3372	3347	3327	3371	2723	8,72	8,77	8,88	8,76	8,79	8,87	8,83	8,80	8,86	7,89
21015A63-	P. DESCHANELLAAN	Schaarbeek	8,58	1577		6543	6526	6621	6508	6619	6714	6661	6506	6665	5334	12,06	12,05	12,12	12,03	12,12	12,20	12,16	12,03	12,16	10,99
21015A64-	DUPLOYE SQUARE	Schaarbeek	12,09	3079		10928	10881	10934	10831	11238	11263	11022	10924	11048	8651	13,49	13,46	13,49	13,44	13,64	13,66	13,53	13,48	13,55	12,20
21015A70-	P. HYMANSSTRAAT	Schaarbeek	8,53	1961		5264	5359	5281	5306	5323	5149	5512	5443	5400	4265	18,25	18,36	18,27	18,30	18,32	18,10	18,55	18,46	18,41	16,90

CODSEC	SECNAAM	deelgebied	opp (ha)	bev_2016	vtgkm	Ref	G1A1	G1A2	G2A1	G3A1	G3A2	dg	rm	sn	ams	%A Ref	G1A1	G1A2	G2A1	G3A1	G3A2	dg	rm	sn	ams
21015A71-	BLOEMTUINEN	Schaarbeek	12,56	1499		10542	10636	11004	10513	11061	10272	11146	10884	11135	8484	21,26	21,32	21,56	21,24	21,60	21,08	21,65	21,48	21,64	19,76
21015A721	F. COURTENSLAAN	Schaarbeek	9,35	978		4623	4633	4690	4577	4713	4605	4623	4737	4786	3604	16,04	16,05	16,13	15,98	16,16	16,01	16,04	16,19	16,25	14,55
21015A73-	H. EVENEPOELSTRAAT	Schaarbeek	11,04	1283		11700	12146	12158	12255	12271	12556	12032	12449	12220	9932	19,43	19,69	19,69	19,75	19,76	19,91	19,62	19,85	19,73	18,35
21015A771	B.R.T.	Schaarbeek	37,42	1461		27952	27882	28365	27208	28645	28424	28138	27964	28457	21730	20,74	20,72	20,84	20,55	20,91	20,86	20,79	20,74	20,87	19,03
21015A772	B.R.T.	Schaarbeek	11,39	0		93659	92557	92711	93811	94505	95155	86811	95034	93488	84242	54,28	54,14	54,16	54,30	54,38	54,47	53,38	54,45	54,26	53,03
21015A782	KERKHOF VAN SINT-JOOST	Schaarbeek	7,31	288		0	0	0	0	0	0	0	0	0	0	0,00	0,00	0,00	0,00	0,00	0,00	0,00	0,00	0,00	0,00
21015A7MJ	JOSAPHAT STATION	Schaarbeek	23,76	7		0	0	0	0	0	0	0	0	0	0	0,00	0,00	0,00	0,00	0,00	0,00	0,00	0,00	0,00	0,00
21015A811	TERDELT	Schaarbeek	11,15	1381		4183	4057	4172	4155	4175	4163	4181	4275	4278	3248	6,83	6,70	6,82	6,80	6,82	6,81	6,83	6,92	6,93	5,80
21015A822	CH. GILISQUET - ZUIDLAAN	Schaarbeek	2,79	430		1334	1331	1377	1312	1382	1367	1379	1356	1418	956	7,78	7,77	7,93	7,71	7,94	7,89	7,93	7,86	8,06	6,37
21015A831	LATINIS G. STRAAT	Schaarbeek	32,11	3715		23851	23606	24076	23504	23962	24171	23779	24369	24479	19018	15,91	15,85	15,97	15,82	15,94	15,99	15,89	16,04	16,07	14,56
21015A883	THEUNIS PIERRE STRAAT	Schaarbeek	6,67	541		1783	1724	1745	1811	1750	1762	1745	1850	1793	1464	3,38	3,27	3,31	3,43	3,32	3,34	3,31	3,50	3,40	2,74
21003A00-	CENTRUM	Sint-Agatha-Berchem	25,50	2795		14866	14811	14614	15097	15098	14936	15397	15023	14779	12568	9,09	9,07	9,01	9,16	9,16	9,11	9,25	9,14	9,06	8,31
21003A011	MOLENBERG	Sint-Agatha-Berchem	13,15	1465		9339	8803	8449	8469	9317	9286	9251	8452	8745	6848	10,41	10,11	9,91	9,92	10,40	10,38	10,36	9,91	10,08	8,91
21003A02-	LAURA - BASILIEK	Sint-Agatha-Berchem	29,86	3038		10944	11309	11132	11747	11484	11659	11539	11952	11108	9618	5,95	6,08	6,02	6,24	6,15	6,21	6,17	6,31	6,01	5,45
21003A03-	HOOGVELD	Sint-Agatha-Berchem	16,75	1883		5648	5793	5721	5899	5840	5950	5970	6008	5686	4871	5,47	5,57	5,52	5,64	5,60	5,68	5,69	5,71	5,50	4,91
21003A04-	L. DE SMET	Sint-Agatha-Berchem	6,23	1063		2765	2829	3020	2886	3066	3042	2996	2892	3005	2170	5,45	5,54	5,80	5,62	5,86	5,83	5,77	5,63	5,78	4,54
21003A05-	DE SELLIERS DE MORANVILLE	Sint-Agatha-Berchem	22,78	1912		13429	13410	13313	13485	13242	13250	14146	13313	13508	10991	15,29	15,28	15,24	15,31	15,20	15,21	15,60	15,24	15,32	14,11
21003A0AJ	HUNDERENVELD	Sint-Agatha-Berchem	16,35	1033		13066	12003	12788	11155	12980	12646	13197	11478	12998	9406	18,13	17,58	17,99	17,11	18,08	17,91	18,19	17,29	18,09	16,06
21003A10-	FRANS HOSPITAAL	Sint-Agatha-Berchem	16,95	3194		12525	12627	12185	12692	13977	13793	13316	12452	12483	11127	15,66	15,71	15,49	15,74	16,33	16,25	16,03	15,62	15,64	14,95
21003A11-	MODERNE WIJK	Sint-Agatha-Berchem	7,00	830		1144	1223	1184	1114	1223	1284	1408	1087	1152	1054	1,14	1,32	1,23	1,07	1,32	1,45	1,72	1,00	1,16	0,92
21003A212	ZAVELENBERGGAARDE	Sint-Agatha-Berchem	4,44	606		4247	4550	4482	5540	5247	5221	4643	5580	4465	4992	18,41	18,87	18,77	20,19	19,82	19,79	19,00	20,24	18,74	19,48
21003A283	ZAVELENBERG	Sint-Agatha-Berchem	18,72	229		8467	9891	9419	10078	10409	10593	9895	10207	9332	9492	12,69	13,56	13,28	13,66	13,85	13,95	13,56	13,74	13,23	13,33
21003A2MJ	STATION	Sint-Agatha-Berchem	23,80	488		36752	41880	38701	45064	43621	44920	41636	45294	38409	41534	29,82	30,93	30,26	31,57	31,28	31,54	30,88	31,61	30,19	30,86
21003A312	POTAARDE VLAK	Sint-Agatha-Berchem	41,49	2116		4657	4721	5112	4757	5134	5135	4944	4791	5091	3610	0,00	0,03	0,22	0,05	0,23	0,23	0,14	0,07	0,21	-0,57
21003A323	ZEVENSTERREN	Sint-Agatha-Berchem	9,72	981		708	700	767	861	765	774	731	817	760	611	0,00	-0,03	0,19	0,47	0,18	0,21	0,07	0,34	0,17	-0,33
21003A331	GROENDREEF	Sint-Agatha-Berchem	6,78	718		1898	1952	1939	1997	2004	2075	2073	2055	1941	1449	5,22	5,32	5,30	5,41	5,42	5,56	5,56	5,52	5,30	4,22
21003A342	HOGENBOS	Sint-Agatha-Berchem	17,74	921		3203	3117	3241	3004	3401	3458	3300	3089	3213	2307	2,37	2,29	2,41	2,18	2,55	2,61	2,46	2,26	2,38	1,41
21003A38-	KONINCKXBOS	Sint-Agatha-Berchem	17,92	192		2508	2613	2728	2545	2750	2779	2812	2556	2663	1934	1,26	1,37	1,49	1,30	1,51	1,54	1,57	1,31	1,42	0,57
21003A41-	MONNET	Sint-Agatha-Berchem	2,34	751		295	291	279	302	261	264	315	309	281	240	0,00	-0,03	-0,13	0,05	-0,28	-0,25	0,15	0,11	-0,11	-0,46
21018A00-	TOMBERG	Sint-Lambrechts-Woluwe	15,87	1532		9808	9875	9867	9835	10108	10206	10085	9995	9994	8407	18,20	18,25	18,24	18,22	18,40	18,46	18,38	18,32	18,32	17,21
21018A01-	SINT-LAMBERTUS	Sint-Lambrechts-Woluwe	24,04	918		18420	17764	17881	18396	18730	18626	16523	18011	17664	14506	21,93	21,67	21,72	21,92	22,05	22,01	21,16	21,77	21,63	20,25
21018A02-	SLEGERSLAAN	Sint-Lambrechts-Woluwe	11,41	1350		2275	2308	2303	2364	2404	2442	2362	2427	2363	1713	4,13	4,18	4,18	4,27	4,33	4,39	4,27	4,36	4,27	3,16
21018A031	ABELOOS	Sint-Lambrechts-Woluwe	8,55	1516		10213	10209	10285	10056	10532	10643	10168	10120	10314	8833	25,21	25,21	25,27	25,09	25,45	25,53	25,18	25,14	25,29	24,11
21018A04-	BEETEPUT	Sint-Lambrechts-Woluwe	10,24	1869		2787	2831	2745	2826	2855	2892	2836	2917	2851	2143	4,39	4,44	4,33	4,44	4,47	4,52	4,45	4,55	4,47	3,47
21018A05-	DRIES	Sint-Lambrechts-Woluwe	15,96	1227		3567	3573	3558	3485	3733	3767	3481	3575	3639	2786	9,59	9,60	9,58	9,48	9,81	9,86	9,48	9,60	9,69	8,43
21018A09-	RASANTE	Sint-Lambrechts-Woluwe	5,43	278		534	545	543	562	580	594	554	577	562	389	0,48	0,53	0,52	0,60	0,68	0,75	0,57	0,67	0,60	-0,27
21018A12-	STOKKELSESTEENWEG	Sint-Lambrechts-Woluwe	17,00	1329		2027	2075	2103	2016	2181	2213	2478	2162	2151	1484	1,24	1,30	1,34	1,22	1,44	1,48	1,80	1,42	1,40	0,43
21018A13-	GROOTVELD	Sint-Lambrechts-Woluwe	7,03	512		674	693	680	661	699	707	724	695	690	521	0,39	0,45	0,41	0,34	0,48	0,50	0,56	0,46	0,44	-0,22
21018A14-	KANSELRIJ	Sint-Lambrechts-Woluwe	16,79	1196		3808	3855	3873	3710	4020	4082	4396	3960	3978	2824	4,92	4,97	4,98	4,82	5,12	5,18	5,47	5,07	5,08	3,84
21018A15-	TER BRONNEN	Sint-Lambrechts-Woluwe	10,10	234		1819	1842	1762	1687	1802	1809	1855	1805	1845	1420	1,69	1,72	1,60	1,47	1,66	1,67	1,74	1,67	1,73	1,01
21018A19-	STRUYCKBEKEN	Sint-Lambrechts-Woluwe	29,68	20		2436	2272	2275	2306	2373	2387	2231	2311	2259	1814	4,24	3,99	4,00	4,04	4,15	4,17	3,93	4,05	3,97	3,23
21018A20-	GEORGES HENRILAAN	Sint-Lambrechts-Woluwe	27,43	3256		28008	28196	28550	28570	28653	28789	28500	28614	28390	23428	18,82	18,86	18,95	18,95	18,97	19,00	18,94	18,96	18,91	17,66
21018A21-	DE BROQUEVILLELAAN-NOORD	Sint-Lambrechts-Woluwe	20,51	3166		20489	20525	20931	21076	20990	20993	20826	20917	20728	17706	23,13	23,14	23,29	23,34	23,31	23,31	23,25	23,28	23,22	22,07
21018A22-	DE BROQUEVILLELAAN-ZUID	Sint-Lambrechts-Woluwe	12,01	1653		18214	18347	18024	18206	18874	18619	17803	18814	18361	15693	28,02	28,08	27,94	28,02	28,32	28,20	27,84	28,29	28,09	26,82
21018A24-	LAMBEAULAAN	Sint-Lambrechts-Woluwe	16,05	2152		19194	19019	19602	19348	19655	19654	18613	19355	19493	15791	20,42	20,36	20,57	20,48	20,59	20,59	20,21	20,48	20,53	19,10
21018A30-	HEILIGE-FAMILIE	Sint-Lambrechts-Woluwe	10,94	1262		4126	4158	4181	4228	4225	4297	3940	4133	4187	3277	7,00	7,03	7,05	7,10	7,10	7,17	6,80	7,00	7,06	6,04
21018A311	SCHUMAN PARK	Sint-Lambrechts-Woluwe	11,32	2274		1155	1129	1108	1074	1180	1219	970	1067	1134	730	0,06	0,01	-0,03	-0,10	0,11	0,19	-0,33	-0,12	0,02	-0,93
21018A32-	POPULIERENHOF	Sint-Lambrechts-Woluwe	6,77	471		841	853	847	823	870	876	823	812	854	582	1,41	1,45	1,43	1,35	1,50	1,52	1,35	1,31	1,45	0,44
21018A33-	NEERVELD	Sint-Lambrechts-Woluwe	39,29	2080		27997	26275	26136	26933	27898	27601	22670	26201	25948	21280	21,26	20,81	20,78	20,99	21,23	21,16	19,80	20,79	20,73	19,37
21018A34-	HOF TEN BERG-ZUID	Sint-Lambrechts-Woluwe	14,38	1170		3163	3081	3084	3151	3237	3206	3612	3244	3110	2481	10,64	10,51	10,51	10,62	10,76	10,71	11,32	10,77	10,55	9,44
21018A35-	HOF TEN BERG-NOORD	Sint-Lambrechts-Woluwe	11,54	1033		363	339	341	340	374	351	306	339	342	273	0,00	-0,16	-0,14	-0,15	0,07	-0,08	-0,39	-0,16	-0,14	-0,63
21018A371	GEMEENSCHAPPEN	Sint-Lambrechts-Woluwe	9,62	380		246	227	229	225	246	255	241	227	227	164	0,00	-0,18	-0,16	-0,20	0,00	0,08	-0,05	-0,18	-0,18	-0,88
21018A372	GEMEENSCHAPPEN	Sint-Lambrechts-Woluwe	34,05	0		138262	138841	139154	139717	140914	143787	125542	140692	140302	127716	69,19	69,24	69,27	69,33	69,45	69,72	67,87	69,43	69,39	68,11
21018A3MJ	GULLEDELLE	Sint-Lambrechts-Woluwe	37,23	2389		14618	14683	14844	14803	15066	15229	14558	15008	14909	12946	30,54	30,58	30,67	30,65	30,80	30,89	30,51	30,77	30,71	29,51
21018A41-	EUROPA	Sint-Lambrechts-Woluwe	6,99	1500		8402	8349	8461	8388	8776	8919	8932	8551	8588	6729	27,11	27,06	27,17	27,10	27,46	27,59	27,60	27,25	27,29	25,36
21018A42-	VERVLOESEM	Sint-Lambrechts-Woluwe	18,32	1236		12992	12471	12574	12737	13210	13203	11802	12603	12558	10110	21,19	20,91	20,96	21,05	21,31	21,31	20,52	20,98	20,95	19,47
21018A43-	ROODEBEEK	Sint-Lambrechts-Woluwe	14,96	1003		8579	8572	8554	8535	8777	8882	8523	8592	8649	6923	18,99	18,98	18,97	18,95	19,14	19,22	18,94	19,00	19,04	17,59
21018A512	SCHILDERSWIJK	Sint-Lambrechts-Woluwe	11,56	1688		2851	2929	2948	2988	3027	3130	3026	3021	2971	2013	3,90	3,99	4,01	4,06	4,11	4,23	4,11	4,10	4,04	2,74
21018A60-	ROODEBEEK PARK	Sint-Lambrechts-Woluwe	13,92	540		1201	1206	1225	1206	1252	1285	1127	1210	1246	910	0,43	0,44	0,48	0,44	0,53	0,60	0,28	0,45	0,52	-0,22
21018A61-	HEYDENBERG-OOST	Sint-Lambrechts-Woluwe	14,00	1886		2537	2527	2551	2471	2615	2666	2331	2545	2608	1836	3,71	3,69	3,73	3,62	3,81	3,88	3,42	3,72	3,80	2,64
21018A62-	HEYDENBERG-WEST	Sint-Lambrechts-Woluwe	21,96	3443		6153	6301	6377	6362	6377	6455	6030	6376	6452	4795	5,24	5,33	5,38	5,37	5,38	5,43	5,17	5,38	5,42	4,32
21018A631	STERREBEELDEN	Sint-Lambrechts-Woluwe	29,28	1691		5407	5519	5682	5475	5793	5822	5215	5578	5757	3813	3,16	3,23	3,32	3,20	3,39	3,40	3,04	3,26	3,37	2,07
21018A632	STERREBEELDEN	Sint-Lambrechts-Woluwe	8,43	0		97712	96620	96655	98142	98572	99378	90039	99282	97807	89555	60,57	60,43	60,43	60,63	60,68	60,79	59,54	60,77	60,58	59,47
21018A643	TWEE HUIZEN	Sint-Lambrechts-Woluwe	12,40	1860		7296	7470	7532	7567	7686	7722	7062	7475	7531	6127	10,29	10,41	10,45	10,47	10,55	10,58	10,13	10,41	10,45	9,44
21018A72-	KRUISDAGEN	Sint-Lambrechts-Woluwe	22,43	2312		9280	9361	9507	9587	9450	9453	9122	9595	9536	7651	14,34	14,39	14,48	14,53	14,44	14,45	14,24	14,53	14,50	13,24
21018A81-	KAPELLEVELD-ZUID	Sint-Lambrechts-Woluwe	15,90	602		663	724	735	769	741	789	943	770	737	549	1,11	1,35	1,39	1,51	1,41	1,59	2,11	1,52	1,40	0,61
21018A82-	LENNEKE MARE	Sint-Lambrechts-Woluwe	19,86	577		6009	5810	5870	5980	6163	6183	5905	5950	5838	4643	13,16	12,98	13,03	13,14	13,31	13,32	13,07	13,11	13,00	11,77
21018A83-	KLAKKEDELLE	Sint-Lambrechts-Woluwe	19,67	978		12804	12807	12969	13114	13394	13820	15247	13324	13223	10242	20,30	20,30	20,38	20,46	20,61	20,82	21,52	20,57	20,52	18,79
21018A84-	KAPELLEVELD-NOORDOOST	Sint-Lambrechts-Woluwe	19,76	783		13544	13848	14109	14218	14388	14771	16730	14454	14325	11109	20,84	20,99	21,12	21,18	21,26	21,45	22,34	21,29	21,23	19,48
21018A87-	SINT-LUCAS	Sint-Lambrechts-Woluwe	61,71	943		11317	11341	11444	11559	11768	12007	12799	11553	11471	9394	10,42	10,43	10,47	10,53	10,62	10,72	11,04	10,52	10,49	9,51
23016F00-	SINT-MARTENS-BODEGEM-CENTRUI	Sint-Martens-Bodegem	6,55	113		1357	1463	1485	1515	1504	1457	1455	1487	1427	1336	4,57	4,85	4,90	4,98	4,95	4,83	4,83	4,91	4,76	4,51
23016F010	WESTHOEK	Sint-Martens-Bodegem	26,42	418		3589	4004	4065	3952	4015	4082	4044	3946	3937	3528	5,11	5,53	5,59	5,48	5,54	5,61	5,57	5,47	5,47	5,05
23016F022	ZUIENHOEK	Sint-Martens-Bodegem	34,01	351		1020	1196	1215	1196	1124	1124	1184	1129	1102	1009	6,08	6,74	6,80	6,74	6,48	6,48	6,69	6,50	6,40	6,04
23016F081	PERSONAATVELD	Sint-Martens-Bodegem	303,45	749		21634	23318	23665	23695	23381	23186	22913	23310	22775	20940	1,64	1,86	1,90	1,90	1,87	1,84	1,81	1,86	1,79	1,55
23016F19-	WOLSEM	Sint-Martens-Bodegem	47,03	127		4996	4994	5118	5278	4948	4857	5049	4916	4975	4724	4,47	4,47	4,56	4,67	4,44	4,37	4,51	4,41	4,45	4,27
21019A001	CENTRUM	Sint-Pieters-Woluwe	15,39	1597		2429	2439	2449	2495	2460	2473	2411	2502	2450	2039	1,77	1,79	1,80	1,85	1,81	1,83	1,75	1,86	1,80	1,28
21019A01-	WOLUWELAAN	Sint-Pieters-Woluwe	23,39	720		15261	14440	14592	15008	15308	15093	13176	14549	14269	11995	20,34	19,96	20,04	20,23	20,36	20,27	19,35	20,02	19,88	18,72

CODSEC	SECNAAM	deelgebied	opp (ha)	bev_2016	vtgkm	Ref	G1A1	G1A2	G2A1	G3A1	G3A2	dg	rm	sn	ams	%A Ref	G1A1	G1A2	G2A1	G3A1	G3A2	dg	rm	sn	ams
21019A02-	ZONNEGAARDE	Sint-Pieters-Woluwe	11,64	294		6197	6347	6348	6291	6394	6555	6501	6513	6483	5271	18,20	18,36	18,36	18,30	18,41	18,57	18,51	18,53	18,50	17,16
21019A03-	KAPITEIN PIRETLAAN	Sint-Pieters-Woluwe	8,53	1132		621	615	616	634	627	631	616	630	624	505	0,00	-0,02	-0,02	0,05	0,02	0,04	-0,02	0,03	0,01	-0,46
21019A04-	EGGERICXSTRAAT	Sint-Pieters-Woluwe	8,57	1058		3008	3069	3105	3058	3097	3173	3115	3085	3103	2495	13,05	13,16	13,23	13,14	13,21	13,35	13,24	13,19	13,22	12,03
21019A052	DON BOSCO	Sint-Pieters-Woluwe	12,00	1008		1037	1064	1055	1091	1066	1081	1086	1091	1074	834	0,00	0,06	0,04	0,12	0,06	0,10	0,11	0,12	0,08	-0,49
21019A09-	WOLUWEPARK	Sint-Pieters-Woluwe	61,37	5		50157	50807	51344	50333	51838	52934	51513	52017	52017	43362	24,33	24,43	24,51	24,36	24,58	24,74	24,54	24,61	24,61	23,25
21019A10-	STOKKEL	Sint-Pieters-Woluwe	26,33	2426		10566	11094	11299	11353	11372	11708	13045	11542	11261	8717	8,50	8,72	8,81	8,83	8,84	8,98	9,49	8,91	8,79	7,64
21019A11-	DUIZENDMETERLAAN	Sint-Pieters-Woluwe	32,44	1018		8244	8455	8626	8734	8687	8882	9659	8654	8551	6385	5,56	5,66	5,74	5,79	5,77	5,86	6,19	5,75	5,71	4,60
21019A12-	SCHERMLAAN	Sint-Pieters-Woluwe	21,39	608		416	447	448	431	461	462	509	449	448	315	0,00	0,17	0,17	0,08	0,24	0,25	0,49	0,18	0,17	-0,62
21019A131	KONKEL	Sint-Pieters-Woluwe	27,30	1659		2674	2718	2713	2690	2751	2717	2853	2711	2658	2114	0,48	0,52	0,51	0,49	0,55	0,52	0,64	0,51	0,46	-0,09
21019A14-	HERENDAL	Sint-Pieters-Woluwe	27,14	1694		4254	4442	4516	4448	4616	4684	5225	4663	4565	3308	2,43	2,56	2,61	2,56	2,68	2,73	3,08	2,71	2,65	1,68
21019A15-	KAPELLEVELD	Sint-Pieters-Woluwe	25,03	1596		6258	6624	6593	6623	6659	6851	7393	6801	6646	5484	7,46	7,71	7,69	7,71	7,73	7,86	8,20	7,83	7,72	6,90
21019A20-	SINT-PAULUS	Sint-Pieters-Woluwe	29,98	1282		14468	14559	14810	14523	15187	15498	15419	14831	14888	11282	18,84	18,88	18,99	18,86	19,16	19,29	19,26	19,00	19,03	17,23
21019A21-	MANOIR	Sint-Pieters-Woluwe	49,42	1564		15906	16074	16317	15899	16734	17049	16786	16419	16594	12479	13,68	13,74	13,83	13,68	13,97	14,08	13,99	13,86	13,92	12,34
21019A22-	PUTDAAL	Sint-Pieters-Woluwe	45,72	683		1149	1169	1171	1238	1196	1203	1349	1322	1163	848	0,00	0,04	0,04	0,18	0,09	0,11	0,38	0,33	0,03	-0,67
21019A231	KELLE	Sint-Pieters-Woluwe	9,75	1024		1259	1291	1226	1214	1269	1274	1303	1248	1272	945	0,95	1,01	0,88	0,85	0,97	0,98	1,04	0,92	0,97	0,23
21019A242	DREVEKENS	Sint-Pieters-Woluwe	13,23	1133		1895	1927	1883	1843	1936	1947	2045	1933	1933	1519	1,24	1,29	1,23	1,17	1,30	1,32	1,45	1,30	1,30	0,66
21019A252	MONTGOLFIER	Sint-Pieters-Woluwe	19,91	1275		815	841	837	808	848	848	868	837	845	644	0,00	0,07	0,06	-0,02	0,09	0,09	0,15	0,06	0,08	-0,53
21019A28-	MELLAERTS VIJVERS	Sint-Pieters-Woluwe	34,66	106		41350	41084	41891	40665	42728	43241	41673	41888	41847	34572	28,95	28,90	29,06	28,81	29,23	29,33	29,02	29,06	29,05	27,49
21019A30-	EGELANTIERENLAAN	Sint-Pieters-Woluwe	16,21	925		1618	1659	1629	1801	1656	1627	1719	1734	1654	1267	0,53	0,60	0,55	0,81	0,59	0,55	0,69	0,71	0,59	-0,05
21019A31-	BEMEL	Sint-Pieters-Woluwe	24,02	1283		3624	3649	3591	4034	3681	3586	3778	3790	3617	2824	2,24	2,26	2,21	2,57	2,28	2,20	2,36	2,37	2,23	1,51
21019A32-	VOGELZANG	Sint-Pieters-Woluwe	38,89	2591		5485	5604	5527	5919	5589	5475	5839	5855	5614	4344	1,94	2,00	1,96	2,17	2,00	1,94	2,13	2,14	2,01	1,28
21019A33-	MIMOSASLAAN	Sint-Pieters-Woluwe	15,00	1818		1077	1073	1080	1119	1069	1079	1067	1084	1081	841	0,00	-0,01	0,01	0,09	-0,02	0,00	-0,02	0,02	0,01	-0,55
21019A34-	EUROPAWIJK	Sint-Pieters-Woluwe	13,43	1123		1309	1341	1329	1390	1325	1326	1387	1369	1363	1023	0,00	0,06	0,04	0,14	0,03	0,03	0,14	0,10	0,09	-0,55
21019A35-	HORIZONLAAN	Sint-Pieters-Woluwe	26,24	1422		21397	21759	21856	21953	22029	22283	22082	22095	22167	17980	22,59	22,71	22,75	22,78	22,80	22,89	22,82	22,83	22,85	21,35
21019A40-	SINT-ALEIDIS	Sint-Pieters-Woluwe	30,71	2849		1892	1911	1932	1966	1919	1980	2065	1960	1949	1509	0,00	0,02	0,05	0,09	0,03	0,11	0,21	0,08	0,07	-0,51
21019A41-	MOOI BOS-WIJK	Sint-Pieters-Woluwe	29,21	1079		2380	2352	2430	2526	2457	2532	2644	2507	2576	1808	0,00	-0,03	0,05	0,14	0,07	0,15	0,25	0,12	0,19	-0,61
21019A42-	SALOMELAAN	Sint-Pieters-Woluwe	28,23	1262		5576	5681	5822	5854	5886	6053	6550	5834	5808	4295	4,16	4,22	4,31	4,33	4,35	4,45	4,74	4,32	4,30	3,26
21019A43-	GROENE CORNICHE	Sint-Pieters-Woluwe	39,40	558		1400	1425	1454	1478	1417	1478	1530	1452	1429	1088	0,00	0,04	0,09	0,13	0,03	0,13	0,21	0,09	0,05	-0,56
21019A441	FAZANTENPARK	Sint-Pieters-Woluwe	15,85	341		3409	3327	3481	3500	3609	3727	3783	3554	3733	2238	10,47	10,34	10,57	10,60	10,75	10,92	10,99	10,67	10,92	8,45
21019A45-	SCHROEFLAAN	Sint-Pieters-Woluwe	21,24	977		1109	1151	1152	1129	1203	1200	1362	1159	1144	872	0,00	0,09	0,09	0,04	0,19	0,19	0,49	0,10	0,07	-0,54
21019A492	BOS	Sint-Pieters-Woluwe	62,08	0		35445	36358	37104	35477	37397	38323	37273	36513	37288	29761	22,14	22,33	22,47	22,15	22,53	22,71	22,51	22,36	22,51	20,90
21019A51-	SINT-MICHIELSCOLLEGE	Sint-Pieters-Woluwe	19,22	1717		39201	39681	39989	39815	40151	40858	40218	40358	40408	33761	31,84	31,94	32,01	31,97	32,05	32,20	32,06	32,09	32,10	30,55
21019A52-	HERTOGSTRAAT	Sint-Pieters-Woluwe	12,52	1373		27242	27847	27896	28052	28016	28180	27954	28269	27877	23608	32,71	32,91	32,92	32,97	32,96	33,01	32,94	33,04	32,92	31,45
23094A0MJ1	ZAVENTEM IND. TERREIN-KEIBERG	Sint-Stevens-Woluwe	41,69	1		9114	10134	9342	7828	9853	8669	10829	8312	8992	7099	24,84	25,66	25,03	23,69	25,44	24,46	26,18	24,14	24,74	22,97
23094A0MJ2	ZAVENTEM IND. TERREIN-KEIBERG	Sint-Stevens-Woluwe	47,26	0		353812	345921	373804	397598	341921	340717	334305	363646	354862	374425	68,59	68,28	69,34	70,19	68,12	68,08	67,82	68,96	68,63	69,36
23094D000	SINT-STEVENS-WOLUWE-CENTRUM	Sint-Stevens-Woluwe	28,51	1383		16531	14059	13388	13201	15688	14486	14680	13256	13433	10886	18,99	17,93	17,61	17,52	18,64	18,12	18,21	17,55	17,63	16,31
23094D011	ST-STEVENS-WO-CENTRUM -AUTOV	Sint-Stevens-Woluwe	8,60	343		4933	3970	3718	3493	4476	4086	4092	3498	3685	2877	35,99	33,98	33,39	32,83	35,08	34,25	34,26	32,85	33,31	31,13
23094D022	HOCKEY	Sint-Stevens-Woluwe	22,41	834		10299	7487	8211	7684	7931	8619	7543	7646	8042	5451	21,19	19,01	19,63	19,18	19,40	19,96	19,06	19,15	19,49	16,96
23094D031	ENENBOOM	Sint-Stevens-Woluwe	44,17	482		5866	5170	5851	4956	5119	5809	5174	5215	5888	3939	10,26	9,64	10,25	9,44	9,59	10,21	9,64	9,68	10,28	8,36
23094D04-	WOLUWEBOS	Sint-Stevens-Woluwe	6,06	256		0	0	0	0	0	0	0	0	0	0	15,36	15,36	15,36	15,36	15,36	15,36	15,36	15,36	15,36	15,36
23094D050	RIJMELGEM	Sint-Stevens-Woluwe	27,26	1560		9336	7527	6368	6448	9114	7335	7845	6417	6346	5826	20,81	19,33	18,23	18,31	20,64	19,16	19,61	18,28	18,21	17,65
23094D072	SMOLDERS - TREKKERS	Sint-Stevens-Woluwe	14,46	287		11855	10507	9741	9673	12206	10001	11334	9725	9708	8803	37,03	35,89	35,19	35,12	37,31	35,43	36,60	35,17	35,16	34,26
23094D091	HEBRON	Sint-Stevens-Woluwe	22,95	41		1933	1923	1921	1967	1932	1969	2194	1978	1932	1632	11,91	11,89	11,88	12,01	11,91	12,01	12,59	12,04	11,91	11,03
23094D0MJ1	LOZENBERG	Sint-Stevens-Woluwe	31,39	90		13855	15646	19015	18439	16084	18886	19001	18852	19041	15591	33,08	34,18	35,98	35,69	34,43	35,91	35,97	35,90	35,99	34,14
23094D0MJ2	LOZENBERG	Sint-Stevens-Woluwe	33,02	0		220545	255203	259862	251742	243237	257929	206424	240923	255445	232771	80,00	82,20	82,48	82,00	81,48	82,36	79,02	81,33	82,22	80,81
23094D112	ST-STEVENS-WOLUWE LEUVENSEST	Sint-Stevens-Woluwe	6,18	72		5878	5223	4981	5001	5854	5926	5544	5041	5008	3796	22,88	22,02	21,68	21,71	22,85	22,94	22,45	21,77	21,72	19,79
23094D123	HARENHEIDE - HORTENSIA	Sint-Stevens-Woluwe	21,48	776		1023	1123	1123	1108	1139	1135	1266	1147	1124	890	8,07	8,49	8,49	8,43	8,56	8,54	9,05	8,59	8,50	7,46
23094D1841	BORREVELD	Sint-Stevens-Woluwe	4,25	174		290	384	390	345	415	398	378	349	402	256	21,39	23,42	23,53	22,63	24,00	23,69	23,30	22,72	23,76	20,52
23094D1842	BORREVELD	Sint-Stevens-Woluwe	54,97	0		183751	208018	208958	209765	205724	211780	172536	208281	209844	190747	65,28	66,93	66,99	67,05	66,79	67,17	64,45	66,95	67,05	65,78
23094D1MJ	ST-STEVENS-WO KERKHOF-VLIEGV	Sint-Stevens-Woluwe	189,57	486		5257	6498	6112	4670	5860	5539	6993	5141	5879	3533	10,11	11,18	10,87	9,53	10,65	10,37	11,56	10,00	10,67	8,23
23094D213	ACACIA	Sint-Stevens-Woluwe	10,11	424		611	675	687	620	749	689	700	625	707	481	20,69	21,39	21,52	20,80	22,13	21,54	21,65	20,85	21,72	19,07
23094D222	HOF TER EIKEN	Sint-Stevens-Woluwe	18,97	1500		19734	17146	17061	17838	18615	17986	11605	16850	16790	14944	27,45	26,32	26,28	26,64	26,98	26,70	23,34	26,19	26,16	25,25
23016B00-	SINT ULRIKS-KAPELLE-KERN	Sint-Ulriks-Kapelle	18,69	490		7599	8260	8523	8170	9051	8628	8354	8454	8407	7085	16,88	17,40	17,60	17,33	17,99	17,68	17,48	17,55	17,52	16,44
23016B0811	AUTOSTRADE-ZUID-VERSPR. BEW.	Sint-Ulriks-Kapelle	248,06	1069		21626	26708	26406	25266	28365	27323	27059	26168	26026	22382	15,04	16,32	16,25	15,98	16,69	16,46	16,40	16,19	16,16	15,24
23016B0812	AUTOSTRADE-ZUID-VERSPR. BEW.	Sint-Ulriks-Kapelle	51,98	0		249534	246142	251492	254833	252640	252230	258573	254736	252626	243331	70,55	70,36	70,66	70,84	70,72	70,70	71,05	70,84	70,72	70,20
23016B091	AUTOSTRADE-NOORD-NIEUWE MO	Sint-Ulriks-Kapelle	119,48	127		3438	4686	4564	4269	4882	4797	4827	4499	4537	3718	27,35	29,91	29,68	29,13	30,25	30,11	30,16	29,56	29,63	27,99
23016B092	AUTOSTRADE-NOORD-NIEUWE MO	Sint-Ulriks-Kapelle	42,53	0		240800	227703	243903	252935	229521	231381	228512	243537	240930	245127	74,02	73,22	74,20	74,72	73,33	73,45	73,27	74,18	74,02	74,27
23016B112	SINT-WIVINA	Sint-Ulriks-Kapelle	8,25	153		0	0	0	0	0	0	0	0	0	0	5,68	5,68	5,68	5,68	5,68	5,68	5,68	5,68	5,68	5,68
23016F032	DRIEHOFVELDEN	Sint-Ulriks-Kapelle	22,30	440		2341	2553	2598	2523	2675	2695	2708	2558	2588	2250	8,60	9,00	9,08	8,94	9,22	9,25	9,28	9,01	9,06	8,41
23016F091	OOSTHOEK	Sint-Ulriks-Kapelle	74,00	109		1448	1702	1644	1608	1762	1772	1781	1636	1627	1447	7,70	8,43	8,27	8,17	8,59	8,61	8,64	8,25	8,22	7,70
23081A001	STEENOKKERZEEL-CENTRUM	Steenokkerzeel	49,16	607		18334	18132	18330	15814	17697	19184	19886	17430	18623	14116	13,93	13,87	13,93	13,10	13,73	14,19	14,40	13,64	14,02	12,48
23081A01-	WAMBEEK	Steenokkerzeel	63,19	1193		44047	43862	44994	42541	43217	45695	48772	43701	44786	37921	19,81	19,78	19,95	19,57	19,68	20,06	20,51	19,75	19,92	18,80
23081A022	VAN HAM	Steenokkerzeel	22,88	460		1232	1227	1253	1243	1252	1258	1274	1260	1239	1083	2,87	2,86	2,93	2,90	2,93	2,94	2,98	2,95	2,89	2,47
23081A032	DIJKVELD	Steenokkerzeel	24,33	908		417	416	433	425	430	433	447	435	422	352	0,49	0,48	0,58	0,53	0,56	0,58	0,66	0,59	0,52	0,08
23081A091	STEENOKKERZEEL - VERSPR. BEW.	Steenokkerzeel	103,72	79		3294	3271	3405	3186	3473	3444	3188	3320	3418	2778	0,95	0,93	1,04	0,86	1,09	1,07	0,86	0,97	1,05	0,51
23081A10-	HUMELGEM-KERN	Steenokkerzeel	43,40	895		17616	17440	17676	15262	17213	18428	18531	16761	17956	13697	12,18	12,13	12,20	11,43	12,06	12,43	12,46	11,92	12,29	10,87
23081A191	HUMELGEM-VERSPREIDE BEWONIN	Steenokkerzeel	78,30	93		1431	1406	1442	1323	1433	1498	1564	1409	1461	1139	0,00	-0,04	0,02	-0,18	0,00	0,11	0,21	-0,04	0,05	-0,51
23081A222	LATTOVELD	Steenokkerzeel	141,19	48		11497	10555	11411	10159	11220	11879	11585	11060	11582	8906	4,42	4,11	4,39	3,98	4,33	4,54	4,45	4,28	4,45	3,53
23081A2MJ	STEENOKKERZEEL VLIEGVELD	Steenokkerzeel	272,32	0		7791	8382	7757	6157	7255	8147	9155	7094	7914	5632	7,74	8,07	7,72	6,73	7,43	7,94	8,47	7,33	7,81	6,36
23081A311	ZONNEBOS - DUISTBOS	Steenokkerzeel	80,97	1434		15587	15781	16219	16074	15966	16297	16273	15965	15976	14428	7,28	7,34	7,45	7,41	7,39	7,47	7,47	7,39	7,39	6,95
23081A3AJ	GROENVELD - HERTBLOK	Steenokkerzeel	52,87	851		6658	6620	6741	6393	6479	6918	7112	6502	6746	5728	16,83	16,80	16,91	16,58	16,66	17,08	17,25	16,69	16,92	15,91
23094C001	STERREBEEK-CENTRUM	Sterrebeek	53,97	1624		20258	20328	20459	20476	21737	21706	23011	20270	20333	18005	13,58	13,60	13,63	13,64	13,98	13,97	14,30	13,58	13,60	12,92
23094C010	MOORSELVELD	Sterrebeek	33,07	679		4614	4675	4706	4712	4913	4626	4189	4717	4684	4202	9,05	9,11	9,14	9,14	9,34	9,06	8,60	9,15	9,12	8,61
23094C031	MUSSENHOEK	Sterrebeek	41,94	305		10635	10516	10566	10630	10425	10438	13610	10363	10501	9242	12,94	12,87	12,90	12,93	12,83	12,83	14,33	12,79	12,87	12,17
23094C0411	BOESBERG - LINDENBERG	Sterrebeek	62,47	1853		15090	15897	15846	16028	18078	17532	20393	15832	15704	14209	12,85	13,13	13,12	13,18	13,86	13,68	14,55	13,11	13,07	12,52
23094C0412	BOESBERG - LINDENBERG	Sterrebeek	34,51	0		160556	163412	163815	166157	164137	160115	130714	164256	161740	156132	71,29	71,53	71,57	71,77	71,60	71,25	68,45	71,61	71,39	70,90
23094C052	STERREBEEK STEENBERG	Sterrebeek	39,26	905		2067	2055	2069	2074	2063	2048	2186	2058	2064	1847	6,96	6,93	6,96	6,97	6,95	6,92	7,20	6,94	6,95	6,49

CODSEC	SECNAAM	deelgebied	opp (ha)	bev_2016	vtgkm	Ref	G1A1	G1A2	G2A1	G3A1	G3A2	dg	rm	sn	ams	%A Ref	G1A1	G1A2	G2A1	G3A1	G3A2	dg	rm	sn	ams
23094C081	TERWENBERG	Sterrebeek	199,42	112		190	193	193	188	198	194	179	188	193	175	3,61	3,67	3,67	3,58	3,75	3,68	3,41	3,58	3,67	3,34
23094C091	VOSKAPEL - BOSDELLE	Sterrebeek	15,07	262		1682	1699	1710	1641	2384	2473	1965	1662	1699	1402	23,99	24,06	24,11	23,80	26,68	26,97	25,17	23,90	24,06	22,64
23094C092	VOSKAPEL - BOSDELLE	Sterrebeek	79,88	0		235177	237628	239367	242424	239850	238333	216497	239286	236657	226729	61,63	61,76	61,85	62,02	61,88	61,80	60,57	61,85	61,71	61,16
23094C112	ZEEN	Sterrebeek	9,10	178		462	499	500	494	524	525	716	490	501	424	6,42	6,74	6,75	6,70	6,94	6,95	8,31	6,66	6,76	6,07
23094C122	DEN VIER HUISKENS	Sterrebeek	105,95	1645		7367	7985	8417	8280	7555	9141	14595	8328	8420	6227	9,92	10,32	10,58	10,50	10,04	11,00	13,51	10,53	10,58	9,11
23094C1321	WAND KERKVELD	Sterrebeek	18,66	142		2313	2538	2687	2620	2490	2964	4609	2644	2681	1917	17,83	18,43	18,81	18,64	18,31	19,46	22,55	18,70	18,79	16,64
23094C1322	WAND KERKVELD	Sterrebeek	53,73	0		978	1334	1250	1086	1411	1500	1924	1145	1289	837	27,43	29,99	29,44	28,28	30,47	30,99	33,18	28,71	29,70	26,19
23094C18-	STERREBEEK RENBAAN	Sterrebeek	54,83	0		0	0	0	0	0	0	0	0	0	0	0,28	0,28	0,28	0,28	0,28	0,28	0,28	0,28	0,28	0,28
23094C19-	ROT	Sterrebeek	90,38	59		317	320	320	314	331	321	297	314	320	290	0,00	0,02	0,02	-0,02	0,10	0,03	-0,15	-0,02	0,02	-0,20
23094C291	STERREBEEK - KERKVELD	Sterrebeek	9,25	277		1116	1433	1449	1203	1755	1396	1917	1308	1554	826	35,09	37,44	37,55	35,78	39,41	37,19	40,28	36,57	38,22	32,37
23094C292	STERREBEEK - KERKVELD	Sterrebeek	26,76	0		137419	116396	117779	117498	113905	114815	101990	116973	116435	110120	74,25	71,90	72,06	72,03	71,59	71,70	70,06	71,97	71,90	71,12
23025A5161	HELLEBEEK	Strombeek-Bever	38,15	787		4333	4625	5445	5781	5136	5423	4846	5747	5467	5313	25,35	25,86	27,15	27,64	26,69	27,12	26,23	27,59	27,19	26,96
23025A5162	HELLEBEEK	Strombeek-Bever	14,73	0		66690	65012	69771	70510	71001	61275	66050	63635	62856	66373	63,26	62,93	63,85	63,98	64,07	62,16	63,13	62,65	62,49	63,20
23025B00-	STROMBEEK-BEVER-CENTRUM	Strombeek-Bever	21,59	1860		5367	6104	6953	7471	6047	7199	6324	7303	6991	6701	9,25	9,87	10,52	10,88	9,83	10,69	10,05	10,76	10,54	10,33
23025B011	STROMBEEK-BEVER-CENTRUM-NOC	Strombeek-Bever	32,26	1647		7236	7542	8024	8856	5338	8206	7547	8462	7873	8216	14,69	14,93	15,30	15,89	12,96	15,43	14,94	15,62	15,19	15,44
23025B021	ACACIA	Strombeek-Bever	15,07	857		4438	4844	4791	4958	5535	4991	4727	5126	4978	4451	12,58	13,06	13,00	13,19	13,81	13,23	12,93	13,38	13,21	12,60
23025B031	BORREKENSVELD	Strombeek-Bever	18,42	1789		3448	3782	3923	4193	4256	4175	3827	4180	4004	3796	11,82	12,31	12,51	12,87	12,95	12,85	12,37	12,85	12,62	12,33
23025B0421	RING	Strombeek-Bever	20,76	1146		1276	757	797	845	2273	808	765	828	784	807	18,28	15,03	15,34	15,69	22,24	15,42	15,09	15,57	15,24	15,41
23025B0422	RING	Strombeek-Bever	25,61	0		119017	106089	110030	107209	109444	106927	105623	96973	101909	100084	72,55	70,94	71,45	71,08	71,37	71,05	70,88	69,69	70,38	70,13
23025B052	BAALHOEK	Strombeek-Bever	8,38	615		3630	3969	4024	4474	4619	4268	4077	4587	4142	3820	8,13	8,54	8,60	9,10	9,25	8,88	8,66	9,22	8,74	8,36
23025B0911	PARKING	Strombeek-Bever	3,88	41		462	433	465	420	579	575	451	319	534	368	17,30	16,89	17,34	16,70	18,76	18,71	17,15	15,03	18,23	15,89
23025B0912	PARKING	Strombeek-Bever	58,66	0		294578	329859	360362	339852	259592	263517	333786	308127	333877	317637	74,18	75,81	77,09	76,24	72,39	72,60	75,98	74,82	75,98	75,26
23025B112	BLOEMENDAAL	Strombeek-Bever	39,69	3217		8155	8656	8707	8829	9035	9177	8808	9065	8915	7676	7,44	7,70	7,73	7,79	7,89	7,96	7,78	7,91	7,83	7,18
23025B1331	MOLENVELD	Strombeek-Bever	15,97	1306		5457	5252	4950	5191	5773	5053	5383	5471	5327	4347	9,29	9,10	8,83	9,05	9,55	8,92	9,22	9,30	9,17	8,23
23025B1332	MOLENVELD	Strombeek-Bever	11,90	0		29909	45949	45468	45849	44889	44096	47884	45967	46123	40927	60,16	65,72	65,58	65,69	65,41	65,18	66,27	65,73	65,77	64,20
23025B191	BEVER	Strombeek-Bever	88,43	82		645	1032	877	752	1145	1267	1074	769	895	649	18,96	22,21	21,05	19,99	22,97	23,71	22,50	20,14	21,20	19,00
23025B192	BEVER	Strombeek-Bever	61,22	0		162928	122327	138882	153558	151644	160081	123527	146908	132531	143740	61,33	57,74	59,32	60,58	60,42	61,11	57,86	60,02	58,73	59,75
23025B2121	BEVERLINDE	Strombeek-Bever	33,35	606		3944	2930	3108	3089	3188	3119	2947	4330	3148	2986	19,50	17,55	17,93	17,89	18,09	17,95	17,58	20,13	18,01	17,67
23025B2122	BEVERLINDE	Strombeek-Bever	10,25	0		40580	15660	13322	12567	11345	12360	15073	12719	13691	10797	68,81	56,53	54,59	53,89	52,69	53,70	56,07	54,04	54,91	52,12
23025A30-	VERBRANDE BRUG - KERN	Verbrande Brug	26,60	532		10020	9630	9789	9825	10576	9847	9851	10331	10196	9006	11,62	11,41	11,50	11,52	11,91	11,53	11,53	11,78	11,71	11,07
23025A311	VERBRANDE BRUG - INDUSTRIE	Verbrande Brug	26,98	237		720	686	707	713	752	702	701	741	733	656	0,00	-0,11	-0,04	-0,02	0,10	-0,06	-0,06	0,07	0,04	-0,21
23025A332	KERSELAAR	Verbrande Brug	26,14	146		5956	5824	5881	6005	6151	5898	5883	6065	5988	5739	4,28	4,20	4,23	4,31	4,40	4,24	4,24	4,34	4,30	4,15
23025A372	DARSE	Verbrande Brug	70,87	14		8663	8460	8421	8639	9081	8712	8641	8888	8679	7993	3,45	3,37	3,35	3,44	3,61	3,47	3,44	3,54	3,45	3,18
23025A380	HEIDEVELD	Verbrande Brug	240,97	607		23979	23505	24039	23537	26046	24368	24058	24504	24824	21301	3,19	3,12	3,20	3,13	3,46	3,24	3,20	3,26	3,30	2,81
23025A473	SCHIPLAKEN	Verbrande Brug	94,21	14		11648	11448	11681	11201	12849	11779	11819	11461	11924	9861	4,29	4,23	4,30	4,15	4,64	4,33	4,34	4,23	4,37	3,70
23088A00-	VILVOORDE GROTE MARKT(CENTRU	Vilvoorde	23,86	1783		10524	10168	10337	10456	10722	10375	10192	10746	10442	9885	12,71	12,52	12,61	12,67	12,81	12,63	12,53	12,82	12,66	12,37
23088A01-	VILVOORDE LEUVENSESTR.(CENTR.)	Vilvoorde	24,51	2566		20929	20450	20745	21035	21196	20799	20565	21297	21008	19464	16,62	16,48	16,56	16,65	16,70	16,58	16,51	16,73	16,64	16,17
23088A02-	HANSSENSPARK (CENTRUM)	Vilvoorde	23,79	1730		16009	15538	15760	15426	16988	16299	15807	16113	16068	14102	20,57	20,36	20,46	20,31	20,98	20,69	20,48	20,61	20,59	19,70
23088A03-	BROEK (CENTRUM)	Vilvoorde	50,43	1217		34677	34054	34456	34103	36881	35578	34582	35158	34913	31027	22,42	22,29	22,38	22,30	22,87	22,61	22,41	22,52	22,47	21,63
23088A041	SLACHTHUISPLEIN (CENTRUM)	Vilvoorde	25,97	1858		2518	2514	2533	2546	2511	2530	2526	2527	2521	2415	2,91	2,91	2,93	2,95	2,90	2,93	2,92	2,92	2,92	2,78
23088A08-	VILVOORDE KERKHOF (CENTRUM)	Vilvoorde	35,85	342		3188	3191	3207	3214	3251	3221	3229	3226	3201	3020	3,08	3,08	3,09	3,10	3,14	3,11	3,12	3,11	3,09	2,90
23088A0MP	VILVOORDE DARSE	Vilvoorde	133,48	0		2406	2361	2355	2399	2509	2424	2413	2458	2412	2225	2,62	2,56	2,55	2,61	2,75	2,64	2,63	2,69	2,63	2,38
23088A101	PERKSE STRAAT (FAUBOURG)	Vilvoorde	28,01	1471		16197	16030	16157	16556	16732	16358	16045	16572	16098	15044	19,11	19,04	19,09	19,26	19,33	19,18	19,05	19,26	19,07	18,62
23088A13-	SINT-ANTONIUS (FAUBOURG)	Vilvoorde	8,25	631		1172	1163	1175	1196	1206	1142	1178	1211	1196	1069	2,98	2,95	2,99	3,04	3,07	2,89	2,99	3,08	3,04	2,68
23088A14-	BLOEMENWIJK (FAUBOURG)	Vilvoorde	25,58	1107		8352	8258	8364	8720	8751	8394	8342	8692	8362	7792	13,81	13,75	13,82	14,06	14,08	13,84	13,80	14,04	13,82	13,42
23088A152	RIJKSTUINBOUWSCHOOL (FAUBOUI	Vilvoorde	30,51	396		2493	2492	2517	2489	2516	2520	2489	2496	2516	2325	5,86	5,86	5,90	5,86	5,90	5,90	5,86	5,87	5,90	5,59
23088A17-	MIMA (FAUBOURG)	Vilvoorde	90,66	489		37180	36984	37259	37067	39215	38520	37312	37257	37228	34731	20,34	20,31	20,36	20,32	20,71	20,59	20,37	20,36	20,35	19,88
23088A670	TEN HALVE (CENTRUM)	Vilvoorde	62,76	184		26825	26679	27048	27557	27705	27374	27187	27717	27175	25301	20,95	20,91	21,01	21,14	21,18	21,09	21,04	21,18	21,04	20,54
23088A77-	SCHAARBEEKLEI (CENTRUM)	Vilvoorde	54,77	139		128643	133217	138254	137971	129906	130716	134287	129582	130213	126283	40,91	41,26	41,64	41,62	41,01	41,07	41,34	40,98	41,03	40,72
23088A812	DUCHE (CENTRUM)	Vilvoorde	27,01	1293		2339	2337	2345	2366	2340	2344	2351	2347	2330	2207	1,12	1,12	1,13	1,15	1,12	1,12	1,13	1,13	1,11	0,96
23088A82-	VILVOORDE MECHELSE STWG. - HEN	Vilvoorde	25,88	1884		9685	9629	9718	9797	9764	9724	9722	9837	9722	9213	14,99	14,95	15,01	15,05	15,03	15,01	15,01	15,08	15,01	14,69
23088A830	FAR WEST (CENTRUM)	Vilvoorde	65,05	4520		15097	15040	15257	15296	15259	15297	15231	15414	15352	14308	11,03	11,01	11,08	11,09	11,08	11,09	11,07	11,13	11,11	10,75
23088A84-	FAR WEST - DUCHEHOF (CENTRUM)	Vilvoorde	9,04	607		0	0	0	0	0	0	0	0	0	0	2,39	2,39	2,39	2,39	2,39	2,39	2,39	2,39	2,39	2,39
21007A00-	CENTRUM SINT-DENIJS	Vorst-Sint-Gillis	29,43	3225		23305	23196	23676	23533	23784	24014	24005	23768	23728	19050	16,38	16,35	16,47	16,44	16,50	16,56	16,56	16,50	16,49	15,16
21007A01-	PASTOOR ARSWIJK	Vorst-Sint-Gillis	14,39	1311		5186	5126	5311	5263	5285	5304	5328	5336	5355	4211	5,99	5,94	6,09	6,05	6,07	6,08	6,10	6,10	6,12	5,18
21007A02-	STUART MERRIL	Vorst-Sint-Gillis	10,56	592		509	509	513	517	531	526	511	519	512	398	0,00	0,00	0,02	0,04	0,10	0,08	0,01	0,05	0,01	-0,55
21007A03-	VORSTSE HAARD - FAMILIE	Vorst-Sint-Gillis	6,70	1130		2020	1997	2038	2030	2055	2060	2025	2028	2027	1643	4,77	4,73	4,81	4,79	4,84	4,85	4,78	4,79	4,79	4,03
21007A04-	VORSTSE HAARD - MADELON	Vorst-Sint-Gillis	3,66	657		2323	2308	2373	2343	2365	2372	2399	2394	2397	1877	9,67	9,64	9,77	9,71	9,76	9,77	9,83	9,82	9,82	8,66
21007A05-	NEERSTALLE	Vorst-Sint-Gillis	13,00	912		6074	6033	6126	6155	6257	6218	6178	6212	6137	4874	8,64	8,61	8,68	8,70	8,78	8,75	8,72	8,74	8,69	7,65
21007A0711	BOLLINCKX	Vorst-Sint-Gillis	96,37	983		35639	35434	36213	35974	36296	36461	36505	36255	36249	30549	11,38	11,35	11,46	11,43	11,48	11,50	11,51	11,47	11,47	10,59
21007A0712	BOLLINCKX	Vorst-Sint-Gillis	27,88	0		46365	46788	47637	47347	46847	46832	47056	46839	47246	44241	40,75	40,84	41,02	40,96	40,85	40,85	40,90	40,85	40,94	40,28
21007A0821	BEMPT	Vorst-Sint-Gillis	34,82	64		19299	19009	19418	19487	19664	19770	19682	19556	19346	15991	13,38	13,30	13,42	13,44	13,49	13,52	13,49	13,46	13,40	12,35
21007A0822	BEMPT	Vorst-Sint-Gillis	32,44	0		121701	122323	124646	123988	123064	123239	123578	122865	123624	114332	56,04	56,10	56,33	56,27	56,18	56,19	56,23	56,16	56,23	55,29
21007A101	BOERGONDIE	Vorst-Sint-Gillis	16,53	2753		8824	8872	8853	8866	9295	9146	9059	8984	8897	6939	9,13	9,16	9,15	9,15	9,38	9,30	9,26	9,22	9,17	8,03
21007A111	MESSIDOR I	Vorst-Sint-Gillis	9,85	540		1002	968	1014	1018	1033	1030	1005	1030	1006	713	0,61	0,53	0,64	0,65	0,69	0,68	0,62	0,68	0,62	-0,20
21007A12-	HAVESKERKE	Vorst-Sint-Gillis	5,69	253		812	823	832	846	849	843	831	842	829	618	5,12	5,17	5,21	5,28	5,29	5,26	5,21	5,26	5,20	4,12
21007A132	DENAYERSTRAAT	Vorst-Sint-Gillis	2,05	154		268	266	268	272	281	278	269	272	268	206	0,96	0,94	0,96	1,00	1,09	1,06	0,97	1,00	0,96	0,29
21007A142	MONTE CARLO	Vorst-Sint-Gillis	10,54	1405		3155	3213	3217	3248	3288	3283	3307	3261	3256	2544	5,50	5,57	5,58	5,61	5,66	5,65	5,68	5,63	5,62	4,69
21007A201	ROOSENDAALSTRAAT	Vorst-Sint-Gillis	22,44	2546		4965	4974	4995	5011	5171	5156	5069	5048	5033	3541	2,46	2,47	2,48	2,49	2,59	2,58	2,53	2,51	2,50	1,47
21007A21-	MAGNANERIE	Vorst-Sint-Gillis	2,30	522		402	404	418	411	404	401	398	406	413	305	0,92	0,94	1,03	0,98	0,94	0,92	0,90	0,95	0,99	0,23
21007A239	NEPTUNUSLAAN I	Vorst-Sint-Gillis	14,01	3057		3042	3031	3063	3039	3111	3084	3066	3073	3067	2314	3,17	3,16	3,20	3,17	3,25	3,22	3,20	3,21	3,20	2,31
21007A242	GLOBE	Vorst-Sint-Gillis	2,74	585		1554	1565	1586	1580	1589	1594	1601	1591	1580	1254	10,10	10,13	10,20	10,18	10,21	10,22	10,25	10,22	10,18	9,07
21007A252	MESSIDOR II	Vorst-Sint-Gillis	1,64	274		934	943	958	947	954	960	960	953	951	732	10,13	10,18	10,26	10,20	10,24	10,27	10,27	10,23	10,22	8,96
21007A291	VORST NATIONAAL - STADION	Vorst-Sint-Gillis	10,38	1		454	452	453	453	474	468	462	462	453	348	0,00	-0,01	-0,01	-0,01	0,10	0,07	0,04	0,04	-0,01	-0,59
21007A40-	LUTTREBRUG	Vorst-Sint-Gillis	9,42	2051		10773	10702	10795	10992	11070	11103	10822	10858	10962	9767	18,49	18,44	18,50	18,62	18,67	18,69	18,52	18,54	18,60	17,85
21007A41-	LUTTREBRUG-WEST	Vorst-Sint-Gillis	5,05	538		2357	2392	2371	2361	2489	2432	2409	2391	2391	2049	10,43	10,50	10,46	10,44	10,70	10,59	10,54	10,50	10,50	9,74
21007A50-	BERANGER	Vorst-Sint-Gillis	14,49	3099		7397	7260	7368	7361	7593	7656	7525	7423	7452	5451	11,23	11,13	11,21	11,20	11,36	11,40	11,32	11,24	11,26	9,70

CODSEC	SECNAAM	deelgebied	opp (ha)	bev_2016	vtgkm	Ref	G1A1	G1A2	G2A1	G3A1	G3A2	dg	rm	sn	ams	%A Ref	G1A1	G1A2	G2A1	G3A1	G3A2	dg	rm	sn	ams
21007A51-	KASTANJE	Vorst-Sint-Gillis	7,37	995		2914	2924	2967	2922	3043	2996	2997	2984	2979	2167	7,20	7,22	7,28	7,21	7,39	7,32	7,32	7,30	7,30	5,97
21007A52-	VAN VOLXEM - KLEIN INDUSTRIE	Vorst-Sint-Gillis	9,66	832		10144	10206	10493	10194	10478	10517	10695	10408	10453	9372	16,98	17,02	17,19	17,01	17,18	17,21	17,31	17,14	17,17	16,49
21007A53-	WIELEMANS CEUPPENS	Vorst-Sint-Gillis	15,07	2712		17644	17565	17789	17573	17776	17922	17789	17808	17680	15301	18,40	18,37	18,45	18,37	18,45	18,50	18,45	18,46	18,41	17,48
21007A541	LYCEUM	Vorst-Sint-Gillis	4,29	650		3741	3720	3737	3752	3797	3793	3768	3754	3724	2978	14,50	14,47	14,49	14,52	14,59	14,58	14,54	14,52	14,47	13,20
21007A552	KONINGIN MARIE - HENRIETTE	Vorst-Sint-Gillis	6,22	241		2260	2244	2263	2273	2284	2280	2279	2275	2280	1856	7,84	7,80	7,84	7,86	7,88	7,87	7,87	7,86	7,87	6,98
21007A60-	SINT-ANTONIUS	Vorst-Sint-Gillis	14,82	4594		15274	15238	15377	15252	15731	15669	15665	15370	15403	13254	17,28	17,27	17,33	17,28	17,47	17,45	17,44	17,32	17,34	16,40
21007A61-	MONTENEGROSTRAAT	Vorst-Sint-Gillis	17,30	5372		7364	7321	7520	7380	7344	7425	7499	7454	7500	6085	9,85	9,82	9,95	9,86	9,84	9,89	9,94	9,91	9,94	8,94
21007A70-	HOOGTEPUNT HONDERD	Vorst-Sint-Gillis	21,84	3189		6467	6522	6500	6565	6624	6616	6613	6557	6500	5314	7,29	7,33	7,31	7,36	7,40	7,39	7,39	7,35	7,31	6,46
21007A71-	ALSEMBERGSE STEENWEG	Vorst-Sint-Gillis	3,24	1230		10189	10278	10311	10299	10422	10358	10468	10334	10395	8534	37,69	37,77	37,81	37,79	37,91	37,85	37,95	37,83	37,88	36,01
21007A72-	MOLIERE	Vorst-Sint-Gillis	27,04	4492		11887	11878	11982	12017	11986	11995	12009	12049	12023	10220	14,97	14,97	15,02	15,04	15,02	15,03	15,03	15,05	15,04	14,09
21007A73-	BERCKENDAELSTRAAT	Vorst-Sint-Gillis	25,37	2199		24574	24508	24788	24791	24893	24936	24762	24848	24745	20747	22,79	22,77	22,86	22,86	22,89	22,90	22,85	22,87	22,84	21,57
21007A75-	STEEKSPELSTRAAT	Vorst-Sint-Gillis	5,35	1038		1167	1169	1181	1169	1206	1190	1182	1172	1175	890	3,22	3,22	3,26	3,22	3,33	3,28	3,26	3,23	3,24	2,36
21007A783	PARK VAN VORST	Vorst-Sint-Gillis	18,07	498		17795	17662	17919	17862	17888	18083	17929	18058	17893	15080	16,76	16,72	16,81	16,79	16,80	16,86	16,81	16,85	16,80	15,75
21007A79-	DUDENPARK	Vorst-Sint-Gillis	30,57	11		5663	5656	5665	5642	5873	5764	5728	5672	5692	4372	2,42	2,42	2,42	2,41	2,53	2,47	2,45	2,42	2,43	1,65
21007A814	VILLAS - KEMMELBERG	Vorst-Sint-Gillis	1,23	186		1445	1446	1450	1456	1470	1479	1475	1453	1461	1124	18,46	18,46	18,48	18,51	18,57	18,61	18,59	18,49	18,53	16,85
21013A00-	GEMEENTEHUIS	Vorst-Sint-Gillis	15,29	3624		8162	8107	8187	8196	8341	8431	8281	8248	8228	6104	8,58	8,55	8,60	8,60	8,68	8,73	8,65	8,63	8,62	7,29
21013A01-	SPANJESTRAAT	Vorst-Sint-Gillis	15,47	3283		5075	5051	5103	5110	5181	5239	5195	5134	5127	3898	7,17	7,15	7,20	7,20	7,26	7,31	7,27	7,22	7,22	6,08
21013A02-	CAPOUILLETSTRAAT	Vorst-Sint-Gillis	18,12	3132		18619	18696	18915	19026	18963	19029	18934	18883	18822	15798	16,04	16,06	16,13	16,17	16,15	16,17	16,14	16,12	16,10	15,05
21013A031	AMAZONESTRAAT	Vorst-Sint-Gillis	8,13	1385		7835	7833	7907	7910	7943	7991	7940	7911	7859	6733	15,41	15,41	15,47	15,47	15,49	15,53	15,49	15,47	15,43	14,52
21013A04-	GEVANGENIS	Vorst-Sint-Gillis	14,98	1740		8434	8433	8502	8531	8608	8645	8565	8527	8488	6786	11,10	11,10	11,14	11,15	11,20	11,22	11,18	11,15	11,13	10,00
21013A052	FAIDERSTRAAT	Vorst-Sint-Gillis	10,27	1328		1900	1892	1959	1941	1951	1961	1994	1943	1955	1465	3,81	3,80	3,92	3,88	3,90	3,92	3,98	3,89	3,91	2,94
21013A101	VOORPLEIN	Vorst-Sint-Gillis	9,46	2580		11366	11430	11512	11538	11543	11634	11543	11602	11421	9971	15,93	15,96	16,00	16,02	16,02	16,07	16,02	16,05	15,95	15,14
21013A102	VOORPLEIN	Vorst-Sint-Gillis	1,17	429		918	931	937	943	937	940	936	932	935	828	11,31	11,38	11,42	11,45	11,42	11,43	11,41	11,39	11,41	10,78
21013A11-	PARMASTRAAT	Vorst-Sint-Gillis	12,93	1792		2677	2717	2697	2748	2718	2742	2733	2739	2677	2250	2,87	2,92	2,90	2,96	2,92	2,95	2,94	2,95	2,87	2,33
21013A121	WILLEM TELL-ZUID	Vorst-Sint-Gillis	2,46	881		2948	2939	2992	2961	3021	3044	3017	2958	2987	2369	14,77	14,75	14,86	14,79	14,91	14,96	14,91	14,79	14,85	13,51
21013A13-	DETHYSTRAAT	Vorst-Sint-Gillis	6,99	2392		3475	3449	3544	3559	3545	3574	3534	3537	3546	2843	8,01	7,98	8,10	8,12	8,10	8,14	8,09	8,09	8,10	7,13
21013A151	METAALSTRAAT	Vorst-Sint-Gillis	7,57	1934		6014	6078	6133	6166	6139	6176	6127	6158	6081	5018	11,44	11,50	11,54	11,57	11,55	11,58	11,54	11,57	11,50	10,52
21013A201	ENGELANDSTRAAT	Vorst-Sint-Gillis	13,50	2288		29844	29641	30221	29736	30556	30553	29900	30335	29759	26988	32,73	32,67	32,84	32,70	32,94	32,94	32,75	32,88	32,71	31,84
21013A211	FONTAINAS	Vorst-Sint-Gillis	8,04	2403		10042	10090	10323	10357	10428	10505	10408	10415	10268	8244	25,60	25,64	25,82	25,84	25,90	25,96	25,88	25,89	25,78	24,10
21013A22-	REGIEN	Vorst-Sint-Gillis	11,16	3823		4240	4231	4318	4278	4323	4346	4322	4409	4331	3539	6,72	6,72	6,80	6,76	6,81	6,83	6,81	6,89	6,81	5,99
21013A23-	KONINGSLAAN	Vorst-Sint-Gillis	8,40	1516		16922	16696	16802	16733	17245	17225	16972	16661	16917	14758	31,10	30,98	31,04	31,00	31,26	31,25	31,12	30,96	31,09	29,93
21013A242	BETHLEHEMPLEIN	Vorst-Sint-Gillis	7,44	1923		3770	3800	3779	3857	3853	3894	3884	3774	3792	3147	8,13	8,17	8,14	8,24	8,23	8,28	8,27	8,14	8,16	7,34
21013A252	DENEMARKENSTRAAT	Vorst-Sint-Gillis	6,51	2183		15626	15422	15363	15672	16030	16040	15643	15603	15259	13937	33,41	33,29	33,26	33,44	33,64	33,64	33,42	33,40	33,20	32,39
21013A2MJ	ZUIDSTATION	Vorst-Sint-Gillis	24,26	26		13540	13499	13721	13542	13775	13929	13799	13856	13664	12086	13,31	13,29	13,38	13,31	13,40	13,46	13,41	13,43	13,36	12,68
21013A40-	BARREEL	Vorst-Sint-Gillis	7,82	2097		16460	16589	16565	16593	16767	16694	16683	16614	16524	14433	21,11	21,17	21,16	21,17	21,24	21,21	21,21	21,18	21,14	20,20
21013A41-	VILLALAAN	Vorst-Sint-Gillis	8,52	2675		2427	2411	2451	2449	2468	2514	2462	2465	2436	1953	5,10	5,08	5,14	5,14	5,17	5,24	5,16	5,16	5,12	4,30
21013A422	CRICKXSTRAAT	Vorst-Sint-Gillis	6,34	2970		5818	5813	5874	5798	5824	5869	5856	5918	5861	5014	13,28	13,28	13,33	13,26	13,29	13,33	13,32	13,38	13,32	12,46
21013A51-	GULDENVLIESLAAN	Vorst-Sint-Gillis	10,59	1827		11026	11107	11087	11384	11181	11195	11002	11357	11087	9693	23,35	23,41	23,39	23,59	23,46	23,46	23,34	23,57	23,39	22,41
21013A522	SCHOTLANDSTRAAT	Vorst-Sint-Gillis	7,83	1926		3429	3460	3531	3514	3503	3543	3523	3525	3499	2743	6,97	7,01	7,09	7,07	7,06	7,11	7,08	7,08	7,05	6,05
21007A06-	KATANGA	Vorst-Sint-Gillis	2,83	669		0	0	0	0	0	0	0	0	0	0	0,00	0,00	0,00	0,00	0,00	0,00	0,00	0,00	0,00	0,00
21007A373	GERIJSTRAAT	Vorst-Sint-Gillis	25,91	27		0	0	0	0	0	0	0	0	0	0	0,00	0,00	0,00	0,00	0,00	0,00	0,00	0,00	0,00	0,00
23002A112	LINDENDRIES	Walfergem	32,05	708		0	0	0	0	0	0	0	0	0	0	3,52	3,52	3,52	3,52	3,52	3,52	3,52	3,52	3,52	3,52
23002A123	ZITTERT	Walfergem	148,21	1517		28810	23943	26995	27165	27009	25520	24806	27058	26384	24720	11,36	10,41	11,02	11,05	11,02	10,74	10,59	11,03	10,91	10,58
23002A181	WOLFROT	Walfergem	136,76	72		0	0	0	0	0	0	0	0	0	0	0,09	0,09	0,09	0,09	0,09	0,09	0,09	0,09	0,09	0,09
23102A00-	WEMMEL-CENTRUM	Wemmel	41,17	2347		20099	21676	19909	19822	20555	21495	22269	20297	19998	17926	11,19	11,58	11,14	11,12	11,31	11,54	11,73	11,24	11,16	10,61
23102A011	VIJVERS - DIJK	Wemmel	20,73	858		9237	10267	9662	9447	9519	9666	10558	9571	9545	8660	13,92	14,53	14,17	14,04	14,09	14,18	14,69	14,12	14,10	13,55
23102A022	OBBERG	Wemmel	16,54	431		6895	7591	7114	6905	7039	7489	7804	7055	7091	6467	12,38	12,91	12,55	12,39	12,49	12,83	13,06	12,51	12,53	12,04
23102A033	UILENSPIEGEL	Wemmel	34,85	596		5432	6145	4158	4036	4815	6663	6461	4447	4304	3322	5,61	6,10	4,60	4,49	5,14	6,43	6,30	4,84	4,72	3,80
23102A044	WINDBERG	Wemmel	40,80	1044		12108	12139	12356	12117	12107	12050	12468	12318	12385	11372	10,87	10,89	10,98	10,88	10,87	10,85	11,02	10,96	10,99	10,55
23102A052	WEMMEL PARK	Wemmel	24,92	695		3887	5598	4247	3873	4897	6259	5690	4076	4466	3483	4,28	5,65	4,60	4,27	5,13	6,09	5,71	4,45	4,79	3,89
23102A091	MOTTE - HAMSE HOEK - HOLLAND	Wemmel	121,09	54		2030	2151	1993	1925	2238	2175	2297	2034	2055	1511	6,20	6,44	6,13	5,99	6,60	6,49	6,71	6,21	6,25	5,05
23102A10-	SINT-INGELBERTUS	Wemmel	37,85	3160		22811	24977	24171	23781	22219	22536	25281	24073	23889	22178	15,74	16,30	16,10	16,00	15,58	15,67	16,37	16,07	16,02	15,57
23102A11-	DE LIMBURGSE STRIRUM	Wemmel	18,80	1692		10439	7967	7635	8713	8508	6581	8044	8601	7686	7405	13,67	12,18	11,95	12,66	12,53	11,17	12,23	12,59	11,99	11,79
23102A122	WINKEL	Wemmel	58,57	1840		3812	3756	3736	3921	3858	3602	3779	3895	3734	3521	7,02	6,95	6,93	7,14	7,07	6,78	6,98	7,11	6,93	6,68
23102A132	DOREKENSVELD	Wemmel	14,54	249		0	0	0	0	0	0	0	0	0	0	20,42	20,42	20,42	20,42	20,42	20,42	20,42	20,42	20,42	20,42
23102A143	LAEKENVELD	Wemmel	21,87	115		4569	3391	3608	5143	5023	6238	3773	6253	3536	4566	21,76	19,69	20,11	22,62	22,44	24,04	20,42	24,06	19,98	21,76
23102A1911	RING - EMPERBLOK	Wemmel	9,07	305		4745	4500	4342	4158	4483	4946	4546	4210	4251	3887	24,37	23,97	23,70	23,38	23,94	24,68	24,05	23,47	23,54	22,88
23102A1912	RING - EMPERBLOK	Wemmel	85,66	0		262681	234860	299546	321776	364661	271251	237391	273426	278005	306429	50,87	49,60	52,39	53,22	54,70	51,24	49,73	51,33	51,52	52,65
23102A211	ROMEINSE STEENWEG	Wemmel	12,52	469		11569	10162	10570	10343	10662	11220	10425	10751	10832	9551	39,44	38,17	38,55	38,34	38,64	39,14	38,42	38,72	38,79	37,57
23102A212	ROMEINSE STEENWEG	Wemmel	29,72	0		181553	209517	220097	191756	72655	137051	211869	194485	204011	179444	63,53	65,41	66,06	64,24	52,26	59,93	65,56	64,43	65,06	63,38
23103A000	OPPEM - KERN	Wezembeek-Oppem	46,81	1605		9237	9203	9228	9559	9052	9190	10895	9302	9064	8224	10,34	10,32	10,33	10,51	10,24	10,31	11,18	10,37	10,24	9,77
23103A010	LANGE DELLE	Wezembeek-Oppem	15,92	388		1260	1288	1287	1312	1260	1276	1427	1322	1298	1101	4,27	4,35	4,35	4,42	4,27	4,32	4,72	4,44	4,38	3,80
23103A02-	VOSBERG - SOCIALE WONINGEN	Wezembeek-Oppem	4,26	239		0	0	0	0	0	0	0	0	0	0	8,58	8,58	8,58	8,58	8,58	8,58	8,58	8,58	8,58	8,58
23103A03-	DE GRUNNE	Wezembeek-Oppem	74,82	2373		15414	15381	15428	15762	15182	15439	19407	15367	15241	13399	10,16	10,15	10,16	10,27	10,08	10,16	11,32	10,14	10,10	9,47
23103A04-	BAN - EIK - SOCIALE WONINGEN	Wezembeek-Oppem	25,10	1247		2203	2193	2198	2212	2189	2193	2295	2199	2187	1976	7,05	7,03	7,04	7,06	7,02	7,03	7,22	7,04	7,01	6,59
23103A091	VURENVELD	Wezembeek-Oppem	72,40	132		1981	2066	2086	2054	2124	2089	2032	2097	2036	1797	2,41	2,54	2,57	2,52	2,63	2,58	2,49	2,59	2,50	2,12
23103A112	GRENSSTRAAT	Wezembeek-Oppem	30,17	475		4298	4425	4465	4461	4524	4496	4464	4495	4412	3981	4,07	4,17	4,20	4,20	4,25	4,23	4,20	4,23	4,16	3,80
23103A201	SCHONE LUCHT - PLATEAU	Wezembeek-Oppem	94,63	3103		10886	10941	11297	11584	10937	11128	13549	11505	11056	9235	12,10	12,12	12,30	12,43	12,12	12,22	13,29	12,39	12,18	11,23
23103A202	SCHONE LUCHT - PLATEAU	Wezembeek-Oppem	14,30	0		163635	162910	161367	166130	162244	161959	160918	163925	158699	159542	76,97	76,91	76,77	77,20	76,85	76,82	76,73	77,00	76,53	76,60
23103A214	FUJI - ZIKKELENBERG	Wezembeek-Oppem	42,15	720		4350	4334	4301	4497	4471	4392	5195	4328	4200	3820	13,14	13,12	13,08	13,32	13,29	13,19	14,14	13,11	12,94	12,43
23103A30-	WEZEMBEEK - KERN	Wezembeek-Oppem	26,68	879		7233	7682	7512	7625	7986	7904	8786	7405	7463	6810	23,33	23,78	23,62	23,73	24,07	24,00	24,80	23,51	23,57	22,89
23103A31-	VUILBEEK	Wezembeek-Oppem	50,76	1260		7372	7306	7285	7215	7411	7435	8055	6984	7279	6653	9,39	9,35	9,34	9,29	9,42	9,44	9,82	9,14	9,33	8,91
23103A321	SINT-ROCHUS	Wezembeek-Oppem	16,65	502		2016	1867	1878	1928	1866	1836	1890	1907	1854	1803	24,19	23,62	23,66	23,86	23,62	23,49	23,71	23,78	23,57	23,36
23103A322	SINT-ROCHUS	Wezembeek-Oppem	15,83	0		100063	100262	99864	102516	99820	99935	101031	101115	98125	97229	65,04	65,06	65,01	65,36	65,00	65,02	65,16	65,18	64,78	64,66
23103A330	WARANDEBERG - SOCIALE WONING	Wezembeek-Oppem	16,14	358		756	1220	932	877	1288	1275	1524	821	932	757	17,67	20,87	19,03	18,63	21,25	21,18	22,45	18,20	19,03	17,67
23103A342	WARANDEPARK	Wezembeek-Oppem	25,21	201		687	1104	772	728	1174	1133	1436	636	780	653	18,74	22,01	19,52	19,13	22,45	22,20	23,94	18,24	19,59	18,41
23103A391	LANGE EIK	Wezembeek-Oppem	70,01	213		7062	7226	7228	7339	6674	7479	9316	7290	7197	6457	10,34	10,45	10,45	10,53	10,06	10,63	11,76	10,50	10,43	9,90

CODSEC	SECNAAM	deelgebied	opp (ha)	bev_2016	vtgkm	Ref	G1A1	G1A2	G2A1	G3A1	G3A2	dg	rm	sn	ams	%A	Ref	G1A1	G1A2	G2A1	G3A1	G3A2	dg	rm	sn	ams
23094A00-	ZAVENTEM-CENTRUM	Zaventem	17,28	1101		917	915	915	924	921	921	919	920	911	858		13,38	13,37	13,37	13,43	13,41	13,41	13,40	13,40	13,35	13,01
23094A010	HOOGSTRAAT	Zaventem	21,10	1404		12465	14424	11774	10343	10447	14271	16407	11279	11716	9108		12,72	13,53	12,41	11,72	11,77	13,47	14,26	12,18	12,38	11,06
23094A02-	KOUTER	Zaventem	49,13	1821		306	439	559	467	330	469	546	461	563	377		12,47	14,50	15,94	14,86	12,88	14,88	15,79	14,78	15,98	13,62
23094A031	DAAL	Zaventem	57,03	1347		17441	19362	28290	26047	16080	22096	22341	25938	28540	23136		26,04	26,86	29,98	29,28	25,40	27,93	28,02	29,25	30,05	28,30
23094A032	DAAL	Zaventem	14,94	0		89214	88095	95635	105494	97526	82566	80131	95958	89747	100085		63,23	63,06	64,13	65,43	64,39	62,23	61,84	64,18	63,31	64,73
23094A041	KEIBERG	Zaventem	11,23	861		1762	1554	1514	1645	1527	1740	1607	1654	1502	1548		16,58	15,81	15,65	16,15	15,70	16,50	16,01	16,19	15,60	15,78
23094A05-	VILVOORDELAAN	Zaventem	17,02	1140		13003	15009	12533	11930	11187	12953	16155	12144	12464	10823		39,51	40,94	39,15	38,66	38,04	39,47	41,68	38,84	39,09	37,72
23094A0721	ZAVENTEM LEUVENSESTEENWEG	Zaventem	109,98	63		42382	45411	47490	44343	47752	49097	59290	44811	47607	37616		27,41	27,97	28,33	27,77	28,38	28,61	30,19	27,86	28,35	26,46
23094A0722	ZAVENTEM LEUVENSESTEENWEG	Zaventem	47,73	0		376448	366557	370942	388121	387882	364670	290780	384698	365475	364834		82,82	82,41	82,60	83,29	83,28	82,34	78,94	83,15	82,37	82,34
23094A081	IMBROEK	Zaventem	67,04	373		9897	9869	8220	7953	6945	8091	11500	8446	8755	7558		8,62	8,60	7,78	7,63	7,05	7,71	9,32	7,90	8,06	7,41
23094A11-	RODE CITE	Zaventem	21,28	998		15493	16901	15727	14653	13214	14662	16512	14725	15300	13415		38,78	39,64	38,93	38,24	37,25	38,25	39,41	38,29	38,66	37,39
23094A12-	WITTE CITE	Zaventem	19,05	896		2410	3016	2359	2012	1926	2704	3435	2183	2335	1746		14,23	15,55	14,11	13,21	12,97	14,90	16,35	13,67	14,05	12,43
23094A13-	FAZANTENLAAN -SOCIALE WONING	Zaventem	4,10	377		222	222	281	259	198	272	294	262	277	216		15,55	15,55	17,00	16,49	14,87	16,79	17,28	16,56	16,91	15,38
23094A15-	DE HOEK	Zaventem	39,46	1600		4501	5210	4256	4058	3896	4660	5686	4306	4166	3767		17,30	18,24	16,95	16,65	16,40	17,52	18,81	17,02	16,81	16,19
23094A172	MAALBEEKWEG	Zaventem	16,41	11		3268	2809	2788	2832	4988	3551	3269	3025	2660	2720		33,72	32,37	32,30	32,44	37,66	34,48	33,72	33,03	31,89	32,09
23094A231	WATERTOREN	Zaventem	32,32	1267		3372	4092	3181	2689	2639	3832	4677	2954	3144	2350		7,47	8,33	7,22	6,51	6,43	8,04	8,95	6,90	7,17	5,96
23094A2MJ	ZAVENTEM VLIEGHAVEN	Zaventem	220,10	0		48047	48911	45347	46948	46203	45894	49069	46236	45384	44490		23,81	23,95	23,38	23,64	23,52	23,47	23,97	23,53	23,39	23,24
23094A2PJ	HODELEVELD	Zaventem	52,29	2		0	0	0	0	0	0	0	0	0	0		7,42	7,42	7,42	7,42	7,42	7,42	7,42	7,42	7,42	7,42
23002E0001	ZELLIK - CENTRUM	Zellik	30,79	1968		4813	8496	10075	9756	9915	7782	8685	9462	9788	8651		27,20	31,97	33,49	33,20	33,34	31,21	32,17	32,93	33,23	32,13
23002E0002	ZELLIK - CENTRUM	Zellik	8,62	0		80733	73490	89312	99018	68639	74847	73945	90124	84482	96150		73,33	72,00	74,77	76,26	71,05	72,26	72,09	74,90	73,97	75,83
23002E01-	BREUGHELPARK	Zellik	16,62	1690		0	0	0	0	0	0	0	0	0	0		20,17	20,17	20,17	20,17	20,17	20,17	20,17	20,17	20,17	20,17
23002E020	HOOGTEPUNT	Zellik	14,18	897		3844	3233	3750	3740	4018	3342	3323	3685	3754	3361		18,01	16,90	17,85	17,83	18,29	17,11	17,08	17,73	17,85	17,15
23002E042	MOLEKEN	Zellik	125,12	2218		63932	43253	55174	55940	53948	47420	44227	55443	54746	51395		21,03	18,39	20,01	20,11	19,86	18,99	18,53	20,05	19,96	19,53
23002E052	NEERZELLIK	Zellik	38,47	972		4369	4572	3207	3204	3661	5094	4814	3420	3300	2732		18,70	19,00	16,72	16,71	17,55	19,73	19,34	17,12	16,89	15,73
23002E0811	ZELLIK VERSPREIDE BEWONING	Zellik	4,76	148		0	0	0	0	0	0	0	0	0	0		24,53	24,53	24,53	24,53	24,53	24,53	24,53	24,53	24,53	24,53
23002E0812	ZELLIK VERSPREIDE BEWONING	Zellik	59,20	0		70322	42144	59522	66127	72988	71682	42831	61115	57730	62768		36,88	32,19	35,31	36,30	37,23	37,06	32,34	35,56	35,03	35,81
23002E0911	HOOGHOF	Zellik	10,43	83		0	0	0	0	0	0	0	0	0	0		22,91	22,91	22,91	22,91	22,91	22,91	22,91	22,91	22,91	22,91
23002E0912	HOOGHOF	Zellik	96,22	0		255529	251206	306688	311828	252552	231436	253062	284160	288275	297181		49,36	49,17	51,43	51,63	49,23	48,26	49,25	50,56	50,73	51,07
23002E10-	ZELLIK STEENWEG OP GENT	Zellik	5,92	350		2831	6191	5073	4705	6163	4561	6391	4825	5096	4153		29,26	36,20	34,35	33,67	36,16	33,39	36,50	33,90	34,40	32,56
23002E11-	HORING	Zellik	31,24	1613		10964	14741	13332	13050	11760	11099	15058	13205	13469	11703		23,05	25,28	24,51	24,34	23,56	23,14	25,44	24,43	24,58	23,53
23002E12-	KERREMANSHOEK	Zellik	7,63	252		4188	4172	3509	3848	3892	4194	4137	3825	3485	3258		10,64	10,62	9,76	10,22	10,27	10,65	10,58	10,19	9,73	9,41
23002E1901	RENBAAN	Zellik	36,04	36		198	407	207	213	284	325	423	214	214	180		23,01	28,63	23,34	23,55	25,74	26,80	28,95	23,59	23,59	22,32
23002E1902	RENBAAN	Zellik	7,22	0		49757	49103	53160	53233	13313	16179	49684	50780	50267	50269		64,79	64,62	65,67	65,69	48,78	50,98	64,77	65,06	64,93	64,93

	deelgebied	opp (ha)	bev_2016																						
	Anderlecht	1127,20	113141																						
	Asse	1058,22	9326																						
	Bekkerzeel	279,12	1203																						
	Bouchout	289,01	2203																						
	Brussegem	1260,23	2966																						
	Brussel	447,96	53462																						
	Diegem	582,97	5729																						
	Dilbeek	856,30	15603																						
	Drogenbos	212,08	3386																						
	Elsene	940,15	95940																						
	Etterbeek-Sint-Joost	656,24	91743																						
	Evere	508,42	39540																						
	Ganshoren	243,16	24258																						
	Grimbergen	1386,55	14585																						
	Groot-Bijgaarden	643,73	9072																						
	Haren	612,51	5751																						
	Houtem	521,09	3017																						
	Itterbeek	812,88	6940																						
	Jette	519,77	51422																						
	Kassei	310,01	6256																						
	Kobbegem	387,39	586																						
	Koningslo	269,90	8908																						
	Kraainem	591,30	13713																						
	Laken	1106,54	62080																						
	Machelen	563,15	9034																						
	Meise	917,13	8337																						
	Melsbroek	635,59	2547																						
	Molenbeek-Koekelberg	719,36	118115																						
	Mollem	664,94	2244																						
	Nederoverheembeek	624,50	29516																						
	Neerpede	669,24	4687																						
	Negenmanneke	421,20	8135																						
	Nossegem	394,52	3021																						
	Oudergem-Watermaal-Bosvoorde	1049,73	55456																						
	Perk	783,86	2808																						
	Peutie	312,38	2551																						
	Relegem	361,48	1537																						
	Schaarbeek	791,81	132555																						
	Sint-Agatha-Berchem	297,52	24215																						
	Sint-Lambrechts-Woluwe	734,39	54309																						
	Sint-Martens-Bodegem	417,46	1758																						

Ref	G1A1	G1A2	G2A1	G3A1	G3A2	dg	rm	sn	ams
14,27	14,24	14,38	14,31	14,45	14,48	14,41	14,37	14,37	13,24
9,78	9,91	9,86	9,76	10,25	10,15	9,99	9,90	9,83	9,35
20,29	20,98	21,03	20,87	21,71	21,24	21,13	21,06	20,92	19,91
7,12	8,64	7,73	7,22	8,38	9,23	8,75	7,39	7,88	6,73
9,24	9,37	9,02	8,97	9,35	9,52	9,43	9,16	9,09	8,55
24,01	23,97	24,10	24,09	24,19	24,24	24,12	24,19	24,03	22,72
25,20	25,46	25,51	25,10	25,17	26,02	25,68	25,20	25,48	24,06
12,22	12,44	12,70	12,45	12,59	12,62	12,58	12,34	12,57	11,64
15,56	15,60	15,66	15,60	15,65	15,66	15,66	15,63	15,61	14,96
11,08	11,08	11,14	11,17	11,18	11,19	11,16	11,19	11,13	10,07
12,75	12,78	12,81	12,85	12,89	12,89	12,82	12,86	12,81	11,78
7,75	7,80	7,92	7,78	7,89	7,84	7,87	7,90	7,96	6,87
17,70	17,96	17,51	17,59	17,86	18,13	18,03	17,75	17,52	16,71
8,99	8,88	8,93	8,97	8,80	8,89	8,90	8,98	8,98	8,65
14,00	15,34	15,09	14,95	15,48	15,37	15,47	15,02	15,06	14,30
4,27	4,33	4,42	4,10	4,19	4,54	4,55	4,26	4,45	3,23
7,59	7,55	7,60	7,64	7,66	7,61	7,64	7,65	7,61	7,40
7,12	7,31	7,41	7,34	7,35	7,36	7,35	7,33	7,32	6,85
9,85	10,08	10,03	10,02	10,10	10,11	10,17	10,05	10,05	9,10
15,73	15,49	15,68	15,64	16,27	15,41	15,53	15,63	15,67	15,25
5,02	5,17	4,54	4,62	4,94	5,42	5,25	4,76	4,62	4,11
12,63	12,42	12,72	12,81	13,59	12,74	12,53	12,93	12,91	12,21
15,31	15,70	15,71	15,80	16,00	16,13	17,09	15,79	15,71	14,35
12,53	12,40	12,44	12,53	12,65	12,75	12,55	12,60	12,49	11,44
21,43	21,46	21,56	21,46	22,72	21,80	21,63	21,53	21,50	20,77
12,47	13,01	12,78	12,85	14,18	13,88	13,22	12,97	12,91	12,32
14,14	14,11	14,30	14,24	14,02	14,35	14,73	14,24	14,25	13,63
13,73	13,73	13,74	13,80	13,97	14,01	13,91	13,88	13,78	12,61
1,69	1,62	1,56	1,63	1,63	1,68	1,62	1,65	1,60	1,45
5,64	5,64	5,71	5,79	5,87	5,74	5,69	5,83	5,75	5,04
15,80	15,87	16,14	16,06	16,08	16,06	16,11	16,11	16,09	14,76
8,20	8,24	8,33	8,30	8,27	8,29	8,30	8,28	8,29	7,80
16,75	16,85	16,88	16,48	17,24	17,18	16,84	16,67	16,88	15,98
7,93	7,93	7,98	7,91	7,99	8,01	8,06	8,00	7,96	7,15
11,58	11,53	11,67	11,57	11,49	11,79	11,97	11,61	11,65	10,92
14,61	14,61	14,74	14,88	14,74	14,85	15,06	14,84	14,71	14,32
7,30	7,67	5,77	5,77	6,43	8,12	7,91	6,14	5,91	5,10
13,01	12,97	13,06	12,99	13,10	13,12	13,05	13,10	13,09	11,89
8,61	8,65	8,62	8,73	8,87	8,87	8,86	8,73	8,66	7,91
13,14	13,14	13,18	13,18	13,31	13,35	13,13	13,22	13,21	12,02
3,75	4,09	4,14	4,12	4,04	4,04	4,07	4,02	3,97	3,66

CODSEC	SECNAAM	deelgebied	opp (ha)	bev_2016	vtgkm	Ref	G1A1	G1A2	G2A1	G3A1	G3A2	dg	rm	sn	ams	%A	Ref	G1A1	G1A2	G2A1	G3A1	G3A2	dg	rm	sn	ams
		Sint-Pieters-Woluwe	895,44	41200													6,79	6,86	6,88	6,92	6,93	6,98	7,07	6,95	6,91	5,99
		Sint-Stevens-Woluwe	633,31	8709													20,46	19,65	19,45	19,27	20,27	19,83	19,38	19,25	19,42	18,03
		Sint-Ulriks-Kapelle	585,29	2388													13,95	14,87	14,88	14,64	15,23	15,06	15,00	14,82	14,81	13,95
		Steenokkerzeel	932,33	6568													10,63	10,61	10,72	10,40	10,59	10,83	10,96	10,58	10,71	9,84
		Sterrebeek	928,25	8041													12,27	12,52	12,60	12,52	12,88	12,96	13,92	12,52	12,60	11,60
		Strombeek-Bever	518,32	13953													12,14	12,10	12,34	12,62	12,78	12,54	12,19	12,72	12,42	12,06
		Verbrande Brug	485,77	1550													5,71	5,59	5,66	5,65	5,95	5,69	5,67	5,81	5,80	5,32
		Vilvoorde	745,41	22217													12,72	12,65	12,72	12,75	12,86	12,76	12,70	12,81	12,75	12,35
		Vorst-Sint-Gillis	875,81	105744													12,81	12,81	12,87	12,86	12,92	12,94	12,90	12,89	12,87	11,85
		Walfergem	317,02	2297													8,59	7,97	8,37	8,39	8,37	8,18	8,08	8,37	8,29	8,07
		Wemmel	588,70	13855													13,05	13,13	12,85	12,90	12,91	12,93	13,24	12,99	12,85	12,39
		Wezembeek-Oppem	641,84	13695													11,63	11,77	11,72	11,80	11,79	11,83	12,62	11,69	11,65	11,03
		Zaventem	817,49	13261													18,81	19,68	19,52	18,99	18,06	19,51	20,38	19,16	19,48	18,24
		Zellik	492,46	10227													22,01	22,89	23,18	23,10	23,17	22,52	23,04	23,09	23,15	22,43
		TOTAAL	**35438,43**	**1365360**													**12,65**	**12,69**	**12,74**	**12,72**	**12,85**	**12,86**	**12,84**	**12,78**	**12,75**	**11,75**
		Vlaanderen	22618,68	262226													13,42	13,60	13,61	13,55	13,78	13,76	13,88	13,60	13,61	12,90
		Brussel	12819,75	1103134													12,47	12,48	12,53	12,53	12,63	12,65	12,59	12,59	12,54	11,47
		zone Wemmel	8485,17	192541													12,57	12,72	12,62	12,65	12,86	12,90	12,84	12,72	12,65	11,79
		zone Vilvoorde	5737,08	111587													10,96	10,90	11,01	11,08	11,32	11,06	10,97	11,14	11,06	10,54
		zone Zaventem	6692,81	220489													12,77	12,79	12,85	12,71	12,80	12,92	12,92	12,83	12,88	11,71

CODSEC	SECNAAM	deelgebied	opp (ha)	bev_2016	D %A	G1A1	G1A2	G2A1	G3A1	G3A2	dg	rm	sn	ams	score	G1A1	G1A2	G2A1	G3A1	G3A2	dg	rm	sn	ams
21001A00-	VERZET	Anderlecht	13,01	2934		0,04	0,14	0,00	0,23	0,23	0,09	0,08	0,12	-0,77		0	0	0	0	0	0	0	0	0
21001A011	KLEINMOLEN	Anderlecht	17,89	3077		0,13	0,21	0,05	0,38	0,35	0,29	0,20	0,15	-1,00		0	0	0	0	0	0	0	0	1
21001A02-	WAYEZ	Anderlecht	2,93	1009		-0,14	0,04	-0,07	0,34	0,41	0,14	0,07	0,10	-1,64		0	0	0	0	0	0	0	0	1
21001A031	RAUTER-ZUID	Anderlecht	10,89	1963		-0,07	0,18	0,07	0,30	0,31	0,15	0,07	0,08	-1,60		0	0	0	0	0	0	0	0	1
21001A041	VEEWEIDE-ZUID	Anderlecht	15,75	2627		-0,02	0,18	0,18	0,32	0,31	0,18	0,23	0,20	-1,21		0	0	0	0	0	0	0	0	1
21001A051	LINDE-OOST	Anderlecht	10,42	1473		0,05	0,20	0,10	0,18	0,22	0,21	0,12	0,16	-0,71		0	0	0	0	0	0	0	0	0
21001A07-	BIRMINGHAM	Anderlecht	25,48	350		0,02	0,07	-0,03	0,23	0,35	0,19	0,07	0,05	-0,99		0	0	0	0	0	0	0	0	0
21001A08-	ASTRID (PARK)	Anderlecht	16,49	2		0,13	0,18	0,10	0,19	0,20	0,24	0,14	0,18	-0,65		0	0	0	0	0	0	0	0	0
21001A10-	PORSELEIN	Anderlecht	8,01	1063		0,07	0,17	0,14	0,16	0,20	0,13	0,14	0,16	-0,48		0	0	0	0	0	0	0	0	0
21001A112	BIESTEBROEK	Anderlecht	16,00	2905		-0,05	0,08	0,01	0,10	0,18	0,09	0,01	0,03	-1,01		0	0	0	0	0	0	0	0	1
21001A120	MINIEMEN	Anderlecht	12,78	3526		0,01	0,14	0,03	0,22	0,26	0,13	0,13	0,09	-0,91		0	0	0	0	0	0	0	0	0
21001A132	RAUTER-NORD	Anderlecht	7,67	1079		-0,04	0,10	0,01	0,18	0,19	0,09	0,03	0,06	-0,96		0	0	0	0	0	0	0	0	0
21001A142	VEEWEIDE-NORD	Anderlecht	8,78	1135		-0,02	0,19	0,03	0,22	0,24	0,23	0,13	0,17	-1,23		0	0	0	0	0	0	0	0	1
21001A152	LINDE-WEST	Anderlecht	7,55	1366		-0,05	0,19	0,25	0,16	0,16	0,12	0,16	0,18	-1,08		0	0	0	0	0	0	0	0	1
21001A30-	BIZET	Anderlecht	19,45	2936		0,02	0,15	0,12	0,24	0,24	0,31	0,23	0,17	-1,40		0	0	0	0	0	0	0	0	1
21001A31-	BERGENSESTEENWEG - SINT-LUKAS	Anderlecht	9,47	791		-0,01	0,08	0,06	0,19	0,18	0,09	0,05	0,04	-0,92		0	0	0	0	0	0	0	0	0
21001A32-	DAGERAAD	Anderlecht	16,06	3840		0,17	0,14	0,27	0,36	0,31	0,23	0,43	0,22	-0,69		0	0	0	0	0	0	0	0	0
21001A331	WALCOURT	Anderlecht	7,17	195		0,05	0,12	0,08	0,13	0,15	0,18	0,23	0,15	-0,74		0	0	0	0	0	0	0	0	0
21001A332	RAD	Anderlecht	7,75	1234		-0,08	0,01	0,03	0,05	0,05	0,04	0,10	0,01	-0,58		0	0	0	0	0	0	0	0	0
21001A34-	RAD - TUINWIJK	Anderlecht	20,23	2246		-0,04	0,06	0,05	0,11	0,11	0,12	0,10	0,03	-0,73		0	0	0	0	0	0	0	0	0
21001A350	COOVI - WOONZONE	Anderlecht	18,90	1353		-0,09	0,03	0,05	0,19	0,22	0,16	0,16	0,01	-1,12		0	0	0	0	0	0	0	0	1
21001A3MJ1	COOVI I	Anderlecht	14,00	12		-0,14	0,02	0,05	0,31	0,36	0,23	0,28	0,00	-1,75		0	0	0	0	0	0	0	0	1
21001A3MJ2	COOVI I	Anderlecht	11,32	0		-0,01	0,36	0,16	0,13	0,08	0,12	0,03	0,29	-1,01		0	0	0	0	0	0	0	0	1
21001A401	ARBORETUM	Anderlecht	6,05	766		-0,08	0,15	0,03	0,15	0,09	0,19	0,08	0,18	-1,30		0	0	0	0	0	0	0	0	1
21001A41-	ROMAIN ROLLAND	Anderlecht	19,84	2315		-0,12	0,33	0,17	0,19	0,09	0,15	0,09	0,25	-1,31		0	0	0	0	0	0	0	0	1
21001A42-	DE KAT	Anderlecht	6,37	555		0,03	0,14	0,03	0,16	0,21	0,18	0,14	0,15	-0,68		0	0	0	0	0	0	0	0	0
21001A43-	VAN BEETHOVEN	Anderlecht	7,36	1339		-0,18	0,05	-0,01	0,15	0,11	0,11	0,10	0,09	-1,05		0	0	0	0	0	0	0	0	1
21001A441	DR. ROUX	Anderlecht	12,76	2238		-0,01	0,08	0,03	0,13	0,12	0,13	0,13	0,11	-0,92		0	0	0	0	0	0	0	0	0
21001A451	VENIZELOS	Anderlecht	11,85	1675		0,04	0,10	0,09	0,11	0,10	0,20	0,12	0,12	-0,64		0	0	0	0	0	0	0	0	0
21001A472	GEMEENTESTADION - INDUSTRIE	Anderlecht	8,54	531		-0,05	0,06	0,00	0,18	0,14	0,06	0,12	0,10	-1,02		0	0	0	0	0	0	0	0	1
21001A492	VIJVERS - PARK	Anderlecht	7,54	0		-0,03	0,11	0,05	0,14	0,11	0,22	0,09	0,10	-1,04		0	0	0	0	0	0	0	0	1
21001A503	VIVES	Anderlecht	5,79	1612		-0,06	0,08	0,06	0,13	0,07	0,21	0,03	0,03	-0,81		0	0	0	0	0	0	0	0	0
21001A51-	SCHERDEMAAL	Anderlecht	18,85	1548		-0,25	0,28	-0,07	0,08	0,18	0,23	0,00	0,21	-1,48		0	0	0	0	0	0	0	0	1
21001A52-	SCHERDEMAAL-NOORD	Anderlecht	16,85	496		0,05	0,29	0,24	0,30	0,29	0,30	0,28	0,31	-1,11		0	0	0	0	0	0	0	0	1
21001A53-	NELLIE MELBA	Anderlecht	8,97	425		0,07	0,18	0,15	0,21	0,17	0,19	0,12	0,14	-0,72		0	0	0	0	0	0	0	0	0
21001A5521	KLAVER	Anderlecht	35,35	2482		-0,03	0,19	0,11	0,19	0,16	0,22	0,21	0,20	-1,36		0	0	0	0	0	0	0	0	1
21001A5522	KLAVER	Anderlecht	11,61	0		-0,05	0,14	0,08	0,17	0,18	0,17	0,20	0,13	-1,43		0	0	0	0	0	0	0	0	1
21001A712	SCHEUT - DE SMET	Anderlecht	8,45	915		-0,09	0,13	-0,13	0,30	0,28	0,17	0,02	0,10	-1,16		0	0	0	0	0	0	0	0	1
21001A72-	OSSEGEM	Anderlecht	19,11	3315		-0,06	0,06	-0,05	0,19	0,17	0,11	-0,03	0,06	-0,90		0	0	0	0	0	0	0	0	0
21001A732	SCHEUTVELD	Anderlecht	12,32	292		-0,12	0,02	-0,10	0,23	0,18	0,03	-0,05	0,04	-1,23		0	0	0	0	0	0	0	0	1
21001A74-	SCHEUT-WEST	Anderlecht	15,19	2563		-0,07	0,27	0,03	0,33	0,34	0,25	0,06	0,16	-1,35		0	0	0	0	0	0	0	0	1
21001A783	SCHEUT-INTERNAAT	Anderlecht	4,42	1		0,04	0,10	-0,03	0,24	0,26	0,20	0,18	0,07	-0,73		0	0	0	0	0	0	0	0	0
21001A80-	VOOR	Anderlecht	22,73	2841		-0,01	0,20	0,14	0,18	0,20	0,18	0,14	0,19	-0,93		0	0	0	0	0	0	0	0	0
21001A811	BROEK	Anderlecht	13,47	1802		0,11	0,19	0,14	0,23	0,26	0,15	0,07	0,08	-0,63		0	0	0	0	0	0	0	0	0
21001A812	BROEK	Anderlecht	9,72	0		0,28	0,42	0,34	0,23	0,19	0,36	0,14	0,23	-0,71		0	0	0	0	0	0	0	0	0
21001A821	MOORTEBEEK	Anderlecht	25,09	1829		-0,12	0,11	0,09	0,07	0,11	0,04	0,09	0,00	-0,81		0	0	0	0	0	0	0	0	0
21001A822	MOORTEBEEK	Anderlecht	6,78	0		0,09	0,40	0,37	0,00	-0,06	0,25	0,09	0,25	-0,51		0	0	0	0	0	0	0	0	0
21001A83-	PETERBOS	Anderlecht	17,30	3259		-0,07	0,04	-0,05	0,12	0,11	0,04	-0,05	0,03	-1,05		0	0	0	0	0	0	0	0	1
21001A84-	DICHTKUNST	Anderlecht	11,86	943		-0,23	0,18	-0,09	0,31	0,31	0,18	-0,10	0,12	-1,68		0	0	0	0	0	0	0	0	1
21001A85-	AUBADE	Anderlecht	7,70	588		-0,07	0,06	-0,07	0,22	0,20	0,09	-0,06	0,07	-0,93		0	0	0	0	0	0	0	0	0
21001A90-	SCHEUTKAPEL	Anderlecht	16,31	2112		-0,15	0,10	-0,10	0,34	0,31	0,18	0,02	0,10	-1,36		0	0	0	0	0	0	0	0	1
21001A911	SCHEUT-OOST	Anderlecht	13,88	2242		-0,06	0,09	-0,02	0,17	0,26	0,17	0,16	0,06	-1,32		0	0	0	0	0	0	0	0	1
21001A92-	JAKOB SMITS	Anderlecht	21,01	3442		-0,04	0,15	0,12	0,14	0,17	0,09	0,18	0,11	-1,08		0	0	0	0	0	0	0	0	1
21001A931	GESP - NORBERT GILLE	Anderlecht	15,09	1870		-0,02	0,04	-0,07	0,14	0,21	0,07	0,12	0,05	-0,80		0	0	0	0	0	0	0	0	0
21001A941	KROKUSSEN	Anderlecht	13,28	2165		0,03	0,17	0,07	0,15	0,16	0,11	0,06	0,09	-0,80		0	0	0	0	0	0	0	0	0
21001A95-	BUFFON	Anderlecht	20,04	2996		0,04	0,10	-0,05	0,24	0,23	0,12	-0,02	0,06	-1,02		0	0	0	0	0	0	0	0	1
21001A982	BOSPARK	Anderlecht	4,66	0		-0,11	0,02	0,14	0,22	-0,06	-0,19	0,07	0,16	-0,44		0	0	0	0	0	0	0	0	0
21001B10-	DAUW-OOST	Anderlecht	14,20	2727		-0,03	0,08	0,00	0,16	0,16	0,12	0,07	0,12	-0,97		0	0	0	0	0	0	0	0	0
21001B11-	DAUW-WEST	Anderlecht	8,88	918		-0,07	0,14	-0,16	-0,24	0,26	0,05	0,03	-0,10	-0,89		0	0	0	0	0	0	0	0	0
21001B17-	SLACHTHUIS	Anderlecht	26,55	1009		-0,07	-0,02	-0,07	-0,03	0,18	0,01	-0,04	-0,12	-0,95		0	0	0	0	0	0	0	0	0
21001B20-	RAAD-NOORD	Anderlecht	19,65	5449		-0,06	0,00	0,01	0,10	0,12	-0,02	0,01	0,01	-1,13		0	0	0	0	0	0	0	0	1
21001B21-	BROGNIEZ-NOORD	Anderlecht	14,34	3533		-0,04	0,00	-0,04	0,00	0,20	0,05	0,10	-0,07	-1,28		0	0	0	0	0	0	0	0	1
21001B22-	BROGNIEZ-ZUID	Anderlecht	8,10	1188		0,12	0,06	-0,01	0,06	0,17	0,10	0,15	0,13	-0,37		0	0	0	0	0	0	0	0	0
21001B23-	RAAD-ZUID	Anderlecht	9,03	1594		-0,06	0,09	-0,03	0,24	0,41	0,28	0,14	0,13	-1,36		0	0	0	0	0	0	0	0	1
21001B241	HERZIENING-ZUID	Anderlecht	14,67	2151		-0,02	0,01	0,14	0,20	0,33	0,49	0,19	0,21	-0,88		0	0	0	0	0	0	0	0	0
21001B25-	HERZIENING-NOORD	Anderlecht	17,75	3805		-0,10	0,10	-0,01	0,20	0,20	0,07	0,01	0,12	-0,97		0	0	0	0	0	0	0	0	0
21001B31-	ALBERT I - FLATGEBOUWEN	Anderlecht	3,66	763		-0,16	-0,01	-0,07	0,12	0,10	-0,12	-0,09	-0,03	-1,21		0	0	0	0	0	0	0	0	1
21001B321	ALBERT I - BUURT	Anderlecht	14,64	2067		-0,06	0,04	0,01	0,16	0,16	0,01	0,07	0,07	-1,14		0	0	0	0	0	0	0	0	1
21001B332	GRONDELS	Anderlecht	5,65	1063		-0,02	0,08	0,00	0,25	0,16	0,24	0,11	0,18	-0,72		0	0	0	0	0	0	0	0	0
21001B372	TWEESTATIONS	Anderlecht	10,84	66		-0,01	0,06	0,23	0,22	0,37	0,21	0,31	-0,04	-0,61		0	0	0	0	0	0	0	0	0
21001B3MJ	KLEIN EILAND- RECHTEROEVER	Anderlecht	196,54	77		-0,01	0,06	0,11	0,24	0,24	0,14	0,13	0,07	-0,79		0	0	0	0	0	0	0	0	0
21013A612	JAMAR	Anderlecht	3,04	395		-0,09	-0,05	0,01	0,24	0,28	0,06	-0,02	-0,14	-1,25		0	0	0	0	0	0	0	0	1

CODSEC	SECNAAM	deelgebied	opp (ha)	bev_2016	D %A	G1A1	G1A2	G2A1	G3A1	G3A2	dg	rm	sn	ams	score	G1A1	G1A2	G2A1	G3A1	G3A2	dg	rm	sn	ams	
21013A623	FRANKRIJKSTRAAT	Anderlecht	5,52	63		-0,04	0,16	-0,12	0,32	0,35	0,15	0,11	0,17	-1,20		0	0	0	0	0	0	0	0	0	1
23002A00-	ASSE - CENTRUM	Asse	66,09	2240		0,02	-0,06	-0,10	0,45	0,27	0,05	0,05	-0,11	-0,63		0	0	0	0	0	0	0	0	0	0
23002A01-	ASSE KERN-NOORD	Asse	34,24	1402		0,00	-0,04	-0,10	0,29	0,27	0,13	0,03	-0,07	-0,44		0	0	0	0	0	0	0	0	0	0
23002A02-	ASSE PARK	Asse	31,03	377		0,24	0,40	0,16	0,72	0,51	0,45	0,27	0,34	-0,25		0	0	0	0	0	0	0	0	0	0
23002A030	MARLIER	Asse	9,55	615		-0,18	-0,37	-0,23	-0,12	0,03	-0,20	-0,14	-0,31	-0,38		0	0	0	0	0	0	0	0	0	0
23002A042	KOUDERTAVEERNE	Asse	106,59	810		0,47	-0,03	-0,09	0,57	0,55	0,36	0,14	0,00	-0,46		0	0	0	0	0	0	0	0	0	0
23002A081	TERLINDEN MORETTE	Asse	198,93	211		0,34	0,03	0,00	0,45	0,40	0,24	0,20	0,05	-0,40		0	0	0	0	0	0	0	0	0	0
23002A090	ASSE STWG. AALST BRUSSEL-NOORD	Asse	220,07	1110		0,02	-0,20	-0,30	0,18	0,27	0,05	-0,11	-0,22	-0,63		0	0	0	0	0	0	0	0	0	0
23002A100	WALFERGEM	Asse	27,32	707		-0,92	-0,24	-0,27	-0,19	-0,55	-0,80	-0,28	-0,40	-0,79		0	0	0	0	0	0	0	0	0	0
23002A132	VOSBERG	Asse	60,57	887		0,87	0,76	0,43	1,11	1,00	0,98	0,54	0,78	0,04		0	0	0	0	-1	0	0	0	0	0
23002A143	BOEKFOS	Asse	27,55	867		0,62	0,74	0,50	1,21	0,90	0,92	0,64	0,67	0,00		0	0	0	0	-1	0	0	0	0	0
23002A191	TENBERG	Asse	276,28	100		1,37	1,35	1,04	1,69	1,52	1,52	1,33	1,29	0,30		-1	-1	-1	-1	-1	-1	-1	-1	-1	0
23002C072	KOBBEGEM GENTSE STEENWEG	Bekkerzeel	50,13	311		-0,89	-0,66	-0,52	-0,54	-0,50	-0,80	-0,50	-0,70	-1,01		0	0	0	0	0	0	0	0	0	1
23002E070	BETTEGEM	Bekkerzeel	75,58	234		-1,55	-0,62	-0,46	-0,84	-1,14	-1,47	-0,54	-0,69	-0,95		1	0	0	0	1	1	0	0	0	0
23002F002	BEKKERZEEL-CENTRUM	Bekkerzeel	21,30	296		3,18	2,82	2,12	4,25	3,45	3,44	2,61	2,60	0,36		-2	-1	-1	-2	-2	-2	-1	-1	0	0
23002F0911	BEKKERZEEL VERSPREIDE BEWONING	Bekkerzeel	107,87	362		1,47	1,12	0,94	2,26	1,52	1,61	1,20	1,02	-0,07		-1	-1	0	-1	-1	-1	-1	-1	0	0
23002F0912	BEKKERZEEL VERSPREIDE BEWONING	Bekkerzeel	24,24	0		-0,46	0,10	0,43	-0,28	-0,24	-0,12	0,17	0,05	-0,06		0	0	0	0	0	0	0	0	0	0
23102A081	EZEL	Bouchout	42,56	22		0,00	0,00	0,00	0,00	0,00	0,00	0,00	0,00	0,00		0	0	0	0	0	0	0	0	0	0
23102A313	BOUCHOUT	Bouchout	123,80	1117		1,88	0,86	0,18	1,47	2,46	1,98	0,33	0,98	-0,45		-1	0	0	-1	-1	-1	0	0	0	0
23102A324	NEERHOF	Bouchout	122,65	1064		1,19	0,37	0,03	1,08	1,79	1,30	0,23	0,54	-0,33		-1	0	0	-1	-1	-1	0	0	0	0
23052B00-	BRUSSEGEM-CENTRUM	Brussegem	44,61	494		0,19	-0,32	-0,40	0,25	0,46	0,21	-0,10	-0,20	-1,02		0	0	0	0	0	0	0	0	0	1
23052B012	BRUSSEGEM UITBREIDING CENTRUM	Brussegem	5,99	402		0,06	-0,70	-0,67	-0,01	0,33	-0,02	-0,33	-0,57	-1,31		0	0	0	0	0	0	0	0	0	1
23052B091	BRUSSEGEM -VERSPREIDE BEWONIN	Brussegem	637,82	581		0,06	-0,03	-0,07	0,16	0,17	0,10	0,04	0,02	-0,36		0	0	0	0	0	0	0	0	0	0
23052B102	OSSEL	Brussegem	17,25	214		0,02	0,10	0,01	0,21	0,05	0,17	0,12	0,15	-0,46		0	0	0	0	0	0	0	0	0	0
23052B183	HEIRBAAN	Brussegem	235,54	128		0,32	-0,18	-0,23	0,45	0,61	0,39	-0,06	-0,09	-0,55		0	0	0	0	0	0	0	0	0	0
23052B191	OSSELSTRAAT	Brussegem	85,76	81		0,74	-0,68	-0,77	0,18	0,97	0,79	-0,51	-0,57	-1,16		0	0	0	0	0	0	0	0	0	1
23052B29-	BOLLEBEEK	Brussegem	93,21	243		0,03	-0,62	-0,57	-0,11	0,28	-0,02	-0,30	-0,51	-1,06		0	0	0	0	0	0	0	0	0	1
23052C00-	HAMME	Brussegem	140,05	823		0,13	0,00	-0,09	0,02	0,14	0,30	-0,01	0,01	-0,38		0	0	0	0	0	0	0	0	0	0
21004A001	GROTE MARKT	Brussel	10,78	937		-0,07	0,11	0,13	0,16	0,28	0,14	0,21	0,07	-1,36		0	0	0	0	0	0	0	0	0	1
21004A002	BEURS	Brussel	3,95	562		0,01	0,15	0,15	0,18	0,27	0,08	0,11	0,17	-0,44		0	0	0	0	0	0	0	0	0	0
21004A01-	OUD KORENHUIS	Brussel	9,00	804		-0,04	0,11	0,11	0,16	0,27	0,13	0,17	0,09	-1,33		0	0	0	0	0	0	0	0	0	1
21004A02-	SINT-FRANCISCUS XAVERIUS	Brussel	13,65	1457		-0,06	0,08	0,09	0,21	0,29	0,16	0,22	0,04	-1,46		0	0	0	0	0	0	0	0	0	1
21004A03-	BIJSTAND - ZUID PALEIS	Brussel	10,53	2065		-0,07	0,10	0,11	0,23	0,28	0,11	0,19	0,05	-1,54		0	0	0	0	0	0	0	0	0	1
21004A04-	KAPELLEKERK	Brussel	7,70	1163		-0,05	0,09	0,05	0,20	0,30	0,18	0,17	0,03	-1,32		0	0	0	0	0	0	0	0	0	1
21004A10-	CENTRAAL STATION	Brussel	19,37	89		-0,05	0,13	0,11	0,15	0,19	0,13	0,20	0,03	-1,17		0	0	0	0	0	0	0	0	0	1
21004A12-	REGENTLAAN	Brussel	8,26	164		0,12	0,18	0,28	0,26	0,19	-0,03	0,23	0,23	-0,87		0	0	0	0	0	0	0	0	0	0
21004A13-	KLEINE ZAVEL	Brussel	27,71	881		0,11	0,17	0,30	0,23	0,18	0,11	0,24	0,03	-1,17		0	0	0	0	0	0	0	0	0	1
21004A14-	GROTE ZAVEL	Brussel	18,87	1908		-0,01	0,06	-0,01	0,08	0,17	0,12	0,08	0,02	-1,12		0	0	0	0	0	0	0	0	0	1
21004A15-	JACOBSPLEIN	Brussel	7,72	425		-0,01	0,01	0,19	0,20	0,18	-0,01	0,17	-0,10	-1,44		0	0	0	0	0	0	0	0	0	1
21004A16-	JUSTITIEPALEIS - SINT-PIETERS HOSP	Brussel	15,92	2876		0,03	0,16	0,13	0,18	0,17	0,19	0,14	0,04	-1,16		0	0	0	0	0	0	0	0	0	1
21004A19-	KONINKLIJK PALEIS	Brussel	29,71	42		0,02	0,20	0,33	0,16	0,18	0,19	0,24	0,07	-1,27		0	0	0	0	0	0	0	0	0	1
21004A1MJ	KOLONIENSTRAAT	Brussel	6,87	33		-0,11	0,30	0,21	0,19	0,27	0,17	0,33	0,11	-1,57		0	0	0	0	0	0	0	0	0	1
21004A20-	BEURS-NOORDWEST	Brussel	13,85	2462		-0,04	0,13	0,13	0,18	0,22	0,14	0,16	0,04	-0,92		0	0	0	0	0	0	0	0	0	0
21004A21-	ANNEESSENSPLEIN	Brussel	23,78	6777		-0,07	0,16	0,08	0,24	0,32	0,16	0,28	0,07	-1,56		0	0	0	0	0	0	0	0	0	1
21004A22-	ZENNESTRAAT	Brussel	19,79	3672		-0,05	0,11	0,04	0,15	0,22	0,09	0,17	0,09	-1,49		0	0	0	0	0	0	0	0	0	1
21004A23-	NIEUWE GRAANMARKT	Brussel	20,46	3081		-0,08	-0,01	0,04	0,12	0,24	0,04	0,12	-0,02	-1,40		0	0	0	0	0	0	0	0	0	1
21004A24-	VARKENSMARKT	Brussel	18,82	3500		-0,11	-0,01	0,02	0,10	0,17	0,05	0,06	-0,01	-1,31		0	0	0	0	0	0	0	0	0	1
21004A25-	BEGIJNHOFPLEIN	Brussel	14,89	1943		-0,10	-0,05	0,01	0,07	0,10	0,04	0,00	0,05	-1,08		0	0	0	0	0	0	0	0	0	1
21004A30-	SINT-MICHEL EN GOEDELE	Brussel	5,93	16		-0,20	0,09	0,01	0,05	0,15	0,11	0,18	0,05	-1,46		0	0	0	0	0	0	0	0	0	1
21004A32-	CONGRES - STATION	Brussel	21,22	1116		0,07	0,16	0,15	0,20	0,26	0,18	0,23	0,03	-1,23		0	0	0	0	0	0	0	0	0	1
21004A33-	VRIJHEIDSPLEIN	Brussel	19,46	2188		-0,09	-0,04	0,00	0,12	0,06	0,04	0,00	-0,11	-1,10		0	0	0	0	0	0	0	0	0	1
21004A34-	MUNT	Brussel	14,94	1054		-0,03	0,13	0,02	0,05	0,09	0,03	0,12	0,05	-0,82		0	0	0	0	0	0	0	0	0	0
21004A35-	AD. MAXLAAN	Brussel	17,35	1265		0,00	0,05	0,09	0,25	0,22	0,05	0,15	-0,06	-1,00		0	0	0	0	0	0	0	0	0	0
21004A3MJ	RIJKSADMIN. CENTRUM EN CONGRE	Brussel	10,77	63		0,02	0,05	0,08	0,18	0,21	0,11	0,21	-0,01	-1,43		0	0	0	0	0	0	0	0	0	1
21004A70-	BLAESSTRAAT-ZUID	Brussel	16,98	4800		-0,02	0,10	0,12	0,20	0,29	0,10	0,22	-0,12	-1,51		0	0	0	0	0	0	0	0	0	1
21004A71-	BLAESSTRAAT-CENTRUM	Brussel	7,88	1760		-0,04	0,10	0,04	0,12	0,24	0,17	0,12	-0,01	-1,18		0	0	0	0	0	0	0	0	0	1
21004A72-	SINT-THOMAS (INSTITUUT)	Brussel	8,63	1656		-0,03	0,07	0,06	0,13	0,20	0,01	0,24	-0,04	-1,16		0	0	0	0	0	0	0	0	0	1
21004A811	HANDELSKAAI	Brussel	11,67	2635		-0,01	0,15	0,15	0,34	0,28	0,22	0,32	0,18	-1,25		0	0	0	0	0	0	0	0	0	1
21004A822	KOOPLIEDENSTRAAT	Brussel	3,50	578		-0,07	0,13	0,12	0,13	0,10	0,06	0,38	0,12	-1,03		0	0	0	0	0	0	0	0	0	1
21004A83-	E. JACQMAINLAAN-WEST	Brussel	8,00	1490		0,07	0,22	0,13	0,21	0,18	0,16	0,29	0,04	-0,98		0	0	0	0	0	0	0	0	0	0
23047A21-	MACHELEN VLIEGVELD	Diegem	33,87	0		0,00	0,00	0,00	0,00	0,00	0,00	0,00	0,00	0,00		0	0	0	0	0	0	0	0	0	0
23047B000	DIEGEM-CENTRUM	Diegem	40,01	1668		-0,14	-0,04	-0,80	-0,68	0,72	0,02	-0,44	0,10	-1,78		0	0	0	0	0	0	0	0	0	1
23047B011	SCHETSVELD	Diegem	45,05	1659		0,29	0,55	0,99	0,22	1,24	0,35	0,54	0,23	0,05		0	0	0	0	-1	0	0	0	0	0
23047B0211	LO	Diegem	17,03	192		0,74	-0,14	-1,12	-1,81	-0,62	0,72	-0,62	-0,38	-1,90		0	0	1	1	0	0	0	0	0	1
23047B0212	LO	Diegem	20,05	0		0,07	0,79	2,19	2,84	3,05	-0,50	1,09	0,06	1,23		0	0	-1	-1	-2	0	-1	0	-1	
23047B0321	LODEWIJK DE GREEF	Diegem	2,55	131		-0,19	-0,19	-0,95	-4,21	-0,98	0,61	-1,50	0,14	-1,80		0	0	0	2	0	0	1	0	1	
23047B0322	LODEWIJK DE GREEF	Diegem	9,91	0		0,92	0,37	2,48	0,33	0,36	0,91	1,65	-0,40	1,49		0	0	-1	0	0	0	-1	0	-1	
23047B0421	DEN HOEK	Diegem	5,53	272		-0,85	-0,73	-1,75	-1,84	0,63	-1,01	-1,11	-0,23	-2,56		0	0	1	1	0	1	1	0	1	
23047B0422	DEN HOEK	Diegem	8,34	0		-1,02	-0,88	-2,11	-2,39	0,66	-1,17	-1,36	-0,28	-3,11		1	0	1	1	0	1	1	0	2	
23047B07-	DE ROTTEN BOS	Diegem	11,89	55		0,08	0,31	0,23	0,62	-0,97	0,24	0,00	0,18	-0,93		0	0	0	0	0	0	0	0	0	
23047B1701	DIEGEM INDUSTRIE	Diegem	117,53	6		1,02	-0,64	0,16	-0,17	-3,05	1,70	-0,06	-0,66	-1,70		-1	0	0	0	2	-1	0	0	1	
23047B1702	DIEGEM INDUSTRIE	Diegem	14,51	0		-0,08	-0,03	1,67	-1,43	-4,09	-0,43	0,10	-0,70	0,50		0	0	-1	1	2	0	0	0	0	

CODSEC	SECNAAM	deelgebied	opp (ha)	bev_2016	D %A	G1A1	G1A2	G2A1	G3A1	G3A2	dg	rm	sn	ams	score	G1A1	G1A2	G2A1	G3A1	G3A2	dg	rm	sn	ams
23047B210	DRIE LINDEN	Diegem	85,06	1551		0,75	0,70	0,19	0,26	1,29	1,25	0,39	0,71	-1,09		0	0	0	0	-1	-1	0	0	1
23047B31-	DIEGEM VLIEGHAVEN	Diegem	51,39	0		0,17	-2,06	-0,93	-1,09	-1,33	0,49	-1,26	-1,83	-1,48		0	1	0	1	1	0	1	1	1
23047B3201	KORENBERG	Diegem	6,58	195		0,85	0,37	-2,13	7,82	-2,23	1,17	-0,87	0,27	-2,98		0	0	1	-2	1	-1	0	0	1
23047B3202	KORENBERG	Diegem	113,67	0		0,36	0,63	1,88	0,32	-0,10	0,21	0,87	-0,04	1,00		0	0	-1	0	0	0	0	0	0
23016A0011	DILBEEK-CENTRUM	Dilbeek	109,33	3283		0,50	0,60	0,31	0,46	0,47	0,55	0,16	0,40	-0,43		0	0	0	0	0	0	0	0	0
23016A0012	DILBEEK-CENTRUM	Dilbeek	8,51	0		-0,69	0,31	0,21	-0,26	-0,29	-0,27	-0,26	0,09	-0,58		0	0	0	0	0	0	0	0	0
23016A011	BROEKWIJK	Dilbeek	56,94	1711		0,06	0,13	0,04	0,00	0,00	0,00	-0,01	0,06	-0,54		0	0	0	0	0	0	0	0	0
23016A022	BUNDER	Dilbeek	36,84	967		0,03	0,72	0,36	0,01	0,01	0,26	0,02	0,44	-0,32		0	0	0	0	0	0	0	0	0
23016A032	ITTERBEEKSEBAAN	Dilbeek	46,01	1620		0,08	0,26	0,22	0,24	0,25	0,15	0,24	0,17	-0,41		0	0	0	0	0	0	0	0	0
23016A0911	DILBEEK-VERSPREIDE BEWONING	Dilbeek	121,95	282		1,08	1,41	1,03	1,39	1,41	1,41	0,60	1,22	0,05		-1	-1	-1	-1	-1	-1	0	-1	0
23016A0912	DILBEEK-VERSPREIDE BEWONING	Dilbeek	41,91	0		-0,10	0,61	0,37	-0,23	-0,33	0,16	-0,16	0,29	-0,29		0	0	0	0	0	0	0	0	0
23016A1101	MOORTEBEEK - PALOKE	Dilbeek	43,84	1389		-0,12	0,41	-0,26	0,34	0,47	0,32	-0,27	0,29	-1,73		0	0	0	0	0	0	0	0	1
23016A1102	MOORTEBEEK - PALOKE	Dilbeek	6,46	0		0,66	0,83	0,46	0,02	-0,10	0,72	0,04	0,49	-0,19		0	0	0	0	0	0	0	0	0
23016A201	KAUDENAARDE	Dilbeek	72,36	2295		-0,08	0,22	0,10	0,20	0,24	0,12	0,06	0,18	-0,83		0	0	0	0	0	0	0	0	0
23016A202	KAUDENAARDE	Dilbeek	13,55	0		-0,05	0,53	0,49	-0,03	-0,13	0,22	0,09	0,31	-0,66		0	0	0	0	0	0	0	0	0
23016A2121	SINT-ANTONIUS	Dilbeek	12,13	677		0,43	0,73	0,40	0,63	0,68	0,48	0,22	0,64	-0,48		0	0	0	0	0	0	0	0	0
23016A2122	SINT-ANTONIUS	Dilbeek	9,05	0		-0,38	0,52	0,39	-0,23	-0,31	-0,02	-0,17	0,22	-0,49		0	0	0	0	0	0	0	0	0
23016A491	KLUIZENBOS	Dilbeek	63,11	212		0,23	1,17	0,69	0,96	0,94	0,69	0,76	1,18	-0,19		0	-1	0	0	0	0	0	-1	0
23016A512	WOLSEMVELD	Dilbeek	57,51	1664		0,07	0,21	0,19	0,10	0,10	0,15	0,08	0,13	-0,20		0	0	0	0	0	0	0	0	0
23016A591	WOLSEM-VERSPREIDE BEWONING	Dilbeek	69,62	360		0,73	0,92	0,73	0,92	0,92	0,96	0,40	0,79	0,04		0	0	0	0	0	0	0	0	0
23016A6821	KATTEBROEK	Dilbeek	40,42	248		0,13	0,72	0,10	1,01	0,99	0,46	-0,04	0,69	-1,79		0	0	0	-1	0	0	0	0	1
23016A6822	KATTEBROEK	Dilbeek	6,30	0		0,00	0,00	0,00	0,00	0,00	0,00	0,00	0,00	0,00		0	0	0	0	0	0	0	0	0
23016A691	KASTERLINDEN	Dilbeek	15,36	220		0,04	0,42	-0,25	0,45	0,57	0,47	-0,13	0,33	-1,62		0	0	0	0	0	0	0	0	1
23016A713	ELEGEM	Dilbeek	25,10	675		1,19	1,33	0,91	1,41	1,55	1,31	0,61	1,05	0,04		-1	-1	0	-1	-1	-1	0	-1	0
23098A00-	DROGENBOS-KERN	Drogenbos	36,10	904		0,07	0,11	0,05	0,07	0,08	0,11	0,06	0,04	-0,44		0	0	0	0	0	0	0	0	0
23098A041	KUIKENSTRAAT	Drogenbos	41,25	2278		0,04	0,08	0,03	0,09	0,10	0,09	0,05	0,04	-0,58		0	0	0	0	0	0	0	0	0
23098A042	KUIKENSTRAAT	Drogenbos	29,52	0		0,02	0,07	0,08	0,15	0,15	0,07	0,11	0,04	-1,01		0	0	0	0	0	0	0	0	1
23098A0MS1	KANAAL-MOZART	Drogenbos	42,18	123		-0,20	0,25	0,01	0,17	0,03	0,02	0,10	0,21	-1,48		0	0	0	0	0	0	0	0	1
23098A0MS2	KANAAL-MOZART	Drogenbos	28,47	0		0,00	0,29	0,22	0,17	0,12	0,12	0,11	0,24	-0,89		0	0	0	0	0	0	0	0	0
23098A0NS	DORENT-ACEC	Drogenbos	21,55	0		-0,13	0,17	0,20	0,10	0,15	0,07	0,04	0,08	-0,67		0	0	0	0	0	0	0	0	0
23098A0WS1	RUISBROEK	Drogenbos	8,60	81		-0,13	0,02	0,17	0,21	0,15	0,07	0,27	0,08	-1,94		0	0	0	0	0	0	0	0	1
23098A0WS2	RUISBROEK	Drogenbos	4,41	0		0,39	0,47	0,30	0,19	0,17	0,38	0,23	0,35	-0,74		0	0	0	0	0	0	0	0	0
21004C501	LOUIZALAAN-NOORD	Elsene	7,18	551		0,04	0,22	0,31	0,11	0,04	0,19	0,21	0,01	-1,41		0	0	0	0	0	0	0	0	1
21004C51-	LOUIZALAAN-NOORDOOST	Elsene	10,11	1013		0,01	0,07	0,07	0,11	0,11	0,09	0,10	0,05	-0,73		0	0	0	0	0	0	0	0	0
21004C52-	LOUIZALAAN-NOORDWEST	Elsene	9,43	1149		-0,06	0,03	0,03	0,05	0,04	0,15	0,08	0,00	-1,05		0	0	0	0	0	0	0	0	1
21004C53-	LOUIZALAAN-ZUIDWEST	Elsene	9,42	784		0,01	0,12	0,07	0,10	0,13	0,13	0,13	0,06	-1,10		0	0	0	0	0	0	0	0	1
21004C54-	LOUIZALAAN-ZUIDOOST	Elsene	21,90	1688		-0,03	0,09	0,13	0,18	0,17	0,06	0,17	0,04	-1,50		0	0	0	0	0	0	0	0	1
21004C552	LOUIZALAAN-ZUID	Elsene	14,30	1703		0,07	0,25	0,29	0,19	0,15	0,14	0,22	0,03	-1,33		0	0	0	0	0	0	0	0	1
21004C591	TER KAMERENBOS	Elsene	126,49	2		-0,04	0,01	0,07	0,13	0,08	0,05	0,04	0,02	-1,01		0	0	0	0	0	0	0	0	1
21004C61-	V.U.B.	Elsene	24,33	841		-0,03	0,09	0,19	0,07	0,14	0,02	0,11	-0,05	-1,30		0	0	0	0	0	0	0	0	1
21004C62-	BOENDAAL-WEST	Elsene	9,65	702		-0,06	0,06	0,29	0,07	0,22	0,00	0,06	-0,11	-1,37		0	0	0	0	0	0	0	0	1
21004C63-	NATIENSQUARE	Elsene	27,59	1276		-0,11	-0,13	0,25	-0,02	0,12	-0,12	-0,15	-0,10	-1,21		0	0	0	0	0	0	0	0	1
21004C642	FRANKLIN ROOSEVELTLAAN	Elsene	21,67	354		-0,05	0,05	0,32	0,06	0,19	-0,01	0,03	-0,10	-1,19		0	0	0	0	0	0	0	0	1
21004C65-	DIESDELLE	Elsene	15,91	355		-0,08	-0,03	0,00	0,06	0,09	-0,03	-0,07	-0,09	-0,84		0	0	0	0	0	0	0	0	0
21009A00-	CENTRUM	Elsene	13,28	2674		0,03	0,12	0,15	0,10	0,10	0,06	0,08	0,07	-0,78		0	0	0	0	0	0	0	0	0
21009A01-	BLYCKAERTS	Elsene	13,08	2111		0,01	0,07	0,09	0,14	0,17	0,08	-0,40	0,06	-1,00		0	0	0	0	0	0	0	0	1
21009A02-	MUSEUM	Elsene	12,20	3366		-0,02	0,09	0,10	0,11	0,10	0,04	0,10	0,04	-0,91		0	0	0	0	0	0	0	0	0
21009A03-	KLUIS	Elsene	14,30	2004		0,01	0,09	0,07	0,11	0,10	0,06	0,11	0,04	-0,91		0	0	0	0	0	0	0	0	0
21009A041	GEWIJDE BOOM	Elsene	13,99	2415		-0,08	0,11	0,10	0,11	0,12	0,13	0,11	0,11	-0,80		0	0	0	0	0	0	0	0	0
21009A051	SINT-BONIFAAS	Elsene	6,88	1238		-0,03	0,12	0,11	0,13	0,17	0,06	0,14	0,03	-0,99		0	0	0	0	0	0	0	0	0
21009A101	FLAGEYPLEIN	Elsene	7,30	1844		0,01	0,07	0,10	0,12	0,11	0,06	0,11	0,03	-0,92		0	0	0	0	0	0	0	0	0
21009A111	WERYSTRAAT	Elsene	15,04	3354		0,03	0,13	0,13	0,16	0,16	0,08	0,39	0,10	-1,17		0	0	0	0	0	0	0	0	1
21009A121	GENERAAL DE GAULLE	Elsene	9,24	1237		0,00	0,08	0,10	0,10	0,12	0,04	0,12	0,06	-0,86		0	0	0	0	0	0	0	0	0
21009A13-	GACHARD	Elsene	8,02	1431		0,04	0,06	0,06	0,11	0,11	0,06	0,11	0,06	-0,67		0	0	0	0	0	0	0	0	0
21009A151	A. DELPORTE-NOORD	Elsene	8,14	963		-0,01	0,05	0,12	0,11	0,09	0,02	0,10	0,03	-0,90		0	0	0	0	0	0	0	0	0
21009A192	VIJVERS	Elsene	10,00	2		-0,02	0,06	0,10	0,13	0,10	0,06	0,08	-0,01	-0,83		0	0	0	0	0	0	0	0	0
21009A20-	KLEIN ZWITSERLANDPLEIN	Elsene	19,72	3285		0,01	0,04	0,21	0,14	0,12	0,10	0,13	0,04	-1,34		0	0	0	0	0	0	0	0	1
21009A21-	ZOMER	Elsene	22,99	3583		-0,01	0,03	0,23	0,16	0,12	0,08	0,12	0,01	-1,42		0	0	0	0	0	0	0	0	1
21009A22-	HOGESCHOOL	Elsene	23,13	3843		0,00	0,04	0,09	0,12	0,08	0,10	0,08	0,05	-1,19		0	0	0	0	0	0	0	0	1
21009A23-	STERREPLEIN	Elsene	14,71	2267		0,01	0,04	0,15	0,19	0,15	0,11	0,17	0,07	-1,34		0	0	0	0	0	0	0	0	1
21009A29-	KERKHOF	Elsene	11,24	1		0,09	0,07	0,13	0,05	-0,01	0,08	0,04	0,01	-0,62		0	0	0	0	0	0	0	0	0
21009A2MJ	UNIVERSITAIR CAMPUS	Elsene	59,92	725		0,00	0,08	-0,13	0,09	0,08	0,12	0,10	-0,02	-0,80		0	0	0	0	0	0	0	0	0
21009A301	BOONDAEL-NOORD	Elsene	7,81	880		0,02	0,05	0,04	0,11	0,09	0,12	0,11	0,05	-1,11		0	0	0	0	0	0	0	0	1
21009A311	WIJNSTOKSTRAAT	Elsene	2,43	307		0,02	0,02	0,00	0,10	0,06	0,14	0,10	0,10	-0,56		0	0	0	0	0	0	0	0	0
21009A33-	SINT-ADRIAAN	Elsene	24,15	3416		0,01	0,03	0,02	0,04	0,04	0,05	0,05	0,05	-1,03		0	0	0	0	0	0	0	0	1
21009A34-	GEMEENTELIJK STADION	Elsene	8,93	487		0,09	0,07	0,15	0,04	-0,02	0,08	0,03	0,01	-0,64		0	0	0	0	0	0	0	0	0
21009A40-	LARIKSEN	Elsene	14,02	1946		0,02	0,07	0,04	0,07	0,08	0,10	0,07	0,08	-0,90		0	0	0	0	0	0	0	0	0
21009A41-	SINT-JORIS	Elsene	13,06	2323		-0,01	0,07	0,02	0,09	0,12	0,10	0,10	0,07	-1,04		0	0	0	0	0	0	0	0	1
21009A42-	RENIER CHALON	Elsene	19,54	2693		-0,01	0,05	0,01	0,08	0,08	0,07	0,06	0,06	-0,99		0	0	0	0	0	0	0	0	0
21009A43-	FERNAND NEURAY	Elsene	12,32	1811		-0,02	0,04	0,02	0,10	0,11	0,07	0,05	0,04	-1,09		0	0	0	0	0	0	0	0	1
21009A44-	PROVOOST	Elsene	12,98	1946		0,01	0,03	0,03	0,10	0,10	0,10	0,06	0,03	-0,96		0	0	0	0	0	0	0	0	0
21009A451	KASTELEINPLEIN-OOST	Elsene	16,06	2310		0,02	0,09	0,10	0,08	0,09	0,11	0,10	0,07	-0,93		0	0	0	0	0	0	0	0	0

CODSEC	SECNAAM	deelgebied	opp (ha)	bev_2016	D %A	G1A1	G1A2	G2A1	G3A1	G3A2	dg	rm	sn	ams	score	G1A1	G1A2	G2A1	G3A1	G3A2	dg	rm	sn	ams
21009A501	LUXEMBURG PLEIN	Elsene	5,92	420		0,03	0,01	0,13	0,03	0,13	0,15	1,62	0,19	-0,78		0	0	0	0	0	0	-1	0	0
21009A512	WIERTZ	Elsene	2,63	278		-0,06	0,07	0,10	0,06	0,08	-0,01	0,90	-0,07	-0,42		0	0	0	0	0	0	0	0	0
21009A52-	GRAYSTRAAT	Elsene	18,32	3765		-0,01	0,07	0,06	0,14	0,20	0,13	-0,12	0,05	-0,92		0	0	0	0	0	0	0	0	0
21009A53-	LONDENPLEIN	Elsene	18,51	3693		-0,06	0,04	0,07	0,14	0,19	0,12	0,49	0,07	-1,06		0	0	0	0	0	0	0	0	1
21009A542	ANGLICAANSE KERK	Elsene	5,81	566		-0,09	0,08	0,05	0,02	0,06	0,13	0,05	0,03	-0,70		0	0	0	0	0	0	0	0	0
21009A552	NAAMSEPOORT	Elsene	9,72	1305		-0,01	0,07	0,07	0,08	0,11	0,10	0,07	0,03	-0,74		0	0	0	0	0	0	0	0	0
21009A593	LEOPOLD KWARTIER	Elsene	5,71	0		-0,03	0,06	0,08	0,06	0,08	0,01	0,03	-0,04	-0,33		0	0	0	0	0	0	0	0	0
21009A602	BELVEDERE	Elsene	4,20	372		-0,02	0,08	0,10	0,08	0,07	0,05	0,07	0,02	-0,72		0	0	0	0	0	0	0	0	0
21009A612	LUIKENAARSSTRAAT	Elsene	13,33	3084		-0,02	0,05	0,06	0,11	0,11	0,05	0,11	0,04	-1,14		0	0	0	0	0	0	0	0	1
21009A623	KLAUWAERTS	Elsene	2,56	343		-0,10	-0,06	0,03	0,10	0,00	-0,02	0,06	-0,09	-1,08		0	0	0	0	0	0	0	0	1
21009A63-	MACAU	Elsene	15,68	2787		0,01	0,10	0,15	0,09	0,10	0,07	0,10	0,06	-0,89		0	0	0	0	0	0	0	0	0
21009A652	HOSPITALEN	Elsene	13,46	2831		0,02	0,03	0,03	0,05	0,04	0,06	0,07	0,04	-0,49		0	0	0	0	0	0	0	0	0
21009A712	KASTELEINPLEIN-WEST	Elsene	5,30	832		0,01	0,06	0,06	0,09	0,09	0,10	0,09	0,06	-1,01		0	0	0	0	0	0	0	0	1
21009A72-	DEFACQZ	Elsene	10,00	1727		-0,01	0,06	0,06	0,08	0,10	0,11	0,08	0,06	-0,89		0	0	0	0	0	0	0	0	0
21009A73-	BERCKENDAEL	Elsene	24,06	2573		-0,01	0,00	-0,01	0,09	0,10	0,09	0,07	0,02	-1,07		0	0	0	0	0	0	0	0	1
21009A802	BOONDAEL-ZUID	Elsene	7,74	277		0,02	0,09	0,04	0,07	0,05	0,14	0,13	0,03	-1,14		0	0	0	0	0	0	0	0	1
21009A812	SCHOOLGAT	Elsene	10,34	451		0,09	0,10	0,03	0,25	0,14	0,16	0,06	0,04	-0,53		0	0	0	0	0	0	0	0	0
21009A82-	WOUD	Elsene	14,09	1324		0,04	0,05	0,11	-0,06	-0,01	0,16	0,08	0,09	-0,96		0	0	0	0	0	0	0	0	0
21009A83-	L. ERNOTTESTRAAT	Elsene	10,47	856		0,15	0,10	-0,01	0,00	0,01	0,27	0,14	0,20	-0,77		0	0	0	0	0	0	0	0	0
21009A90-	SINT-FILIPPUS	Elsene	13,79	1536		0,00	0,03	0,08	0,14	0,12	0,08	0,14	0,04	-1,09		0	0	0	0	0	0	0	0	1
21009A911	A. DELPORTE-ZUID	Elsene	7,89	1705		0,01	0,03	-0,09	0,05	0,04	0,05	0,07	0,05	-0,60		0	0	0	0	0	0	0	0	0
21009A922	KAZERNE	Elsene	8,16	335		0,00	0,10	0,24	0,20	0,18	0,02	0,16	0,05	-1,15		0	0	0	0	0	0	0	0	1
21004B10-	ORBANSQUARE	Etterbeek-Sint-Joost	32,87	413		0,16	0,14	0,33	0,22	0,18	-0,02	0,27	0,20	-0,70		0	0	0	0	0	0	0	0	0
21004B112	HANDELSSTRAAT	Etterbeek-Sint-Joost	3,88	45		0,31	-0,03	0,41	0,17	0,17	-0,07	0,19	0,40	-0,51		0	0	0	0	0	0	0	0	0
21004B13-	TRIERSTRAAT	Etterbeek-Sint-Joost	9,87	307		0,07	0,10	0,16	0,21	0,19	0,06	0,29	0,04	-0,86		0	0	0	0	0	0	0	0	0
21004B1MJ	JOSEPH II STRAAT	Etterbeek-Sint-Joost	5,20	0		0,16	0,02	0,26	0,24	0,32	0,01	0,38	0,29	-1,16		0	0	0	0	0	0	0	0	1
21004B293	LEOPOLDPARK	Etterbeek-Sint-Joost	11,24	129		0,02	0,18	0,13	0,10	0,11	0,13	0,10	0,02	-0,41		0	0	0	0	0	0	0	0	0
21004B2MJ	SCHUMAN RONDPLEIN	Etterbeek-Sint-Joost	15,60	532		0,78	0,91	0,84	1,02	1,12	0,76	1,06	0,62	-0,10		0	0	0	-1	-1	0	-1	0	0
21004B2NJ	STEENWEGWIJK	Etterbeek-Sint-Joost	7,75	263		-0,05	0,09	0,14	0,17	0,20	0,21	0,24	-0,01	-1,17		0	0	0	0	0	0	0	0	1
21004B2WJ	PASCALSTRAAT - H. SACREMENT	Etterbeek-Sint-Joost	7,20	290		-0,10	0,14	0,05	0,24	0,30	-0,16	0,27	0,08	-0,70		0	0	0	0	0	0	0	0	0
21004B411	TWEEKERKENSTRAAT	Etterbeek-Sint-Joost	11,09	1625		0,19	-0,01	0,32	-0,06	-0,15	-0,03	-0,07	0,35	-0,28		0	0	0	0	0	0	0	0	0
21004B421	MARIE-LOUISESQUARE	Etterbeek-Sint-Joost	22,51	3580		0,14	0,14	0,22	0,15	0,14	0,15	0,19	0,34	-0,87		0	0	0	0	0	0	0	0	0
21004B43-	AMBIORIXSQUARE-NOORD	Etterbeek-Sint-Joost	25,38	5482		-0,04	0,01	-0,01	0,11	0,11	0,02	0,07	0,05	-0,86		0	0	0	0	0	0	0	0	0
21004B44-	AMBIORIXSQUARE-ZUID	Etterbeek-Sint-Joost	21,42	2887		0,13	0,07	0,11	0,21	0,26	-0,04	0,24	0,06	-1,20		0	0	0	0	0	0	0	0	1
21004B45-	MILITAIRE SCHOOL	Etterbeek-Sint-Joost	14,01	1608		-0,10	-0,04	-0,07	0,15	0,20	0,03	0,19	-0,11	-0,79		0	0	0	0	0	0	0	0	0
21004B49-	JUBELPARK	Etterbeek-Sint-Joost	32,70	18		0,11	0,23	0,19	0,25	0,27	0,19	0,26	0,21	-0,62		0	0	0	0	0	0	0	0	0
21005A00-	GEMEENTEHUIS	Etterbeek-Sint-Joost	27,14	3703		0,00	0,13	0,15	0,17	0,22	0,11	0,17	0,02	-1,11		0	0	0	0	0	0	0	0	1
21005A01-	SINT-GERTRUDIS	Etterbeek-Sint-Joost	19,83	3530		0,05	0,16	0,18	0,11	0,03	0,09	0,14	0,15	-0,98		0	0	0	0	0	0	0	0	0
21005A02-	KONINGSVELDSTRAAT	Etterbeek-Sint-Joost	13,03	2865		0,00	0,07	0,12	0,05	0,02	0,03	0,11	0,09	-0,73		0	0	0	0	0	0	0	0	0
21005A031	MAALBEEK	Etterbeek-Sint-Joost	9,28	1655		-0,03	0,11	0,11	0,12	0,20	0,14	0,13	0,03	-0,95		0	0	0	0	0	0	0	0	0
21005A042	PH. BAUCQSTRAAT	Etterbeek-Sint-Joost	14,17	4355		-0,02	0,07	0,06	0,11	0,09	0,08	0,11	0,06	-0,93		0	0	0	0	0	0	0	0	0
21005A051	RINSDELLE	Etterbeek-Sint-Joost	22,10	4076		0,00	0,04	0,11	0,06	0,08	0,05	0,11	0,04	-0,95		0	0	0	0	0	0	0	0	0
21005A082	ST.-MICHIELSWARANDE	Etterbeek-Sint-Joost	7,61	244		-0,02	0,07	0,10	0,08	0,07	0,04	0,13	0,04	-0,85		0	0	0	0	0	0	0	0	0
21005A10-	GENERAAL HENRISTRAAT	Etterbeek-Sint-Joost	20,17	3507		0,00	0,06	0,07	0,06	0,08	0,07	0,10	0,01	-0,83		0	0	0	0	0	0	0	0	0
21005A11-	O.L. VROUW VAN HET HEILIG HART	Etterbeek-Sint-Joost	18,67	3194		-0,02	0,05	0,15	0,10	0,08	0,11	0,14	0,03	-1,23		0	0	0	0	0	0	0	0	1
21005A12-	SINT-ANTONIUS	Etterbeek-Sint-Joost	34,30	6407		0,00	0,05	0,10	0,10	0,07	-0,02	0,06	0,03	-0,84		0	0	0	0	0	0	0	0	0
21005A13-	DE JACHT	Etterbeek-Sint-Joost	8,90	1464		0,00	0,08	0,11	0,06	0,08	0,02	0,09	0,00	-0,95		0	0	0	0	0	0	0	0	0
21005A14-	LEGERLAAN	Etterbeek-Sint-Joost	23,65	3196		0,11	0,12	0,18	0,23	0,26	0,12	0,26	0,15	-1,34		0	0	0	0	0	0	0	0	1
21005A15-	SINT-MICHIELS COLLEGE	Etterbeek-Sint-Joost	29,88	2000		0,01	0,14	0,27	0,16	0,09	0,17	0,18	0,14	-1,22		0	0	0	0	0	0	0	0	1
21005A20-	TERVURENSEPOORT - TONGERENSTI	Etterbeek-Sint-Joost	13,56	1693		0,10	0,18	0,20	0,20	0,19	0,10	0,24	0,24	-1,57		0	0	0	0	0	0	0	0	1
21005A21-	TERVURENSEPOORT - BRAFFORT	Etterbeek-Sint-Joost	5,60	675		0,14	0,07	0,23	0,13	0,02	-0,01	0,23	0,03	-0,37		0	0	0	0	0	0	0	0	0
21005A22-	TERVURENSEPOORT - L. DE LANTSHE	Etterbeek-Sint-Joost	8,77	1099		0,04	0,18	0,10	0,15	0,16	0,06	0,16	0,18	-0,95		0	0	0	0	0	0	0	0	0
21005A29-	JUBELPARK	Etterbeek-Sint-Joost	5,57	0		0,00	0,00	0,00	0,00	0,00	0,00	0,00	0,00	0,00		0	0	0	0	0	0	0	0	0
21005A311	KAZERNE	Etterbeek-Sint-Joost	28,27	1707		-0,01	0,04	0,15	0,15	0,14	0,10	0,16	0,04	-1,42		0	0	0	0	0	0	0	0	1
21005A322	NIEUWE BAAN-ZUID	Etterbeek-Sint-Joost	1,67	366		-0,03	0,03	0,30	0,18	0,14	0,06	0,15	0,03	-1,56		0	0	0	0	0	0	0	0	1
21005A33-	KARDINAAL LAVIGERIESTRAAT	Etterbeek-Sint-Joost	7,26	1438		0,06	0,05	0,29	0,04	0,04	0,13	0,09	0,09	-0,57		0	0	0	0	0	0	0	0	0
21014A00-	SINT-JOOST PLAATS	Etterbeek-Sint-Joost	9,88	3365		0,04	0,01	0,04	0,17	0,22	0,01	-0,02	-0,04	-0,78		0	0	0	0	0	0	0	0	0
21014A01-	STEURS	Etterbeek-Sint-Joost	3,91	1111		-0,01	0,01	-0,03	0,10	0,17	0,07	0,11	0,04	-0,92		0	0	0	0	0	0	0	0	0
21014A02-	LIEFDADIGHEID	Etterbeek-Sint-Joost	6,48	1827		0,23	-0,07	0,26	0,08	0,05	0,00	0,20	0,13	-0,66		0	0	0	0	0	0	0	0	0
21014A03-	MADOU	Etterbeek-Sint-Joost	8,06	1117		0,24	-0,05	0,02	0,28	0,31	0,01	-0,05	-0,10	-1,08		0	0	0	0	0	0	0	0	1
21014A04-	HAACHTSE STEENWEG	Etterbeek-Sint-Joost	15,27	3499		-0,05	-0,07	-0,15	0,07	0,06	-0,03	-0,08	-0,13	-1,18		0	0	0	0	0	0	0	0	1
21014A05-	HOUWAERT	Etterbeek-Sint-Joost	21,66	7688		0,10	0,08	0,06	0,24	0,22	0,11	0,11	0,08	-1,05		0	0	0	0	0	0	0	0	1
21014A10-	SINT-FRANCISCUS	Etterbeek-Sint-Joost	8,80	2643		-0,04	0,16	0,16	0,34	0,28	0,23	0,24	0,13	-1,09		0	0	0	0	0	0	0	0	1
21014A12-	SINT-LAZARUS	Etterbeek-Sint-Joost	3,91	318		0,06	0,10	-0,05	0,16	0,13	0,20	0,04	-0,04	-1,14		0	0	0	0	0	0	0	0	1
21014A13-	ROGIER	Etterbeek-Sint-Joost	3,18	0		-0,18	-0,28	-0,20	-0,51	-0,12	-0,34	-0,24	0,60	-0,91		0	0	0	0	0	0	0	0	0
21014A14-	WEIDE	Etterbeek-Sint-Joost	3,89	1311		0,03	0,10	0,11	0,21	0,15	0,15	0,05	-0,02	-0,48		0	0	0	0	0	0	0	0	0
21014A18-	KRUIDTUIN	Etterbeek-Sint-Joost	6,33	1		-0,07	0,17	0,06	0,19	0,13	0,21	0,11	0,08	-1,07		0	0	0	0	0	0	0	0	1
21014A2MJ	NOORD	Etterbeek-Sint-Joost	3,01	5		0,09	0,11	0,03	0,14	0,11	0,04	-0,07	0,02	-0,93		0	0	0	0	0	0	0	0	0
21014A3MJ	MANHATTAN	Etterbeek-Sint-Joost	9,87	510		-0,10	-0,05	-0,02	0,15	0,14	0,04	-0,08	-0,25	-1,11		0	0	0	0	0	0	0	0	1
21014A41-	BOSSUET	Etterbeek-Sint-Joost	11,84	3995		0,01	-0,02	0,00	0,21	0,20	0,08	0,01	0,05	-1,13		0	0	0	0	0	0	0	0	1
21006A001	OUD EVERE	Evere	19,23	6		-0,06	-0,03	0,06	-0,02	-0,09	0,03	0,11	0,02	-0,58		0	0	0	0	0	0	0	0	0
21006A011	CENTRUM	Evere	18,56	3035		-0,09	0,01	0,03	0,00	-0,06	0,00	0,13	0,03	-0,73		0	0	0	0	0	0	0	0	0

CODSEC	SECNAAM	deelgebied	opp (ha)	bev_2016	D %A	G1A1	G1A2	G2A1	G3A1	G3A2	dg	rm	sn	ams	score	G1A1	G1A2	G2A1	G3A1	G3A2	dg	rm	sn	ams
21006A02-	IEDER ZIJN HUIS - STROOBANTS	Evere	3,47	2800		-0,05	-0,16	-0,01	-0,14	-0,12	-0,04	0,08	-0,06	-0,83		0	0	0	0	0	0	0	0	0
21006A03-	BLOKKEN SINT-VINCENTIUS	Evere	1,84	663		-0,05	0,03	0,05	-0,04	0,21	0,22	-0,01	0,04	-0,69		0	0	0	0	0	0	0	0	0
21006A042	KERKHOEK	Evere	15,32	753		-0,12	-0,14	-0,17	-0,02	-0,04	-0,01	0,02	0,00	-1,09		0	0	0	0	0	0	0	0	1
21006A052	RUSTPLAATS	Evere	17,76	1161		-0,04	-0,03	0,03	0,04	-0,13	0,03	0,11	0,01	-0,78		0	0	0	0	0	0	0	0	0
21006A073	VORMINGSSTATION	Evere	22,19	2572		0,00	0,00	0,00	0,00	0,00	0,00	0,00	0,00	0,00		0	0	0	0	0	0	0	0	0
21006A094	GOEDE HERDER	Evere	30,97	378		-0,11	-0,14	-0,16	0,02	-0,04	-0,09	0,02	0,02	-0,86		0	0	0	0	0	0	0	0	0
21006A101	CONSCIENCE	Evere	24,00	4371		-0,10	0,00	0,06	-0,01	-0,09	0,19	0,21	0,11	-1,24		0	0	0	0	0	0	0	0	1
21006A11-	OASE - PROVENCE - LANGUEDOC	Evere	18,40	873		0,05	0,34	0,04	0,38	-0,64	0,74	0,27	0,37	-1,80		0	0	0	0	0	0	0	0	1
21006A12-	GERMINAL I	Evere	5,61	699		0,06	0,27	0,14	0,25	-0,66	0,65	0,25	0,23	-1,56		0	0	0	0	0	0	0	0	1
21006A13-	GEMEENTEHUIS	Evere	9,69	1365		0,00	0,13	0,20	0,10	-0,15	0,24	0,25	0,17	-1,10		0	0	0	0	0	0	0	0	1
21006A142	ED. DEKNOOPSTRAAT	Evere	5,81	1201		-0,11	-0,02	0,05	-0,09	-0,17	0,15	0,18	0,09	-1,16		0	0	0	0	0	0	0	0	1
21006A153	KEET	Evere	9,35	1280		-0,02	-0,08	-0,04	0,00	0,15	-0,14	0,05	-0,02	-0,57		0	0	0	0	0	0	0	0	0
21006A171	OUDSTRIJDERSLAAN	Evere	43,62	302		0,05	0,39	-0,09	0,36	0,01	0,29	0,07	0,39	-1,40		0	0	0	0	0	0	0	0	1
21006A201	HOOG-EVERE	Evere	19,73	2463		0,14	0,22	0,12	0,23	0,29	0,06	0,20	0,24	-0,75		0	0	0	0	0	0	0	0	0
21006A21-	BRABANTS THUIS	Evere	12,25	1194		0,08	0,28	-0,06	0,32	0,28	0,09	0,15	0,35	-1,07		0	0	0	0	0	0	0	0	1
21006A22-	SAINT-EXUPERY	Evere	9,59	2023		0,00	0,15	-0,15	0,12	0,21	-0,21	0,03	0,23	-1,24		0	0	0	0	0	0	0	0	1
21006A23-	GELUKZALIGHEID	Evere	19,66	2901		0,09	0,27	-0,05	0,27	0,26	-0,03	0,11	0,33	-1,06		0	0	0	0	0	0	0	0	1
21006A24-	IEDER ZIJN HUIS - ZAVENTEM	Evere	6,21	503		0,99	1,37	0,42	0,97	0,80	1,62	0,82	1,16	-0,75		0	-1	0	0	0	-1	0	-1	0
21006A25-	GIBET	Evere	13,28	1048		0,57	0,72	0,45	0,56	0,47	0,84	0,57	0,64	-0,22		0	0	0	0	0	0	0	0	0
21006A272	GROSJEANWIJK	Evere	16,64	84		0,09	0,17	0,00	0,28	0,21	-0,11	0,16	0,24	-1,29		0	0	0	0	0	0	0	0	1
21006A312	J. BORDET LAAN	Evere	10,00	478		0,94	1,67	0,75	0,76	0,49	1,93	1,16	1,49	-1,71		0	-1	0	0	0	-1	-1	-1	1
21006A323	GERMINAL II	Evere	8,81	840		0,00	0,06	0,07	0,07	-0,01	0,07	0,04	0,06	-0,55		0	0	0	0	0	0	0	0	0
21006A37-	INDUSTRIEZONE	Evere	32,87	122		0,10	0,42	0,39	0,28	-1,24	0,78	0,45	0,39	-1,22		0	0	0	0	0	1	0	0	1
21006A403	CICEROWIJK	Evere	9,43	1757		0,25	0,51	-0,04	0,38	0,43	0,19	0,14	0,47	-0,90		0	0	0	0	0	0	0	0	0
21006A414	P. DUPONTSTRAAT	Evere	26,24	2947		-0,02	0,21	-0,24	0,20	0,35	-0,35	-0,09	0,23	-0,74		0	0	0	0	0	0	0	0	0
21006A4741	GEMEENSCHAPPEN	Evere	12,88	580		0,77	1,07	0,61	0,79	1,03	1,04	0,75	0,93	-0,43		0	-1	0	0	-1	-1	0	0	0
21006A4742	GEMEENSCHAPPEN	Evere	3,72	0		0,00	0,00	0,00	0,00	0,00	0,00	0,00	0,00	0,00		0	0	0	0	0	0	0	0	0
21006A48-	KERKHOF BRUSSEL	Evere	48,80	28		0,74	1,07	0,46	0,63	0,62	1,17	0,72	0,94	-0,41		0	-1	0	0	0	-1	0	0	0
21006A515	CARLI	Evere	12,49	1113		-0,08	-0,12	-0,12	-0,01	-0,06	-0,08	0,02	0,01	-0,72		0	0	0	0	0	0	0	0	0
21008A00-	CENTRUM	Ganshoren	9,46	1119		0,22	-0,22	-0,27	0,04	0,24	0,25	-0,17	-0,34	-0,83		0	0	0	0	0	0	0	0	0
21008A01-	VAN PAGE-ZUID	Ganshoren	4,84	597		0,21	-0,14	-0,09	0,21	0,45	0,36	-0,09	-0,22	-0,63		0	0	0	0	0	0	0	0	0
21008A02-	SIPPELBERG	Ganshoren	17,87	2899		0,28	-0,37	-0,66	0,03	0,35	-0,01	-0,05	-0,37	-1,39		0	0	0	0	0	0	0	0	1
21008A10-	PLATEAU	Ganshoren	21,47	3072		0,00	-0,07	-0,11	0,06	0,31	0,18	-0,09	0,09	-1,28		0	0	0	0	0	0	0	0	1
21008A19-	BASILIEK	Ganshoren	4,72	2		-0,08	-0,10	-0,24	0,05	0,31	-0,14	-0,25	-0,03	-1,33		0	0	0	0	0	0	0	0	1
21008A20-	KEIZER-KAREL	Ganshoren	17,58	4111		0,78	0,06	0,45	0,92	1,26	0,62	0,61	-0,02	-0,11		0	0	0	0	0	-1	0	0	0
21008A21-	MAIL	Ganshoren	15,14	2483		0,15	-0,21	0,20	0,31	0,57	0,38	0,28	-0,08	-0,80		0	0	0	0	0	0	0	0	0
21008A220	VILLAS VAN GANSHOREN (WEST)	Ganshoren	19,70	2963		0,08	-0,35	0,00	0,16	0,51	0,34	0,13	-0,24	-0,98		0	0	0	0	0	0	0	0	0
21008A23-	DE MESMAEKER	Ganshoren	16,00	246		0,55	-0,24	-0,05	0,22	0,55	0,61	0,02	-0,24	-0,80		0	0	0	0	0	0	0	0	0
21008A240	HERVORMING	Ganshoren	10,82	1458		0,35	-0,40	-0,19	0,15	0,64	0,58	-0,04	-0,42	-1,35		0	0	0	0	0	0	0	0	1
21008A27-	NESTOR MARTIN	Ganshoren	9,34	0		-0,13	-0,65	-0,51	-0,38	-0,09	-0,26	-0,51	-0,66	-0,92		0	0	0	0	0	0	0	0	0
21008A29-	MOLENBEEK RIVIER	Ganshoren	39,01	0		-0,16	-0,66	-0,49	-0,46	-0,21	-0,26	-0,50	-0,66	-0,89		0	0	0	0	0	0	0	0	0
21008A30-	LE HOME	Ganshoren	11,98	1234		0,02	-0,37	-0,80	-0,68	-0,45	0,30	-0,67	-0,43	-1,99		0	0	0	0	0	0	0	0	1
21008A31-	TOUSSAINT	Ganshoren	3,25	450		0,17	-0,08	-0,13	-0,14	0,09	0,42	-0,02	-0,11	-0,99		0	0	0	0	0	0	0	0	0
21008A32-	HEIDEKEN	Ganshoren	8,43	1542		-0,03	0,02	-0,11	-0,54	-0,57	0,18	-0,07	0,03	-1,18		0	0	0	0	0	0	0	0	1
21008A33-	VAN PAGE-NOORD	Ganshoren	9,79	1170		0,28	-0,41	-0,50	0,03	0,29	0,28	-0,40	-0,56	-1,15		0	0	0	0	0	0	0	0	1
21008A34-	ALBERTPARK	Ganshoren	13,14	546		0,03	-0,42	-0,69	-0,51	-0,22	0,26	-0,52	-0,47	-1,63		0	0	0	0	0	0	0	0	1
21008A35-	KEURE	Ganshoren	4,08	366		0,61	0,46	0,06	0,04	0,00	0,73	0,15	0,31	-0,58		0	0	0	0	0	0	0	0	0
21008A38-	DE RIVIERENPARK	Ganshoren	6,54	0		0,00	0,00	0,00	0,00	0,00	0,00	0,00	0,00	0,00		0	0	0	0	0	0	0	0	0
23025A000	GRIMBERGEN-CENTRUM	Grimbergen	31,84	1084		-0,13	-0,21	-0,12	0,12	-0,03	-0,09	0,01	-0,01	-0,51		0	0	0	0	0	0	0	0	0
23025A01-	TRAMSTATION	Grimbergen	15,51	703		-0,18	-0,25	-0,17	-0,52	-0,20	-0,14	-0,23	-0,16	-0,73		0	0	0	0	0	0	0	0	0
23025A032	VELDKANT	Grimbergen	33,37	750		-0,09	-0,01	-0,09	-0,13	-0,07	-0,02	0,04	0,13	-0,44		0	0	0	0	0	0	0	0	0
23025A042	VAN AKEN	Grimbergen	30,58	588		0,16	0,05	0,17	-0,55	-0,18	0,14	-0,10	0,03	-0,43		0	0	0	0	0	0	0	0	0
23025A07-	VLIEGVELD	Grimbergen	101,06	19		0,00	0,00	0,00	0,00	0,00	0,00	0,00	0,00	0,00		0	0	0	0	0	0	0	0	0
23025A081	BIESTHOEK	Grimbergen	66,10	79		-0,35	-0,22	-0,26	0,36	-0,03	-0,27	-0,08	-0,12	-0,70		0	0	0	0	0	0	0	0	0
23025A091	MAALBEEKDAL	Grimbergen	89,30	370		-0,03	-0,01	0,01	-0,02	-0,01	-0,01	0,00	-0,01	-0,16		0	0	0	0	0	0	0	0	0
23025A113	PRIESTERLINDE	Grimbergen	49,70	991		-0,19	-0,18	-0,11	0,40	-0,11	-0,18	0,01	0,01	-0,34		0	0	0	0	0	0	0	0	0
23025A122	VORSTENHOEVE	Grimbergen	37,70	941		-0,06	-0,02	-0,03	-0,47	-0,12	-0,04	-0,10	-0,04	-0,28		0	0	0	0	0	0	0	0	0
23025A133	BEIGEM - VELD	Grimbergen	56,06	1233		-0,02	0,00	-0,01	-0,22	-0,06	0,00	-0,07	-0,03	-0,15		0	0	0	0	0	0	0	0	0
23025A181	GRIMBERGEN -VERSP. BEW.-NOORD	Grimbergen	122,82	208		-0,16	-0,28	-0,20	0,23	-0,05	-0,13	-0,11	-0,15	-0,42		0	0	0	0	0	0	0	0	0
23025A191	GRIMBERGEN -VERSP. BEW.-OOST	Grimbergen	144,39	229		-0,16	-0,08	-0,15	0,12	-0,08	-0,10	0,01	0,12	-0,45		0	0	0	0	0	0	0	0	0
23025A212	SINT-SERVAAS	Grimbergen	26,26	512		-0,26	-0,07	0,03	0,07	-0,31	-0,28	0,14	0,11	-0,22		0	0	0	0	0	0	0	0	0
23025A223	PRINSENGOED	Grimbergen	86,38	1376		-0,11	0,05	0,08	-1,17	-0,23	-0,12	0,01	0,02	-0,30		0	0	0	1	0	0	0	0	0
23025A233	TRIOHOF	Grimbergen	21,44	224		-0,05	0,02	0,02	-0,88	-0,15	-0,05	-0,08	-0,02	-0,32		0	0	0	0	0	0	0	0	0
23025A244	BEEKKANT	Grimbergen	13,71	280		0,00	0,00	0,00	0,00	0,00	0,00	0,00	0,00	0,00		0	0	0	0	0	0	0	0	0
23025A2911	POTAARDE - PAALVELD	Grimbergen	39,91	378		-0,22	0,32	0,63	-1,80	0,05	-0,12	0,40	0,17	0,04		0	0	0	1	0	0	0	0	0
23025A2912	POTAARDE - PAALVELD	Grimbergen	305,35	0		0,16	0,71	0,80	-1,15	-0,30	0,15	-0,22	-0,28	0,28		0	0	0	1	0	0	0	0	0
23025A40-	BORGHT	Grimbergen	13,31	1132		-0,06	-0,04	-0,04	0,06	-0,04	-0,03	-0,01	-0,04	-0,32		0	0	0	0	0	0	0	0	0
23025A412	DOMEIN BORGHT -KLEIN MOLENVEL	Grimbergen	52,99	1079		-0,21	-0,19	-0,12	0,42	-0,13	-0,19	0,01	0,01	-0,37		0	0	0	0	0	0	0	0	0
23025A425	TANGENDAL	Grimbergen	48,77	2409		-0,11	-0,07	-0,04	0,04	-0,06	-0,08	-0,02	-0,04	-0,37		0	0	0	0	0	0	0	0	0
23016A500	WOLSEM-KERN	Groot-Bijgaarden	44,58	1154		0,59	0,59	0,53	0,61	0,64	0,66	0,38	0,50	-0,03		0	0	0	0	0	0	0	0	0
23016A583	WOLSEM KASTEEL	Groot-Bijgaarden	31,62	165		0,87	0,68	0,60	0,81	0,79	0,93	0,55	0,57	0,23		0	0	0	0	0	0	0	0	0
23016C001	GROOT-BIJGAARDEN-CENTRUM	Groot-Bijgaarden	26,99	771		1,81	1,69	1,63	2,09	1,90	2,01	1,74	1,71	0,71		-1	-1	-1	-1	-1	-1	-1	-1	0

CODSEC	SECNAAM	deelgebied	opp (ha)	bev_2016	D %A	G1A1	G1A2	G2A1	G3A1	G3A2	dg	rm	sn	ams	score	G1A1	G1A2	G2A1	G3A1	G3A2	dg	rm	sn	ams
23016C002	GROOT-BIJGAARDEN-CENTRUM	Groot-Bijgaarden	3,16	0		3,47	1,47	2,63	2,31	2,59	3,58	2,39	1,32	1,14		-2	-1	-1	-1	-1	-2	-1	-1	-1
23016C0101	STATIONSWIJK	Groot-Bijgaarden	24,33	985		1,12	1,04	0,21	1,37	1,39	1,66	0,31	0,96	-0,82		-1	-1	0	-1	-1	-1	0	0	0
23016C0102	STATIONSWIJK	Groot-Bijgaarden	41,07	0		-0,12	0,44	0,30	-0,73	-0,55	0,13	-0,43	0,01	-0,29		0	0	0	0	0	0	0	0	0
23016C02-	KLOOSTERSEKTOR	Groot-Bijgaarden	43,47	707		1,08	1,08	0,81	1,25	1,20	1,20	0,91	1,07	0,30		-1	-1	0	-1	-1	-1	0	-1	0
23016C03-	WIVINAWIJK	Groot-Bijgaarden	36,97	1512		0,24	0,57	0,45	0,58	0,36	0,37	0,50	0,57	-0,29		0	0	0	0	0	0	0	0	0
23016C042	HOOGVELD	Groot-Bijgaarden	22,36	362		1,73	1,50	1,19	1,76	1,78	1,80	1,32	1,43	0,64		-1	-1	-1	-1	-1	-1	-1	-1	0
23016C053	RODENBERG	Groot-Bijgaarden	21,58	699		0,00	0,00	0,00	0,00	0,00	0,00	0,00	0,00	0,00		0	0	0	0	0	0	0	0	0
23016C0911	GROOT-BIJGAARDEN -VERSPR. BEW.	Groot-Bijgaarden	66,80	356		5,50	4,48	4,48	6,18	5,42	5,83	4,84	4,49	3,66		-2	-2	-2	-2	-2	-2	-2	-2	-2
23016C0912	GROOT-BIJGAARDEN -VERSPR. BEW.	Groot-Bijgaarden	56,19	0		0,01	0,40	0,81	0,37	0,32	0,61	0,80	0,41	0,26		0	0	0	0	0	0	0	0	0
23016C10-	H.FAMILIE	Groot-Bijgaarden	8,11	481		5,36	2,04	2,97	5,72	5,03	5,54	3,24	2,23	1,76		-2	-1	-1	-2	-2	-2	-2	-1	-1
23016C1701	INDUSTRIEWIJK - RONDPUNT	Groot-Bijgaarden	53,10	57		0,47	3,70	2,76	3,87	2,85	-0,70	5,25	3,93	2,58		0	-2	-1	-2	-1	0	-2	-2	-1
23016C1702	INDUSTRIEWIJK - RONDPUNT	Groot-Bijgaarden	48,52	0		-0,33	-0,23	-1,51	-0,98	-0,28	-0,12	-1,99	-0,74	-2,19		0	0	1	0	0	0	1	0	1
23016C191	MELKSTAL	Groot-Bijgaarden	16,52	32		8,30	6,90	7,08	9,05	8,70	8,52	7,23	6,71	6,57		-2	-2	-2	-2	-2	-2	-2	-2	-2
23016C192	MELKSTAL	Groot-Bijgaarden	20,69	0		-0,79	0,20	0,73	-0,66	-0,56	-0,73	0,18	0,02	0,28		0	0	0	0	0	0	0	0	0
23016C2101	STICHELGAT	Groot-Bijgaarden	58,09	1791		1,22	0,84	0,72	0,95	1,06	1,20	0,76	0,76	0,22		-1	0	0	0	-1	-1	0	0	0
23016C2102	STICHELGAT	Groot-Bijgaarden	19,58	0		1,62	1,79	0,42	1,63	2,18	1,99	0,33	1,65	-0,37		-1	-1	0	-1	-1	-1	0	-1	0
21004G30-	SINT-ELISABETH	Haren	67,55	2975		0,02	0,10	-0,06	-0,04	0,14	0,16	0,02	0,13	-0,78		0	0	0	0	0	0	0	0	0
21004G310	HAREN-ZUIDWEST	Haren	30,67	1066		0,08	0,23	-0,20	-0,03	0,36	0,39	0,05	0,29	-1,26		0	0	0	0	0	0	0	0	1
21004G321	HAREN-OOST	Haren	29,28	1082		0,16	0,23	-0,54	-0,28	0,86	0,41	-0,24	0,22	-1,51		0	0	0	0	0	0	0	0	1
21004G371	VORMINGSSTATION	Haren	207,38	5		-0,07	0,10	-0,09	0,80	0,34	0,25	0,24	0,27	-1,23		0	0	0	0	0	0	0	0	1
21004G3MJ	DOBBELENBERG	Haren	66,10	357		0,04	0,13	-0,11	-0,07	0,25	0,21	0,00	0,15	-0,99		0	0	0	0	0	0	0	0	0
21004G3NJ	HAREN-ZUID	Haren	211,53	266		0,05	0,13	0,22	0,07	-0,98	0,71	0,28	0,16	-1,27		0	0	0	0	0	0	0	0	1
23088A60-	HOUTEM-KERN	Houtem	49,42	1079		-0,04	0,05	0,07	0,06	0,04	0,12	0,09	0,08	-0,34		0	0	0	0	0	0	0	0	0
23088A690	HOUTEM-VERSPREIDE BEWONING	Houtem	23,00	1500		0,00	0,00	0,00	0,00	0,00	0,00	0,00	0,00	0,00		0	0	0	0	0	0	0	0	0
23088A691	HOUTEM-VERSPREIDE BEWONING	Houtem	197,45	438		-0,13	-0,04	0,21	0,36	0,09	0,07	0,26	-0,01	-0,43		0	0	0	0	0	0	0	0	0
23088A692	HOUTEM-VERSPREIDE BEWONING	Houtem	251,22	0		0,01	0,07	0,43	0,17	0,04	0,06	0,30	0,02	-0,26		0	0	0	0	0	0	0	0	0
23016A302	KOEIVIJVER-CENTRUM	Itterbeek	71,16	687		0,09	0,26	0,18	0,22	0,17	0,18	0,23	0,25	-0,34		0	0	0	0	0	0	0	0	0
23016A391	KOEIVIJVER-VERSPREIDE BEWONING	Itterbeek	67,33	107		0,29	0,38	0,25	0,30	0,31	0,28	0,24	0,26	-0,17		0	0	0	0	0	0	0	0	0
23016A402	BEGIJNENBORRE	Itterbeek	74,44	1090		0,00	0,00	0,00	0,00	0,00	0,00	0,00	0,00	0,00		0	0	0	0	0	0	0	0	0
23016D00-	ITTERBEEK - KERN	Itterbeek	28,74	844		0,15	0,39	0,37	0,33	0,34	0,22	0,41	0,31	-0,45		0	0	0	0	0	0	0	0	0
23016D012	GULDEN KASTEEL	Itterbeek	35,51	523		0,51	0,51	0,30	0,39	0,40	0,49	0,21	0,27	-0,28		0	0	0	0	0	0	0	0	0
23016D091	ITTERBEEK VERSPREIDE BEWONING	Itterbeek	21,78	39		0,38	0,31	0,22	0,11	0,14	0,22	0,21	0,32	-0,14		0	0	0	0	0	0	0	0	0
23016D182	SINT-GERTRUDIS-PEDE	Itterbeek	113,28	325		0,13	0,23	0,17	0,16	0,16	0,17	0,21	0,16	-0,34		0	0	0	0	0	0	0	0	0
23016D19-	DE NACHTEGAAL	Itterbeek	103,42	904		0,13	0,25	0,24	0,21	0,24	0,22	0,22	0,14	-0,37		0	0	0	0	0	0	0	0	0
23016D211	BETTENDRIES	Itterbeek	105,55	1109		0,36	0,46	0,30	0,36	0,36	0,42	0,22	0,28	-0,29		0	0	0	0	0	0	0	0	0
23016D222	IJSBOS	Itterbeek	32,41	290		0,10	0,15	0,11	0,09	0,10	0,09	0,13	0,08	-0,17		0	0	0	0	0	0	0	0	0
23016D281	SINT-ANNA-PEDE	Itterbeek	100,46	572		0,13	0,22	0,19	0,19	0,20	0,18	0,23	0,21	-0,37		0	0	0	0	0	0	0	0	0
23016F290	SUIKERENBERG	Itterbeek	58,80	450		0,38	0,47	0,34	0,38	0,40	0,33	0,34	0,35	-0,10		0	0	0	0	0	0	0	0	0
21010A00-	CENTRUM	Jette	41,21	6176		0,18	0,16	0,08	0,15	0,16	0,31	0,09	0,12	-0,83		0	0	0	0	0	0	0	0	0
21010A01-	ESSEGHEM	Jette	24,97	4898		0,11	0,12	0,13	0,33	0,27	0,23	0,19	0,18	-0,85		0	0	0	0	0	0	0	0	0
21010A02-	LEOPOLD I	Jette	23,28	4392		0,45	0,13	0,24	0,85	0,87	0,50	0,30	0,19	-1,29		0	0	0	0	0	0	0	0	1
21010A03-	SPIEGEL	Jette	22,24	3229		0,21	0,07	0,11	0,48	0,48	0,24	0,13	0,09	-1,14		0	0	0	0	0	0	0	0	1
21010A04-	O.L. VROUW VAN LOURDES	Jette	28,95	4393		0,08	-0,02	0,07	0,32	0,33	0,16	0,15	0,04	-0,69		0	0	0	0	0	0	0	0	0
21010A05-	ALBERT-WIJK	Jette	28,96	5592		0,07	0,02	0,08	0,28	0,30	0,20	0,13	0,10	-0,79		0	0	0	0	0	0	0	0	0
21010A092	JEUGDPARK	Jette	10,87	0		0,20	0,05	0,11	0,46	0,52	0,32	0,10	0,04	-1,03		0	0	0	0	0	0	0	0	1
21010A10-	OUDE AFSPANNING	Jette	20,15	2193		0,33	0,57	0,23	0,01	-0,35	0,35	0,14	0,58	-0,23		0	0	0	0	0	0	0	0	0
21010A111	HEYMBOSCH	Jette	23,25	2908		0,03	0,05	0,32	0,55	0,62	0,00	0,26	0,09	-0,21		0	0	0	0	0	0	0	0	0
21010A121	F. MOHRFELDSTRAAT	Jette	8,69	1313		0,49	0,58	0,39	0,44	0,15	0,54	0,40	0,67	-0,14		0	0	0	0	0	0	0	0	0
21010A13-	TUINWIJK	Jette	27,29	4386		0,08	0,19	0,30	0,38	0,59	0,12	0,29	0,16	-0,41		0	0	0	0	0	0	0	0	0
21010A141	BRUGMANN	Jette	22,94	4234		0,42	0,30	0,43	0,75	0,92	0,51	0,42	0,35	-0,45		0	0	0	0	0	0	0	0	0
21010A182	DIELEGEMBOS	Jette	20,04	3		0,07	0,01	0,08	0,77	0,88	0,14	0,05	-0,01	-0,75		0	0	0	0	0	0	0	0	0
21010A1AJ	DIKKE BEUK	Jette	48,37	2998		0,72	0,70	-0,02	-1,90	-2,01	0,98	0,03	0,51	-1,00		0	0	0	1	1	0	0	0	1
21010A21-	MAGDALENA	Jette	21,43	3643		0,22	0,11	0,15	0,29	0,28	0,39	0,24	0,16	-1,03		0	0	0	0	0	0	0	0	1
21010A312	BAECK DUPRE	Jette	18,14	875		0,36	0,42	0,17	-0,13	-0,19	0,49	0,06	0,30	-0,74		0	0	0	0	0	0	0	0	0
21010A393	HEILIG HART	Jette	15,67	88		0,32	0,42	0,30	0,53	0,49	0,46	0,34	0,52	-0,61		0	0	0	0	0	0	0	0	0
21010A4931	LAARBEEKBOS	Jette	40,65	15		2,48	2,77	2,48	0,54	0,00	2,77	2,15	2,48	2,15		-1	-1	-1	0	0	-1	-1	-1	-1
21010A4932	LAARBEEKBOS	Jette	37,04	0		0,00	0,00	0,00	0,00	0,00	0,00	0,00	0,00	0,00		0	0	0	0	0	0	0	0	0
21010A4MJ1	VUB	Jette	24,00	86		0,00	0,00	0,00	0,00	0,00	0,00	0,00	0,00	0,00		0	0	0	0	0	0	0	0	0
21010A4MJ2	VUB	Jette	11,63	0		0,00	0,00	0,00	0,00	0,00	0,00	0,00	0,00	0,00		0	0	0	0	0	0	0	0	0
23088A200	BORGHT -STW.GRIMBERGEN(KASSEI	Kassei	41,61	2524		-0,27	-0,13	-0,15	0,52	-0,10	-0,19	0,01	0,03	-0,63		0	0	0	0	0	0	0	0	0
23088A211	SCHILDERSBUURT (KASSEI)	Kassei	33,12	1913		-0,30	-0,02	-0,06	0,35	-0,56	-0,27	-0,18	-0,15	-0,34		0	0	0	0	0	0	0	0	0
23088A220	EUROPAWIJK (KASSEI)	Kassei	11,94	204		0,00	0,00	0,00	0,00	0,00	0,00	0,00	0,00	0,00		0	0	0	0	0	0	0	0	0
23088A230	EUROPAWIJK - ETRIMO (KASSEI)	Kassei	8,89	431		-0,08	-0,03	-0,08	0,48	-0,40	-0,11	-0,26	-0,28	-0,35		0	0	0	0	0	0	0	0	0
23088A252	KASSEI - EUROPAWIJK - VERBROEDE	Kassei	26,77	563		-0,24	0,01	-0,03	0,40	-0,56	-0,26	-0,17	-0,19	-0,35		0	0	0	0	0	0	0	0	0
23088A281	DRIE FONTEINEN (KASSEI)	Kassei	50,30	208		-0,09	0,13	-0,31	0,69	0,16	0,22	-0,33	0,39	-1,65		0	0	0	0	0	0	0	0	1
23088A282	DRIE FONTEINEN (KASSEI)	Kassei	24,33	0		0,70	1,27	1,40	-0,31	0,16	0,69	0,00	0,10	0,63		0	-1	-1	0	0	0	0	0	0
23088A2901	TANGE - POSTWEG (KONINGSLO)	Kassei	15,23	413		-0,23	0,07	0,10	1,96	-0,58	-0,29	-0,14	-0,12	-0,29		0	0	0	-1	0	0	0	0	0
23088A2902	TANGE - POSTWEG (KONINGSLO)	Kassei	97,82	0		0,60	1,15	1,27	-0,12	0,14	0,59	0,05	0,04	0,60		0	-1	-1	0	0	0	0	0	0
23002C00-	KOBBEGEM - KERN	Kobbegem	58,27	539		0,15	-0,52	-0,43	-0,09	0,42	0,23	-0,28	-0,44	-0,97		0	0	0	0	0	0	0	0	0
23002C091	KOBBEGEM VERSPREIDE BEWONING	Kobbegem	259,69	17		0,28	-0,25	-0,26	0,08	0,43	0,37	-0,14	-0,20	-0,62		0	0	0	0	0	0	0	0	0
23002E293	SCHALIENHOF	Kobbegem	69,43	30		0,00	0,00	0,00	0,00	0,00	0,00	0,00	0,00	0,00		0	0	0	0	0	0	0	0	0
23088A301	OUD KONINGSLO	Koningslo	57,73	2799		-0,10	0,07	0,04	2,01	0,14	-0,03	0,17	0,22	-0,53		0	0	0	-1	0	0	0	0	0

CODSEC	SECNAAM	deelgebied	opp (ha)	bev_2016	D %A	G1A1	G1A2	G2A1	G3A1	G3A2	dg	rm	sn	ams	score	G1A1	G1A2	G2A1	G3A1	G3A2	dg	rm	sn	ams
23088A3921	KONINGSLO - DE LINDE	Koningslo	38,45	80		-0,27	-0,13	-0,08	0,93	-0,24	-0,22	0,00	-0,06	-0,63		0	0	0	0	0	0	0	0	0
23088A3922	KONINGSLO - DE LINDE	Koningslo	6,97	0		-0,37	-0,24	-0,03	5,51	-0,04	-0,32	-0,07	-0,48	-0,49		0	0	0	-2	0	0	0	0	0
23088A401	HET VOOR - RONDPUNT(KONINGSLC	Koningslo	50,40	3575		-0,22	0,14	0,36	0,69	0,18	-0,09	0,43	0,33	-0,21		0	0	0	0	0	0	0	0	0
23088A402	HET VOOR - RONDPUNT(KONINGSLC	Koningslo	33,54	0		0,77	1,46	1,61	-0,68	0,19	0,77	0,14	0,04	0,89		0	-1	-1	0	0	0	0	0	0
23088A411	HET VOOR -STROMBEEK STW.(KON.)	Koningslo	46,20	845		-0,90	-0,47	-0,70	-1,05	-0,87	-0,72	-0,20	0,33	-1,74		0	0	0	1	0	0	0	0	1
23088A422	KONINGSLO-HET VOOR-WINKELVELI	Koningslo	36,61	1609		-0,01	0,27	0,45	0,75	0,43	0,06	0,50	0,27	-0,02		0	0	0	0	0	0	0	0	0
23099A000	KRAAINEM-CENTRUM	Kraainem	7,64	497		0,18	0,54	0,53	0,84	0,86	3,05	0,67	0,59	-1,42		0	0	0	0	0	-2	0	0	1
23099A01-	NACHTEGALEN-VINKENLAAN-SOC.W	Kraainem	28,19	1072		1,05	1,43	1,80	1,22	1,86	3,62	1,70	1,32	-0,69		-1	-1	-1	-1	-1	-2	-1	-1	0
23099A020	LAAG KRAAINEM - VILLAWIJK	Kraainem	91,27	2229		0,09	0,03	0,06	0,87	0,91	2,39	0,13	0,08	-1,61		0	0	0	0	0	-1	0	0	1
23099A031	LAAG KRAAINEM -KERN	Kraainem	11,84	674		-1,39	-2,36	-2,72	-0,25	-0,29	-0,64	-2,67	-2,41	-4,12		1	1	1	0	0	0	1	1	2
23099A032	LAAG KRAAINEM -KERN	Kraainem	7,25	0		1,35	1,44	1,45	0,94	1,37	-2,19	1,24	1,43	-0,09		-1	-1	-1	0	-1	1	-1	-1	0
23099A042	DEZANGRE	Kraainem	10,06	295		1,29	1,76	1,93	1,67	2,47	5,04	1,96	1,70	-0,59		-1	-1	-1	-1	-1	-2	-1	-1	0
23099A0911	ACHTER DE RING	Kraainem	13,05	171		6,50	5,77	5,82	8,05	7,41	9,06	5,37	5,95	2,79		-2	-2	-2	-2	-2	-2	-2	-2	-1
23099A0912	ACHTER DE RING	Kraainem	55,66	0		0,08	0,12	0,36	0,12	0,06	0,25	0,25	-0,13	-0,24		0	0	0	0	0	0	0	0	0
23099A11-	KAPELLEVELD	Kraainem	13,94	1029		0,42	0,44	0,47	0,48	0,58	1,16	0,52	0,45	-0,45		0	0	0	0	0	-1	0	0	0
23099A120	BOUVIER - WASHER	Kraainem	3,98	394		0,50	0,66	0,67	0,53	0,66	1,59	0,71	0,61	-0,33		0	0	0	0	0	-1	0	0	0
23099A13-	STOKKEL	Kraainem	25,27	1688		0,27	0,37	0,39	0,35	0,41	1,02	0,40	0,30	-0,82		0	0	0	0	0	-1	0	0	0
23099A142	HONNEKINBERG	Kraainem	37,30	1856		0,88	0,84	0,96	1,15	1,18	2,02	0,90	0,82	-0,34		0	0	0	-1	-1	-1	0	0	0
23099A153	GROENSTRAAT	Kraainem	1,82	149		0,75	0,82	0,85	0,78	0,94	1,87	0,88	0,79	-0,25		0	0	0	0	0	-1	0	0	0
23099A1911	KRAAINEM GROEN VELD VERSP.BEV	Kraainem	23,52	309		0,60	0,74	0,77	0,65	0,76	1,63	0,80	0,67	-0,50		0	0	0	0	0	-1	0	0	0
23099A1912	KRAAINEM GROEN VELD VERSP.BEV	Kraainem	34,47	0		0,22	-0,16	0,39	-0,23	-0,24	-0,67	0,33	-0,31	0,01		0	0	0	0	0	0	0	0	0
23099A211	PRINSENPUT - STOKKEL	Kraainem	53,98	1492		0,19	0,22	0,41	0,24	0,28	1,04	0,24	0,12	-0,60		0	0	0	0	0	-1	0	0	0
23099A2221	BOSDAL	Kraainem	60,87	895		0,17	0,18	0,31	0,27	0,43	0,99	0,30	0,21	-0,79		0	0	0	0	0	0	0	0	0
23099A2222	BOSDAL	Kraainem	15,71	0		-0,11	-0,25	0,28	-0,17	-0,22	-0,22	0,03	-0,54	-0,41		0	0	0	0	0	0	0	0	0
23099A233	GOUVERNEMENTSWEG	Kraainem	19,01	420		0,39	0,41	0,45	0,53	0,85	1,34	0,61	0,53	-0,90		0	0	0	0	0	-1	0	0	0
23099A311	VIER ARMEN	Kraainem	62,14	543		-0,32	-0,32	0,09	-0,86	-0,57	0,09	-0,02	0,05	-1,63		0	0	0	0	0	0	0	0	1
23099A312	VIER ARMEN	Kraainem	14,33	0		-0,16	-0,02	0,02	-0,42	-0,19	0,50	0,04	-0,01	-0,93		0	0	0	0	0	0	0	0	0
21004D600	SINT-ROCHUS VOORPLEIN	Laken	5,33	1284		-0,02	0,01	-0,02	0,02	0,14	0,06	0,03	-0,03	-0,71		0	0	0	0	0	0	0	0	0
21004D610	ANTWERPSE STEENWEG-ZUID	Laken	24,91	2663		-0,05	0,14	0,22	0,21	0,50	0,29	0,23	-0,11	-1,54		0	0	0	0	0	0	0	0	1
21004D62-	ANTWERPSE STEENWEG-NOORD	Laken	17,32	3792		-0,14	-0,10	-0,12	0,13	0,22	0,13	0,02	-0,04	-1,59		0	0	0	0	0	0	0	0	1
21004D631	GROENDREEF - VERGOTE DOK	Laken	47,76	384		-0,15	-0,22	-0,22	0,13	0,12	0,01	-0,04	-0,10	-1,27		0	0	0	0	0	0	0	0	1
21004D64-	MASUIPLEIN-NORD	Laken	24,04	970		-0,05	0,00	0,00	0,40	0,25	0,08	0,21	0,12	-1,25		0	0	0	0	0	0	0	0	1
21004D672	WILLEBROEKSE KAAI	Laken	8,80	1209		-0,13	0,01	0,01	0,21	0,15	0,17	0,17	0,08	-0,97		0	0	0	0	0	0	0	0	0
21004D6MJ	FABRIEKSKAAI-MONNOYER	Laken	163,00	14		-0,07	0,03	-0,05	0,46	0,24	0,13	0,24	0,21	-1,38		0	0	0	0	0	0	0	0	1
21004D6NJ	TURN EN TAXI	Laken	51,83	102		0,08	0,07	0,07	0,28	0,25	0,15	0,13	0,09	-0,60		0	0	0	0	0	0	0	0	0
21004E101	ONZE-LIEVE-VROUWVOORPLEIN	Laken	13,75	2229		-0,29	-0,35	-0,17	-0,14	-0,09	-0,19	-0,08	-0,28	-1,27		0	0	0	0	0	0	0	0	1
21004E112	CHRYSANTENSTRAAT	Laken	2,10	546		-0,44	-0,23	-0,41	-0,38	-0,25	-0,47	-0,21	-0,23	-0,71		0	0	0	0	0	0	0	0	0
21004E12-	PRINS LEOPOLDSQUARE	Laken	24,29	5554		0,15	0,17	0,28	0,32	0,51	0,31	0,28	0,13	-0,98		0	0	0	0	0	0	0	0	0
21004E130	HEILIG-HART	Laken	33,06	5443		-0,02	-0,02	-0,09	0,04	0,25	0,11	-0,05	-0,07	-1,16		0	0	0	0	0	0	0	0	1
21004E14-	KADETTENSCHOOL	Laken	40,23	2902		0,11	0,33	0,48	0,45	0,35	0,25	0,49	0,35	-0,44		0	0	0	0	0	0	0	0	0
21004E180	KONINKLIJK DOMEIN	Laken	258,71	24		-0,27	-0,20	-0,05	-0,21	-0,13	-0,12	0,07	-0,07	-1,26		0	0	0	0	0	0	0	0	1
21004E193	O.L.V. VAN LAEKEN	Laken	7,14	0		0,00	0,00	0,00	0,00	0,00	0,00	0,00	0,00	0,00		0	0	0	0	0	0	0	0	0
21004E70-	MARIA-CHRISTINASTRAAT	Laken	31,44	5830		-0,05	-0,01	0,03	0,32	0,19	0,07	0,16	0,12	-1,22		0	0	0	0	0	0	0	0	1
21004E72-	ROODHUISPLEIN-ZUID	Laken	33,86	6201		-0,18	-0,19	-0,09	0,08	0,05	-0,04	0,05	-0,09	-1,20		0	0	0	0	0	0	0	0	1
21004E73-	EM. BOCKSTAELLAAN-ZUID	Laken	16,88	3934		-0,01	-0,03	0,09	0,35	0,38	0,22	0,20	0,07	-1,34		0	0	0	0	0	0	0	0	1
21004E74-	EM. DELVASTRAAT	Laken	50,03	8288		0,08	0,11	0,21	0,33	0,28	0,24	0,30	0,20	-0,76		0	0	0	0	0	0	0	0	0
21004E800	GODDELIJKE JEZUS	Laken	14,12	1208		-1,13	-0,94	-0,34	-0,86	-0,32	-1,00	-0,44	-0,79	-1,18		1	0	0	0	0	0	0	0	1
21004E81-	SCHIJFSTRAAT	Laken	10,79	1412		-0,96	-0,98	-0,32	-0,17	0,03	-0,94	-0,39	-0,97	-0,91		0	0	0	0	0	0	0	0	0
21004E82-	MODELWIJK	Laken	25,34	3526		-0,59	-0,51	-0,51	-0,28	-0,08	-0,64	-0,42	-0,39	-0,93		0	0	0	0	0	0	0	0	0
21004E83-	STIENONLAAN	Laken	23,29	4316		-0,46	-0,39	-0,36	-0,34	0,19	-0,37	-0,42	-0,38	-1,26		0	0	0	0	0	0	0	0	1
21004E8MJ1	HEIZEL	Laken	106,28	161		2,01	2,43	2,40	0,71	2,03	2,21	2,24	2,45	1,33		-1	-1	-1	-1	0	-1	-1	-1	-1
21004E8MJ2	HEIZEL	Laken	51,48	0		-1,45	-1,38	-0,39	-1,90	-1,74	-1,29	-0,36	-1,16	-1,81		1	1	0	1	1	1	0	1	1
21004E8NJ	BRUGMANN HOSPITAAL	Laken	20,76	88		-0,39	-0,54	-0,37	-0,22	0,43	-0,27	-0,36	-0,52	-1,26		0	0	0	0	0	0	0	0	1
2304711PQ	TRAWOOL	Machelen	7,86	0		0,00	0,11	0,57	0,21	0,09	0,14	0,39	0,03	-0,37		0	0	0	0	0	0	0	0	0
23047A00-	MACHELEN-CENTRUM	Machelen	14,97	983		-0,06	0,18	-0,34	1,39	0,87	0,26	-0,03	0,25	-1,06		0	0	0	0	-1	0	0	0	1
23047A01-	MACHELEN-CENTRUM-OOST	Machelen	32,81	2173		0,13	0,16	-0,16	1,87	-0,10	0,24	0,07	0,12	-0,93		0	0	0	0	-1	0	0	0	0
23047A02-	BLIJDE INKOMST	Machelen	11,98	1108		-0,07	0,13	-0,30	2,28	0,16	0,11	-0,01	0,03	-1,16		0	0	0	0	-1	0	0	0	1
23047A031	LACROIX	Machelen	14,72	870		-0,19	-0,01	-0,15	2,39	2,50	0,16	-0,32	-0,09	-0,94		0	0	0	0	-1	-1	0	0	0
23047A032	LACROIX	Machelen	18,76	0		0,73	1,23	2,16	-0,34	0,79	0,77	0,69	0,12	1,18		0	-1	-1	0	0	0	0	0	-1
23047A0411	BEAULIEU	Machelen	11,48	371		-0,23	-0,12	-0,58	0,81	2,48	-0,14	-0,70	-0,33	-1,47		0	0	0	0	-1	0	0	0	1
23047A0412	BEAULIEU	Machelen	7,18	0		0,75	1,40	1,50	-0,26	0,96	0,73	-0,13	-0,01	0,53		0	-1	-1	0	0	0	0	0	0
23047A052	PELLENBERG	Machelen	21,21	612		-0,02	0,16	-0,27	1,26	0,51	0,18	-0,05	0,13	-1,00		0	0	0	-1	0	0	0	0	1
23047A07-	MACHELEN INDUSTRIESEKTOR	Machelen	138,72	262		0,34	0,68	0,68	0,10	0,37	0,39	-0,05	0,03	0,00		0	0	0	0	0	0	0	0	0
23047A0MJ1	MACHELEN-VERSPREIDE BEWONING	Machelen	2,33	38		0,05	0,27	-0,53	3,11	-1,62	0,12	0,17	0,15	-1,71		0	0	0	-2	1	0	0	0	1
23047A0MJ2	MACHELEN-VERSPREIDE BEWONING	Machelen	144,17	0		0,10	0,25	0,88	-0,02	0,01	0,27	0,57	0,13	-0,05		0	0	0	0	0	0	0	0	0
23047A112	LUCHTHAVENLAAN	Machelen	23,54	488		0,11	0,18	0,52	0,16	-0,46	0,10	0,43	0,14	0,07		0	0	0	0	0	0	0	0	0
23047A120	DE HEUVE	Machelen	8,42	379		0,07	0,16	0,25	0,31	-0,42	0,16	0,31	0,20	-0,04		0	0	0	0	0	0	0	0	0
23047A1PN1	GROOTEN HAM	Machelen	7,83	152		0,02	0,10	0,32	-0,11	-0,04	0,32	0,21	0,03	-0,33		0	0	0	0	0	0	0	0	0
23047A1PN2	GROOTEN HAM	Machelen	48,34	0		0,01	0,10	0,55	0,21	0,07	0,09	0,39	0,02	-0,33		0	0	0	0	0	0	0	0	0
23047A31-	SPOELBERG	Machelen	6,21	697		0,00	0,00	0,00	0,00	0,00	0,00	0,00	0,00	0,00		0	0	0	0	0	0	0	0	0
23047A323	HEIRLAAN	Machelen	42,62	901		0,19	0,15	1,38	0,22	-0,66	0,46	1,02	0,02	0,52		0	0	-1	0	0	0	-1	0	0
23050A00-	MEISE-CENTRUM	Meise	22,71	771		1,02	0,29	0,28	2,15	2,14	1,31	0,51	0,48	-0,26		-1	0	0	-1	-1	-1	0	0	0

CODSEC	SECNAAM	deelgebied	opp (ha)	bev_2016	D %A	G1A1	G1A2	G2A1	G3A1	G3A2	dg	rm	sn	ams	score	G1A1	G1A2	G2A1	G3A1	G3A2	dg	rm	sn	ams
23050A0111	MOLENKOUTER	Meise	79,85	1681		0,10	0,13	0,12	0,73	0,54	0,22	0,21	0,27	-0,32		0	0	0	0	0	0	0	0	0
23050A0112	MOLENKOUTER	Meise	27,14	0		0,79	0,80	0,90	0,89	0,81	0,89	0,66	0,58	0,15		0	0	0	0	0	0	0	0	0
23050A03-	KASTEELVELD	Meise	14,40	378		0,97	-0,32	-0,37	1,52	1,88	1,19	0,01	0,01	-0,92		0	0	0	-1	-1	-1	0	0	0
23050A04-	RERUM NOVARUMWIJK	Meise	9,14	256		0,00	0,00	0,00	0,00	0,00	0,00	0,00	0,00	0,00		0	0	0	0	0	0	0	0	0
23050A0521	SINT-ELOOI (MEISE)	Meise	28,39	555		1,30	1,17	1,86	4,24	3,18	1,67	1,96	1,28	1,35		-1	-1	-1	-2	-2	-1	-1	-1	-1
23050A0522	SINT-ELOOI (MEISE)	Meise	18,61	0		-0,03	0,45	0,66	-1,02	-0,86	-0,03	0,33	0,16	-0,25		0	0	0	1	0	0	0	0	0
23050A0621	HASSELT	Meise	23,05	309		0,93	0,91	1,50	2,94	2,32	1,19	1,68	1,19	0,66		0	0	-1	-1	-1	-1	-1	-1	0
23050A0622	HASSELT	Meise	11,83	0		0,99	0,75	0,91	0,38	0,65	1,00	0,62	0,42	-0,05		0	0	0	0	0	-1	0	0	0
23050A081	AMELGEM	Meise	54,08	173		0,89	0,18	0,14	1,41	1,68	1,06	0,36	0,39	-0,17		0	0	0	-1	-1	-1	0	0	0
23050A1201	BAAN VILVOORDE-WOLVERTEM-NO	Meise	60,71	699		-0,36	-0,43	-0,14	0,47	-0,35	-0,35	-0,04	-0,34	-0,56		0	0	0	0	0	0	0	0	0
23050A1202	BAAN VILVOORDE-WOLVERTEM-NO	Meise	20,40	0		0,12	0,34	0,43	-0,35	-0,31	0,11	0,23	0,13	-0,35		0	0	0	0	0	0	0	0	0
23050A3131	BOEKHOUT	Meise	8,60	98		1,40	2,61	3,23	6,30	4,65	1,80	3,42	2,84	2,22		-1	-1	-2	-2	-2	-1	-2	-1	-1
23050A3132	BOEKHOUT	Meise	15,76	0		0,45	0,73	0,88	-0,38	-0,17	0,48	0,52	0,39	-0,10		0	0	0	0	0	0	0	0	0
23050A323	POTAARDE	Meise	34,03	954		1,01	1,81	1,57	5,30	3,57	1,69	1,53	1,93	0,38		-1	-1	-1	-2	-2	-1	-1	-1	0
23050A381	BOUCHOUT PARK	Meise	0,48	2		0,00	0,00	0,00	0,00	0,00	0,00	0,00	0,00	0,00		0	0	0	0	0	0	0	0	0
23050A382	BOUCHOUT PARK	Meise	69,93	0		0,16	0,46	0,59	-0,10	-0,11	0,18	0,39	0,29	0,01		0	0	0	0	0	0	0	0	0
23050A624	MANKE VOS	Meise	38,16	942		0,85	-0,06	-0,04	0,93	1,42	1,14	-0,02	0,04	-0,36		0	0	0	0	-1	-1	0	0	0
23050A700	OPPEM-KERN	Meise	26,13	530		0,02	-0,36	-0,44	0,05	0,28	-0,06	-0,09	-0,25	-0,91		0	0	0	0	0	0	0	0	0
23050A712	SINT-ELOOI	Meise	23,93	321		0,36	-0,16	0,08	0,37	0,55	0,34	0,22	-0,12	-0,41		0	0	0	0	0	0	0	0	0
23050A782	HEIDEROOSJE	Meise	29,85	52		0,00	0,00	0,00	0,00	0,00	0,00	0,00	0,00	0,00		0	0	0	0	0	0	0	0	0
23050A791	OPPEM-VERSPREIDE BEWONING	Meise	299,95	616		0,35	-0,22	-0,26	0,42	0,64	0,37	-0,03	-0,11	-0,59		0	0	0	0	0	0	0	0	0
23081B000	MELSBROEK-CENTRUM	Melsbroek	34,47	884		0,00	0,07	0,11	0,00	0,09	0,13	0,10	0,05	-0,24		0	0	0	0	0	0	0	0	0
23081B01-	MELSBROEK HAACHTSE STWG.	Melsbroek	54,54	965		-0,07	0,20	0,02	-0,22	0,26	1,18	0,02	0,10	-0,86		0	0	0	0	0	-1	0	0	0
23081B0221	SNOY	Melsbroek	30,59	505		-0,02	0,20	0,26	-0,13	0,27	0,26	0,26	0,17	-0,22		0	0	0	0	0	0	0	0	0
23081B0222	SNOY	Melsbroek	9,67	0		0,00	0,00	0,00	0,00	0,00	0,00	0,00	0,00	0,00		0	0	0	0	0	0	0	0	0
23081B0911	MELSBROEK-VERSPREIDE BEWONIN	Melsbroek	160,95	193		-0,03	0,18	-0,02	-0,18	0,30	0,61	0,05	0,15	-0,74		0	0	0	0	0	0	0	0	0
23081B0912	MELSBROEK-VERSPREIDE BEWONIN	Melsbroek	88,17	0		-0,03	0,16	0,29	-0,14	0,24	0,24	0,29	0,15	-0,18		0	0	0	0	0	0	0	0	0
23081B1MJ	MELSBROEK-VERSPREIDE BEWONIN	Melsbroek	205,09	0		-0,06	0,13	-0,02	-0,18	0,19	0,89	-0,02	0,06	-0,66		0	0	0	0	0	0	0	0	0
23081B1NJ	BATAVIA - INDUSTRIE	Melsbroek	52,11	0		-0,05	0,24	-0,15	-0,23	0,48	1,31	-0,12	0,15	-1,17		0	0	0	0	0	0	-1	0	0	1
21011A00-	VANHUFFEL	Molenbeek-Koekelberg	11,66	2316		0,10	0,12	0,18	0,35	0,34	0,34	0,26	0,19	-1,24		0	0	0	0	0	0	0	0	0	1
21011A01-	SINT-ANNA	Molenbeek-Koekelberg	14,66	4310		0,05	0,09	0,14	0,27	0,25	0,25	0,19	0,09	-0,84		0	0	0	0	0	0	0	0	0	0
21011A02-	JACQUETSTRAAT	Molenbeek-Koekelberg	8,24	2067		-0,09	-0,09	-0,01	0,24	0,19	0,04	0,02	-0,02	-1,08		0	0	0	0	0	0	0	0	0	1
21011A10-	VREDELAAN	Molenbeek-Koekelberg	10,06	2516		-0,04	-0,25	-0,14	0,23	0,32	0,28	-0,16	-0,11	-1,43		0	0	0	0	0	0	0	0	0	1
21011A11-	LEPREUX	Molenbeek-Koekelberg	7,07	2104		0,32	0,22	0,46	0,60	0,58	0,62	0,35	0,21	-0,20		0	0	0	0	0	0	0	0	0	0
21011A12-	BASILIEK	Molenbeek-Koekelberg	9,97	2018		0,25	0,01	0,32	0,69	0,69	0,76	0,17	0,12	-0,53		0	0	0	0	0	0	0	0	0	0
21011A20-	PLATEAU	Molenbeek-Koekelberg	22,97	3657		-0,28	-0,32	-0,31	0,00	0,16	-0,11	-0,29	-0,22	-1,52		0	0	0	0	0	0	0	0	0	1
21011A29-	ELISABETHPARK	Molenbeek-Koekelberg	18,35	0		-0,17	-0,09	0,03	0,32	0,35	0,16	-0,11	0,15	-0,84		0	0	0	0	0	0	0	0	0	0
21011A30-	BOOGSCHUTTERS - FOUREZ	Molenbeek-Koekelberg	14,82	2650		0,12	0,05	0,09	0,32	0,29	0,32	0,36	0,02	-1,08		0	0	0	0	0	0	0	0	0	1
21012A00-	CENTRUM	Molenbeek-Koekelberg	9,59	2584		-0,10	0,05	0,11	0,24	0,29	0,18	0,27	0,13	-1,15		0	0	0	0	0	0	0	0	0	1
21012A011	KANAAL-ZUID	Molenbeek-Koekelberg	5,63	1228		-0,12	-0,14	-0,02	-0,04	0,06	-0,03	0,10	-0,05	-1,46		0	0	0	0	0	0	0	0	0	1
21012A02-	BRUNFAUTWIJK	Molenbeek-Koekelberg	5,59	876		0,17	0,00	0,15	0,18	0,20	0,12	0,28	0,08	-1,52		0	0	0	0	0	0	0	0	0	1
21012A03-	RANSFORT	Molenbeek-Koekelberg	7,89	2028		0,02	0,27	0,36	0,50	0,63	0,46	0,63	0,26	-1,18		0	0	0	0	0	0	0	0	0	1
21012A041	VIER WINDEN	Molenbeek-Koekelberg	7,22	2097		-0,06	0,02	0,13	0,17	0,17	0,15	0,07	0,18	-0,56		0	0	0	0	0	0	0	0	0	0
21012A05-	SINT-JOZEF	Molenbeek-Koekelberg	3,61	1161		-0,06	0,04	0,11	0,21	0,24	0,17	0,17	0,09	-1,00		0	0	0	0	0	0	0	0	0	1
21012A10-	HERTOGIN VAN BRABANT	Molenbeek-Koekelberg	12,31	2536		-0,01	0,13	0,04	0,38	0,16	0,13	0,12	0,27	-1,36		0	0	0	0	0	0	0	0	0	1
21012A11-	INDUSTRIE	Molenbeek-Koekelberg	18,79	1491		-0,06	-0,06	0,03	0,31	0,27	0,12	0,08	0,04	-1,49		0	0	0	0	0	0	0	0	0	1
21012A12-	BIRMINGHAM-ZUID	Molenbeek-Koekelberg	12,43	1350		-0,08	-0,07	-0,08	0,18	0,25	0,04	0,15	0,06	-1,15		0	0	0	0	0	0	0	0	0	1
21012A13-	BIRMINGHAM-NOORD	Molenbeek-Koekelberg	12,30	1599		-0,08	0,08	-0,02	-0,03	0,20	0,04	0,03	0,01	-1,14		0	0	0	0	0	0	0	0	0	1
21012A141	ONAFHANKELIJKHEID	Molenbeek-Koekelberg	9,84	2708		0,07	0,03	0,29	0,23	0,25	0,23	0,39	-0,02	-1,24		0	0	0	0	0	0	0	0	0	1
21012A152	ZWARTE VIJVERS	Molenbeek-Koekelberg	18,44	5917		0,03	-0,07	0,15	0,16	0,21	0,14	0,28	-0,05	-1,16		0	0	0	0	0	0	0	0	0	1
21012A172	WEST-STATION	Molenbeek-Koekelberg	11,40	1174		-0,06	-0,06	0,07	0,26	0,25	0,08	0,18	-0,06	-1,11		0	0	0	0	0	0	0	0	0	1
21012A20-	BAECK	Molenbeek-Koekelberg	11,60	2028		-0,05	0,14	-0,06	0,29	0,27	0,21	0,03	0,13	-1,14		0	0	0	0	0	0	0	0	0	1
21012A21-	MARIE-JOSE BLOKKEN	Molenbeek-Koekelberg	4,39	1840		-0,02	-0,01	0,09	0,08	0,21	0,12	0,05	-0,03	-0,92		0	0	0	0	0	0	0	0	0	0
21012A22-	BRASILIA	Molenbeek-Koekelberg	4,14	229		-0,01	0,01	0,03	0,21	0,31	0,21	0,05	0,05	-1,20		0	0	0	0	0	0	0	0	0	1
21012A23-	MACHTENS-ZUID	Molenbeek-Koekelberg	17,72	3426		-0,04	0,02	-0,04	0,20	0,28	0,13	0,00	0,06	-0,94		0	0	0	0	0	0	0	0	0	0
21012A24-	OSSEGEM	Molenbeek-Koekelberg	13,90	3490		0,03	-0,01	0,08	0,24	0,36	0,23	0,15	0,11	-1,04		0	0	0	0	0	0	0	0	0	1
21012A25-	BEEKKANT	Molenbeek-Koekelberg	3,19	884		0,03	-0,01	0,07	0,06	0,18	0,16	0,08	0,00	-0,83		0	0	0	0	0	0	0	0	0	0
21012A26-	MACHTENS-NOORD	Molenbeek-Koekelberg	15,19	3672		-0,01	0,06	-0,01	0,33	0,39	0,17	0,05	0,17	-1,31		0	0	0	0	0	0	0	0	0	1
21012A29-	MARIE-JOSE (PARK)	Molenbeek-Koekelberg	7,85	0		0,06	0,10	0,17	0,16	0,23	0,19	0,13	0,11	-0,66		0	0	0	0	0	0	0	0	0	0
21012A2MJ	SPOORWEG	Molenbeek-Koekelberg	11,88	54		0,01	-0,04	0,08	0,09	0,09	0,09	0,12	-0,01	-0,47		0	0	0	0	0	0	0	0	0	0
21012A30-	METTEWIE - IDYLLE	Molenbeek-Koekelberg	20,18	2191		-0,03	0,05	-0,11	0,32	0,27	0,14	-0,08	0,10	-1,15		0	0	0	0	0	0	0	0	0	1
21012A39-	DE RAEDT	Molenbeek-Koekelberg	47,96	87		0,00	0,15	-0,18	0,18	0,17	0,18	-0,13	0,08	-0,66		0	0	0	0	0	0	0	0	0	0
21012A41-	MOORTEBEEK	Molenbeek-Koekelberg	24,47	1577		-0,18	0,16	-0,07	0,24	0,26	0,16	-0,07	0,12	-1,37		0	0	0	0	0	0	0	0	0	1
21012A50-	BENES	Molenbeek-Koekelberg	17,43	3016		0,08	-0,01	0,24	0,17	0,25	0,17	0,30	-0,07	-0,87		0	0	0	0	0	0	0	0	0	0
21012A511	STIJNS	Molenbeek-Koekelberg	15,77	2746		0,05	0,00	0,02	0,20	0,24	0,18	0,15	0,01	-1,10		0	0	0	0	0	0	0	0	0	1
21012A52-	NEEPWIJK	Molenbeek-Koekelberg	21,67	3851		0,15	0,03	0,10	0,20	0,31	0,16	0,24	-0,02	-1,02		0	0	0	0	0	0	0	0	0	1
21012A53-	SIPPELBERG	Molenbeek-Koekelberg	3,96	361		0,33	0,22	0,40	0,58	0,65	0,43	0,48	0,24	-0,89		0	0	0	0	0	0	0	0	0	0
21012A54-	DELHAIZE	Molenbeek-Koekelberg	26,31	3152		0,08	-0,05	0,08	0,14	0,24	0,23	0,13	0,04	-0,93		0	0	0	0	0	0	0	0	0	0
21012A552	PFEIFFER	Molenbeek-Koekelberg	4,24	1361		0,16	-0,11	0,33	0,17	0,31	0,21	0,48	0,01	-0,59		0	0	0	0	0	0	0	0	0	0
21012A59-	KARREVELD	Molenbeek-Koekelberg	18,73	13		-0,20	-0,14	-0,29	0,05	0,01	-0,15	-0,21	-0,21	-1,12		0	0	0	0	0	0	0	0	0	1
21012A60-	LAKENVELD	Molenbeek-Koekelberg	18,11	5167		-0,02	0,02	0,05	0,26	0,27	0,20	0,18	0,13	-1,19		0	0	0	0	0	0	0	0	0	1
21012A611	MEXICO	Molenbeek-Koekelberg	7,04	1862		-0,12	0,05	0,02	0,30	0,31	0,14	0,18	0,04	-1,77		0	0	0	0	0	0	0	0	0	1

CODSEC	SECNAAM	deelgebied	opp (ha)	bev_2016	D %A	G1A1	G1A2	G2A1	G3A1	G3A2	dg	rm	sn	ams	score	G1A1	G1A2	G2A1	G3A1	G3A2	dg	rm	sn	ams
21012A62-	BEVRIJDERS	Molenbeek-Koekelberg	18,76	5701		0,02	0,00	0,13	0,22	0,23	0,22	0,23	0,06	-1,04		0	0	0	0	0	0	0	0	1
21012A63-	DUBRUCQ-NOORD	Molenbeek-Koekelberg	13,09	2297		-0,02	-0,06	-0,03	0,23	0,33	0,15	0,08	-0,01	-1,18		0	0	0	0	0	0	0	0	1
21012A672	ULENS	Molenbeek-Koekelberg	16,41	2656		-0,06	0,00	-0,02	0,35	0,29	0,12	0,15	0,18	-1,17		0	0	0	0	0	0	0	0	1
21012A71-	PIERS	Molenbeek-Koekelberg	13,99	4176		-0,03	0,15	0,12	0,47	0,46	0,14	0,35	0,16	-1,74		0	0	0	0	0	0	0	0	1
21012A72-	LAVALLEE	Molenbeek-Koekelberg	10,71	2862		-0,19	-0,01	0,09	0,14	0,12	-0,07	0,13	-0,09	-1,57		0	0	0	0	0	0	0	0	1
21012A732	KANAAL-NOORD	Molenbeek-Koekelberg	8,03	1335		0,00	0,16	0,15	0,28	0,33	0,34	0,31	0,15	-1,74		0	0	0	0	0	0	0	0	1
21012A811	MIRTEN-NOORD	Molenbeek-Koekelberg	5,82	852		0,02	0,09	0,05	0,16	0,07	0,06	-0,05	0,14	-0,29		0	0	0	0	0	0	0	0	0
21012A822	KORENBEEK	Molenbeek-Koekelberg	23,98	4631		-0,01	0,05	0,06	0,20	0,21	0,15	0,15	0,06	-0,92		0	0	0	0	0	0	0	0	0
21012A833	ELBERS	Molenbeek-Koekelberg	11,44	447		0,05	0,15	0,06	0,23	0,23	0,26	0,15	0,13	-0,50		0	0	0	0	0	0	0	0	0
21012A84-	METTEWIE-BUILDINGS	Molenbeek-Koekelberg	6,77	2059		-0,01	0,08	0,09	0,17	0,19	0,18	0,14	0,09	-0,72		0	0	0	0	0	0	0	0	0
21012A851	CONDOR	Molenbeek-Koekelberg	12,45	1316		-0,08	0,01	-0,18	0,35	0,24	0,10	-0,12	0,06	-1,47		0	0	0	0	0	0	0	0	1
21012A882	DARING	Molenbeek-Koekelberg	9,34	389		0,05	0,03	0,07	0,02	0,16	0,15	0,18	-0,02	-0,54		0	0	0	0	0	0	0	0	0
23002B000	MOLLEM - CENTRUM	Mollem	23,42	446		-0,17	-0,07	0,07	-0,20	-0,19	-0,19	0,02	-0,04	-0,16		0	0	0	0	0	0	0	0	0
23002B01-	VRIJLEGEM	Mollem	24,08	388		0,19	-0,11	-0,16	0,13	0,26	0,29	-0,08	-0,04	-0,27		0	0	0	0	0	0	0	0	0
23002B02-	MOLLEM STATIONSSTRAAT - SCHERI	Mollem	34,79	722		-0,17	-0,10	0,01	-0,12	-0,11	-0,18	0,00	-0,09	-0,18		0	0	0	0	0	0	0	0	0
23002B090	MOLLEM VERSPREIDE BEWONING	Mollem	380,51	507		-0,03	-0,14	-0,10	0,01	0,06	-0,03	-0,06	-0,11	-0,23		0	0	0	0	0	0	0	0	0
23002B1MA	BOLLEBEEK	Mollem	76,80	33		0,02	-0,52	-0,50	0,06	0,34	-0,05	-0,24	-0,47	-0,98		0	0	0	0	0	0	0	0	0
23002B1PA	VELDEKEN	Mollem	125,34	148		-0,21	-0,33	-0,21	-0,13	-0,01	-0,22	-0,13	-0,29	-0,58		0	0	0	0	0	0	0	0	0
21004E201	JEAN DE BOLOGNELAAN	Nederoverheembeek	40,04	5190		-0,21	-0,10	0,22	0,15	-0,04	-0,10	0,40	0,07	-0,98		0	0	0	0	0	0	0	0	0
21004E211	WANDSTRAAT	Nederoverheembeek	8,21	893		0,21	0,35	0,46	0,56	0,35	0,31	0,50	0,48	-0,18		0	0	0	0	0	0	0	0	0
21004E222	MUTSAARDLAAN	Nederoverheembeek	10,69	2561		0,24	0,31	0,25	0,38	0,32	0,28	0,28	0,44	-0,34		0	0	0	0	0	0	0	0	0
21004E2331	MEISESELAAN	Nederoverheembeek	22,70	669		0,54	0,62	1,56	0,29	0,29	0,25	1,68	0,63	1,02		0	0	-1	0	0	0	-1	0	-1
21004E2332	MEISESELAAN	Nederoverheembeek	7,64	0		-0,82	-0,62	0,33	-0,76	-0,71	-0,57	0,36	-0,52	-0,86		0	0	0	0	0	0	0	0	0
21004E292	VUURKRUISENLAAN	Nederoverheembeek	20,31	0		-1,07	-0,73	0,21	-1,09	-1,05	-0,82	0,37	-0,43	-1,57		1	0	0	1	1	0	0	0	1
21004F511	PAGODENLAAN	Nederoverheembeek	18,30	1765		-0,12	-0,16	0,11	0,04	-0,19	-0,18	0,15	-0,11	-0,54		0	0	0	0	0	0	0	0	0
21004F522	VERSAILLESLAAN	Nederoverheembeek	31,38	2379		-0,11	0,00	-0,10	0,07	0,03	0,00	-0,07	0,03	-0,63		0	0	0	0	0	0	0	0	0
21004F531	BEUKENOOTJESSTRAAT	Nederoverheembeek	21,85	2942		0,00	0,09	0,09	0,21	0,16	0,07	0,11	0,10	-0,67		0	0	0	0	0	0	0	0	0
21004F572	MARLY-ZUID	Nederoverheembeek	64,72	37		-0,21	-0,01	-0,08	0,38	0,33	0,07	0,17	0,28	-1,32		0	0	0	0	0	0	0	0	1
21004F901	PETER BENOIT PLEIN	Nederoverheembeek	23,42	1838		0,13	0,23	0,15	0,52	0,34	0,19	0,11	0,14	-0,70		0	0	0	0	0	0	0	0	0
21004F91-	OORLOGSKRUISENLAAN	Nederoverheembeek	27,37	2673		0,02	-0,03	0,03	-0,01	-0,02	0,01	0,07	0,01	-0,65		0	0	0	0	0	0	0	0	0
21004F922	KASTEEL BEYAERD	Nederoverheembeek	32,75	2794		-0,14	-0,11	-0,02	-0,06	-0,09	-0,12	-0,01	-0,06	-0,52		0	0	0	0	0	0	0	0	0
21004F930	KERSENKOEK	Nederoverheembeek	9,30	2060		-0,05	-0,05	0,05	0,22	-0,09	-0,05	0,06	-0,02	-0,62		0	0	0	0	0	0	0	0	0
21004F94-	MARIENDAAL	Nederoverheembeek	18,75	838		0,10	0,20	0,14	0,63	0,21	0,13	0,09	0,14	-0,41		0	0	0	0	0	0	0	0	0
21004F953	WIMPELBERGSTRAAT	Nederoverheembeek	29,88	1256		0,12	0,24	0,14	0,36	0,29	0,18	0,08	0,16	-0,62		0	0	0	0	0	0	0	0	0
21004F9701	MARLY-NOORD	Nederoverheembeek	41,28	142		-0,08	0,14	-0,18	0,73	0,45	0,17	0,12	0,38	-1,28		0	0	0	0	0	0	0	0	1
21004F9702	MARLY-NOORD	Nederoverheembeek	49,87	0		0,50	0,81	0,86	-0,08	0,12	0,56	-0,06	0,06	0,10		0	0	0	0	0	0	0	0	0
21004F994	TRASSERSWEG - NEDER-HEEMBEEK	Nederoverheembeek	31,74	79		0,15	0,24	0,18	0,56	0,17	0,15	0,11	0,15	-0,30		0	0	0	0	0	0	0	0	0
21004F9MJ1	NEDER-HEEMBEEK-NOORD	Nederoverheembeek	77,19	1400		0,23	0,39	0,21	0,83	0,53	0,30	0,09	0,25	-0,55		0	0	0	0	0	0	0	0	0
21004F9MJ2	NEDER-HEEMBEEK-NOORD	Nederoverheembeek	37,11	0		0,59	1,16	1,29	-0,23	0,16	0,58	-0,03	0,05	0,55		0	-1	-1	0	0	0	0	0	0
21001A371	ZUUN - INDUSTRIE	Neerpede	15,06	12		0,06	0,17	0,13	0,06	0,09	0,13	0,08	0,05	-0,57		0	0	0	0	0	0	0	0	0
21001A372	ZUUN - INDUSTRIE	Neerpede	9,11	0		-0,03	0,37	0,18	0,10	0,06	0,12	0,06	0,29	-0,82		0	0	0	0	0	0	0	0	0
21001C5121	VOGELENZANG	Neerpede	22,97	1522		0,06	0,36	0,22	0,13	0,14	0,40	0,32	0,41	-1,44		0	0	0	0	0	0	0	0	1
21001C5122	VOGELENZANG	Neerpede	3,59	0		-0,01	0,44	0,30	0,13	0,09	0,16	0,10	0,30	-0,85		0	0	0	0	0	0	0	0	0
21001C522	ZIEKENHUIS U.L.B.	Neerpede	53,37	242		-0,05	0,25	0,24	0,24	0,21	0,17	0,39	0,24	-0,93		0	0	0	0	0	0	0	0	0
21001C5811	KERKHOF	Neerpede	62,49	58		0,00	0,00	0,00	0,00	0,00	0,00	0,00	0,00	0,00		0	0	0	0	0	0	0	0	0
21001C5812	KERKHOF	Neerpede	6,85	0		0,02	0,38	0,25	0,12	0,09	0,19	0,10	0,23	-0,87		0	0	0	0	0	0	0	0	0
21001C5MA	MIJLENMEERS	Neerpede	37,94	13		0,15	0,28	0,24	0,16	0,19	0,26	0,13	0,10	-0,62		0	0	0	0	0	0	0	0	0
21001C5PA	MEERVELD	Neerpede	54,67	63		0,15	0,29	0,28	0,24	0,28	0,27	0,25	0,15	-0,51		0	0	0	0	0	0	0	0	0
21001C6111	SOETKIN	Neerpede	25,67	497		0,10	0,36	0,17	0,22	0,22	0,29	0,12	0,22	-1,40		0	0	0	0	0	0	0	0	1
21001C6112	SOETKIN	Neerpede	19,74	0		-0,12	0,40	0,32	0,04	-0,03	0,08	0,05	0,20	-0,84		0	0	0	0	0	0	0	0	0
21001C6MB	MIJLENMEERS-OOST	Neerpede	34,07	0		0,02	0,34	0,28	0,10	0,09	0,17	0,07	0,20	-0,89		0	0	0	0	0	0	0	0	0
21001C6PB1	PLATTELAND	Neerpede	227,65	421		0,01	0,34	0,26	0,30	0,25	0,21	0,33	0,33	-0,71		0	0	0	0	0	0	0	0	0
21001C6PB2	PLATTELAND	Neerpede	44,91	0		-0,07	0,29	0,23	0,02	-0,02	0,06	0,03	0,15	-0,61		0	0	0	0	0	0	0	0	0
21001C701	GOEDE LUCHT - KERN	Neerpede	5,86	250		0,00	0,48	0,39	0,41	0,36	0,25	0,42	0,37	-0,96		0	0	0	0	0	0	0	0	0
21001C702	GOEDE LUCHT - KERN	Neerpede	1,08	0		-0,14	0,47	0,41	0,13	0,08	0,14	0,15	0,28	-1,04		0	0	0	0	0	0	0	0	1
21001C711	GOEDE LUCHT - TUINWIJK	Neerpede	19,10	1489		0,12	0,34	0,32	0,44	0,40	0,33	0,35	0,20	-0,74		0	0	0	0	0	0	0	0	0
21001C712	GOEDE LUCHT - TUINWIJK	Neerpede	5,09	0		-0,12	0,38	0,33	0,03	-0,04	0,09	0,04	0,19	-0,86		0	0	0	0	0	0	0	0	0
21001C79-	GOEDE LUCHT - VERSPR. BEWONING	Neerpede	20,02	120		0,03	0,34	0,29	0,31	0,30	0,17	0,32	0,26	-0,55		0	0	0	0	0	0	0	0	0
23077A022	RATTENDAAL	Negenmanneke	34,89	819		0,06	0,13	0,10	0,10	0,12	0,12	0,12	0,11	-0,20		0	0	0	0	0	0	0	0	0
23077A20-	NEGENMANNEKE -STW.OP BERGEN-	Negenmanneke	71,04	3090		0,03	0,12	0,10	0,04	0,06	0,08	0,05	0,08	-0,50		0	0	0	0	0	0	0	0	0
23077A211	NEGENMANNEKE -STW.OP BERGEN-	Negenmanneke	52,27	1679		0,06	0,16	0,13	0,04	0,07	0,11	0,06	0,09	-0,42		0	0	0	0	0	0	0	0	0
23077A212	NEGENMANNEKE -STW.OP BERGEN-	Negenmanneke	35,00	0		-0,03	0,25	0,12	0,08	0,04	0,07	0,03	0,21	-0,64		0	0	0	0	0	0	0	0	0
23077A22-	KLEIN BIJGAARDEN	Negenmanneke	33,31	1810		0,02	0,09	0,07	0,09	0,11	0,09	0,09	0,08	-0,34		0	0	0	0	0	0	0	0	0
23077A291	NEGENMANNEKE-VERSPREIDE BEW.	Negenmanneke	194,69	737		0,06	0,17	0,10	0,12	0,12	0,12	0,12	0,13	-0,29		0	0	0	0	0	0	0	0	0
23094B00-	NOSSEGEM-CENTRUM	Nossegem	39,00	1239		0,07	0,12	-0,53	0,83	1,07	0,19	-0,21	0,14	-1,13		0	0	0	0	-1	0	0	0	1
23094B01-	KERSENBERGWIJK	Nossegem	17,69	514		0,00	0,00	0,00	0,00	0,00	0,00	0,00	0,00	0,00		0	0	0	0	0	0	0	0	0
23094B022	KEIBERG-KERN	Nossegem	10,70	218		-0,05	-0,03	-1,33	-0,34	0,29	0,35	-0,52	0,10	-1,86		0	0	1	0	0	0	0	0	1
23094B032	LINDERVELD	Nossegem	27,49	494		0,07	0,18	0,24	1,30	0,95	-0,24	0,17	0,14	-0,39		0	0	0	-1	0	0	0	0	0
23094B091	NOSSEGEM -KEIBERG -VERSPR.BEW.	Nossegem	78,30	56		-0,03	-0,02	-0,95	-0,25	0,21	0,25	-0,37	0,07	-1,32		0	0	0	0	0	0	0	0	1
23094B0MA	WEIVELD	Nossegem	59,74	232		0,56	0,47	-0,01	0,83	0,59	0,72	0,15	0,47	-0,57		0	0	0	0	0	0	0	0	0
23094B0PA	VOSKAPEL	Nossegem	105,69	268		0,22	0,21	0,23	-1,10	-2,64	-0,40	0,18	0,15	-0,42		0	0	0	1	1	0	0	0	0
23094B2MJ	NOSSEGEM VLIEGHAVEN	Nossegem	55,91	0		0,00	0,00	0,00	0,00	0,00	0,00	0,00	0,00	0,00		0	0	0	0	0	0	0	0	0

CODSEC	SECNAAM	deelgebied	opp (ha)	bev_2016	D %A	G1A1	G1A2	G2A1	G3A1	G3A2	dg	rm	sn	ams	score	G1A1	G1A2	G2A1	G3A1	G3A2	dg	rm	sn	ams
21002A00-	CENTRUM-NOORD	Oudergem-Watermaal-Bosvoorde	13,48	1076		0,03	0,07	-0,05	0,01	0,03	0,16	0,07	0,04	-0,30		0	0	0	0	0	0	0	0	0
21002A01-	SINT-ANNA	Oudergem-Watermaal-Bosvoorde	12,53	666		0,16	0,26	0,39	0,06	0,21	0,51	0,15	0,12	-0,07		0	0	0	0	0	0	0	0	0
21002A02-	CENTRUM-ZUID	Oudergem-Watermaal-Bosvoorde	17,84	914		0,08	0,19	0,35	0,08	0,10	0,26	0,17	0,03	-0,45		0	0	0	0	0	0	0	0	0
21002A030	LAMMERENDRIES	Oudergem-Watermaal-Bosvoorde	19,94	1999		-0,24	-0,10	0,06	0,08	0,15	-0,16	-0,05	-0,29	-1,02		0	0	0	0	0	0	0	0	1
21002A041	KLEINE WIJNGAARD	Oudergem-Watermaal-Bosvoorde	7,86	554		-0,14	0,00	0,34	0,09	-0,17	-0,05	-0,18	-0,23	-1,04		0	0	0	0	0	0	0	0	1
21002A072	HANDELSCENTRUM	Oudergem-Watermaal-Bosvoorde	10,19	103		-0,20	-0,04	0,50	0,05	-0,25	-0,14	-0,30	-0,31	-1,10		0	0	0	0	0	0	0	0	1
21002A091	DRIEKLEUREN	Oudergem-Watermaal-Bosvoorde	29,44	0		0,17	0,28	-0,13	0,35	0,48	0,15	0,15	0,23	-1,16		0	0	0	0	0	0	0	0	1
21002A10-	TRANSVAAL	Oudergem-Watermaal-Bosvoorde	29,00	2568		0,00	0,07	-0,01	0,04	0,07	0,22	-0,05	0,08	-0,80		0	0	0	0	0	0	0	0	0
21002A11-	HEILIG-HART	Oudergem-Watermaal-Bosvoorde	12,20	1024		0,08	0,17	0,29	0,11	0,16	0,23	0,10	-0,02	-0,69		0	0	0	0	0	0	0	0	0
21002A12-	SCHALLERLAAN	Oudergem-Watermaal-Bosvoorde	36,97	1475		0,00	0,07	-0,15	0,07	0,10	0,12	0,00	-0,03	-0,51		0	0	0	0	0	0	0	0	0
21002A130	PRINSENPARK	Oudergem-Watermaal-Bosvoorde	29,80	1281		0,01	0,04	-0,06	0,11	0,11	0,08	-0,03	0,03	-0,53		0	0	0	0	0	0	0	0	0
21002A14-	TEN REUKEN	Oudergem-Watermaal-Bosvoorde	12,92	360		0,00	0,19	-0,34	0,34	0,46	0,48	-0,04	0,21	-0,83		0	0	0	0	0	0	0	0	0
21002A15-	VORSTLAAN - FLATGEBOUWEN	Oudergem-Watermaal-Bosvoorde	1,92	153		0,00	0,04	0,85	-0,02	-0,11	0,03	-0,03	-0,10	-0,61		0	0	0	0	0	0	0	0	0
21002A18-	ROOD KLOOSTER	Oudergem-Watermaal-Bosvoorde	91,07	10		0,11	0,17	0,42	0,07	0,07	0,26	0,21	0,04	-0,56		0	0	0	0	0	0	0	0	0
21002A20-	SINT-JULIAAN	Oudergem-Watermaal-Bosvoorde	10,52	1162		0,12	0,02	-0,10	-0,04	0,04	0,23	0,17	0,18	-0,70		0	0	0	0	0	0	0	0	0
21002A21-	LEBON	Oudergem-Watermaal-Bosvoorde	17,17	3096		0,04	0,08	0,08	0,10	0,01	0,09	0,04	0,05	-0,92		0	0	0	0	0	0	0	0	0
21002A22-	KANARIELAAN	Oudergem-Watermaal-Bosvoorde	9,58	867		0,09	0,04	0,19	0,09	-0,03	0,19	0,00	0,11	-0,97		0	0	0	0	0	0	0	0	0
21002A23-	TH. BALIS PLEIN	Oudergem-Watermaal-Bosvoorde	10,36	1358		-0,09	-0,04	-0,20	0,00	0,18	-0,03	0,08	-0,18	-0,72		0	0	0	0	0	0	0	0	0
21002A24-	DE BROUCKERELAAN	Oudergem-Watermaal-Bosvoorde	8,69	1326		0,03	0,15	0,40	0,34	0,04	0,14	-0,12	-0,04	-1,48		0	0	0	0	0	0	0	0	1
21002A25-	WATERMAALSE STEENWEG	Oudergem-Watermaal-Bosvoorde	14,64	1419		0,10	0,01	0,04	0,07	0,18	0,13	0,14	0,01	-0,44		0	0	0	0	0	0	0	0	0
21002A30-	TRIOMFLAAN	Oudergem-Watermaal-Bosvoorde	11,99	1294		-0,01	0,02	0,16	0,07	0,06	0,08	0,11	0,03	-0,77		0	0	0	0	0	0	0	0	0
21002A311	VRIENDSCHAPSLAAN	Oudergem-Watermaal-Bosvoorde	7,51	1065		0,06	0,08	0,32	0,07	0,02	0,14	0,07	0,10	-0,71		0	0	0	0	0	0	0	0	0
21002A372	INDUSTRIEWIJK	Oudergem-Watermaal-Bosvoorde	6,48	426		0,06	0,11	0,28	0,09	0,00	0,12	0,01	0,08	-0,73		0	0	0	0	0	0	0	0	0
21002A39-	SPOORWEG	Oudergem-Watermaal-Bosvoorde	15,48	0		-0,01	0,05	0,00	0,05	0,04	0,07	0,05	-0,01	-0,47		0	0	0	0	0	0	0	0	0
21002A411	PUTDAAL	Oudergem-Watermaal-Bosvoorde	25,85	612		0,08	0,18	0,32	0,03	0,14	0,31	0,22	0,06	-0,16		0	0	0	0	0	0	0	0	0
21002A422	IS. GERARDLAAN	Oudergem-Watermaal-Bosvoorde	7,49	138		0,09	0,19	-0,32	0,34	0,43	-0,06	0,08	0,16	-1,33		0	0	0	0	0	0	0	0	1
21002A43-	VORSTLAAN-NORD	Oudergem-Watermaal-Bosvoorde	18,38	1609		-0,16	0,00	-0,25	0,03	0,03	-0,27	-0,13	-0,13	-0,85		0	0	0	0	0	0	0	0	0
21002A441	VOGELZANG	Oudergem-Watermaal-Bosvoorde	23,41	1173		0,03	0,01	-0,16	0,02	-0,02	0,09	-0,07	0,07	-0,53		0	0	0	0	0	0	0	0	0
21002A45-	HERTOGENDAL	Oudergem-Watermaal-Bosvoorde	11,69	796		0,02	0,02	-0,27	0,06	0,24	0,04	0,11	0,05	-0,90		0	0	0	0	0	0	0	0	0
21002A482	HERTOGINNENDAL	Oudergem-Watermaal-Bosvoorde	27,36	6		0,22	0,20	0,04	0,06	0,15	0,42	0,48	0,29	-0,33		0	0	0	0	0	0	0	0	0
21002A492	WOLUWE PARK	Oudergem-Watermaal-Bosvoorde	11,53	9		0,05	-0,01	0,21	0,08	-0,16	0,21	0,11	0,01	-0,40		0	0	0	0	0	0	0	0	0
21002A511	INVALIDENLAAN	Oudergem-Watermaal-Bosvoorde	20,78	2621		-0,05	0,01	0,09	0,06	-0,02	0,00	-0,03	-0,08	-0,45		0	0	0	0	0	0	0	0	0
21002A52-	BEAULIEU	Oudergem-Watermaal-Bosvoorde	15,18	629		-0,07	0,01	0,16	0,09	0,07	0,06	0,11	-0,02	-0,85		0	0	0	0	0	0	0	0	0
21002A53-	VISSERIJEN	Oudergem-Watermaal-Bosvoorde	6,30	1310		-0,06	-0,02	-0,13	0,08	0,40	-0,05	0,32	-0,14	-0,87		0	0	0	0	0	0	0	0	0
21002A572	METRO DEPOT	Oudergem-Watermaal-Bosvoorde	9,36	1		-0,02	0,07	0,11	0,08	0,05	0,20	0,18	0,08	-1,12		0	0	0	0	0	0	0	0	1
21017A000	BOSVOORDE CENTRUM	Oudergem-Watermaal-Bosvoorde	14,38	1070		-0,25	-0,12	0,08	0,09	0,18	-0,14	-0,13	-0,35	-0,96		0	0	0	0	0	0	0	0	0
21017A031	DELLEURLAAN	Oudergem-Watermaal-Bosvoorde	14,92	133		-0,29	-0,14	0,18	0,12	0,23	-0,26	-0,16	-0,43	-1,15		0	0	0	0	0	0	0	0	1
21017A041	HERTOGENDREEF	Oudergem-Watermaal-Bosvoorde	13,01	834		0,03	0,08	0,21	-0,02	0,09	0,46	0,06	0,31	-0,15		0	0	0	0	0	0	0	0	0
21017A08-	VORST-OOST	Oudergem-Watermaal-Bosvoorde	60,83	185		-0,31	-0,19	0,00	0,10	0,21	-0,18	-0,24	-0,38	-0,94		0	0	0	0	0	0	0	0	0
21017A11-	FLOREAL	Oudergem-Watermaal-Bosvoorde	25,67	1436		-0,14	-0,06	-0,17	0,09	0,29	-0,02	0,01	-0,24	-1,05		0	0	0	0	0	0	0	0	1
21017A12-	LOGIS-NOORD	Oudergem-Watermaal-Bosvoorde	36,47	2140		0,06	0,09	-0,18	0,05	0,11	0,22	0,17	0,07	-0,70		0	0	0	0	0	0	0	0	0
21017A13-	BERKEN	Oudergem-Watermaal-Bosvoorde	21,16	1155		0,10	0,14	-0,31	0,07	0,01	0,36	0,22	0,24	-1,08		0	0	0	0	0	0	0	0	1
21017A192	DRIE LINDEN STADION	Oudergem-Watermaal-Bosvoorde	13,16	11		0,00	0,00	0,00	0,00	0,00	0,00	0,00	0,00	0,00		0	0	0	0	0	0	0	0	0
21017A212	VOGELVANGSTLAAN	Oudergem-Watermaal-Bosvoorde	41,13	1773		0,06	0,15	-0,09	0,03	0,06	0,41	0,21	0,20	-0,84		0	0	0	0	0	0	0	0	0
21017A220	LOGIS-ZUID	Oudergem-Watermaal-Bosvoorde	11,00	649		0,05	0,09	-0,16	-0,03	0,00	0,16	0,16	0,02	-0,68		0	0	0	0	0	0	0	0	0
21017A230	PIEPELINGEN	Oudergem-Watermaal-Bosvoorde	16,71	1294		0,06	0,17	-0,32	0,08	0,03	0,33	0,21	0,15	-0,85		0	0	0	0	0	0	0	0	0
21017A240	VORST-WEST	Oudergem-Watermaal-Bosvoorde	20,38	736		-0,30	-0,13	-0,15	0,10	0,21	-0,17	-0,14	-0,42	-1,18		0	0	0	0	0	0	0	0	1
21017A41-	VISELAAN	Oudergem-Watermaal-Bosvoorde	14,73	1594		0,06	0,06	0,04	0,09	-0,01	0,08	0,09	0,04	-0,88		0	0	0	0	0	0	0	0	0
21017A421	WATERMAAL - STATION	Oudergem-Watermaal-Bosvoorde	5,67	140		0,07	0,04	-0,12	0,08	0,17	0,22	0,22	0,19	-1,11		0	0	0	0	0	0	0	0	1
21017A432	DRIES	Oudergem-Watermaal-Bosvoorde	17,05	1093		0,09	0,09	-0,25	0,07	0,13	0,33	0,25	0,23	-1,08		0	0	0	0	0	0	0	0	1
21017A443	VILLE-ET-FORET - ELAND	Oudergem-Watermaal-Bosvoorde	3,66	811		0,06	0,10	-0,32	0,03	0,07	0,31	0,21	0,17	-1,01		0	0	0	0	0	0	0	0	1
21017A451	HOGEBOMEN	Oudergem-Watermaal-Bosvoorde	14,81	1289		0,07	0,06	0,00	0,07	0,07	0,19	0,16	0,18	-0,69		0	0	0	0	0	0	0	0	0
21017A472	KANTORENZONING-NOORD	Oudergem-Watermaal-Bosvoorde	6,27	17		-0,34	-0,22	0,48	0,14	0,28	-0,58	-0,27	-0,50	-1,14		0	0	0	0	0	0	0	0	1
21017A501	WATERMAAL CENTRUM	Oudergem-Watermaal-Bosvoorde	3,64	402		0,19	0,15	-0,01	-0,01	-0,11	0,39	0,22	0,33	-0,96		0	0	0	0	0	0	0	0	0
21017A512	VANDER ELST - WELDOENSTRAAT	Oudergem-Watermaal-Bosvoorde	12,39	1140		0,09	0,09	0,00	-0,03	0,00	0,25	0,17	0,22	-0,53		0	0	0	0	0	0	0	0	0
21017A523	IJSVOGEL	Oudergem-Watermaal-Bosvoorde	18,75	1488		0,10	0,06	-0,05	0,02	0,06	0,22	0,24	0,32	-0,83		0	0	0	0	0	0	0	0	0
21017A534	BEGONIASTRAAT	Oudergem-Watermaal-Bosvoorde	2,79	347		0,10	0,03	-0,37	-0,10	-0,21	0,17	0,19	0,28	-0,95		0	0	0	0	0	0	0	0	0
21017A541	OTTERVANGER - WIENER	Oudergem-Watermaal-Bosvoorde	15,11	887		0,21	0,19	-0,19	0,01	-0,08	0,45	0,28	0,38	-1,16		0	0	0	0	0	0	0	0	1
21017A613	TERCOIGNELAAN	Oudergem-Watermaal-Bosvoorde	4,49	116		0,11	0,08	-0,49	-0,08	-0,06	0,15	0,23	0,22	-0,93		0	0	0	0	0	0	0	0	0
21017A624	VISSERIJEN	Oudergem-Watermaal-Bosvoorde	9,92	1094		-0,01	0,01	-0,16	0,09	0,24	-0,01	0,15	-0,03	-0,57		0	0	0	0	0	0	0	0	0
21017A635	BRABANTSE PRINSEN	Oudergem-Watermaal-Bosvoorde	7,99	441		0,23	0,14	-0,24	-0,01	-0,31	0,39	0,18	0,30	-1,04		0	0	0	0	0	0	0	0	1
21017A696	REIGERBOS	Oudergem-Watermaal-Bosvoorde	8,73	81		0,07	0,07	-0,20	0,04	-0,03	0,10	0,12	0,07	-0,79		0	0	0	0	0	0	0	0	0
23081C00-	PERK-KERN	Perk	31,62	689		-0,05	0,09	-0,09	-0,20	0,20	0,43	-0,01	0,07	-0,88		0	0	0	0	0	0	0	0	0
23081C012	TIKT	Perk	45,66	964		-0,04	0,12	0,10	-0,03	0,25	0,50	0,08	0,08	-0,39		0	0	0	0	0	0	0	0	0
23081C083	DE RIBAUCOURT	Perk	185,76	329		-0,02	0,16	0,02	0,00	0,17	0,27	0,07	0,11	-0,67		0	0	0	0	0	0	0	0	0
23081C091	PERK-VERSPREIDE BEWONING	Perk	341,86	284		-0,05	0,06	0,01	-0,18	0,26	0,37	0,04	0,02	-0,78		0	0	0	0	0	0	0	0	0
23081C191	BOEKT	Perk	162,92	542		-0,08	0,02	-0,15	-0,09	0,12	0,24	-0,02	0,06	-0,79		0	0	0	0	0	0	0	0	0
23081C192	BOEKT	Perk	16,04	0		0,01	0,11	0,62	0,26	0,08	0,08	0,44	0,03	-0,40		0	0	0	0	0	0	0	0	0
2308810PQ	PEUTIE BATENBURG	Peutie	12,22	5		0,07	0,09	0,31	-0,08	-0,22	0,01	0,21	0,02	-0,23		0	0	0	0	0	0	0	0	0
23088B0001	PEUTIE-KERN	Peutie	54,17	2256		-0,01	0,12	0,25	0,16	0,23	0,40	0,22	0,09	-0,25		0	0	0	0	0	0	0	0	0
23088B0002	PEUTIE-KERN	Peutie	18,88	0		0,04	0,10	0,66	0,17	-0,02	0,21	0,46	0,01	-0,37		0	0	0	0	0	0	0	0	0
23088B0MV1	PEUTIE - MIL. DOMEIN	Peutie	111,72	252		0,02	0,12	0,25	-0,03	0,06	0,43	0,21	0,11	-0,36		0	0	0	0	0	0	0	0	0

CODSEC	SECNAAM	deelgebied	opp (ha)	bev_2016	D %A	G1A1	G1A2	G2A1	G3A1	G3A2	dg	rm	sn	ams	score	G1A1	G1A2	G2A1	G3A1	G3A2	dg	rm	sn	ams
23088B0MV2	PEUTIE - MIL. DOMEIN	Peutie	19,24	0		0,07	0,08	0,69	0,10	-0,18	0,27	0,48	-0,02	-0,32		0	0	0	0	0	0	0	0	0
23088B0PV1	PEUTIE - RAVAART	Peutie	13,85	38		-0,15	0,83	1,09	-0,60	1,70	3,61	1,09	0,56	-2,35		0	0	-1	0	-1	-2	-1	0	1
23088B0PV2	PEUTIE - RAVAART	Peutie	82,30	0		-0,04	0,12	0,45	0,29	0,25	0,00	0,32	0,06	-0,37		0	0	0	0	0	0	0	0	0
23002D00-	RELEGEM - KERN	Relegem	9,26	229		0,43	-1,78	-1,76	-1,00	0,94	0,69	-1,35	-1,61	-2,54		0	1	1	1	0	0	1	1	1
23002D01-	RELEGEM MILITAIR DOMEIN	Relegem	34,46	11		0,00	0,00	0,00	0,00	0,00	0,00	0,00	0,00	0,00		0	0	0	0	0	0	0	0	0
23002D022	BLOEMISTENSTRAAT	Relegem	10,36	237		0,42	-1,72	-1,69	-0,95	0,97	0,69	-1,32	-1,57	-2,49		0	1	1	0	0	0	1	1	1
23002D033	UILENSPIEGEL - MEIVELD	Relegem	20,11	639		0,38	-1,30	-1,34	-0,75	0,72	0,59	-0,99	-1,18	-1,90		0	1	1	0	0	0	1	1	1
23002D091	RELEGEM VERSPREIDE BEWONING	Relegem	287,29	421		0,32	-1,69	-1,66	-0,96	0,83	0,56	-1,26	-1,52	-2,36		0	1	1	0	0	0	1	1	1
21015A00-	COLIGNONPLEIN	Schaarbeek	26,46	7596		-0,02	0,08	0,01	0,14	0,18	0,10	0,05	0,09	-1,07		0	0	0	0	0	0	0	0	1
21015A01-	VAN YSENDYCKSTRAAT	Schaarbeek	8,77	1029		-0,03	0,03	0,02	0,10	0,08	0,09	0,07	0,06	-0,94		0	0	0	0	0	0	0	0	0
21015A021	HOUFFALIZEPLEIN	Schaarbeek	9,22	3587		-0,01	0,02	-0,07	0,11	0,14	0,06	0,01	0,03	-1,19		0	0	0	0	0	0	0	0	1
21015A03-	JOSAPHATSTRAAT	Schaarbeek	19,49	5683		-0,04	0,03	-0,04	0,12	0,15	0,06	0,05	0,05	-1,07		0	0	0	0	0	0	0	0	1
21015A04-	L'OLIVIERSTRAAT	Schaarbeek	17,13	5214		-0,03	0,02	-0,02	0,15	0,14	0,05	0,06	0,01	-0,99		0	0	0	0	0	0	0	0	0
21015A05-	KONINKLIJKE SINT-MARIASTRAAT	Schaarbeek	19,31	4631		-0,01	0,08	0,04	0,21	0,22	0,12	0,11	0,13	-1,32		0	0	0	0	0	0	0	0	1
21015A101	STATION	Schaarbeek	9,78	1855		-0,11	0,00	0,03	0,07	0,08	0,05	0,01	0,03	-0,45		0	0	0	0	0	0	0	0	0
21015A111	MAETERLINCK	Schaarbeek	13,84	2788		-0,05	-0,10	-0,10	-0,17	-0,06	-0,05	0,04	0,00	-1,05		0	0	0	0	0	0	0	0	1
21015A12-	HUART HAMOIRLAAN	Schaarbeek	16,75	2448		-0,09	0,11	-0,02	0,06	0,11	0,19	0,21	0,22	-1,31		0	0	0	0	0	0	0	0	1
21015A13-	PORTAELSSTRAAT	Schaarbeek	12,78	2296		-0,22	-0,04	-0,11	-0,22	-0,07	-0,09	0,05	0,05	-1,52		0	0	0	0	0	0	0	0	1
21015A142	HEILIGE FAMILIE	Schaarbeek	10,10	249		-0,06	-0,07	-0,07	-0,06	-0,05	-0,05	0,01	0,00	-0,44		0	0	0	0	0	0	0	0	0
21015A152	PR. ELISABETH-NOORD	Schaarbeek	10,32	3736		-0,16	0,01	-0,01	-0,04	0,04	0,01	0,07	0,08	-1,02		0	0	0	0	0	0	0	0	1
21015A20-	HELMET	Schaarbeek	25,69	5597		-0,03	-0,01	0,05	-0,03	0,03	0,08	0,10	0,03	-0,86		0	0	0	0	0	0	0	0	0
21015A21-	GUIDO GEZELLESTRAAT	Schaarbeek	8,85	2257		-0,05	0,02	0,07	-0,05	0,02	0,05	0,08	0,04	-0,76		0	0	0	0	0	0	0	0	0
21015A22-	MARBOTIN A. STRAAT	Schaarbeek	14,63	3531		-0,07	-0,01	-0,01	0,00	0,04	0,00	0,13	0,07	-0,96		0	0	0	0	0	0	0	0	0
21015A231	J. BLOCKXSTRAAT	Schaarbeek	7,16	1556		-0,09	0,05	0,07	0,12	0,10	0,08	0,08	0,11	-0,99		0	0	0	0	0	0	0	0	0
21015A24-	WAELHEMSTRAAT	Schaarbeek	13,60	2826		-0,09	0,01	-0,08	-0,01	0,01	-0,07	0,15	0,10	-1,52		0	0	0	0	0	0	0	0	1
21015A272	M.H.I. P. BRIEN	Schaarbeek	7,69	319		-0,09	-0,06	0,02	-0,06	-0,06	-0,01	0,14	0,03	-0,77		0	0	0	0	0	0	0	0	0
21015A30-	GROTE BOSSTRAAT	Schaarbeek	17,15	3749		-0,02	0,05	-0,05	0,15	0,17	-0,01	0,05	0,08	-1,00		0	0	0	0	0	0	0	0	1
21015A31-	VADERLAND	Schaarbeek	14,25	2519		-0,01	0,11	-0,02	0,16	0,13	0,10	0,11	0,16	-1,19		0	0	0	0	0	0	0	0	1
21015A32-	TROOSTSTRAAT	Schaarbeek	16,23	2900		-0,01	0,05	0,02	0,16	0,16	0,05	0,14	0,06	-0,90		0	0	0	0	0	0	0	0	0
21015A33-	WELDOENERSPLEIN	Schaarbeek	10,42	2503		-0,01	0,08	0,01	0,15	0,16	0,04	0,11	0,10	-0,90		0	0	0	0	0	0	0	0	0
21015A34-	MADELIEFJESSTRAAT	Schaarbeek	8,27	1637		-0,07	0,06	-0,06	0,11	0,10	0,07	0,08	0,11	-1,12		0	0	0	0	0	0	0	0	1
21015A35-	JEAN STOBBAERTSLAAN	Schaarbeek	11,16	2157		-0,03	0,04	0,03	0,16	0,09	0,06	0,14	0,10	-0,97		0	0	0	0	0	0	0	0	0
21015A36-	CAMBIER E. STRAAT	Schaarbeek	16,26	1926		-0,03	0,15	-0,12	0,20	0,08	0,04	0,17	0,23	-1,89		0	0	0	0	0	0	0	0	1
21015A39-	JOSAPHAT (PARK)	Schaarbeek	38,23	12		-0,06	0,06	-0,11	0,08	0,07	-0,05	0,12	0,15	-1,46		0	0	0	0	0	0	0	0	1
21015A40-	BRABANTSTRAAT	Schaarbeek	17,40	3886		0,01	0,04	0,04	0,11	0,14	0,07	0,03	0,00	-0,81		0	0	0	0	0	0	0	0	0
21015A41-	VANDERLINDENSTRAAT	Schaarbeek	16,74	3457		0,01	0,11	0,08	0,09	0,13	0,05	0,14	0,15	-0,86		0	0	0	0	0	0	0	0	0
21015A421	PALEIZENSTRAAT	Schaarbeek	8,98	1829		-0,03	0,04	0,00	0,10	0,11	0,00	0,08	0,03	-1,09		0	0	0	0	0	0	0	0	1
21015A43-	NOORDSTATION	Schaarbeek	19,76	1817		0,03	0,14	0,10	0,14	0,31	0,25	0,29	0,09	-1,48		0	0	0	0	0	0	0	0	1
21015A44-	KONINGINNELAAN	Schaarbeek	15,40	3677		-0,02	0,17	0,12	0,14	0,21	0,15	0,19	0,17	-1,01		0	0	0	0	0	0	0	0	1
21015A45-	STEPHENSONPLEIN	Schaarbeek	4,61	1756		0,00	0,00	0,00	0,00	0,00	0,00	0,00	0,00	0,00		0	0	0	0	0	0	0	0	0
21015A50-	OPAAL	Schaarbeek	26,15	4986		-0,06	-0,03	-0,09	0,15	0,19	-0,06	0,14	0,00	-1,05		0	0	0	0	0	0	0	0	1
21015A51-	KERSELARENLAAN	Schaarbeek	15,54	1695		-0,12	0,17	-0,11	0,19	0,14	-0,21	0,00	0,12	-1,85		0	0	0	0	0	0	0	0	1
21015A52-	LINTHOUTSTRAAT	Schaarbeek	26,78	2708		-0,04	0,05	0,11	0,15	0,15	-0,31	0,12	0,08	-1,16		0	0	0	0	0	0	0	0	1
21015A53-	DAILLYPLEIN	Schaarbeek	17,63	3475		-0,02	0,09	-0,04	0,18	0,19	-0,01	0,07	0,07	-1,21		0	0	0	0	0	0	0	0	1
21015A54-	SMARAGDLAAN	Schaarbeek	24,15	5109		0,00	0,13	-0,15	0,22	0,17	0,06	0,04	0,13	-1,63		0	0	0	0	0	0	0	0	1
21015A612	BRICHAUTSTRAAT	Schaarbeek	13,67	4431		-0,03	-0,04	-0,04	0,10	0,14	0,05	0,01	0,03	-1,13		0	0	0	0	0	0	0	0	1
21015A622	BRUSILIA	Schaarbeek	6,71	928		0,05	0,16	0,03	0,06	0,14	0,11	0,08	0,14	-0,83		0	0	0	0	0	0	0	0	0
21015A63-	P. DESCHANELLAAN	Schaarbeek	8,58	1577		-0,01	0,06	-0,03	0,06	0,14	0,10	-0,03	0,10	-1,07		0	0	0	0	0	0	0	0	1
21015A64-	DUPLOYE SQUARE	Schaarbeek	12,09	3079		-0,02	0,00	-0,05	0,16	0,17	0,05	0,00	0,06	-1,28		0	0	0	0	0	0	0	0	1
21015A70-	P. HYMANSSTRAAT	Schaarbeek	8,53	1961		0,12	0,02	0,05	0,07	-0,14	0,30	0,22	0,17	-1,34		0	0	0	0	0	0	0	0	1
21015A71-	BLOEMTUINEN	Schaarbeek	12,56	1499		0,06	0,30	-0,02	0,34	-0,18	0,39	0,23	0,39	-1,50		0	0	0	0	0	0	0	0	1
21015A721	F. COURTENSLAAN	Schaarbeek	9,35	978		0,01	0,09	-0,06	0,12	-0,02	0,00	0,15	0,21	-1,49		0	0	0	0	0	0	0	0	1
21015A73-	H. EVENEPOELSTRAAT	Schaarbeek	11,04	1283		0,25	0,26	0,31	0,32	0,48	0,19	0,42	0,29	-1,09		0	0	0	0	0	0	0	0	1
21015A771	B.R.T.	Schaarbeek	37,42	1461		-0,02	0,10	-0,19	0,17	0,12	0,05	0,00	0,12	-1,71		0	0	0	0	0	0	0	0	1
21015A772	B.R.T.	Schaarbeek	11,39	0		-0,14	-0,12	0,02	0,11	0,19	-0,90	0,17	-0,02	-1,25		0	0	0	0	0	0	0	0	1
21015A782	KERKHOF VAN SINT-JOOST	Schaarbeek	7,31	288		0,00	0,00	0,00	0,00	0,00	0,00	0,00	0,00	0,00		0	0	0	0	0	0	0	0	0
21015A7MJ	JOSAPHAT STATION	Schaarbeek	23,76	7		0,00	0,00	0,00	0,00	0,00	0,00	0,00	0,00	0,00		0	0	0	0	0	0	0	0	0
21015A811	TERDELT	Schaarbeek	11,15	1381		-0,13	-0,01	-0,03	-0,01	-0,02	0,00	0,09	0,09	-1,03		0	0	0	0	0	0	0	0	1
21015A822	CH. GILISQUET - ZUIDLAAN	Schaarbeek	2,79	430		-0,01	0,14	-0,07	0,16	0,11	0,15	0,07	0,27	-1,42		0	0	0	0	0	0	0	0	1
21015A831	LATINIS G. STRAAT	Schaarbeek	32,11	3715		-0,06	0,06	-0,09	0,03	0,08	-0,02	0,13	0,16	-1,35		0	0	0	0	0	0	0	0	1
21015A883	THEUNIS PIERRE STRAAT	Schaarbeek	6,67	541		-0,11	-0,07	0,05	-0,06	-0,04	-0,07	0,12	0,02	-0,64		0	0	0	0	0	0	0	0	0
21003A00-	CENTRUM	Sint-Agatha-Berchem	25,50	2795		-0,02	-0,08	0,07	0,07	0,02	0,17	0,05	-0,03	-0,78		0	0	0	0	0	0	0	0	0
21003A011	MOLENBERG	Sint-Agatha-Berchem	13,15	1465		-0,29	-0,50	-0,48	-0,01	-0,03	-0,05	-0,49	-0,33	-1,50		0	0	0	0	0	0	0	0	1
21003A02-	LAURA - BASILIEK	Sint-Agatha-Berchem	29,86	3038		0,13	0,07	0,29	0,19	0,25	0,21	0,36	0,06	-0,51		0	0	0	0	0	0	0	0	0
21003A03-	HOOGVELD	Sint-Agatha-Berchem	16,75	1883		0,10	0,05	0,17	0,13	0,20	0,22	0,24	0,03	-0,56		0	0	0	0	0	0	0	0	0
21003A04-	L. DE SMET	Sint-Agatha-Berchem	6,23	1063		0,09	0,35	0,17	0,41	0,37	0,31	0,17	0,33	-0,91		0	0	0	0	0	0	0	0	0
21003A05-	DE SELLIERS DE MORANVILLE	Sint-Agatha-Berchem	22,78	1912		-0,01	-0,05	0,02	-0,08	-0,08	0,31	-0,05	0,04	-1,17		0	0	0	0	0	0	0	0	1
21003A0AJ	HUNDERENVELD	Sint-Agatha-Berchem	16,35	1033		-0,55	-0,14	-1,01	-0,04	-0,21	0,06	-0,83	-0,03	-2,07		0	0	1	0	0	0	0	0	1
21003A10-	FRANS HOSPITAAL	Sint-Agatha-Berchem	16,95	3194		0,05	-0,17	0,08	0,67	0,59	0,37	-0,04	-0,02	-0,71		0	0	0	0	0	0	0	0	0
21003A11-	MODERNE WIJK	Sint-Agatha-Berchem	7,00	830		0,18	0,09	-0,07	0,18	0,32	0,58	-0,14	0,02	-0,22		0	0	0	0	0	0	0	0	0
21003A212	ZAVELENBERGGAARDE	Sint-Agatha-Berchem	4,44	606		0,45	0,35	1,78	1,41	1,38	0,59	1,83	0,33	1,07		0	0	-1	-1	-1	0	-1	0	-1
21003A283	ZAVELENBERG	Sint-Agatha-Berchem	18,72	229		0,86	0,59	0,97	1,15	1,25	0,86	1,04	0,54	0,63		0	0	0	-1	-1	0	-1	0	0

CODSEC	SECNAAM	deelgebied	opp (ha)	bev_2016	D %A	G1A1	G1A2	G2A1	G3A1	G3A2	dg	rm	sn	ams	score	G1A1	G1A2	G2A1	G3A1	G3A2	dg	rm	sn	ams
21003A2MJ	STATION	Sint-Agatha-Berchem	23,80	488		1,11	0,44	1,75	1,47	1,72	1,06	1,79	0,37	1,04			-1	0	-1	-1	-1	-1	-1	0	-1
21003A312	POTAARDE VLAK	Sint-Agatha-Berchem	41,49	2116		0,03	0,22	0,05	0,23	0,23	0,14	0,07	0,21	-0,57			0	0	0	0	0	0	0	0	0
21003A323	ZEVENSTERREN	Sint-Agatha-Berchem	9,72	981		-0,03	0,19	0,47	0,18	0,21	0,07	0,34	0,17	-0,33			0	0	0	0	0	0	0	0	0
21003A331	GROENDREEF	Sint-Agatha-Berchem	6,78	718		0,11	0,08	0,20	0,21	0,34	0,34	0,31	0,09	-1,00			0	0	0	0	0	0	0	0	0
21003A342	HOGENBOS	Sint-Agatha-Berchem	17,74	921		-0,08	0,04	-0,19	0,19	0,24	0,09	-0,11	0,01	-0,96			0	0	0	0	0	0	0	0	0
21003A38-	KONINCKXBOS	Sint-Agatha-Berchem	17,92	192		0,11	0,23	0,04	0,26	0,28	0,32	0,05	0,17	-0,68			0	0	0	0	0	0	0	0	0
21003A41-	MONNET	Sint-Agatha-Berchem	2,34	751		-0,03	-0,13	0,05	-0,28	-0,25	0,15	0,11	-0,11	-0,46			0	0	0	0	0	0	0	0	0
21018A00-	TOMBERG	Sint-Lambrechts-Woluwe	15,87	1532		0,04	0,04	0,02	0,20	0,26	0,18	0,12	0,12	-0,99			0	0	0	0	0	0	0	0	0
21018A01-	SINT-LAMBERTUS	Sint-Lambrechts-Woluwe	24,04	918		-0,26	-0,21	-0,01	0,12	0,08	-0,77	-0,16	-0,30	-1,68			0	0	0	0	0	0	0	0	1
21018A02-	SLEGERSLAAN	Sint-Lambrechts-Woluwe	11,41	1350		0,05	0,04	0,14	0,20	0,25	0,13	0,23	0,14	-0,97			0	0	0	0	0	0	0	0	0
21018A031	ABELOOS	Sint-Lambrechts-Woluwe	8,55	1516		0,00	0,05	-0,12	0,24	0,32	-0,03	-0,07	0,08	-1,11			0	0	0	0	0	0	0	0	1
21018A04-	BEETEPUT	Sint-Lambrechts-Woluwe	10,24	1869		0,06	-0,05	0,05	0,09	0,13	0,06	0,17	0,08	-0,92			0	0	0	0	0	0	0	0	0
21018A05-	DRIES	Sint-Lambrechts-Woluwe	15,96	1227		0,01	-0,01	-0,11	0,22	0,26	-0,12	0,01	0,10	-1,16			0	0	0	0	0	0	0	0	1
21018A09-	RASANTE	Sint-Lambrechts-Woluwe	5,43	278		0,05	0,04	0,13	0,21	0,27	0,09	0,19	0,13	-0,75			0	0	0	0	0	0	0	0	0
21018A12-	STOKKELSESTEENWEG	Sint-Lambrechts-Woluwe	17,00	1329		0,06	0,10	-0,01	0,20	0,24	0,56	0,18	0,16	-0,81			0	0	0	0	0	0	0	0	0
21018A13-	GROOTVELD	Sint-Lambrechts-Woluwe	7,03	512		0,07	0,02	-0,05	0,09	0,12	0,18	0,08	0,06	-0,61			0	0	0	0	0	0	0	0	0
21018A14-	KANSELRIJ	Sint-Lambrechts-Woluwe	16,79	1196		0,05	0,06	-0,10	0,20	0,26	0,55	0,15	0,16	-1,08			0	0	0	0	0	0	0	0	1
21018A15-	TER BRONNEN	Sint-Lambrechts-Woluwe	10,10	234		0,04	-0,09	-0,21	-0,03	-0,02	0,06	-0,02	0,04	-0,68			0	0	0	0	0	0	0	0	0
21018A19-	STRUYCKBEKEN	Sint-Lambrechts-Woluwe	29,68	20		-0,25	-0,24	-0,19	-0,09	-0,07	-0,31	-0,19	-0,27	-1,01			0	0	0	0	0	0	0	0	1
21018A20-	GEORGES HENRILAAN	Sint-Lambrechts-Woluwe	27,43	3256		0,04	0,13	0,13	0,15	0,18	0,12	0,14	0,09	-1,16			0	0	0	0	0	0	0	0	1
21018A21-	DE BROQUEVILLELAAN-NOORD	Sint-Lambrechts-Woluwe	20,51	3166		0,01	0,16	0,21	0,18	0,18	0,12	0,15	0,09	-1,06			0	0	0	0	0	0	0	0	1
21018A22-	DE BROQUEVILLELAAN-ZUID	Sint-Lambrechts-Woluwe	12,01	1653		0,06	-0,09	0,00	0,29	0,18	-0,19	0,27	0,07	-1,20			0	0	0	0	0	0	0	0	1
21018A24-	LAMBEAULAAN	Sint-Lambrechts-Woluwe	16,05	2152		-0,06	0,15	0,06	0,16	0,16	-0,21	0,06	0,11	-1,32			0	0	0	0	0	0	0	0	1
21018A30-	HEILIGE-FAMILIE	Sint-Lambrechts-Woluwe	10,94	1262		0,03	0,06	0,10	0,10	0,17	-0,19	0,01	0,06	-0,95			0	0	0	0	0	0	0	0	0
21018A311	SCHUMAN PARK	Sint-Lambrechts-Woluwe	11,32	2274		-0,05	-0,10	-0,17	0,05	0,13	-0,40	-0,18	-0,04	-0,99			0	0	0	0	0	0	0	0	0
21018A32-	POPULIERENHOF	Sint-Lambrechts-Woluwe	6,77	471		0,04	0,02	-0,06	0,09	0,11	-0,06	-0,10	0,04	-0,97			0	0	0	0	0	0	0	0	0
21018A33-	NEERVELD	Sint-Lambrechts-Woluwe	39,29	2080		-0,44	-0,48	-0,27	-0,02	-0,10	-1,46	-0,46	-0,53	-1,89			0	0	0	0	0	1	0	0	1
21018A34-	HOF TEN BERG-ZUID	Sint-Lambrechts-Woluwe	14,38	1170		-0,13	-0,13	-0,02	0,12	0,07	0,68	0,13	-0,09	-1,19			0	0	0	0	0	0	0	0	1
21018A35-	HOF TEN BERG-NOORD	Sint-Lambrechts-Woluwe	11,54	1033		-0,16	-0,14	-0,15	0,07	-0,08	-0,39	-0,16	-0,14	-0,63			0	0	0	0	0	0	0	0	0
21018A371	GEMEENSCHAPPEN	Sint-Lambrechts-Woluwe	9,62	380		-0,18	-0,16	-0,20	0,00	0,08	-0,05	-0,18	-0,18	-0,88			0	0	0	0	0	0	0	0	0
21018A372	GEMEENSCHAPPEN	Sint-Lambrechts-Woluwe	34,05	0		0,06	0,09	0,14	0,26	0,54	-1,31	0,24	0,20	-1,08			0	0	0	0	0	1	0	0	1
21018A3MJ	GULLEDELLE	Sint-Lambrechts-Woluwe	37,23	2389		0,04	0,13	0,11	0,26	0,35	-0,04	0,23	0,17	-1,03			0	0	0	0	0	0	0	0	1
21018A41-	EUROPA	Sint-Lambrechts-Woluwe	6,99	1500		-0,05	0,06	-0,01	0,35	0,48	0,49	0,14	0,18	-1,75			0	0	0	0	0	0	0	0	1
21018A42-	VERVLOESEM	Sint-Lambrechts-Woluwe	18,32	1236		-0,29	-0,23	-0,14	0,12	0,11	-0,67	-0,21	-0,24	-1,73			0	0	0	0	0	0	0	0	1
21018A43-	ROODEBEEK	Sint-Lambrechts-Woluwe	14,96	1003		-0,01	-0,02	-0,03	0,15	0,23	-0,04	0,01	0,05	-1,40			0	0	0	0	0	0	0	0	1
21018A512	SCHILDERSWIJK	Sint-Lambrechts-Woluwe	11,56	1688		0,09	0,12	0,16	0,21	0,33	0,21	0,20	0,14	-1,16			0	0	0	0	0	0	0	0	1
21018A60-	ROODEBEEK PARK	Sint-Lambrechts-Woluwe	13,92	540		0,01	0,05	0,01	0,10	0,17	-0,16	0,02	0,09	-0,65			0	0	0	0	0	0	0	0	0
21018A61-	HEYDENBERG-OOST	Sint-Lambrechts-Woluwe	14,00	1886		-0,01	0,02	-0,09	0,10	0,17	-0,29	0,01	0,09	-1,06			0	0	0	0	0	0	0	0	1
21018A62-	HEYDENBERG-WEST	Sint-Lambrechts-Woluwe	21,96	3443		0,09	0,14	0,13	0,14	0,18	-0,08	0,14	0,18	-0,92			0	0	0	0	0	0	0	0	0
21018A631	STERREBEELDEN	Sint-Lambrechts-Woluwe	29,28	1691		0,07	0,16	0,04	0,23	0,25	-0,12	0,10	0,21	-1,09			0	0	0	0	0	0	0	0	1
21018A632	STERREBEELDEN	Sint-Lambrechts-Woluwe	8,43	0		-0,14	-0,14	0,06	0,11	0,21	-1,03	0,20	0,01	-1,10			0	0	0	0	0	1	0	0	1
21018A643	TWEE HUIZEN	Sint-Lambrechts-Woluwe	12,40	1860		0,12	0,16	0,18	0,26	0,28	-0,16	0,12	0,16	-0,85			0	0	0	0	0	0	0	0	0
21018A72-	KRUISDAGEN	Sint-Lambrechts-Woluwe	22,43	2312		0,05	0,14	0,19	0,11	0,11	-0,10	0,19	0,16	-1,10			0	0	0	0	0	0	0	0	1
21018A81-	KAPELLEVELD-ZUID	Sint-Lambrechts-Woluwe	15,90	602		0,24	0,28	0,41	0,30	0,48	1,00	0,41	0,29	-0,49			0	0	0	0	0	0	0	0	0
21018A82-	LENNEKE MARE	Sint-Lambrechts-Woluwe	19,86	577		-0,19	-0,13	-0,03	0,14	0,16	-0,10	-0,05	-0,16	-1,40			0	0	0	0	0	0	0	0	1
21018A83-	KLAKKEDELLE	Sint-Lambrechts-Woluwe	19,67	978		0,00	0,09	0,16	0,31	0,53	1,22	0,27	0,22	-1,51			0	0	0	0	0	-1	0	0	1
21018A84-	KAPELLEVELD-NOORDOOST	Sint-Lambrechts-Woluwe	19,76	783		0,16	0,29	0,34	0,42	0,61	1,50	0,46	0,39	-1,36			0	0	0	0	0	-1	0	0	1
21018A87-	SINT-LUCAS	Sint-Lambrechts-Woluwe	61,71	943		0,01	0,06	0,11	0,20	0,30	0,62	0,10	0,07	-0,91			0	0	0	0	0	0	0	0	0
23016F00-	SINT-MARTENS-BODEGEM-CENTRUI	Sint-Martens-Bodegem	6,55	113		0,28	0,33	0,41	0,38	0,26	0,26	0,34	0,18	-0,06			0	0	0	0	0	0	0	0	0
23016F010	WESTHOEK	Sint-Martens-Bodegem	26,42	418		0,42	0,48	0,37	0,43	0,50	0,46	0,36	0,35	-0,06			0	0	0	0	0	0	0	0	0
23016F022	ZUIENHOEK	Sint-Martens-Bodegem	34,01	351		0,65	0,72	0,65	0,40	0,40	0,61	0,41	0,31	-0,04			0	0	0	0	0	0	0	0	0
23016F081	PERSONAATVELD	Sint-Martens-Bodegem	303,45	749		0,22	0,26	0,26	0,22	0,20	0,17	0,21	0,15	-0,09			0	0	0	0	0	0	0	0	0
23016F19-	WOLSEM	Sint-Martens-Bodegem	47,03	127		0,00	0,09	0,20	-0,03	-0,10	0,04	-0,06	-0,02	-0,20			0	0	0	0	0	0	0	0	0
21019A001	CENTRUM	Sint-Pieters-Woluwe	15,39	1597		0,01	0,02	0,08	0,04	0,05	-0,02	0,09	0,02	-0,49			0	0	0	0	0	0	0	0	0
21019A01-	WOLUWELAAN	Sint-Pieters-Woluwe	23,39	720		-0,38	-0,31	-0,11	0,02	-0,08	-1,00	-0,33	-0,46	-1,62			0	0	0	0	0	0	0	0	1
21019A02-	ZONNEGAARDE	Sint-Pieters-Woluwe	11,64	294		0,16	0,16	0,10	0,20	0,37	0,31	0,32	0,29	-1,04			0	0	0	0	0	0	0	0	1
21019A03-	KAPITEIN PIRETLAAN	Sint-Pieters-Woluwe	8,53	1132		-0,02	-0,02	0,05	0,02	0,04	-0,02	0,03	0,01	-0,46			0	0	0	0	0	0	0	0	0
21019A04-	EGGERICXSTRAAT	Sint-Pieters-Woluwe	8,57	1058		0,11	0,18	0,09	0,16	0,30	0,19	0,14	0,17	-1,02			0	0	0	0	0	0	0	0	1
21019A052	DON BOSCO	Sint-Pieters-Woluwe	12,00	1008		0,06	0,04	0,12	0,06	0,10	0,11	0,12	0,08	-0,49			0	0	0	0	0	0	0	0	0
21019A09-	WOLUWEPARK	Sint-Pieters-Woluwe	61,37	5		0,10	0,18	0,03	0,25	0,41	0,20	0,28	0,28	-1,09			0	0	0	0	0	0	0	0	1
21019A10-	STOKKEL	Sint-Pieters-Woluwe	26,33	2426		0,22	0,31	0,33	0,34	0,48	0,99	0,41	0,29	-0,86			0	0	0	0	0	0	0	0	0
21019A11-	DUIZENDMETERLAAN	Sint-Pieters-Woluwe	32,44	1018		0,10	0,18	0,23	0,21	0,29	0,63	0,19	0,14	-0,97			0	0	0	0	0	0	0	0	0
21019A12-	SCHERMLAAN	Sint-Pieters-Woluwe	21,39	608		0,17	0,17	0,08	0,24	0,25	0,49	0,18	0,17	-0,62			0	0	0	0	0	0	0	0	0
21019A131	KONKEL	Sint-Pieters-Woluwe	27,30	1659		0,04	0,04	0,01	0,07	0,04	0,16	0,03	-0,01	-0,56			0	0	0	0	0	0	0	0	0
21019A14-	HERENDAL	Sint-Pieters-Woluwe	27,14	1694		0,13	0,19	0,14	0,25	0,30	0,65	0,29	0,22	-0,75			0	0	0	0	0	0	0	0	0
21019A15-	KAPELLEVELD	Sint-Pieters-Woluwe	25,03	1596		0,25	0,23	0,25	0,27	0,40	0,74	0,37	0,26	-0,57			0	0	0	0	0	0	0	0	0
21019A20-	SINT-PAULUS	Sint-Pieters-Woluwe	29,98	1282		0,04	0,15	0,03	0,32	0,46	0,42	0,16	0,19	-1,61			0	0	0	0	0	0	0	0	1
21019A21-	MANOIR	Sint-Pieters-Woluwe	49,42	1564		0,06	0,14	0,00	0,29	0,40	0,31	0,18	0,24	-1,34			0	0	0	0	0	0	0	0	1
21019A22-	PUTDAAL	Sint-Pieters-Woluwe	45,72	683		0,04	0,04	0,18	0,09	0,11	0,38	0,33	0,03	-0,67			0	0	0	0	0	0	0	0	0
21019A231	KELLE	Sint-Pieters-Woluwe	9,75	1024		0,07	-0,07	-0,10	0,02	0,03	0,09	-0,02	0,03	-0,72			0	0	0	0	0	0	0	0	0
21019A242	DREVEKENS	Sint-Pieters-Woluwe	13,23	1133		0,05	-0,02	-0,08	0,06	0,07	0,21	0,05	0,05	-0,58			0	0	0	0	0	0	0	0	0
21019A252	MONTGOLFIER	Sint-Pieters-Woluwe	19,91	1275		0,07	0,06	-0,02	0,09	0,09	0,15	0,06	0,08	-0,53			0	0	0	0	0	0	0	0	0

CODSEC	SECNAAM	deelgebied	opp (ha)	bev_2016	D %A	G1A1	G1A2	G2A1	G3A1	G3A2	dg	rm	sn	ams	score	G1A1	G1A2	G2A1	G3A1	G3A2	dg	rm	sn	ams
21019A28-	MELLAERTS VIJVERS	Sint-Pieters-Woluwe	34,66	106		-0,05	0,11	-0,14	0,27	0,37	0,06	0,11	0,10	-1,47		0	0	0	0	0	0	0	0	1
21019A30-	EGELANTIERENLAAN	Sint-Pieters-Woluwe	16,21	925		0,06	0,02	0,27	0,06	0,01	0,15	0,18	0,06	-0,59		0	0	0	0	0	0	0	0	0
21019A31-	BEMEL	Sint-Pieters-Woluwe	24,02	1283		0,02	-0,03	0,33	0,05	-0,03	0,13	0,14	-0,01	-0,73		0	0	0	0	0	0	0	0	0
21019A32-	VOGELZANG	Sint-Pieters-Woluwe	38,89	2591		0,06	0,02	0,23	0,06	-0,01	0,19	0,19	0,07	-0,66		0	0	0	0	0	0	0	0	0
21019A33-	MIMOSASLAAN	Sint-Pieters-Woluwe	15,00	1818		-0,01	0,01	0,09	-0,02	0,00	-0,02	0,02	0,01	-0,55		0	0	0	0	0	0	0	0	0
21019A34-	EUROPAWIJK	Sint-Pieters-Woluwe	13,43	1123		0,06	0,04	0,14	0,03	0,03	0,14	0,10	0,09	-0,55		0	0	0	0	0	0	0	0	0
21019A35-	HORIZONLAAN	Sint-Pieters-Woluwe	26,24	1422		0,12	0,15	0,19	0,21	0,30	0,23	0,23	0,26	-1,25		0	0	0	0	0	0	0	0	1
21019A40-	SINT-ALEIDIS	Sint-Pieters-Woluwe	30,71	2849		0,02	0,05	0,09	0,03	0,11	0,21	0,08	0,07	-0,51		0	0	0	0	0	0	0	0	0
21019A41-	MOOI BOS-WIJK	Sint-Pieters-Woluwe	29,21	1079		-0,03	0,05	0,14	0,07	0,15	0,25	0,12	0,19	-0,61		0	0	0	0	0	0	0	0	0
21019A42-	SALOMELAAN	Sint-Pieters-Woluwe	28,23	1262		0,07	0,15	0,17	0,19	0,29	0,58	0,16	0,15	-0,89		0	0	0	0	0	0	0	0	0
21019A43-	GROENE CORNICHE	Sint-Pieters-Woluwe	39,40	558		0,04	0,09	0,13	0,03	0,13	0,21	0,09	0,05	-0,56		0	0	0	0	0	0	0	0	0
21019A441	FAZANTENPARK	Sint-Pieters-Woluwe	15,85	341		-0,12	0,10	0,13	0,29	0,45	0,53	0,21	0,46	-2,02		0	0	0	0	0	0	0	0	1
21019A45-	SCHROEFLAAN	Sint-Pieters-Woluwe	21,24	977		0,09	0,09	0,04	0,19	0,19	0,49	0,10	0,07	-0,54		0	0	0	0	0	0	0	0	0
21019A492	BOS	Sint-Pieters-Woluwe	62,08	0		0,18	0,33	0,01	0,39	0,57	0,36	0,21	0,37	-1,24		0	0	0	0	0	0	0	0	1
21019A51-	SINT-MICHIELSCOLLEGE	Sint-Pieters-Woluwe	19,22	1717		0,11	0,17	0,14	0,21	0,36	0,22	0,25	0,27	-1,29		0	0	0	0	0	0	0	0	1
21019A52-	HERTOGSTRAAT	Sint-Pieters-Woluwe	12,52	1373		0,20	0,21	0,26	0,25	0,30	0,23	0,33	0,20	-1,26		0	0	0	0	0	0	0	0	1
23094A0MJ1	ZAVENTEM IND. TERREIN-KEIBERG	Sint-Stevens-Woluwe	41,69	1		0,82	0,19	-1,15	0,60	-0,38	1,34	-0,70	-0,10	-1,87		0	0	1	0	0	-1	0	0	1
23094A0MJ2	ZAVENTEM IND. TERREIN-KEIBERG	Sint-Stevens-Woluwe	47,26	0		-0,31	0,75	1,60	-0,46	-0,51	-0,77	0,37	0,04	0,77		0	0	-1	0	0	0	0	0	0
23094D000	SINT-STEVENS-WOLUWE-CENTRUM	Sint-Stevens-Woluwe	28,51	1383		-1,06	-1,38	-1,47	-0,35	-0,87	-0,78	-1,44	-1,35	-2,67		1	1	1	0	0	0	1	1	1
23094D011	ST-STEVENS-WO-CENTRUM -AUTOV	Sint-Stevens-Woluwe	8,60	343		-2,00	-2,59	-3,15	-0,90	-1,74	-1,73	-3,14	-2,67	-4,85		1	1	2	0	1	1	2	1	2
23094D022	HOCKEY	Sint-Stevens-Woluwe	22,41	834		-2,18	-1,56	-2,01	-1,80	-1,23	-2,13	-2,04	-1,70	-4,23		1	1	1	1	1	1	1	1	2
23094D031	ENENBOOM	Sint-Stevens-Woluwe	44,17	482		-0,62	-0,01	-0,82	-0,67	-0,05	-0,61	-0,58	0,02	-1,89		0	0	0	0	0	0	0	0	1
23094D04-	WOLUWEBOS	Sint-Stevens-Woluwe	6,06	256		0,00	0,00	0,00	0,00	0,00	0,00	0,00	0,00	0,00		0	0	0	0	0	0	0	0	0
23094D050	RIJMELGEM	Sint-Stevens-Woluwe	27,26	1560		-1,47	-2,58	-2,50	-0,17	-1,65	-1,19	-2,53	-2,60	-3,15		1	1	1	0	1	1	1	1	2
23094D072	SMOLDERS - TREKKERS	Sint-Stevens-Woluwe	14,46	287		-1,14	-1,84	-1,91	0,28	-1,60	-0,43	-1,86	-1,87	-2,77		1	1	1	0	1	0	1	1	1
23094D091	HEBRON	Sint-Stevens-Woluwe	22,95	41		-0,03	-0,03	0,09	0,00	0,10	0,68	0,12	0,00	-0,88		0	0	0	0	0	0	0	0	0
23094D0MJ1	LOZENBERG	Sint-Stevens-Woluwe	31,39	90		1,10	2,90	2,61	1,35	2,83	2,89	2,82	2,91	1,06		-1	-1	-1	-1	-1	-1	-1	-1	-1
23094D0MJ2	LOZENBERG	Sint-Stevens-Woluwe	33,02	0		2,20	2,48	1,99	1,47	2,36	-0,99	1,33	2,21	0,81		-1	-1	-1	-1	-1	0	-1	-1	0
23094D112	ST-STEVENS-WOLUWE LEUVENSEST	Sint-Stevens-Woluwe	6,18	72		-0,86	-1,19	-1,17	-0,03	0,06	-0,43	-1,11	-1,16	-3,08		0	1	1	0	0	0	1	1	2
23094D123	HARENHEIDE - HORTENSIA	Sint-Stevens-Woluwe	21,48	776		0,42	0,42	0,36	0,49	0,47	0,98	0,52	0,43	-0,62		0	0	0	0	0	0	0	0	0
23094D1841	BORREVELD	Sint-Stevens-Woluwe	4,25	174		2,03	2,15	1,25	2,61	2,30	1,92	1,33	2,37	-0,87		-1	-1	-1	-1	-1	-1	-1	-1	0
23094D1842	BORREVELD	Sint-Stevens-Woluwe	54,97	0		1,65	1,71	1,77	1,50	1,89	-0,83	1,67	1,77	0,50		-1	-1	-1	-1	-1	0	-1	-1	0
23094D1MJ	ST-STEVENS-WO KERKHOF-VLIEGV	Sint-Stevens-Woluwe	189,57	486		1,07	0,76	-0,58	0,54	0,26	1,45	-0,11	0,56	-1,88		-1	0	0	0	0	-1	0	0	1
23094D213	ACACIA	Sint-Stevens-Woluwe	10,11	424		0,70	0,82	0,10	1,44	0,84	0,96	0,16	1,03	-1,63		0	0	0	-1	0	0	0	-1	1
23094D222	HOF TER EIKEN	Sint-Stevens-Woluwe	18,97	1500		-1,12	-1,16	-0,81	-0,47	-0,74	-4,10	-1,26	-1,29	-2,19		1	1	0	0	0	2	1	1	1
23016B00-	SINT ULRIKS-KAPELLE-KERN	Sint-Ulriks-Kapelle	18,69	490		0,53	0,73	0,46	1,11	0,80	0,60	0,67	0,64	-0,44		0	0	0	-1	0	0	0	0	0
23016B0811	AUTOSTRADE-ZUID-VERSPR. BEW.	Sint-Ulriks-Kapelle	248,06	1069		1,27	1,20	0,93	1,65	1,42	1,36	1,15	1,12	0,20		-1	-1	0	-1	-1	-1	-1	-1	0
23016B0812	AUTOSTRADE-ZUID-VERSPR. BEW.	Sint-Ulriks-Kapelle	51,98	0		-0,19	0,11	0,29	0,17	0,15	0,49	0,29	0,17	-0,35		0	0	0	0	0	0	0	0	0
23016B091	AUTOSTRADE-NOORD-NIEUWE MOI	Sint-Ulriks-Kapelle	119,48	127		2,55	2,33	1,77	2,90	2,75	2,81	2,21	2,28	0,63		-1	-1	-1	-1	-1	-1	-1	-1	0
23016B092	AUTOSTRADE-NOORD-NIEUWE MOI	Sint-Ulriks-Kapelle	42,53	0		-0,80	0,18	0,70	-0,68	-0,57	-0,74	0,16	0,01	0,25		0	0	0	0	0	0	0	0	0
23016B112	SINT-WIVINA	Sint-Ulriks-Kapelle	8,25	153		0,00	0,00	0,00	0,00	0,00	0,00	0,00	0,00	0,00		0	0	0	0	0	0	0	0	0
23016F032	DRIEHOFVELDEN	Sint-Ulriks-Kapelle	22,30	440		0,40	0,49	0,35	0,62	0,66	0,68	0,41	0,47	-0,18		0	0	0	0	0	0	0	0	0
23016F091	OOSTHOEK	Sint-Ulriks-Kapelle	74,00	109		0,73	0,57	0,47	0,88	0,91	0,93	0,55	0,52	0,00		0	0	0	0	0	0	0	0	0
23081A001	STEENOKKERZEEL-CENTRUM	Steenokkerzeel	49,16	607		-0,06	0,00	-0,83	-0,20	0,26	0,47	-0,29	0,09	-1,45		0	0	0	0	0	0	0	0	1
23081A01-	WAMBEEK	Steenokkerzeel	63,19	1193		-0,03	0,14	-0,24	-0,13	0,25	0,70	-0,05	0,11	-1,00		0	0	0	0	0	0	0	0	1
23081A022	VAN HAM	Steenokkerzeel	22,88	460		-0,01	0,05	0,03	0,05	0,07	0,11	0,07	0,02	-0,41		0	0	0	0	0	0	0	0	0
23081A032	DIJKVELD	Steenokkerzeel	24,33	908		-0,01	0,09	0,05	0,08	0,09	0,17	0,11	0,03	-0,41		0	0	0	0	0	0	0	0	0
23081A091	STEENOKKERZEEL - VERSPR. BEW.	Steenokkerzeel	103,72	79		-0,02	0,09	-0,09	0,14	0,12	-0,09	0,02	0,10	-0,44		0	0	0	0	0	0	0	0	0
23081A10-	HUMELGEM-KERN	Steenokkerzeel	43,40	895		-0,05	0,02	-0,76	-0,12	0,24	0,27	-0,27	0,10	-1,32		0	0	0	0	0	0	0	0	1
23081A191	HUMELGEM-VERSPREIDE BEWONIN	Steenokkerzeel	78,30	93		-0,04	0,02	-0,18	0,00	0,11	0,21	-0,04	0,05	-0,51		0	0	0	0	0	0	0	0	0
23081A222	LATTOVELD	Steenokkerzeel	141,19	48		-0,31	-0,03	-0,44	-0,09	0,12	0,03	-0,14	0,03	-0,89		0	0	0	0	0	0	0	0	0
23081A2MJ	STEENOKKERZEEL VLIEGVELD	Steenokkerzeel	272,32	0		0,33	-0,02	-1,01	-0,31	0,20	0,73	-0,41	0,07	-1,38		0	0	1	0	0	0	0	0	1
23081A311	ZONNEBOS - DUISTBOS	Steenokkerzeel	80,97	1434		0,05	0,17	0,13	0,10	0,19	0,19	0,10	0,11	-0,33		0	0	0	0	0	0	0	0	0
23081A3AJ	GROENVELD - HERTBLOK	Steenokkerzeel	52,87	851		-0,04	0,08	-0,25	-0,17	0,24	0,42	-0,15	0,08	-0,93		0	0	0	0	0	0	0	0	0
23094C001	STERREBEEK-CENTRUM	Sterrebeek	53,97	1624		0,02	0,06	0,06	0,40	0,39	0,73	0,00	0,02	-0,66		0	0	0	0	0	0	0	0	0
23094C010	MOORSELVELD	Sterrebeek	33,07	679		0,06	0,09	0,10	0,30	0,01	-0,45	0,10	0,07	-0,44		0	0	0	0	0	0	0	0	0
23094C031	MUSSENHOEK	Sterrebeek	41,94	305		-0,06	-0,04	0,00	-0,11	-0,10	1,39	-0,14	-0,07	-0,76		0	0	0	0	0	-1	0	0	0
23094C0411	BOESBERG - LINDENBERG	Sterrebeek	62,47	1853		0,29	0,27	0,33	1,01	0,84	1,70	0,26	0,22	-0,33		0	0	0	-1	0	-1	0	0	0
23094C0412	BOESBERG - LINDENBERG	Sterrebeek	34,51	0		0,25	0,28	0,48	0,31	-0,04	-2,83	0,32	0,10	-0,39		0	0	0	0	0	1	0	0	0
23094C052	STERREBEEK STEENBERG	Sterrebeek	39,26	905		-0,02	0,00	0,01	-0,01	-0,04	0,24	-0,02	-0,01	-0,47		0	0	0	0	0	0	0	0	0
23094C081	TERWENBERG	Sterrebeek	199,42	112		0,05	0,05	-0,04	0,14	0,07	-0,20	-0,04	0,05	-0,28		0	0	0	0	0	0	0	0	0
23094C091	VOSKAPEL - BOSDELLE	Sterrebeek	15,07	262		0,08	0,12	-0,18	2,69	2,99	1,18	-0,09	0,08	-1,35		0	0	0	-1	-1	-1	0	0	1
23094C092	VOSKAPEL - BOSDELLE	Sterrebeek	79,88	0		0,13	0,23	0,39	0,25	0,17	-1,05	0,22	0,08	-0,47		0	0	0	0	0	1	0	0	0
23094C112	ZEEN	Sterrebeek	9,10	178		0,32	0,33	0,28	0,52	0,53	1,89	0,24	0,34	-0,35		0	0	0	0	0	-1	0	0	0
23094C122	DEN VIER HUISKENS	Sterrebeek	105,95	1645		0,40	0,66	0,58	0,12	1,08	3,59	0,61	0,66	-0,81		0	0	0	0	-1	-2	0	0	0
23094C1321	WAND KERKVELD	Sterrebeek	18,66	142		0,60	0,98	0,81	0,48	1,63	4,72	0,87	0,96	-1,19		0	0	0	0	-1	-2	0	0	1
23094C1322	WAND KERKVELD	Sterrebeek	53,73	0		2,56	2,02	0,85	3,04	3,57	5,75	1,29	2,28	-1,24		-1	-1	0	-2	-2	-2	-1	-1	1
23094C18-	STERREBEEK RENBAAN	Sterrebeek	54,83	0		0,00	0,00	0,00	0,00	0,00	0,00	0,00	0,00	0,00		0	0	0	0	0	0	0	0	0
23094C19-	ROT	Sterrebeek	90,38	59		0,02	0,02	-0,02	0,10	0,03	-0,15	-0,02	0,02	-0,20		0	0	0	0	0	0	0	0	0
23094C291	STERREBEEK - KERKVELD	Sterrebeek	9,25	277		2,35	2,46	0,70	4,32	2,10	5,20	1,48	3,13	-2,72		-1	-1	0	-2	-1	-2	-1	-2	1
23094C292	STERREBEEK - KERKVELD	Sterrebeek	26,76	0		-2,35	-2,18	-2,22	-2,65	-2,54	-4,19	-2,28	-2,35	-3,12		1	1	1	1	1	2	1	1	2
23025A5161	HELLEBEEK	Strombeek-Bever	38,15	787		0,51	1,80	2,28	1,33	1,77	0,87	2,23	1,83	1,60		0	-1	-1	-1	-1	0	-1	-1	-1

CODSEC	SECNAAM	deelgebied	opp (ha)	bev_2016	D %A	G1A1	G1A2	G2A1	G3A1	G3A2	dg	rm	sn	ams	score	G1A1	G1A2	G2A1	G3A1	G3A2	dg	rm	sn	ams
23025A5162	HELLEBEEK	Strombeek-Bever	14,73	0		-0,33	0,59	0,73	0,82	-1,09	-0,13	-0,61	-0,77	-0,06		0	0	0	0	1	0	0	0	0
23025B00-	STROMBEEK-BEVER-CENTRUM	Strombeek-Bever	21,59	1860		0,62	1,26	1,63	0,57	1,44	0,79	1,51	1,29	1,08		0	-1	-1	0	-1	0	-1	-1	-1
23025B011	STROMBEEK-BEVER-CENTRUM-NOO	Strombeek-Bever	32,26	1647		0,24	0,61	1,21	-1,73	0,75	0,25	0,93	0,50	0,75		0	0	-1	1	0	0	0	0	0
23025B021	ACACIA	Strombeek-Bever	15,07	857		0,48	0,42	0,61	1,23	0,65	0,35	0,80	0,63	0,02		0	0	0	-1	0	0	0	0	0
23025B031	BORREKENSVELD	Strombeek-Bever	18,42	1789		0,49	0,69	1,05	1,14	1,03	0,56	1,04	0,80	0,51		0	0	-1	-1	-1	0	-1	0	0
23025B0421	RING	Strombeek-Bever	20,76	1146		-3,25	-2,94	-2,59	3,96	-2,86	-3,18	-2,71	-3,04	-2,86		2	1	1	-2	1	2	1	2	1
23025B0422	RING	Strombeek-Bever	25,61	0		-1,61	-1,10	-1,46	-1,18	-1,50	-1,67	-2,85	-2,17	-2,42		1	1	1	1	1	1	1	1	1
23025B052	BAALHOEK	Strombeek-Bever	8,38	615		0,41	0,47	0,96	1,11	0,74	0,53	1,08	0,60	0,23		0	0	0	-1	0	0	-1	0	0
23025B0911	PARKING	Strombeek-Bever	3,88	41		-0,41	0,04	-0,60	1,46	1,42	-0,15	-2,27	0,93	-1,41		0	0	0	-1	-1	0	1	0	1
23025B0912	PARKING	Strombeek-Bever	58,66	0		1,63	2,91	2,06	-1,79	-1,58	1,80	0,64	1,80	1,08		-1	-1	-1	1	1	-1	0	-1	-1
23025B112	BLOEMENDAAL	Strombeek-Bever	39,69	3217		0,26	0,29	0,35	0,45	0,52	0,34	0,47	0,39	-0,26		0	0	0	0	0	0	0	0	0
23025B1331	MOLENVELD	Strombeek-Bever	15,97	1306		-0,18	-0,46	-0,24	0,27	-0,36	-0,06	0,01	-0,11	-1,06		0	0	0	0	0	0	0	0	1
23025B1332	MOLENVELD	Strombeek-Bever	11,90	0		5,56	5,42	5,53	5,25	5,01	6,11	5,56	5,61	4,03		-2	-2	-2	-2	-2	-2	-2	-2	-2
23025B191	BEVER	Strombeek-Bever	88,43	82		3,25	2,10	1,03	4,01	4,76	3,54	1,19	2,24	0,04		-2	-1	-1	-2	-2	-2	-1	-1	0
23025B192	BEVER	Strombeek-Bever	61,22	0		-3,59	-2,02	-0,75	-0,91	-0,22	-3,47	-1,31	-2,60	-1,59		2	1	0	0	0	2	1	1	1
23025B2121	BEVERLINDE	Strombeek-Bever	33,35	606		-1,95	-1,57	-1,61	-1,41	-1,55	-1,91	0,63	-1,49	-1,83		1	1	1	1	1	1	0	1	1
23025B2122	BEVERLINDE	Strombeek-Bever	10,25	0		-12,28	-14,22	-14,91	-16,11	-15,11	-12,74	-14,77	-13,90	-16,69		3	3	3	3	3	3	3	3	3
23025A30-	VERBRANDE BRUG - KERN	Verbrande Brug	26,60	532		-0,21	-0,12	-0,10	0,28	-0,09	-0,09	0,16	0,09	-0,55		0	0	0	0	0	0	0	0	0
23025A311	VERBRANDE BRUG - INDUSTRIE	Verbrande Brug	26,98	237		-0,11	-0,04	-0,02	0,10	-0,06	-0,06	0,07	0,04	-0,21		0	0	0	0	0	0	0	0	0
23025A332	KERSELAAR	Verbrande Brug	26,14	146		-0,08	-0,05	0,03	0,12	-0,03	-0,04	0,07	0,02	-0,13		0	0	0	0	0	0	0	0	0
23025A372	DARSE	Verbrande Brug	70,87	14		-0,08	-0,09	-0,01	0,16	0,02	-0,01	0,09	0,01	-0,27		0	0	0	0	0	0	0	0	0
23025A380	HEIDEVELD	Verbrande Brug	240,97	607		-0,07	0,01	-0,06	0,28	0,05	0,01	0,07	0,11	-0,38		0	0	0	0	0	0	0	0	0
23025A473	SCHIPLAKEN	Verbrande Brug	94,21	14		-0,06	0,01	-0,14	0,36	0,04	0,05	-0,06	0,08	-0,58		0	0	0	0	0	0	0	0	0
23088A00-	VILVOORDE GROTE MARKT(CENTRU	Vilvoorde	23,86	1783		-0,19	-0,10	-0,04	0,10	-0,08	-0,17	0,11	-0,04	-0,34		0	0	0	0	0	0	0	0	0
23088A01-	VILVOORDE LEUVENSESTR.(CENTR.)	Vilvoorde	24,51	2566		-0,14	-0,05	0,03	0,08	-0,04	-0,11	0,11	0,02	-0,45		0	0	0	0	0	0	0	0	0
23088A02-	HANSSENSPARK (CENTRUM)	Vilvoorde	23,79	1730		-0,21	-0,11	-0,26	0,41	0,12	-0,09	0,04	0,03	-0,87		0	0	0	0	0	0	0	0	0
23088A03-	BROEK (CENTRUM)	Vilvoorde	50,43	1217		-0,13	-0,05	-0,12	0,45	0,19	-0,02	0,10	0,05	-0,80		0	0	0	0	0	0	0	0	0
23088A041	SLACHTHUISPLEIN (CENTRUM)	Vilvoorde	25,97	1858		-0,01	0,02	0,04	-0,01	0,02	0,01	0,01	0,00	-0,13		0	0	0	0	0	0	0	0	0
23088A08-	VILVOORDE KERKHOF (CENTRUM)	Vilvoorde	35,85	342		0,00	0,02	0,03	0,06	0,03	0,04	0,04	0,01	-0,18		0	0	0	0	0	0	0	0	0
23088A0MP	VILVOORDE DARSE	Vilvoorde	133,48	0		-0,06	-0,07	-0,01	0,13	0,02	0,01	0,07	0,01	-0,24		0	0	0	0	0	0	0	0	0
23088A101	PERKSE STRAAT (FAUBOURG)	Vilvoorde	28,01	1471		-0,07	-0,02	0,15	0,22	0,07	-0,06	0,15	-0,04	-0,49		0	0	0	0	0	0	0	0	0
23088A13-	SINT-ANTONIUS (FAUBOURG)	Vilvoorde	8,25	631		-0,02	0,01	0,07	0,09	-0,08	0,02	0,11	0,07	-0,29		0	0	0	0	0	0	0	0	0
23088A14-	BLOEMENWIJK (FAUBOURG)	Vilvoorde	25,58	1107		-0,06	0,01	0,25	0,27	0,03	-0,01	0,23	0,01	-0,39		0	0	0	0	0	0	0	0	0
23088A152	RIJKSTUINBOUWSCHOOL (FAUBOUR	Vilvoorde	30,51	396		0,00	0,04	-0,01	0,04	0,04	-0,01	0,00	0,04	-0,27		0	0	0	0	0	0	0	0	0
23088A17-	MIMA (FAUBOURG)	Vilvoorde	90,66	489		-0,04	0,01	-0,02	0,37	0,24	0,02	0,01	0,01	-0,47		0	0	0	0	0	0	0	0	0
23088A670	TEN HALVE (CENTRUM)	Vilvoorde	62,76	184		-0,04	0,06	0,19	0,23	0,14	0,09	0,23	0,09	-0,41		0	0	0	0	0	0	0	0	0
23088A77-	SCHAARBEEKLEI (CENTRUM)	Vilvoorde	54,77	139		0,35	0,73	0,71	0,10	0,16	0,43	0,07	0,12	-0,19		0	0	0	0	0	0	0	0	0
23088A812	DUCHE (CENTRUM)	Vilvoorde	27,01	1293		0,00	0,01	0,03	0,00	0,01	0,01	0,01	-0,01	-0,15		0	0	0	0	0	0	0	0	0
23088A82-	VILVOORDE MECHELSE STWG. - HEN	Vilvoorde	25,88	1884		-0,03	0,02	0,07	0,05	0,02	0,02	0,09	0,02	-0,29		0	0	0	0	0	0	0	0	0
23088A830	FAR WEST (CENTRUM)	Vilvoorde	65,05	4520		-0,02	0,05	0,07	0,05	0,07	0,05	0,11	0,09	-0,27		0	0	0	0	0	0	0	0	0
23088A84-	FAR WEST - DUCHEHOF (CENTRUM)	Vilvoorde	9,04	607		0,00	0,00	0,00	0,00	0,00	0,00	0,00	0,00	0,00		0	0	0	0	0	0	0	0	0
21007A00-	CENTRUM SINT-DENIJS	Vorst-Sint-Gillis	29,43	3225		-0,03	0,10	0,06	0,13	0,19	0,18	0,12	0,11	-1,22		0	0	0	0	0	0	0	0	1
21007A01-	PASTOOR ARSWIJK	Vorst-Sint-Gillis	14,39	1311		-0,05	0,10	0,06	0,08	0,09	0,11	0,11	0,13	-0,81		0	0	0	0	0	0	0	0	0
21007A02-	STUART MERRIL	Vorst-Sint-Gillis	10,56	592		0,00	0,02	0,04	0,10	0,08	0,01	0,05	0,01	-0,55		0	0	0	0	0	0	0	0	0
21007A03-	VORSTSE HAARD - FAMILIE	Vorst-Sint-Gillis	6,70	1130		-0,04	0,03	0,02	0,06	0,07	0,01	0,01	0,01	-0,75		0	0	0	0	0	0	0	0	0
21007A04-	VORSTSE HAARD - MADELON	Vorst-Sint-Gillis	3,66	657		-0,03	0,10	0,04	0,09	0,10	0,16	0,15	0,15	-1,01		0	0	0	0	0	0	0	0	1
21007A05-	NEERSTALLE	Vorst-Sint-Gillis	13,00	912		-0,03	0,04	0,06	0,14	0,11	0,08	0,10	0,05	-0,99		0	0	0	0	0	0	0	0	0
21007A0711	BOLLINCKX	Vorst-Sint-Gillis	96,37	983		-0,03	0,08	0,05	0,10	0,12	0,13	0,09	0,09	-0,79		0	0	0	0	0	0	0	0	0
21007A0712	BOLLINCKX	Vorst-Sint-Gillis	27,88	0		0,09	0,27	0,21	0,10	0,10	0,15	0,10	0,19	-0,47		0	0	0	0	0	0	0	0	0
21007A0821	BEMPT	Vorst-Sint-Gillis	34,82	64		-0,08	0,03	0,05	0,11	0,14	0,11	0,07	0,01	-1,03		0	0	0	0	0	0	0	0	1
21007A0822	BEMPT	Vorst-Sint-Gillis	32,44	0		0,06	0,29	0,23	0,13	0,15	0,19	0,12	0,19	-0,75		0	0	0	0	0	0	0	0	0
21007A101	BOERGONDIE	Vorst-Sint-Gillis	16,53	2753		0,03	0,02	0,02	0,25	0,17	0,12	0,09	0,04	-1,11		0	0	0	0	0	0	0	0	1
21007A111	MESSIDOR I	Vorst-Sint-Gillis	9,85	540		-0,09	0,03	0,04	0,08	0,07	0,01	0,07	0,01	-0,81		0	0	0	0	0	0	0	0	0
21007A12-	HAVESKERKE	Vorst-Sint-Gillis	5,69	253		0,05	0,09	0,16	0,17	0,14	0,09	0,14	0,08	-1,00		0	0	0	0	0	0	0	0	1
21007A132	DENAYERSTRAAT	Vorst-Sint-Gillis	2,05	154		-0,02	0,00	0,04	0,13	0,10	0,01	0,04	0,00	-0,67		0	0	0	0	0	0	0	0	0
21007A142	MONTE CARLO	Vorst-Sint-Gillis	10,54	1405		0,07	0,08	0,11	0,16	0,16	0,18	0,13	0,12	-0,81		0	0	0	0	0	0	0	0	0
21007A201	ROOSENDAALSTRAAT	Vorst-Sint-Gillis	22,44	2546		0,01	0,02	0,03	0,13	0,12	0,06	0,05	0,04	-0,99		0	0	0	0	0	0	0	0	0
21007A21-	MAGNANERIE	Vorst-Sint-Gillis	2,30	522		0,01	0,10	0,06	0,01	-0,01	-0,03	0,03	0,07	-0,69		0	0	0	0	0	0	0	0	0
21007A239	NEPTUNUSLAAN I	Vorst-Sint-Gillis	14,01	3057		-0,01	0,02	0,00	0,07	0,05	0,03	0,03	0,03	-0,87		0	0	0	0	0	0	0	0	0
21007A242	GLOBE	Vorst-Sint-Gillis	2,74	585		0,03	0,10	0,08	0,11	0,13	0,15	0,12	0,08	-1,03		0	0	0	0	0	0	0	0	1
21007A252	MESSIDOR II	Vorst-Sint-Gillis	1,64	274		0,05	0,13	0,07	0,10	0,14	0,14	0,10	0,09	-1,17		0	0	0	0	0	0	0	0	1
21007A291	VORST NATIONAAL - STADION	Vorst-Sint-Gillis	10,38	1		-0,01	-0,01	-0,01	0,10	0,07	0,04	0,04	-0,01	-0,59		0	0	0	0	0	0	0	0	0
21007A40-	LUTTREBRUG	Vorst-Sint-Gillis	9,42	2051		-0,04	0,01	0,13	0,18	0,20	0,03	0,05	0,11	-0,64		0	0	0	0	0	0	0	0	0
21007A41-	LUTTREBRUG-WEST	Vorst-Sint-Gillis	5,05	538		0,07	0,03	0,01	0,27	0,16	0,11	0,07	0,07	-0,69		0	0	0	0	0	0	0	0	0
21007A50-	BERANGER	Vorst-Sint-Gillis	14,49	3099		-0,10	-0,02	-0,03	0,14	0,18	0,09	0,02	0,04	-1,53		0	0	0	0	0	0	0	0	1
21007A51-	KASTANJE	Vorst-Sint-Gillis	7,37	995		0,01	0,08	0,01	0,19	0,12	0,12	0,10	0,09	-1,23		0	0	0	0	0	0	0	0	1
21007A52-	VAN VOLXEM - KLEIN INDUSTRIE	Vorst-Sint-Gillis	9,66	832		0,04	0,21	0,03	0,20	0,23	0,33	0,16	0,19	-0,49		0	0	0	0	0	0	0	0	0
21007A53-	WIELEMANS CEUPPENS	Vorst-Sint-Gillis	15,07	2712		-0,03	0,05	-0,03	0,05	0,10	0,05	0,06	0,01	-0,92		0	0	0	0	0	0	0	0	0
21007A541	LYCEUM	Vorst-Sint-Gillis	4,29	650		-0,03	-0,01	0,02	0,09	0,08	0,04	0,02	-0,03	-1,30		0	0	0	0	0	0	0	0	1
21007A552	KONINGIN MARIE - HENRIETTE	Vorst-Sint-Gillis	6,22	241		-0,03	0,01	0,03	0,05	0,04	0,04	0,03	0,04	-0,85		0	0	0	0	0	0	0	0	0
21007A60-	SINT-ANTONIUS	Vorst-Sint-Gillis	14,82	4594		-0,01	0,04	-0,01	0,19	0,16	0,16	0,04	0,05	-0,89		0	0	0	0	0	0	0	0	0
21007A61-	MONTENEGROSTRAAT	Vorst-Sint-Gillis	17,30	5372		-0,03	0,10	0,01	-0,01	0,04	0,09	0,06	0,09	-0,91		0	0	0	0	0	0	0	0	0

CODSEC	SECNAAM	deelgebied	opp (ha)	bev_2016	D %A	G1A1	G1A2	G2A1	G3A1	G3A2	dg	rm	sn	ams	score	G1A1	G1A2	G2A1	G3A1	G3A2	dg	rm	sn	ams
21007A70-	HOOGTEPUNT HONDERD	Vorst-Sint-Gillis	21,84	3189		0,04	0,02	0,06	0,10	0,10	0,10	0,06	0,02	-0,83		0	0	0	0	0	0	0	0	0
21007A71-	ALSEMBERGSE STEENWEG	Vorst-Sint-Gillis	3,24	1230		0,08	0,11	0,10	0,22	0,16	0,26	0,14	0,19	-1,68		0	0	0	0	0	0	0	0	1
21007A72-	MOLIERE	Vorst-Sint-Gillis	27,04	4492		0,00	0,05	0,06	0,05	0,05	0,06	0,08	0,07	-0,88		0	0	0	0	0	0	0	0	0
21007A73-	BERCKENDAELSTRAAT	Vorst-Sint-Gillis	25,37	2199		-0,02	0,06	0,06	0,09	0,11	0,06	0,08	0,05	-1,22		0	0	0	0	0	0	0	0	1
21007A75-	STEEKSPELSTRAAT	Vorst-Sint-Gillis	5,35	1038		0,01	0,04	0,01	0,11	0,06	0,04	0,01	0,02	-0,86		0	0	0	0	0	0	0	0	0
21007A783	PARK VAN VORST	Vorst-Sint-Gillis	18,07	498		-0,05	0,04	0,02	0,03	0,10	0,05	0,09	0,03	-1,02		0	0	0	0	0	0	0	0	1
21007A79-	DUDENPARK	Vorst-Sint-Gillis	30,57	11		0,00	0,00	-0,01	0,11	0,05	0,04	0,00	0,02	-0,77		0	0	0	0	0	0	0	0	0
21007A814	VILLAS - KEMMELBERG	Vorst-Sint-Gillis	1,23	186		0,00	0,02	0,05	0,11	0,15	0,13	0,04	0,07	-1,61		0	0	0	0	0	0	0	0	1
21013A00-	GEMEENTEHUIS	Vorst-Sint-Gillis	15,29	3624		-0,03	0,01	0,02	0,10	0,15	0,07	0,05	0,04	-1,29		0	0	0	0	0	0	0	0	1
21013A01-	SPANJESTRAAT	Vorst-Sint-Gillis	15,47	3283		-0,02	0,02	0,03	0,09	0,14	0,10	0,05	0,04	-1,10		0	0	0	0	0	0	0	0	1
21013A02-	CAPOUILLETSTRAAT	Vorst-Sint-Gillis	18,12	3132		0,03	0,10	0,13	0,11	0,13	0,10	0,09	0,07	-0,99		0	0	0	0	0	0	0	0	0
21013A031	AMAZONESTRAAT	Vorst-Sint-Gillis	8,13	1385		0,00	0,05	0,06	0,08	0,12	0,08	0,06	0,02	-0,90		0	0	0	0	0	0	0	0	0
21013A04-	GEVANGENIS	Vorst-Sint-Gillis	14,98	1740		0,00	0,04	0,06	0,11	0,13	0,08	0,06	0,03	-1,09		0	0	0	0	0	0	0	0	1
21013A052	FAIDERSTRAAT	Vorst-Sint-Gillis	10,27	1328		-0,01	0,11	0,07	0,09	0,11	0,17	0,08	0,10	-0,87		0	0	0	0	0	0	0	0	0
21013A101	VOORPLEIN	Vorst-Sint-Gillis	9,46	2580		0,03	0,08	0,09	0,09	0,14	0,09	0,13	0,03	-0,79		0	0	0	0	0	0	0	0	0
21013A102	VOORPLEIN	Vorst-Sint-Gillis	1,17	429		0,07	0,11	0,14	0,11	0,12	0,10	0,08	0,10	-0,53		0	0	0	0	0	0	0	0	0
21013A11-	PARMASTRAAT	Vorst-Sint-Gillis	12,93	1792		0,05	0,02	0,08	0,05	0,08	0,07	0,07	0,00	-0,54		0	0	0	0	0	0	0	0	0
21013A121	WILLEM TELL-ZUID	Vorst-Sint-Gillis	2,46	881		-0,02	0,09	0,03	0,14	0,19	0,14	0,02	0,08	-1,26		0	0	0	0	0	0	0	0	1
21013A13-	DETHYSTRAAT	Vorst-Sint-Gillis	6,99	2392		-0,03	0,09	0,11	0,09	0,13	0,08	0,08	0,09	-0,88		0	0	0	0	0	0	0	0	0
21013A151	METAALSTRAAT	Vorst-Sint-Gillis	7,57	1934		0,06	0,10	0,13	0,11	0,14	0,10	0,12	0,06	-0,93		0	0	0	0	0	0	0	0	0
21013A201	ENGELANDSTRAAT	Vorst-Sint-Gillis	13,50	2288		-0,06	0,11	-0,03	0,21	0,21	0,02	0,15	-0,03	-0,89		0	0	0	0	0	0	0	0	0
21013A211	FONTAINAS	Vorst-Sint-Gillis	8,04	2403		0,04	0,21	0,24	0,29	0,35	0,28	0,28	0,17	-1,51		0	0	0	0	0	0	0	0	1
21013A22-	REGIEN	Vorst-Sint-Gillis	11,16	3823		-0,01	0,08	0,04	0,08	0,10	0,08	0,16	0,09	-0,74		0	0	0	0	0	0	0	0	0
21013A23-	KONINGSLAAN	Vorst-Sint-Gillis	8,40	1516		-0,12	-0,06	-0,10	0,16	0,15	0,03	-0,13	0,00	-1,17		0	0	0	0	0	0	0	0	1
21013A242	BETHLEHEMPLEIN	Vorst-Sint-Gillis	7,44	1923		0,04	0,01	0,10	0,10	0,15	0,13	0,00	0,03	-0,80		0	0	0	0	0	0	0	0	0
21013A252	DENEMARKENSTRAAT	Vorst-Sint-Gillis	6,51	2183		-0,12	-0,15	0,03	0,23	0,24	0,01	-0,01	-0,21	-1,02		0	0	0	0	0	0	0	0	1
21013A2MJ	ZUIDSTATION	Vorst-Sint-Gillis	24,26	26		-0,02	0,07	0,00	0,10	0,16	0,11	0,13	0,05	-0,63		0	0	0	0	0	0	0	0	0
21013A40-	BARREEL	Vorst-Sint-Gillis	7,82	2097		0,05	0,04	0,06	0,13	0,10	0,09	0,07	0,03	-0,91		0	0	0	0	0	0	0	0	0
21013A41-	VILLALAAN	Vorst-Sint-Gillis	8,52	2675		-0,03	0,04	0,03	0,06	0,13	0,05	0,06	0,01	-0,80		0	0	0	0	0	0	0	0	0
21013A422	CRICKXSTRAAT	Vorst-Sint-Gillis	6,34	2970		0,00	0,05	-0,02	0,01	0,05	0,04	0,10	0,04	-0,82		0	0	0	0	0	0	0	0	0
21013A51-	GULDENVLIESLAAN	Vorst-Sint-Gillis	10,59	1827		0,05	0,04	0,24	0,10	0,11	-0,02	0,22	0,04	-0,94		0	0	0	0	0	0	0	0	0
21013A522	SCHOTLANDSTRAAT	Vorst-Sint-Gillis	7,83	1926		0,04	0,12	0,10	0,09	0,14	0,11	0,12	0,09	-0,92		0	0	0	0	0	0	0	0	0
21007A06-	KATANGA	Vorst-Sint-Gillis	2,83	669		0,00	0,00	0,00	0,00	0,00	0,00	0,00	0,00	0,00		0	0	0	0	0	0	0	0	0
21007A373	GERIJSTRAAT	Vorst-Sint-Gillis	25,91	27		0,00	0,00	0,00	0,00	0,00	0,00	0,00	0,00	0,00		0	0	0	0	0	0	0	0	0
23002A112	LINDENDRIES	Walfergem	32,05	708		0,00	0,00	0,00	0,00	0,00	0,00	0,00	0,00	0,00		0	0	0	0	0	0	0	0	0
23002A123	ZITTERT	Walfergem	148,21	1517		-0,94	-0,34	-0,30	-0,33	-0,62	-0,77	-0,32	-0,45	-0,78		0	0	0	0	0	0	0	0	0
23002A181	WOLFROT	Walfergem	136,76	72		0,00	0,00	0,00	0,00	0,00	0,00	0,00	0,00	0,00		0	0	0	0	0	0	0	0	0
23102A00-	WEMMEL-CENTRUM	Wemmel	41,17	2347		0,39	-0,05	-0,07	0,12	0,35	0,53	0,05	-0,03	-0,58		0	0	0	0	0	0	0	0	0
23102A011	VIJVERS - DIJK	Wemmel	20,73	858		0,61	0,26	0,13	0,17	0,26	0,77	0,20	0,19	-0,37		0	0	0	0	0	0	0	0	0
23102A022	OBBERG	Wemmel	16,54	431		0,52	0,17	0,01	0,11	0,45	0,68	0,12	0,15	-0,34		0	0	0	0	0	0	0	0	0
23102A033	UILENSPIEGEL	Wemmel	34,85	596		0,49	-1,01	-1,12	-0,46	0,82	0,69	-0,76	-0,88	-1,81		0	1	1	0	0	0	0	0	1
23102A044	WINDBERG	Wemmel	40,80	1044		0,01	0,10	0,00	0,00	-0,02	0,15	0,09	0,12	-0,32		0	0	0	0	0	0	0	0	0
23102A052	WEMMEL PARK	Wemmel	24,92	695		1,37	0,32	-0,01	0,85	1,81	1,43	0,17	0,51	-0,39		-1	0	0	0	-1	-1	0	0	0
23102A091	MOTTE - HAMSE HOEK - HOLLAND	Wemmel	121,09	54		0,24	-0,07	-0,21	0,40	0,28	0,51	0,01	0,05	-1,16		0	0	0	0	0	0	0	0	1
23102A10-	SINT-INGELBERTUS	Wemmel	37,85	3160		0,55	0,35	0,25	-0,16	-0,07	0,63	0,33	0,28	-0,17		0	0	0	0	0	0	0	0	0
23102A11-	DE LIMBURGSE STRIRUM	Wemmel	18,80	1692		-1,49	-1,72	-1,00	-1,13	-2,49	-1,44	-1,07	-1,68	-1,88		1	1	1	1	1	1	1	1	1
23102A122	WINKEL	Wemmel	58,57	1840		-0,06	-0,09	0,12	0,05	-0,24	-0,04	0,09	-0,09	-0,33		0	0	0	0	0	0	0	0	0
23102A132	DOREKENSVELD	Wemmel	14,54	249		0,00	0,00	0,00	0,00	0,00	0,00	0,00	0,00	0,00		0	0	0	0	0	0	0	0	0
23102A143	LAEKENVELD	Wemmel	21,87	115		-2,07	-1,65	0,85	0,68	2,28	-1,34	2,30	-1,79	0,00		1	1	0	0	-1	1	-1	1	0
23102A1911	RING - EMPERBLOK	Wemmel	9,07	305		-0,40	-0,67	-0,99	-0,43	0,31	-0,32	-0,90	-0,82	-1,48		0	0	0	0	0	0	0	0	1
23102A1912	RING - EMPERBLOK	Wemmel	85,66	0		-1,27	1,51	2,35	3,83	0,37	-1,15	0,46	0,65	1,78		1	-1	-1	-2	0	1	0	0	-1
23102A211	ROMEINSE STEENWEG	Wemmel	12,52	469		-1,27	-0,89	-1,10	-0,80	-0,30	-1,02	-0,72	-0,65	-1,86		1	0	1	0	0	1	0	0	1
23102A212	ROMEINSE STEENWEG	Wemmel	29,72	0		1,88	2,54	0,71	-11,27	-3,60	2,03	0,90	1,53	-0,15		-1	-1	0	3	2	-1	0	-1	0
23103A000	OPPEM - KERN	Wezembeek-Oppem	46,81	1605		-0,02	0,00	0,17	-0,10	-0,03	0,84	0,03	-0,09	-0,57		0	0	0	0	0	0	0	0	0
23103A010	LANGE DELLE	Wezembeek-Oppem	15,92	388		0,08	0,08	0,15	0,00	0,05	0,45	0,17	0,11	-0,47		0	0	0	0	0	0	0	0	0
23103A02-	VOSBERG - SOCIALE WONINGEN	Wezembeek-Oppem	4,26	239		0,00	0,00	0,00	0,00	0,00	0,00	0,00	0,00	0,00		0	0	0	0	0	0	0	0	0
23103A03-	DE GRUNNE	Wezembeek-Oppem	74,82	2373		-0,01	0,00	0,11	-0,07	0,01	1,17	-0,02	-0,06	-0,68		0	0	0	0	0	-1	0	0	0
23103A04-	BAN - EIK - SOCIALE WONINGEN	Wezembeek-Oppem	25,10	1247		-0,02	-0,01	0,02	-0,03	-0,02	0,17	-0,01	-0,03	-0,46		0	0	0	0	0	0	0	0	0
23103A091	VURENVELD	Wezembeek-Oppem	72,40	132		0,13	0,16	0,11	0,22	0,16	0,08	0,18	0,08	-0,30		0	0	0	0	0	0	0	0	0
23103A112	GRENSSTRAAT	Wezembeek-Oppem	30,17	475		0,10	0,13	0,13	0,18	0,16	0,13	0,16	0,09	-0,27		0	0	0	0	0	0	0	0	0
23103A201	SCHONE LUCHT - PLATEAU	Wezembeek-Oppem	94,63	3103		0,03	0,20	0,33	0,02	0,12	1,20	0,30	0,08	-0,86		0	0	0	0	0	-1	0	0	0
23103A202	SCHONE LUCHT - PLATEAU	Wezembeek-Oppem	14,30	0		-0,06	-0,20	0,22	-0,12	-0,15	-0,24	0,03	-0,45	-0,37		0	0	0	0	0	0	0	0	0
23103A214	FUJI - ZIKKELENBERG	Wezembeek-Oppem	42,15	720		-0,02	-0,06	0,19	0,15	0,05	1,00	-0,03	-0,19	-0,71		0	0	0	0	0	-1	0	0	0
23103A30-	WEZEMBEEK - KERN	Wezembeek-Oppem	26,68	879		0,45	0,28	0,39	0,74	0,66	1,46	0,17	0,23	-0,44		0	0	0	0	0	-1	0	0	0
23103A31-	VUILBEEK	Wezembeek-Oppem	50,76	1260		-0,04	-0,06	-0,10	0,03	0,04	0,43	-0,26	-0,06	-0,49		0	0	0	0	0	0	0	0	0
23103A321	SINT-ROCHUS	Wezembeek-Oppem	16,65	502		-0,58	-0,53	-0,34	-0,58	-0,70	-0,48	-0,42	-0,63	-0,83		0	0	0	0	0	0	0	0	0
23103A322	SINT-ROCHUS	Wezembeek-Oppem	15,83	0		0,03	-0,03	0,32	-0,03	-0,02	0,13	0,14	-0,26	-0,38		0	0	0	0	0	0	0	0	0
23103A330	WARANDEBERG - SOCIALE WONING	Wezembeek-Oppem	16,14	358		3,20	1,37	0,96	3,58	3,51	4,78	0,53	1,37	0,01		-2	-1	0	-2	-2	-2	0	-1	0
23103A342	WARANDEPARK	Wezembeek-Oppem	25,21	201		3,27	0,78	0,38	3,71	3,45	5,19	-0,51	0,85	-0,33		-2	0	0	-2	-2	-2	0	0	0
23103A391	LANGE EIK	Wezembeek-Oppem	70,01	213		0,11	0,12	0,19	-0,28	0,29	1,42	0,16	0,09	-0,44		0	0	0	0	0	-1	0	0	0
23094A00-	ZAVENTEM-CENTRUM	Zaventem	17,28	1101		-0,01	-0,01	0,04	0,02	0,02	0,01	0,02	-0,04	-0,37		0	0	0	0	0	0	0	0	0
23094A010	HOOGSTRAAT	Zaventem	21,10	1404		0,81	-0,31	-1,00	-0,95	0,75	1,54	-0,54	-0,34	-1,66		0	0	1	0	0	-1	0	0	1

CODSEC	SECNAAM	deelgebied	opp (ha)	bev_2016	D %A	G1A1	G1A2	G2A1	G3A1	G3A2	dg	rm	sn	ams	score	G1A1	G1A2	G2A1	G3A1	G3A2	dg	rm	sn	ams
23094A02-	KOUTER	Zaventem	49,13	1821		2,03	3,47	2,39	0,41	2,41	3,32	2,31	3,51	1,15		-1	-2	-1	0	-1	-2	-1	-2	-1
23094A031	DAAL	Zaventem	57,03	1347		0,83	3,94	3,25	-0,63	1,89	1,98	3,21	4,02	2,27		0	-2	-2	0	-1	-1	-2	-2	-1
23094A032	DAAL	Zaventem	14,94	0		-0,16	0,91	2,20	1,16	-1,00	-1,38	0,95	0,08	1,50		0	0	-1	-1	1	1	0	0	-1
23094A041	KEIBERG	Zaventem	11,23	861		-0,77	-0,93	-0,42	-0,88	-0,08	-0,57	-0,39	-0,98	-0,79		0	0	0	0	0	0	0	0	0
23094A05-	VILVOORDELAAN	Zaventem	17,02	1140		1,43	-0,36	-0,85	-1,47	-0,04	2,18	-0,67	-0,42	-1,79		-1	0	0	1	0	-1	0	0	1
23094A0721	ZAVENTEM LEUVENSESTEENWEG	Zaventem	109,98	63		0,56	0,93	0,37	0,97	1,20	2,78	0,45	0,95	-0,95		0	0	0	0	-1	-1	0	0	0
23094A0722	ZAVENTEM LEUVENSESTEENWEG	Zaventem	47,73	0		-0,41	-0,22	0,47	0,46	-0,48	-3,89	0,33	-0,45	-0,48		0	0	0	0	0	2	0	0	0
23094A081	IMBROEK	Zaventem	67,04	373		-0,01	-0,84	-0,98	-1,57	-0,91	0,70	-0,72	-0,56	-1,21		0	0	0	1	0	0	0	0	1
23094A11-	RODE CITE	Zaventem	21,28	998		0,86	0,15	-0,54	-1,54	-0,54	0,63	-0,49	-0,12	-1,39		0	0	0	1	0	0	0	0	1
23094A12-	WITTE CITE	Zaventem	19,05	896		1,32	-0,12	-1,02	-1,26	0,67	2,11	-0,56	-0,18	-1,80		-1	0	1	1	0	-1	0	0	1
23094A13-	FAZANTENLAAN -SOCIALE WONINGE	Zaventem	4,10	377		0,00	1,45	0,94	-0,68	1,25	1,74	1,01	1,36	-0,16		0	-1	0	0	-1	-1	-1	-1	0
23094A15-	DE HOEK	Zaventem	39,46	1600		0,94	-0,35	-0,65	-0,90	0,22	1,51	-0,28	-0,49	-1,11		0	0	0	0	0	-1	0	0	1
23094A172	MAALBEEKWEG	Zaventem	16,41	11		-1,35	-1,42	-1,28	3,94	0,75	0,00	-0,69	-1,83	-1,63		1	1	1	-2	0	0	0	1	1
23094A231	WATERTOREN	Zaventem	32,32	1267		0,86	-0,25	-0,96	-1,04	0,56	1,48	-0,57	-0,30	-1,51		0	0	0	1	0	-1	0	0	1
23094A2MJ	ZAVENTEM VLIEGHAVEN	Zaventem	220,10	0		0,13	-0,43	-0,17	-0,29	-0,34	0,16	-0,29	-0,42	-0,57		0	0	0	0	0	0	0	0	0
23094A2PJ	HODELEVELD	Zaventem	52,29	2		0,00	0,00	0,00	0,00	0,00	0,00	0,00	0,00	0,00		0	0	0	0	0	0	0	0	0
23002E0001	ZELLIK - CENTRUM	Zellik	30,79	1968		4,77	6,28	6,00	6,14	4,01	4,96	5,72	6,03	4,93		-2	-2	-2	-2	-2	-2	-2	-2	-2
23002E0002	ZELLIK - CENTRUM	Zellik	8,62	0		-1,33	1,44	2,93	-2,28	-1,07	-1,24	1,57	0,65	2,50		1	-1	-1	1	1	1	-1	0	-1
23002E01-	BREUGHELPARK	Zellik	16,62	1690		0,00	0,00	0,00	0,00	0,00	0,00	0,00	0,00	0,00		0	0	0	0	0	0	0	0	0
23002E020	HOOGTEPUNT	Zellik	14,18	897		-1,10	-0,16	-0,18	0,29	-0,89	-0,93	-0,27	-0,15	-0,86		1	0	0	0	0	0	0	0	0
23002E042	MOLEKEN	Zellik	125,12	2218		-2,65	-1,02	-0,92	-1,17	-2,04	-2,50	-0,99	-1,07	-1,50		1	1	0	1	1	1	0	1	1
23002E052	NEERZELLIK	Zellik	38,47	972		0,30	-1,98	-1,99	-1,15	1,03	0,65	-1,58	-1,80	-2,97		0	1	1	1	-1	0	1	1	1
23002E0811	ZELLIK VERSPREIDE BEWONING	Zellik	4,76	148		0,00	0,00	0,00	0,00	0,00	0,00	0,00	0,00	0,00		0	0	0	0	0	0	0	0	0
23002E0812	ZELLIK VERSPREIDE BEWONING	Zellik	59,20	0		-4,68	-1,56	-0,58	0,35	0,18	-4,54	-1,32	-1,85	-1,07		2	1	0	0	0	2	1	1	1
23002E0911	HOOGHOF	Zellik	10,43	83		0,00	0,00	0,00	0,00	0,00	0,00	0,00	0,00	0,00		0	0	0	0	0	0	0	0	0
23002E0912	HOOGHOF	Zellik	96,22	0		-0,19	2,07	2,26	-0,13	-1,10	-0,11	1,20	1,36	1,71		0	-1	-1	0	1	0	-1	-1	-1
23002E10-	ZELLIK STEENWEG OP GENT	Zellik	5,92	350		6,94	5,10	4,41	6,90	4,13	7,24	4,64	5,14	3,30		-2	-2	-2	-2	-2	-2	-2	-2	-2
23002E11-	HORING	Zellik	31,24	1613		2,23	1,46	1,30	0,52	0,09	2,39	1,39	1,54	0,48		-1	-1	-1	0	0	-1	-1	-1	0
23002E12-	KERREMANSHOEK	Zellik	7,63	252		-0,02	-0,88	-0,42	-0,37	0,01	-0,06	-0,45	-0,91	-1,23		0	0	0	0	0	0	0	0	1
23002E1901	RENBAAN	Zellik	36,04	36		5,61	0,33	0,54	2,73	3,79	5,93	0,57	0,57	-0,69		-2	0	0	-1	-2	-2	0	0	0
23002E1902	RENBAAN	Zellik	7,22	0		-0,17	0,87	0,89	-16,01	-13,81	-0,02	0,27	0,13	0,13		0	0	0	3	3	0	0	0	0

deelgebied	opp (ha)	bev_2016	G1A1	G1A2	G2A1	G3A1	G3A2	dg	rm	sn	ams	G1A1	G1A2	G2A1	G3A1	G3A2	dg	rm	sn	ams
Anderlecht	1127,20	113141	-0,03	0,11	0,04	0,18	0,21	0,14	0,10	0,10	-1,03	0	0	0	0	0	0	0	0	1
Asse	1058,22	9326	0,14	0,08	-0,01	0,47	0,37	0,21	0,13	0,05	-0,43	0	0	0	0	0	0	0	0	0
Bekkerzeel	279,12	1203	0,69	0,74	0,58	1,42	0,95	0,84	0,77	0,63	-0,38	0	0	0	-1	0	0	0	0	0
Bouchout	289,01	2203	1,53	0,62	0,11	1,27	2,11	1,63	0,28	0,76	-0,39	-1	0	0	-1	-1	-1	0	0	0
Brussegem	1260,23	2966	0,12	-0,22	-0,27	0,11	0,27	0,18	-0,09	-0,15	-0,70	0	0	0	0	0	0	0	0	0
Brussel	447,96	53462	-0,04	0,09	0,08	0,18	0,23	0,11	0,18	0,02	-1,29	0	0	0	0	0	0	0	0	1
Diegem	582,97	5729	0,26	0,31	-0,11	-0,04	0,82	0,48	0,00	0,28	-1,14	0	0	0	0	0	0	0	0	1
Dilbeek	856,30	15603	0,22	0,47	0,23	0,36	0,39	0,36	0,12	0,35	-0,58	0	0	0	0	0	0	0	0	0
Drogenbos	212,08	3386	0,03	0,09	0,04	0,09	0,10	0,09	0,06	0,05	-0,61	0	0	0	0	0	0	0	0	0
Elsene	940,15	95940	0,00	0,06	0,09	0,10	0,11	0,08	0,11	0,05	-1,01	0	0	0	0	0	0	0	0	1
Etterbeek-Sint-Joost	656,24	91743	0,04	0,07	0,11	0,15	0,14	0,07	0,12	0,07	-0,97	0	0	0	0	0	0	0	0	0
Evere	508,42	39540	0,05	0,16	0,02	0,14	0,08	0,12	0,15	0,20	-0,88	0	0	0	0	0	0	0	0	0
Ganshoren	243,16	24258	0,26	-0,19	-0,11	0,16	0,43	0,33	0,05	-0,18	-0,99	0	0	0	0	0	0	0	0	0
Grimbergen	1386,55	14585	-0,11	-0,06	-0,02	-0,19	-0,10	-0,08	-0,01	-0,01	-0,34	0	0	0	0	0	0	0	0	0
Groot-Bijgaarden	643,73	9072	1,33	1,08	0,94	1,47	1,37	1,47	1,02	1,05	0,29	-1	-1	0	-1	-1	-1	-1	-1	0
Haren	612,51	5751	0,06	0,15	-0,17	-0,08	0,27	0,28	-0,01	0,18	-1,04	0	0	0	0	0	0	0	0	1
Houtem	521,09	3017	-0,03	0,01	0,05	0,08	0,03	0,05	0,07	0,03	-0,18	0	0	0	0	0	0	0	0	0
Itterbeek	812,88	6940	0,19	0,29	0,22	0,23	0,24	0,23	0,21	0,20	-0,27	0	0	0	0	0	0	0	0	0
Jette	519,77	51422	0,23	0,19	0,18	0,25	0,26	0,33	0,20	0,21	-0,75	0	0	0	0	0	0	0	0	0
Kassei	310,01	6256	-0,25	-0,05	-0,09	0,54	-0,32	-0,20	-0,11	-0,07	-0,49	0	0	0	0	0	0	0	0	0
Kobbegem	387,39	586	0,14	-0,49	-0,40	-0,08	0,39	0,22	-0,26	-0,41	-0,91	0	0	0	0	0	0	0	0	0
Koningslo	269,90	8908	-0,21	0,08	0,17	0,95	0,11	-0,10	0,30	0,28	-0,43	0	0	0	0	0	0	0	0	0
Kraainem	591,30	13713	0,39	0,40	0,49	0,69	0,82	1,78	0,48	0,40	-0,96	0	0	0	0	0	-1	0	0	0
Laken	1106,54	62080	-0,13	-0,09	-0,01	0,12	0,22	0,02	0,07	-0,04	-1,09	0	0	0	0	0	0	0	0	1
Machelen	563,15	9034	0,03	0,13	0,03	1,29	0,36	0,20	0,09	0,07	-0,66	0	0	0	-1	0	0	0	0	0
Meise	917,13	8337	0,54	0,30	0,37	1,71	1,41	0,75	0,50	0,44	-0,15	0	0	0	-1	-1	0	0	0	0
Melsbroek	635,59	2547	-0,04	0,15	0,10	-0,12	0,20	0,59	0,10	0,10	-0,51	0	0	0	0	0	0	0	0	0
Molenbeek-Koekelberg	719,36	118115	0,00	0,02	0,07	0,25	0,28	0,18	0,16	0,06	-1,12	0	0	0	0	0	0	0	0	1
Mollem	664,94	2244	-0,07	-0,13	-0,05	-0,06	-0,01	-0,07	-0,04	-0,09	-0,24	0	0	0	0	0	0	0	0	0
Nederoverheembeek	624,50	29516	0,00	0,07	0,15	0,23	0,10	0,04	0,19	0,11	-0,60	0	0	0	0	0	0	0	0	0
Neerpede	669,24	4687	0,07	0,35	0,26	0,28	0,26	0,31	0,31	0,29	-1,04	0	0	0	0	0	0	0	0	1
Negenmanneke	421,20	8135	0,04	0,13	0,10	0,06	0,08	0,10	0,08	0,09	-0,40	0	0	0	0	0	0	0	0	0
Nossegem	394,52	3021	0,10	0,13	-0,27	0,49	0,43	0,09	-0,08	0,14	-0,76	0	0	0	0	0	0	0	0	0
Oudergem-Watermaal-Bosvoorde	1049,73	55456	0,01	0,06	-0,02	0,06	0,08	0,13	0,08	0,03	-0,78	0	0	0	0	0	0	0	0	0
Perk	783,86	2808	-0,05	0,09	-0,01	-0,09	0,20	0,39	0,03	0,07	-0,66	0	0	0	0	0	0	0	0	0
Peutie	312,38	2551	-0,01	0,13	0,26	0,13	0,24	0,45	0,23	0,10	-0,30	0	0	0	0	0	0	0	0	0
Relegem	361,48	1537	0,38	-1,53	-1,53	-0,87	0,82	0,61	-1,16	-1,39	-2,20	0	1	1	0	0	0	1	1	1
Schaarbeek	791,81	132555	-0,03	0,05	-0,01	0,10	0,12	0,05	0,09	0,09	-1,12	0	0	0	0	0	0	0	0	1

CODSEC	SECNAAM	deelgebied	opp (ha)	bev_2016	D %A	G1A1	G1A2	G2A1	G3A1	G3A2	dg	rm	sn	ams	score	G1A1	G1A2	G2A1	G3A1	G3A2	dg	rm	sn	ams
		Sint-Agatha-Berchem	297,52	24215		0,04	0,01	0,12	0,26	0,26	0,25	0,12	0,05	-0,70		0	0	0	0	0	0	0	0	0
		Sint-Lambrechts-Woluwe	734,39	54309		-0,01	0,03	0,04	0,17	0,21	-0,01	0,08	0,07	-1,12		0	0	0	0	0	0	0	0	1
		Sint-Martens-Bodegem	417,46	1758		0,34	0,40	0,37	0,30	0,29	0,32	0,28	0,22	-0,08		0	0	0	0	0	0	0	0	0
		Sint-Pieters-Woluwe	895,44	41200		0,07	0,09	0,13	0,14	0,19	0,28	0,16	0,12	-0,80		0	0	0	0	0	0	0	0	0
		Sint-Stevens-Woluwe	633,31	8709		-0,81	-1,01	-1,20	-0,19	-0,63	-1,08	-1,22	-1,04	-2,43		0	1	1	0	0	1	1	1	1
		Sint-Ulriks-Kapelle	585,29	2388		0,92	0,93	0,69	1,28	1,11	1,05	0,87	0,86	0,00		0	0	0	-1	-1	-1	0	0	0
		Steenokkerzeel	932,33	6568		-0,02	0,09	-0,22	-0,04	0,20	0,34	-0,05	0,08	-0,79		0	0	0	0	0	0	0	0	0
		Sterrebeek	928,25	8041		0,25	0,33	0,26	0,62	0,70	1,66	0,26	0,33	-0,66		0	0	0	0	0	-1	0	0	0
		Strombeek-Bever	518,32	13953		-0,04	0,20	0,48	0,64	0,40	0,05	0,58	0,28	-0,08		0	0	0	0	0	0	0	0	0
		Verbrande Brug	485,77	1550		-0,12	-0,05	-0,06	0,24	-0,02	-0,04	0,10	0,09	-0,39		0	0	0	0	0	0	0	0	0
		Vilvoorde	745,41	22217		-0,07	0,00	0,03	0,13	0,04	-0,02	0,09	0,03	-0,37		0	0	0	0	0	0	0	0	0
		Vorst-Sint-Gillis	875,81	105744		-0,01	0,05	0,05	0,11	0,13	0,09	0,08	0,05	-0,96		0	0	0	0	0	0	0	0	0
		Walfergem	317,02	2297		-0,62	-0,22	-0,20	-0,22	-0,41	-0,51	-0,21	-0,30	-0,52		0	0	0	0	0	0	0	0	0
		Wemmel	588,70	13855		0,08	-0,21	-0,15	-0,14	-0,12	0,18	-0,06	-0,20	-0,67		0	0	0	0	0	0	0	0	0
		Wezembeek-Oppem	641,84	13695		0,14	0,09	0,17	0,17	0,20	1,00	0,06	0,03	-0,60		0	0	0	0	0	0	0	0	0
		Zaventem	817,49	13261		0,87	0,71	0,17	-0,75	0,70	1,57	0,35	0,67	-0,57		0	0	0	0	0	-1	0	0	0
		Zellik	492,46	10227		0,88	1,17	1,10	1,16	0,52	1,04	1,08	1,14	0,42		0	-1	-1	-1	0	-1	-1	-1	0
		TOTAAL	**35438,43**	**1365360**		**0,04**	**0,08**	**0,07**	**0,19**	**0,21**	**0,19**	**0,13**	**0,09**	**-0,90**		**0**	**0**	**0**	**0**	**0**	**0**	**0**	**0**	**0**
		Vlaanderen	22618,68	262226		0,18	0,20	0,13	0,36	0,34	0,46	0,18	0,19	-0,51		0	0	0	0	0	0	0	0	0
		Brussel	12819,75	1103134		0,01	0,06	0,05	0,15	0,18	0,12	0,12	0,07	-1,00		0	0	0	0	0	0	0	0	0
		zone Wemmel	8485,17	192541		0,15	0,05	0,08	0,29	0,33	0,27	0,16	0,08	-0,78		0	0	0	0	0	0	0	0	0
		zone Vilvoorde	5737,08	111587		-0,06	0,05	0,12	0,36	0,10	0,01	0,17	0,10	-0,42		0	0	0	0	0	0	0	0	0
		zone Zaventem	6692,81	220489		0,02	0,08	-0,06	0,03	0,15	0,14	0,05	0,11	-1,06		0	0	0	0	0	0	0	0	1

CODSEC	SECNAAM	deelgebied	opp	bev 2016	bvdh	Lden	Ref	G1A2	G1A1	G2A1	G3A1	G3A2	sl	ov	dg	rm	sn	ams	%A	Ref	G1A2	G1A1	G2A1	G3A1	G3A2	sl	ov	dg	rm	sn	ams
23047B000	DIEGEM-CENTRUM	Diegem	5,17	216	4174		64,44	64,16	64,12	63,90	63,86	64,77	63,90	63,90	64,00	64,04	64,30	63,54		34,28	33,71	33,61	33,16	33,08	34,99	33,16	33,16	33,37	33,46	34,00	32,42
23047B0111	SCHETSVELD	Diegem	33,15	1593	4805		60,07	60,17	60,12	60,23	60,35	60,76	60,24	60,24	60,11	60,20	59,81	59,92		25,78	25,96	25,87	26,08	26,28	27,04	26,09	26,09	25,85	26,01	25,32	25,52
23047B0112	SCHETSVELD	Diegem	10,12	0	0		74,19	74,42	74,33	74,77	74,02	74,29	74,77	74,77	74,33	74,56	73,85	74,51		58,32	58,98	58,73	60,00	57,84	58,62	60,00	60,00	58,73	59,40	57,35	59,24
23047B0211	LO	Diegem	5,77	159	2757		63,50	63,57	63,74	63,48	63,75	63,31	63,49	63,49	63,65	63,02	62,27	63,31		32,34	32,49	32,84	32,31	32,85	31,97	32,32	32,32	32,64	31,38	29,90	31,96
23047B0212	LO	Diegem	20,05	0	0		75,46	75,48	75,77	75,85	76,67	75,82	75,85	75,85	75,66	75,49	74,34	75,65		62,02	62,07	62,94	63,17	65,64	63,08	63,17	63,17	62,61	62,11	58,75	62,57
23047B0213	LO	Diegem	8,30	0	0		64,14	64,01	64,54	63,99	64,20	63,96	64,01	64,01	64,51	63,82	63,39	63,76		33,65	33,40	34,49	33,35	33,77	33,28	33,39	33,39	34,43	32,99	32,12	32,88
23047B0321	LODEWIJK DE GREEF	Diegem	2,55	131	5136		63,57	63,63	63,73	63,57	63,14	63,64	63,57	63,57	63,70	63,11	62,34	63,37		32,48	32,62	32,81	32,48	31,61	32,63	32,48	32,48	32,75	31,55	30,03	32,09
23047B0322	LODEWIJK DE GREEF	Diegem	9,91	0	0		73,71	73,91	74,09	74,40	73,78	75,13	74,41	74,41	74,03	74,00	72,29	74,17		56,96	57,53	58,05	58,94	57,17	61,03	58,96	58,96	57,86	57,79	53,05	58,27
23047B0421	DEN HOEK	Diegem	5,49	270	4920		60,14	60,09	60,10	59,99	59,86	60,39	59,99	59,99	60,01	59,79	59,30	59,72		25,91	25,83	25,84	25,64	25,40	26,37	25,64	25,64	25,67	25,28	24,42	25,17
23047B0422	DEN HOEK	Diegem	8,34	0	0		62,65	62,65	62,64	62,59	62,34	62,84	62,59	62,59	62,53	62,31	61,66	62,35		30,65	30,65	30,62	30,52	30,03	31,01	30,52	30,52	30,41	29,98	28,71	30,05
23047B07-	DE ROTTEN BOS	Diegem	2,19	0	0		66,92	67,02	66,96	66,89	66,87	65,72	66,89	66,89	66,98	66,96	66,77	66,71		39,71	39,93	39,80	39,65	39,59	37,03	39,66	39,66	39,85	39,81	39,37	39,24
23047B1701	DIEGEM INDUSTRIE	Diegem	38,79	2	5		60,40	60,27	61,12	60,40	60,44	60,06	60,41	60,41	61,20	60,23	59,59	59,92		26,37	26,14	27,71	26,38	26,45	25,76	26,39	26,39	27,85	26,07	24,93	25,52
23047B1702	DIEGEM INDUSTRIE	Diegem	14,51	0	0		75,96	76,24	76,47	76,66	76,01	76,12	76,66	76,66	76,43	76,27	75,20	76,30		63,48	64,33	65,04	65,61	63,65	63,98	65,63	65,63	64,91	64,45	61,25	64,51
23047B31-	DIEGEM VLIEGHAVEN	Diegem	3,29	0	0		62,27	62,32	62,48	62,25	62,34	62,12	62,25	62,25	62,39	61,80	61,04	62,08		29,90	29,99	30,30	29,85	30,04	29,61	29,86	29,86	30,13	29,00	27,56	29,52
23047B3201	KORENBERG	Diegem	3,10	150	4839		66,47	66,63	66,60	67,01	69,26	66,00	67,01	67,01	66,57	66,81	65,69	66,80		38,69	39,07	38,99	39,92	45,24	37,65	39,91	39,91	38,92	39,45	36,97	39,45
23047B3202	KORENBERG	Diegem	78,55	0	0		69,45	69,61	69,57	69,75	69,73	69,53	69,77	69,77	69,51	69,38	68,31	69,58		45,73	46,12	46,03	46,48	46,41	45,93	46,52	46,52	45,86	45,55	42,96	46,05
23047B3203	KORENBERG	Diegem	2,57	35	1359		62,50	62,74	62,81	63,00	63,89	64,75	63,02	63,02	62,75	62,97	61,96	62,80		30,34	30,82	30,95	31,34	33,14	34,93	31,38	31,38	30,83	31,28	29,29	30,94
23047B3204	KORENBERG	Diegem	0,91	10	1104		72,16	72,22	72,16	72,53	72,22	72,12	72,53	72,53	72,17	72,41	72,11	72,37		52,71	52,88	52,71	53,71	52,87	52,61	53,72	53,72	52,72	53,38	52,58	53,28
21006A25-	GIBET	Evere	0,46	37	7984		47,57	47,87	47,77	47,70	47,82	47,88	47,70	47,70	46,90	47,74	47,82	47,17		8,23	8,55	8,44	8,37	8,49	8,56	8,37	8,37	7,54	8,40	8,49	7,81
21008A220	VILLAS VAN GANSHOREN (WEST)	Ganshoren	0,14	21	15097		52,38	52,60	52,47	52,86	52,56	52,83	52,82	52,54	52,69	52,60	51,81	52,12		13,88	14,17	14,00	14,52	14,11	14,48	14,46	14,08	14,28	14,17	13,13	13,54
21008A29-	MOLENBEEK RIVIER	Ganshoren	21,16	0	0		51,04	51,62	51,11	51,34	50,85	51,01	51,31	50,84	51,24	50,85	50,28	51,14		12,17	12,90	12,26	12,54	11,94	12,14	12,50	11,92	12,42	11,94	11,25	12,29
21008A34-	ALBERTPARK	Ganshoren	0,02	1	4237		53,78	53,71	53,67	53,38	53,25	53,27	53,50	53,38	53,79	53,34	53,38	52,94		15,77	15,68	15,62	15,22	15,04	15,07	15,39	15,21	15,78	15,16	15,22	14,62
23025A223	PRINSENGOED	Grimbergen	9,57	152	1589		62,31	62,51	62,30	62,53	61,23	62,16	62,52	62,53	62,33	62,31	61,70	62,31		29,98	30,36	29,95	30,41	27,92	29,69	30,39	30,40	30,02	29,98	28,79	29,98
23025A2911	POTAARDE - PAALVELD	Grimbergen	19,47	184	945		61,14	61,60	61,33	61,54	60,70	61,19	61,54	61,55	61,32	61,14	60,00	61,36		27,75	28,61	28,10	28,50	26,93	27,84	28,50	28,51	28,08	27,75	25,66	28,16
23025A2912	POTAARDE - PAALVELD	Grimbergen	103,99	0	0		63,99	64,03	63,79	64,05	63,30	63,64	64,06	64,06	63,75	63,60	62,35	63,88		33,36	33,43	32,94	33,47	31,94	32,63	33,49	33,49	32,85	32,54	30,05	33,12
23025A425	TANGENDAL	Grimbergen	3,06	151	4939		58,43	59,06	58,85	59,04	58,24	58,65	59,04	59,04	58,77	58,51	56,76	58,84		22,92	24,00	23,64	23,96	22,60	23,30	23,96	23,96	23,51	23,06	20,20	23,62
23016C001	GROOT-BIJGAARDEN-CENTRUM	Groot-Bijgaarden	18,27	522	2857		60,09	60,62	60,48	60,51	60,43	60,45	60,51	60,51	60,60	60,35	60,26	60,30		25,82	26,78	26,52	26,58	26,44	26,47	26,58	26,58	26,74	26,30	26,13	26,21
23016C002	GROOT-BIJGAARDEN-CENTRUM	Groot-Bijgaarden	3,16	0	0		72,33	72,51	72,24	72,52	72,11	72,17	72,55	72,55	72,39	72,25	72,16	72,34		53,16	53,65	52,91	53,69	52,56	52,72	53,75	53,75	53,34	52,95	52,70	53,20
23016C0101	STATIONSWIJK	Groot-Bijgaarden	2,04	83	4069		60,55	60,86	61,17	60,92	60,79	60,98	60,93	60,93	61,22	60,76	60,67	60,60		26,65	27,22	27,80	27,34	27,10	27,45	27,34	27,35	27,89	27,03	26,87	26,75
23016C0102	STATIONSWIJK	Groot-Bijgaarden	21,91	0	0		63,36	63,60	63,47	63,60	63,29	63,35	63,61	63,61	63,57	63,36	63,29	63,42		32,07	32,54	32,29	32,55	31,92	32,04	32,56	32,56	32,48	32,05	31,91	32,18
23016C0911	GROOT-BIJGAARDEN -VERSPR. BEW.	Groot-Bijgaarden	8,32	53	637		62,02	62,59	62,40	62,46	62,44	62,44	62,47	62,47	62,50	62,33	62,02	62,35		29,42	30,51	30,16	30,27	30,23	30,23	30,28	30,29	30,34	30,02	29,41	30,06
23016C0912	GROOT-BIJGAARDEN -VERSPR. BEW.	Groot-Bijgaarden	20,78	0	0		68,94	69,23	69,01	69,22	69,06	69,06	69,23	69,24	69,07	69,14	68,77	69,12		44,48	45,18	44,63	45,15	44,76	44,77	45,19	45,19	44,79	44,96	44,06	44,90
23016C10-	H.FAMILIE	Groot-Bijgaarden	1,43	85	5935		67,13	66,99	68,56	68,04	68,93	69,05	68,05	68,05	68,60	68,09	67,05	67,67		40,18	39,88	43,54	42,31	44,45	44,73	42,34	42,34	43,64	42,44	40,01	41,45
23016C1701	INDUSTRIEWIJK - RONDPUNT	Groot-Bijgaarden	33,93	36	106		64,37	64,76	64,56	64,64	64,78	64,82	64,65	64,65	64,59	64,76	64,16	64,67		34,14	34,95	34,54	34,70	35,01	35,08	34,72	34,72	34,59	34,95	33,71	34,76
23016C1702	INDUSTRIEWIJK - RONDPUNT	Groot-Bijgaarden	46,55	0	0		76,19	75,97	76,16	75,44	76,08	76,33	75,45	75,45	76,14	75,40	75,44	75,26		64,18	63,54	64,10	61,96	63,86	64,62	61,98	61,98	64,04	61,82	61,94	61,41
23016C191	MELKSTAL	Groot-Bijgaarden	0,49	1	203		76,01	76,05	75,79	76,22	75,89	75,89	76,22	76,22	75,89	76,05	76,00	76,11		63,66	63,76	62,99	64,27	63,28	63,30	64,27	64,27	63,28	63,78	63,62	63,96
23016C192	MELKSTAL	Groot-Bijgaarden	0,87	0	0		82,72	82,75	82,46	82,94	82,56	82,57	82,94	82,94	82,53	82,77	82,70	82,86		85,74	85,85	84,80	86,54	85,15	85,19	86,54	86,54	85,05	85,90	85,65	86,23
23016C2101	STICHELGAT	Groot-Bijgaarden	1,72	53	3085		65,46	65,68	65,42	65,64	65,26	65,33	65,64	65,64	65,56	65,35	65,41	65,46		36,45	36,94	36,38	36,86	36,04	36,18	36,85	36,85	36,68	36,22	36,36	36,46
23016C2102	STICHELGAT	Groot-Bijgaarden	0,84	0	0		71,80	71,97	71,69	71,95	71,56	71,63	71,95	71,95	71,84	71,66	71,72	71,76		51,74	52,20	51,45	52,13	51,10	51,29	52,13	52,13	51,86	51,38	51,54	51,64
21004G371	VORMINGSSTATION	Haren	3,09	0	0		62,04	62,57	62,40	62,54	62,06	62,26	62,54	62,54	62,35	62,04	60,86	62,32		29,44	30,48	30,16	30,43	29,48	29,88	30,43	30,43	30,05	29,44	27,21	29,99
21010A00-	CENTRUM	Jette	0,01	2	15267		62,66	62,90	62,72	62,88	62,84	62,96	62,88	62,88	62,99	62,96	62,97	61,78		30,65	31,13	30,78	31,09	31,01	31,25	31,09	31,09	31,31	31,25	31,28	28,96
21010A092	JEUGDPARK	Jette	0,09	0	0		68,60	68,85	68,67	68,81	68,77	68,92	68,81	68,81	68,93	68,89	68,92	67,70		43,65	44,25	43,81	44,15	44,07	44,41	44,15	44,15	44,44	44,35	44,43	41,52
21010A10-	OUDE AFSPANNING	Jette	20,15	2193	10885		55,11	55,09	55,01	54,70	54,43	54,24	54,70	54,61	55,23	54,79	54,97	54,11		17,69	17,65	17,54	17,09	16,70	16,42	17,09	16,95	17,86	17,21	17,47	16,24
21010A111	HEYMBOSCH	Jette	23,25	2908	12508		57,17	56,76	56,64	56,80	56,83	56,77	56,70	56,56	56,72	56,78	56,59	56,11		20,85	20,20	20,02	20,26	20,32	20,22	20,10	19,88	20,14	20,23	19,93	19,18
21010A121	F. MOHRFELDSTRAAT	Jette	8,69	1313	15112		46,22	46,69	46,53	46,39	46,15	45,95	46,37	46,22	46,72	46,39	46,52	45,79		6,87	7,33	7,18	7,03	6,80	6,61	7,02	6,87	7,36	7,04	7,16	6,46
21010A13-	TUINWIJK	Jette	16,11	2590	16073		52,29	52,69	52,46	52,68	52,51	52,71	52,28	51,87	52,50	52,47	52,19	52,11		13,75	14,29	13,99	14,27	14,05	14,32	13,75	13,21	14,03	13,99	13,63	13,52
21010A141	BRUGMANN	Jette	0,04	8	17857		69,49	69,74	69,55	69,63	69,65	69,85	69,63	69,63	69,79	69,72	69,80	68,53		45,81	46,45	45,97	46,16	46,23	46,71	46,16	46,16	46,56	46,39	46,60	43,47
21010A182	DIELEGEMBOS	Jette	19,92	3	15		46,66	46,92	46,75	46,74	46,91	47,01	46,68	46,42	46,99	46,66	46,52	45,96		7,30	7,56	7,39	7,39	7,55	7,65	7,33	7,06	7,63	7,30	7,16	6,62
21010A1AJ	DIKKE BEUK	Jette	48,18	2986	6197		60,98	62,00	61,84	61,45	60,40	60,25	61,44	61,35	61,97	61,34	61,64	61,07		27,45	29,38	29,06	28,32	26,38	26,11	28,30	28,14	29,32	28,12	28,68	27,61
21010A312	BAECK DUPRE	Jette	17,24	832	4826		53,59	53,87	53,79	53,53	53,25	53,19	53,52	53,45	53,93	53,49	53,70	52,80		15,50	15,90	15,78	15,43	15,04	14,97	15,42	15,32	15,99	15,37	15,66	14,44
21010A393	HEILIG HART	Jette	15,58	87	559		49,66	50,30	50,12	50,06	49,96	49,87	50,04	49,94	50,25	50,08	50,22	49,45		10,53	11,27	11,06	10,99	10,87	10,76	10,96	10,85	11,21	11,02	11,17	10,28
21010A4931	LAARBEEKBOS	Jette	40,56	15	37		51,72	52,46	51,97	52,01	51,46	51,51	51,94	51,47	52,10	51,58	51,34	51,81		13,03	13,99	13,35	13,40	12,70	12,76	13,30	12,71	13,52	12,85	12,54	13,14
21010A4932	LAARBEEKBOS	Jette	37,04	0	0		59,04	59,75	59,08	58,96	58,82	58,87	58,89	56,35	59,19	58,22	57,80	58,86		23,98	25,22	24,03	23,83	23,59	23,67	23,71	19,55	24,23	22,58	21,88	23,65
21010A4MJ1	VUB	Jette	24,00	86	358		52,68	54,09	53,52	53,42	52,56	52,52	53,20	52,35	53,65	52,87	52,75	53,28		14,27	16,20	15,41	15,28	14,12	14,06	14,97	13,84	15,59	14,52	14,36	15,08
21010A4MJ2	VUB	Jette	11,63	0	0		56,09	57,31	56,68	56,81	56,16	56,01	56,38	54,01	56,75	56,15	55,59	56,70		19,15	21,08	20,08	20,28	19,27	19,03	19,61	16,09	20,19	19,25	18,39	20,10
23088A220	EUROPAWIJK (KASSEI)	Kassei	8,42	144	1710		54,91	55,47	55,29	55,48	54,89	55,11	55,48	55,48	55,22	54,92	53,48	55,29		17,39	18,22	17,95	18,23	17,36	17,68	18,23	18,23	17,84	17,41	15,36	17,94
23088A230	EUROPAWIJK - ETRIMO (KASSEI)	Kassei	7,92	384	4849		55,43	55,79	55,66	55,73	55,73	55,44	55,73	55,73	55,66	55,45	54,71	55,58		18,16	18,70	18,49	18,61	18,61	18,16	18,61	18,61	18,50	18,19	17,10	18,39
23088A281	DRIE FONTEINEN (KASSEI)	Kassei	23,19	96	414		57,73	58,19	58,03	58,16	57,79	57,92	58,16	58,16	57,99	57,72	56,76	57,89		21,77	22,53	22,26	22,47	21,87	22,07	22,48	22,48	22,19	21,75	20,19	22,03
23088A282	DRIE FONTEINEN (KASSEI)	Kassei	24,33	0	0		69,89	70,48	70,30	70,47	69,87	70,14	70,46	70,46	70,22	69,90	68,56	70,27		46,83	48,30	47,85	48,28	46,77	47,43	48,27	48,27	47,66	46,85	43,56	47,77
23088A2901	TANGE - POSTWEG (KONINGSLO)	Kassei	7,57	205	2707		60,24	60,64	60,42	60,63	60,73	60,24	60,63	60,63	60,39	60,28	59,40	60,47		26,10	26,81	26,42	26,80	26,98	26,09	26,79	26,79	26,36	26,16	24,59	26,51
23088A2902	TANGE - POSTWEG (KONINGSLO)	Kassei	77,48	0	0		67,38	67,93	67,74	67,92	67,43	67,55	67,92	67,92	67,68	67,44	65,89	67,72		40,77	42,06	41,62	42,03	40,88	41,17	42,03	42,03	41,47	40,90	37,40	41,56
23088A301	OUD KONINGSLO	Koningslo	1,45	70	4816		59,53	60,09	59,90	60,09	59,70	59,72	60,06	60,06	59,84	59,59	57,95	59,88		24,82	25,82	25,47	25,81	25,12	25,16	25,77	25,77	25,36	24,92	22,13	25,45
23088A3922	KONINGSLO - DE LINDE	Koningslo	0,56	0	0		61,98	62,28	62,12	62,32	63,86	62,12	62,32	62,32	62,11	62,01	60,96	62,10		29,34	29,91	29,61	30,00	33,09	29,60	29,99	29,99	29,59	29,39	27,41	29,57
23088A401	HET VOOR - RONDPUNT(KONINGSLO)	Koningslo	33,97	2409	7093		57,51	58,06	57,86	58,05	57,66	57,72	58,06	58,06	57,81	57,66	56,39	57,83		21,41	22,31	21,97	22,29	21,64	21,75	22,30	22,30	21,90	21,65	19,62	21,92
23088A402	HET VOOR - RONDPUNT(KONINGSLO)	Koningslo	33,54	0	0		70,38	71,03	70,81	71,01	70,31	70,62	71,02	71,02	70,73	70,48	68,69	70,81		48,06	49,71	49,15	49,68	47,89	48,67	49,71	49,71	48,94	48,30	43,86	49,16
23088A411	HET VOOR -STROMBEEK STW.(KON.)	Koningslo	6,84	125	1827		57,38	57,99	57,78	57,97	57,23	57,58	57,97	57,97	57,71	57,47	55,79	57,78		21,20	22,18	21,85	22,17	20,94	21,52	22,16	22,16	21,74	21,33	18,71	21,84
23099A000	KRAAINEM-CENTRUM	Kraainem	1,59	103	6489		60,69	61,13	60,94	61,03	61,17	61,33	61,02	61,02	61,51	61,06	60,93	60,34		26,92	27,72	27,38	27,55	27,79	28,10	27,52	27,52	28,43	27,59	27,35	26,28
23099A01-	NACHTEGALEN-VINKENLAAN-SOC.WON	Kraainem	15,26	580	3800		55,29	56,39	56,23	56,34	56,28	56,37	55,46	55,46	55,34	55,38	55,15	55,18		17,95	19,61	19,38	19,55	19,44	19,59	18,20	18,20	18,02	18,09	17,73	17,78
23099A020	LAAG KRAAINEM - VILLAWIJK	Kraainem	7,22	176	2437		61,14	61,41	61,29	61,23	61,28	61,37	61,23	61,23	59,13	61,18	61,17	61,01		27,75	28,25	28,02	27,91	28,00	28,17	27,91	27,91	24,13	27,82	27,80	27,50
23099A031	LAAG KRAAINEM -KERN	Kraainem	3,36	191	5687		65,23	65,43	65,51	65,40	65,48	65,70	65,40	65,40	62,59	65,36	65,43	65,14		35,97	36,40	36,56	36,34	36,51	36,99	36,33	36,33	30,53	36,24	36,39	35,77
23099A032	LAAG KRAAINEM -KERN	Kraainem	4,73	0	0		80,29	80,93	80,88	80,95	80,74	81,00	80,96	80,96	77,49	80,90	80,91	80,70		77,29	79,44	79,27	79,53	78,82	79,68	79,54	79,54	68,17	79,34	79,40	78,67
23099A042	DEZANGRE	Kraainem	6,84	201	2938		59,93	60,46	60,32	60,39	60,39	60,55	60,28	60,28	60,51	60,23	59,95	59,86		25,53	26,48	26,23	26,36	26,35	26,64	26,17	26,17	26,58	26,07	25,57	25,41
23099A0911	ACHTER DE RING	Kraainem	6,59	86	1304		62,58	63,11	63,01	63,08	63,04	63,13	62,87	62,87	62,52	62,80	62,35	62,71		30,50	31,56	31,35	31,49	31,43	31,60	31,09	31,09	30,39	30,93	30,05	30,75
23099A0912	ACHTER DE RING	Kraainem	38,03	0	0		66,16	66,85	66,70	66,80	66,73	66,80	66,40	66,40	66,22	66,32	65,98	66,21		38,01	39,56	39,22	39,44	39,29	39,44	38,53	38,53	38,13	38,35	37,60	38,12
21004E800	GODDELIJKE JEZUS	Laken	13,10	1121	8559		57,12	58,77	58,43	58,98	57,23	58,73	58,70	58,14	58,52	58,80	58,36	58,55		20,77	23,51	22,93	23,86	20,96	23,44	23,39	22,44	23,08	23,55	22,80	23,14
21004E81-	SCHIJFSTRAAT	Laken	1,89	248	13093		56,14	55,06	54,97	55,63	55,21	55,62	55,42	54,72	55,05	55,43	54,61	55,11		19,23	17,61	17,47	18,45	17,82	18,44	18,13	17,11	17,60	18,16	16,95	17,67
21004E82-	MODELWIJK	Laken	23,82	3314	13914		57,00	57,53	57,17	57,30	56,74	56,86	55,55	53,89	57,18	56,90	56,36	57,08		20,58	21,44	20,86	21,06	20,16	20,36	18,34	15,92	20,88	20,43	19,58	20,70
21004E8MJ1	HEIZEL	Laken	1,91	3	157		55,70	65,56	65,14	66,01	59,36	64,69	66,00	65,98	65,30	65,93	65,46	65,32		18,57	36,68	35,77	37,68	24,53	34,81	37,66	37,61	36,11	37,49	36,46	36,16
21004E8NJ	BRUGMANN HOSPITAAL	Laken	0,02	0	0		59,08	59,10	59,13	59,18	60,54	60,87	59,17	59,17	59,27	59,09	59,05	57,39		24,04	24,08	24,12	24,20	26,64	27,24	24,19	24,19	24,37	24,06	23,98	21,20
23047A00-	MACHELEN-CENTRUM	Machelen	4,77	313	6563		56,44	56,71	56,60	56,70	57,18	57,15	56,70	56,70	56,62	56,44	55,88	56,38		19,70	20,13	19,94	20,10	20,88	20,83	20,10	20,10	19,98	19,71	18,83	19,60
23047A01-	MACHELEN-CENTRUM-OOST	Machelen	6,95	460	6618		52,66	52,96	52,84	53,04	52,84	52,89	53,05	53,05	52,82	52,71	52,01	52,82		14,24	14,65	14,49	14,76	14,48	14,56	14,76	14,76	14,45	14,31	13,40	14,47
23047A02-	BLIJDE INKOMST	Machelen	10,12	936	9251		56,95	57,17	57,06	57,34	57,04	57,23	57,35	57,35	57,08	57,08	56,47	57,13		20,50	20,86	20,68	21,14	20,64	20,96	21,14	21,14	20,71	20,72	19,75	20,78
23047A031	LACROIX	Machelen	14,71	870	5913		59,92	60,79	60,66	61,01	60,56	60,77	61,03	61,03	60,67	60,72	59,96	60,78		25,52	27,08	26,85	27,51	26,68	27,06	27,54	27,54	26,87	26,96	25,59	27,08
23047A032	LACROIX	Machelen	18,76	0	0		76,01	76,20	76,03	76,43	75,79	76,27	76,43	76,43	76,04	76,03	75,15	76,17		63,66	64,21	63,69	64,93	63,00	64,44	64,93	64,93	63,74	63,70	61,09	64,12
23047A0411	BEAULIEU	Machelen	11,48	371	3233		62,44	62,72	62,59	62,60	62,55	62,81	62,60	62,60	62,56	62,32	61,76	62,35		30,23	30,78	30,52	30,54	30,44	30,95	30,54	30,54	30,47	30,00	28,92	30,05
23047A0412	BEAULIEU	Machelen	7,18	0	0		75,77	76,07	75,92	76,02	75,78	76,32	76,02	76,02	75,88	75,65	74,75	75,77		62,94	63,81	63,37	63,67	62,95	64,58	63,68	63,68	63,25	62,56	59,93	62,93
23047A052	PELLENBERG	Machelen	1,01	29	2874		66,12	66,14	66,08	65,74	66,53	67,04	65,75	65,75	66,11	65,85	65,99	65,33		37,90	37,97	37,83	37,08	38,82	39,99	37,11	37,11	37,88	37,31	37,63	36,17
23047A07-	MACHELEN INDUSTRIESEKTOR	Machelen	73,39	139	189		63,53	63,89	63,75	63,87	63,52	63,87	63,95	63,95	63,75	63,51	62,72	63,60		32,40	33,15	32,85	33,11	32,39	33,10	33,25	33,25	32,85	32,36	30,79	32,54

CODSEC	SECNAAM	deelgebied	opp	bev 2016	bvdh	Lden	Ref	G1A2	G1A1	G2A1	G3A1	G3A2	sl	ov	dg	rm	sn	ams	%A	Ref	G1A2	G1A1	G2A1	G3A1	G3A2	sl	ov	dg	rm	sn	ams
23047A0MJ2	MACHELEN-VERSPREIDE BEWONING	Machelen	2,90	0	0		79,20	79,27	79,22	79,59	79,26	79,08	79,59	79,59	79,29	79,47	79,18	79,30		73,64	73,87	73,72	74,95	73,86	73,27	74,95	74,95	73,96	74,56	73,59	74,00
23050A3132	BOEKHOUT	Meise	7,39	0	0		77,49	77,64	77,55	77,66	77,21	77,27	77,65	77,65	77,53	77,53	77,51	77,50		68,17	68,65	68,37	68,71	67,32	67,49	68,70	68,70	68,32	68,30	68,23	68,22
23050A323	POTAARDE	Meise	1,17	33	2814		77,55	77,79	77,73	77,79	77,48	77,48	77,79	77,79	77,71	77,66	77,65	77,62		68,38	69,11	68,92	69,13	68,14	68,16	69,13	69,13	68,86	68,70	68,68	68,60
21004F9702	MARLY-NOORD	Nederoverheembeek	36,42	0	0		64,25	64,71	64,56	64,68	64,32	64,44	64,67	64,67	64,54	64,22	63,07	64,38		33,89	34,85	34,54	34,78	34,04	34,29	34,78	34,78	34,50	33,83	31,48	34,16
21004F9MJ1	NEDER-HEEMBEEK-NOORD	Nederoverheembeek	12,49	227	1817		63,07	63,39	63,27	63,34	63,30	63,25	63,32	63,32	63,27	63,04	62,41	63,05		31,47	32,13	31,87	32,01	31,93	31,83	31,98	31,98	31,89	31,41	30,17	31,44
21004F9MJ2	NEDER-HEEMBEEK-NOORD	Nederoverheembeek	34,69	0	0		68,09	68,58	68,42	68,58	68,10	68,27	68,58	68,58	68,37	68,08	66,59	68,35		42,43	43,60	43,21	43,61	42,46	42,85	43,60	43,60	43,09	42,40	38,96	43,06
23094B0MA	WEIVELD	Nossegem	0,68	3	440		74,57	74,93	75,08	74,76	75,56	74,07	74,76	74,76	74,84	74,77	75,00	74,58		59,42	60,45	60,90	59,97	62,32	57,97	59,97	59,97	60,20	59,98	60,65	59,43
23002D091	RELEGEM VERSPREIDE BEWONING	Relegem	6,54	10	153		57,85	58,84	58,06	58,37	57,96	57,72	58,33	56,05	58,13	57,71	56,80	58,27		21,96	23,63	22,30	22,83	22,13	21,75	22,76	19,10	22,43	21,73	20,26	22,66
21003A0AJ	HUNDERENVELD	Sint-Agatha-Berchem	0,31	20	6435		64,54	64,66	65,84	64,35	65,41	66,10	64,35	64,36	65,87	64,38	64,71	64,13		34,50	34,75	37,29	34,09	36,35	37,88	34,10	34,11	37,36	34,16	34,85	33,63
21003A2MJ	STATION	Sint-Agatha-Berchem	0,03	1	3236		67,54	67,74	69,06	68,85	69,01	69,51	68,85	68,85	69,07	68,90	67,89	68,54		41,14	41,61	44,76	44,24	44,64	45,87	44,24	44,24	44,79	44,37	41,95	43,51
21018A371	GEMEENSCHAPPEN	Sint-Lambrechts-Woluwe	1,59	63	3962		56,28	55,96	55,94	55,94	56,18	56,29	55,94	55,94	55,88	55,99	56,01	55,02		19,46	18,96	18,93	18,93	19,29	19,47	18,93	18,93	18,83	19,00	19,04	17,54
21018A372	GEMEENSCHAPPEN	Sint-Lambrechts-Woluwe	2,77	0	0		59,43	59,03	59,03	59,05	59,28	59,40	59,06	59,06	58,56	59,08	59,11	58,23		24,64	23,96	23,95	23,99	24,38	24,60	24,00	24,00	23,15	24,03	24,08	22,59
21018A3MJ	GULLEDELLE	Sint-Lambrechts-Woluwe	0,18	12	6667		80,21	80,35	80,26	80,31	80,39	80,54	80,30	80,30	76,52	80,32	80,40	80,10		77,01	77,49	77,19	77,35	77,61	78,13	77,31	77,31	65,20	77,36	77,65	76,64
23094A0MJ1	ZAVENTEM IND. TERREIN-KEIBERG	Sint-Stevens-Woluwe	41,69	1	2		59,91	59,96	60,17	59,74	59,96	59,73	59,74	59,74	60,16	59,50	59,01	59,54		25,50	25,59	25,96	25,20	25,58	25,17	25,19	25,19	25,95	24,78	23,91	24,85
23094A0MJ2	ZAVENTEM IND. TERREIN-KEIBERG	Sint-Stevens-Woluwe	47,26	0	0		75,10	74,88	74,69	75,01	75,06	75,23	75,01	75,01	74,60	74,56	73,11	74,87		60,95	60,30	59,75	60,69	60,84	61,34	60,69	60,69	59,50	59,40	55,29	60,27
23094D000	SINT-STEVENS-WOLUWE-CENTRUM	Sint-Stevens-Woluwe	28,51	1383	4851		54,79	54,81	54,80	54,73	54,83	54,82	54,72	54,72	53,40	54,66	54,61	54,35		17,21	17,23	17,23	17,12	17,27	17,25	17,12	17,12	15,25	17,02	16,95	16,57
23094D011	ST-STEVENS-WO-CENTRUM -AUTOWEG	Sint-Stevens-Woluwe	8,60	343	3987		64,85	64,70	64,73	64,67	64,85	65,01	64,67	64,67	62,36	64,65	64,69	64,26		35,16	34,83	34,90	34,77	35,15	35,49	34,77	34,77	30,08	34,72	34,82	33,92
23094D022	HOCKEY	Sint-Stevens-Woluwe	22,41	834	3721		60,44	60,06	60,02	60,01	60,21	60,33	60,02	60,02	58,64	60,03	60,10	59,27		26,45	25,77	25,70	25,68	26,03	26,25	25,70	25,70	23,29	25,72	25,84	24,37
23094D031	ENENBOOM	Sint-Stevens-Woluwe	43,30	472	1090		51,59	51,78	51,58	51,52	51,46	51,62	51,51	51,51	50,75	51,51	51,51	51,06		12,86	13,10	12,84	12,77	12,69	12,89	12,76	12,76	11,81	12,75	12,75	12,20
23094D04-	WOLUWEBOS	Sint-Stevens-Woluwe	6,06	256	4228		52,22	52,68	52,57	52,58	52,45	52,61	52,57	52,57	50,29	52,50	52,53	52,28		13,67	14,28	14,12	14,13	13,97	14,17	14,13	14,13	11,27	14,03	14,08	13,74
23094D050	RIJMELGEM	Sint-Stevens-Woluwe	27,26	1560	5722		54,88	54,39	54,57	54,30	54,82	54,54	54,29	54,29	54,19	54,02	53,42	54,07		17,35	16,63	16,89	16,50	17,26	16,84	16,49	16,49	16,36	16,10	15,27	16,18
23094D072	SMOLDERS - TREKKERS	Sint-Stevens-Woluwe	14,46	287	1985		64,95	64,44	64,57	64,41	65,01	64,30	64,41	64,41	64,24	64,32	64,21	64,12		35,37	34,28	34,56	34,22	35,48	33,99	34,22	34,22	33,87	34,04	33,81	33,63
23094D0MJ1	LOZENBERG	Sint-Stevens-Woluwe	31,39	90	287		62,09	62,85	62,49	62,69	62,38	62,42	62,69	62,69	61,31	62,62	62,53	62,34		29,55	31,04	30,32	30,73	30,10	30,19	30,72	30,72	28,07	30,58	30,40	30,04
23094D0MJ2	LOZENBERG	Sint-Stevens-Woluwe	31,69	0	0		74,56	74,60	74,72	74,41	74,66	75,00	74,40	74,40	72,75	74,18	73,82	74,24		59,39	59,51	59,84	58,95	59,66	60,65	58,93	58,93	54,32	58,31	57,28	58,46
23094D112	ST-STEVENS-WOLUWE LEUVENSESTW. INDU	Sint-Stevens-Woluwe	6,18	72	1166		56,02	55,37	55,53	55,37	55,98	55,98	55,37	55,37	55,31	55,42	55,39	54,41		19,05	18,06	18,30	18,06	18,99	18,99	18,06	18,06	17,97	18,14	18,10	16,67
23094D123	HARENHEIDE - HORTENSIA	Sint-Stevens-Woluwe	21,48	776	3613		48,20	48,33	48,30	48,28	48,36	48,40	48,28	48,28	47,45	48,33	48,27	47,79		8,89	9,03	9,00	8,98	9,07	9,12	8,98	8,98	8,10	9,03	8,97	8,46
23094D1841	BORREVELD	Sint-Stevens-Woluwe	0,24	10	4221		71,93	72,40	72,37	72,41	72,39	72,37	72,40	72,40	69,08	72,39	72,44	72,16		52,09	53,36	53,28	53,38	53,33	53,27	53,34	53,34	44,82	53,33	53,46	52,71
23094D1842	BORREVELD	Sint-Stevens-Woluwe	28,74	0	0		72,94	73,75	73,75	73,80	73,74	73,80	73,81	73,81	70,75	73,77	73,78	73,52		54,82	57,09	57,08	57,22	57,05	57,22	57,26	57,26	49,01	57,13	57,17	56,44
23094D1MJ	ST-STEVENS-WO KERKHOF-VLIEGV	Sint-Stevens-Woluwe	101,07	259	256		49,59	49,80	50,17	49,69	49,78	49,42	49,68	49,68	49,79	49,58	49,17	49,28		10,45	10,69	11,12	10,56	10,66	10,24	10,54	10,54	10,67	10,43	9,97	10,09
23094D213	ACACIA	Sint-Stevens-Woluwe	0,57	24	4219		66,19	68,16	68,26	68,27	68,02	68,38	68,31	68,31	66,19	68,17	68,14	67,99		38,07	42,59	42,83	42,85	42,27	43,13	42,95	42,95	38,08	42,61	42,56	42,19
23094C001	STERREBEEK-CENTRUM	Sterrebeek	0,02	0	0		67,52	67,92	67,99	67,90	68,12	68,63	67,90	67,90	69,85	67,95	67,91	67,32		41,11	42,02	42,20	41,99	42,51	43,72	41,99	41,99	46,71	42,10	42,01	40,64
23094C0411	BOESBERG - LINDENBERG	Sterrebeek	54,47	1616	2967		54,75	54,99	54,98	55,02	55,04	55,05	54,97	54,97	54,73	54,90	54,85	54,70		17,15	17,51	17,50	17,55	17,58	17,59	17,48	17,48	17,12	17,38	17,30	17,09
23094C0412	BOESBERG - LINDENBERG	Sterrebeek	34,08	0	0		71,04	71,14	71,16	71,18	71,27	71,11	71,19	71,19	70,24	71,12	71,08	71,06		49,74	50,01	50,06	50,12	50,36	49,93	50,15	50,15	47,70	49,96	49,86	49,81
23094C092	VOSKAPEL - BOSDELLE	Sterrebeek	0,02	0	0		76,44	76,44	76,46	76,51	77,21	76,74	76,51	76,51	76,40	76,43	76,40	76,30		64,95	64,95	65,02	65,15	67,30	65,86	65,16	65,16	64,81	64,92	64,81	64,51
23094C112	ZEEN	Sterrebeek	0,08	2	2488		66,29	66,84	66,76	66,89	66,28	67,07	66,89	66,89	69,20	66,90	66,86	66,08		38,30	39,54	39,35	39,64	38,28	40,05	39,64	39,64	45,12	39,67	39,59	37,83
23094C122	DEN VIER HUISKENS	Sterrebeek	3,54	55	1556		61,87	62,48	62,48	62,44	62,38	62,72	62,28	62,28	63,55	62,29	62,12	61,59		29,12	30,30	30,32	30,23	30,11	30,78	29,91	29,91	32,44	29,93	29,61	28,59
23094C1321	WAND KERKVELD	Sterrebeek	18,66	142	761		55,91	56,30	56,25	56,30	56,30	56,36	56,14	56,14	56,13	56,08	55,97	55,76		18,88	19,48	19,40	19,48	19,49	19,58	19,23	19,23	19,22	19,14	18,97	18,66
23094C1322	WAND KERKVELD	Sterrebeek	53,73	0	0		61,49	61,66	61,64	61,65	61,75	61,66	61,59	61,59	60,73	61,52	61,41	61,42		28,40	28,72	28,69	28,71	28,90	28,73	28,60	28,60	26,98	28,46	28,25	28,28
23094C291	STERREBEEK - KERKVELD	Sterrebeek	9,25	277	2994		64,17	64,35	64,19	64,38	64,31	64,29	64,36	64,36	63,71	64,33	63,82	64,14		33,72	34,09	33,76	34,15	34,02	33,98	34,11	34,11	32,76	34,05	33,00	33,65
23094C292	STERREBEEK - KERKVELD	Sterrebeek	26,60	0	0		73,23	72,43	72,43	72,49	72,39	72,48	72,49	72,49	70,95	72,46	72,05	72,33		55,61	53,45	53,45	53,60	53,32	53,58	53,59	53,59	49,52	53,51	52,42	53,17
23025A5161	HELLEBEEK	Strombeek-Bever	36,03	743	2062		59,10	59,59	59,30	59,62	59,63	59,28	59,64	59,64	59,29	59,18	57,89	59,42		24,08	24,94	24,41	24,98	25,01	24,38	25,01	25,01	24,40	24,21	22,03	24,63
23025A5162	HELLEBEEK	Strombeek-Bever	14,73	0	0		75,44	75,34	75,12	75,30	75,60	75,09	75,31	75,31	75,13	74,85	73,57	75,12		61,96	61,66	61,00	61,55	62,42	60,93	61,56	61,56	61,03	60,21	56,58	61,02
23025B00-	STROMBEEK-BEVER-CENTRUM	Strombeek-Bever	1,33	115	8624		51,41	51,16	51,09	51,11	51,02	50,75	51,12	51,11	50,96	50,64	50,04	50,83		12,63	12,32	12,23	12,26	12,15	11,81	12,27	12,25	12,07	11,68	10,97	11,92
23025B011	STROMBEEK-BEVER-CENTRUM-NOORD	Strombeek-Bever	7,10	363	5110		58,52	59,08	58,86	59,17	58,43	58,81	59,18	59,18	58,82	58,77	57,45	58,97		23,09	24,04	23,66	24,20	22,94	23,58	24,21	24,22	23,59	23,50	21,31	23,85
23025B021	ACACIA	Strombeek-Bever	0,46	26	5629		63,09	60,57	60,71	59,56	60,14	60,17	59,55	59,55	60,77	59,50	60,56	59,17		31,51	26,68	26,95	24,88	25,91	25,96	24,86	24,86	27,06	24,77	26,67	24,19
23025B031	BORREKENSVELD	Strombeek-Bever	3,24	315	9711		56,28	55,87	55,78	55,51	55,70	55,57	55,52	55,50	55,88	55,30	55,38	55,25		19,46	18,83	18,69	18,28	18,56	18,37	18,29	18,26	18,84	17,97	18,08	17,88
23025B0421	RING	Strombeek-Bever	19,09	1054	5520		56,47	55,75	55,53	55,57	55,71	55,46	55,58	55,57	55,53	55,15	54,75	55,39		19,75	18,64	18,31	18,37	18,58	18,20	18,39	18,37	18,31	17,74	17,16	18,09
23025B0422	RING	Strombeek-Bever	25,61	0	0		74,94	73,52	73,46	73,14	73,83	73,32	73,15	73,15	73,37	72,81	72,85	72,94		60,49	56,43	56,27	55,39	57,31	55,87	55,40	55,41	56,01	54,48	54,59	54,84
23025B0911	PARKING	Strombeek-Bever	2,69	28	1040		58,02	59,50	59,08	59,58	57,95	59,33	59,58	59,53	59,14	59,17	58,76	59,24		22,24	24,77	24,04	24,90	22,12	24,46	24,91	24,83	24,15	24,19	23,49	24,31
23025B0912	PARKING	Strombeek-Bever	58,66	0	0		72,15	72,14	71,82	72,56	70,91	71,38	72,56	72,52	71,78	72,07	70,68	72,32		52,69	52,66	51,81	53,78	49,42	50,63	53,80	53,68	51,69	52,46	48,82	53,14
23025B1331	MOLENVELD	Strombeek-Bever	0,07	6	8915		72,21	70,59	70,65	69,98	70,82	70,67	69,98	69,98	70,83	70,07	70,74	69,55		52,85	48,59	48,74	47,05	49,18	48,80	47,05	47,05	49,21	47,27	48,99	45,97
23025B1332	MOLENVELD	Strombeek-Bever	9,33	0	0		72,48	69,71	69,81	68,51	69,48	69,42	68,50	68,50	69,94	68,53	69,78	68,15		53,58	46,36	46,61	43,42	45,80	45,64	43,41	43,41	46,94	43,48	46,53	42,57
23025B191	BEVER	Strombeek-Bever	24,47	23	94		61,33	61,64	61,36	61,72	61,07	61,19	61,74	61,67	61,38	61,36	60,82	61,56		28,10	28,69	28,16	28,84	27,61	27,84	28,88	28,75	28,19	28,15	27,14	28,54
23025B192	BEVER	Strombeek-Bever	57,43	0	0		65,85	65,67	65,29	65,87	64,86	65,00	65,89	65,73	65,30	65,44	64,12	65,68		37,32	36,93	36,10	37,37	35,17	35,47	37,41	37,06	36,11	36,43	33,61	36,95
23025B2121	BEVERLINDE	Strombeek-Bever	16,83	306	1818		60,06	58,97	58,84	58,49	58,41	58,56	58,48	58,43	58,81	58,56	58,10	58,25		25,76	23,86	23,62	23,02	22,89	23,15	23,02	22,93	23,57	23,15	22,38	22,62
23025B2122	BEVERLINDE	Strombeek-Bever	10,14	0	0		72,45	69,34	69,73	68,80	69,41	69,86	68,81	68,80	69,53	68,60	69,15	68,38		53,49	45,46	46,42	44,13	45,62	46,74	44,15	44,14	45,91	43,66	44,99	43,12
23088A03-	BROEK (CENTRUM)	Vilvoorde	10,27	248	2415		62,34	62,62	62,49	62,55	62,54	62,51	62,55	62,55	62,51	62,37	61,94	62,16		30,04	30,58	30,33	30,44	30,43	30,37	30,44	30,44	30,36	30,08	29,26	29,69
23088A77-	SCHAARBEEKLEI (CENTRUM)	Vilvoorde	37,28	95	255		68,17	68,50	68,38	68,43	68,24	68,33	68,44	68,44	68,36	68,21	67,56	68,14		42,61	43,40	43,11	43,25	42,78	43,01	43,27	43,27	43,09	42,71	41,18	42,56
23102A10-	SINT-INGELBERTUS	Wemmel	16,76	1400	8351		57,79	58,12	57,90	57,82	57,61	57,44	56,53	54,98	57,95	57,46	57,05	57,67		21,86	22,41	22,04	21,91	21,57	21,29	19,84	17,49	22,13	21,32	20,66	21,67
23102A11-	DE LIMBURGSE STRIRUM	Wemmel	11,05	995	9004		56,91	57,09	56,84	56,91	56,48	56,21	57,24	55,10	56,85	56,50	55,82	56,65		20,44	20,73	20,34	20,43	19,76	19,34	20,97	17,67	20,35	19,79	18,74	20,03
23102A132	DOREKENSVELD	Wemmel	2,33	40	1714		56,66	57,84	57,08	57,75	57,13	56,65	57,48	56,38	57,09	57,13	55,80	57,65		20,04	21,94	20,71	21,80	20,79	20,03	21,36	19,61	20,73	20,78	18,71	21,63
23102A143	LAEKENVELD	Wemmel	17,06	90	528		59,02	59,79	59,41	59,58	58,40	58,73	60,37	58,81	59,46	59,09	58,09	59,36		23,93	25,28	24,61	24,91	22,88	23,44	26,33	23,58	24,69	24,06	22,36	24,53
23102A1911	RING - EMPERBLOK	Wemmel	3,02	113	3739		58,74	59,48	59,18	59,10	59,33	59,66	54,89	51,81	59,22	58,55	57,73	58,94		23,46	24,74	24,21	24,07	24,47	25,05	17,35	13,14	24,27	23,13	21,77	23,79
23102A1912	RING - EMPERBLOK	Wemmel	67,53	0	0		66,76	67,88	67,31	67,77	67,84	67,36	65,93	63,64	67,31	67,16	65,86	67,63		39,34	41,94	40,61	41,67	41,85	40,72	37,49	32,62	40,62	40,26	37,34	41,34
23102A1913	RING - EMPERBLOK	Wemmel	1,90	70	3676		57,04	58,13	57,51	57,68	57,50	57,30	55,67	55,21	57,51	57,01	56,15	57,57		20,64	22,43	21,41	21,68	21,39	21,07	18,51	17,83	21,41	20,59	19,25	21,50
23102A1914	RING - EMPERBLOK	Wemmel	0,13	3	2230		73,29	74,48	74,73	75,08	74,78	76,27	75,12	70,68	74,74	75,03	73,03	74,83		55,78	59,16	59,88	60,88	60,01	64,42	61,01	48,81	59,90	60,74	55,07	60,16
23102A211	ROMEINSE STEENWEG	Wemmel	12,52	469	3746		67,08	67,85	67,36	67,46	66,69	66,97	65,33	62,45	67,40	66,96	66,24	67,27		40,07	41,86	40,73	40,95	39,20	39,84	36,17	30,26	40,80	39,80	38,19	40,53
23102A212	ROMEINSE STEENWEG	Wemmel	29,72	0	0		74,71	75,99	75,44	75,39	74,35	74,34	75,37	70,53	75,46	74,89	74,08	75,27		59,82	63,58	61,95	61,81	58,79	58,76	61,74	48,43	62,00	60,33	58,01	61,45
23103A330	WARANDEBERG - SOCIALE WONINGEN	Wezembeek-Oppem	0,25	6	2413		57,29	58,19	58,18	58,23	58,16	58,14	57,51	57,51	57,07	57,41	57,04	57,36		21,05	22,52	22,51	22,58	22,47	22,44	21,41	21,41	20,69	21,24	20,65	21,17
23094A00-	ZAVENTEM-CENTRUM	Zaventem	1,09	70	6413		56,85	57,35	56,23	57,03	56,65	56,75	57,03	57,03	56,20	56,57	55,90	56,90		20,35	21,14	19,38	20,64	20,03	20,19	20,63	20,63	19,33	19,91	18,87	20,41
23094A010	HOOGSTRAAT	Zaventem	1,13	75	6616		57,54	57,63	57,14	57,54	57,42	57,41	57,55	57,55	57,09	57,20	56,54	57,40		21,46	21,60	20,81	21,45	21,26	21,23	21,46	21,46	20,72	20,90	19,86	21,23
23094A031	DAAL	Zaventem	33,49	791	2362		61,23	62,40	60,11	61,13	61,78	61,53	61,13	61,13	60,06	60,78	61,13	60,92		27,92	30,15	25,86	27,73	28,95	28,49	27,73	27,73	25,76	27,07	27,72	27,34
23094A032	DAAL	Zaventem	14,94	0	0		73,13	73,11	71,58	72,48	73,22	72,55	72,48	72,48	71,40	71,95	71,21	72,36		55,36	55,30	51,17	53,56	55,61	53,75	53,57	53,57	50,70	52,16	50,20	53,23
23094A041	KEIBERG	Zaventem	8,38	642	7665		54,95	55,09	54,71	55,04	54,82	54,88	55,05	55,05	54,61	54,62	53,89	54,92		17,44	17,65	17,09	17,58	17,26	17,35	17,60	17,60	16,95	16,97	15,93	17,40
23094A0721	ZAVENTEM LEUVENSESTEENWEG	Zaventem	6,35	4	63		69,19	69,69	69,49	69,63	70,01	69,43	69,62	69,62	69,38	69,62	69,53	69,23		45,09	46,31	45,81	46,17	47,12	45,68	46,14	46,14	45,56	46,14	45,91	45,18
23094A0722	ZAVENTEM LEUVENSESTEENWEG	Zaventem	46,27	0	0		76,11	75,71	75,77	76,12	76,13	75,71	76,10	76,10	74,70	76,06	75,55	75,94		63,95	62,76	62,92	63,97	64,02	62,75	63,93	63,93	59,78	63,79	62,28	63,45
23094A11-	RODE CITE	Zaventem	0,62	29	4654		56,58	56,53	57,04	56,43	56,43	56,50	56,43	56,43	57,09	56,32	56,09	56,22		19,91	19,85	20,65	19,69	19,69	19,79	19,69	19,69	20,73	19,51	19,16	19,36
23094A12-	WITTE CITE	Zaventem	1,04	49	4695		56,45	56,76	56,62	56,63	56,52	56,40	56,65	56,65	56,51	56,17	55,52	56,48		19,72	20,21	19,97	20,00	19,83	19,64	20,03	20,03	19,81	19,28	18,29	19,75
23094A15-	DE HOEK	Zaventem	22,81	925	4055		57,95	57,87	58,29	57,89	57,91	58,11	57,97	57,97	58,29	57,62	56,87	57,74		22,13	21,99	22,69	22,03	22,05	22,39	22,15	22,15	22,70	21,58	20,38	21,77
23094A172	MAALBEEKWEG	Zaventem	16,41	11	67		63,07	63,50	62,59	63,22	63,20	63,04	63,42	63,42	62,52	62,75	62,08	63,11		31,48	32,34	30,53	31,78	31,73	31,42	32,19	32,19	30,39	30,83	29,54	31,56
23002E0001	ZELLIK - CENTRUM	Zellik	20,33	1300	6394		62,74	63,55	62,79	63,46	62,78	62,83	63,47	63,45	62,90	62,97	62,32	63,31		30,83	32,45	30,92	32,26	30,91	31,01	32,28	32,24	31,13	31,28	29,99	31,96
23002E0002	ZELLIK - CENTRUM	Zellik	8,62	0	0		76,63	77,40	76,25	77,82	76,50	76,80	77,83	77,83	76,30	77,54	75,98	77,79		65,54	67,91	64,37	69,22	65,12	66,04	69,24	69,24	64,51	68,32	63,55	69,12
23002E01-	BREUGHELPARK	Zellik	2,17	221	10176		59,82	60,37	59,70	60,18	59,52	59,64	60,20	60,20	59,81	59,73	59,18	60,15		25,34	26,33	25,13	25,99	24,81	25,02	26,03	26,01	25,33	25,18	24,21	25,93
23002E052	NEERZELLIK	Zellik	6,80	172	2528		61,46	61,54	60,41	61,61	60,92	60,54	61,62	61,42	60,54	61,08	60,09	61,48		28,34	28,49	26,40	28,63	27,34	26,63	28,65	28,27	26,63	27,62	25,83	28,38
23002E0811	ZELLIK VERSPREIDE BEWONING	Zellik	1,35	42	3116		63,95	63,39	62,07	63,52	62,64	62,40	63,52	63,44	62,18	63,11	62,27	63,37		33,27	32,12	29,51	32,38	30,63	30,16	32,39	32,22	29,72	31,55	29,90	32,07
23002E0812	ZELLIK VERSPREIDE BEWONING	Zellik	12,50	0	0		73,77	72,53	70,72	73,22	72,17	71,70	73,22	73,22	70,83	72,91	71,59	73,04		57,13	53,71	48,94	55,59	52,72	51,49	55,60	55,59	49,22	54,76	51,18	55,11
23002E0911	HOOGHOF	Zellik	3,01	24	798		58,63	59,24	58,54	59,07	58,65	58,44	59,06	57,81	58,66	58,43	57,37	58,96		23,26	24,31	23,11	24,02	23,30	22,95	24,00	21,89	23,32	22,92	21,18	23,82
23002E0912	HOOGHOF	Zellik	95,50	0	0		66,38	67,35	66,45	67,15	66,53	66,15	67,14	64,01	66,56	66,51	65,37	67,03		38,49	40,69	38,64	40,24	38,82	37,98	40,23	33,38	38,90	38,79	36,28	39,95

CODSEC	SECNAAM	deelgebied	opp	bev 2016	bvdh	Lden	Ref	G1A2	G1A1	G2A1	G3A1	G3A2	sl	ov	dg	rm	sn	ams	%A	Ref	G1A2	G1A1	G2A1	G3A1	G3A2	sl	ov	dg	rm	sn	ams
23002E10-	ZELLIK STEENWEG OP GENT	Zellik	5,92	350	5912		60,61	61,69	61,84	61,81	61,13	61,38	61,81	61,80	61,91	61,66	61,19	61,56		26,77	28,79	29,07	29,01	27,72	28,19	29,01	29,00	29,20	28,72	27,84	28,54
23002E11-	HORING	Zellik	16,64	859	5162		61,40	62,01	61,40	62,04	60,85	60,80	62,04	62,01	61,50	61,68	60,97	61,87		28,23	29,39	28,23	29,45	27,20	27,11	29,45	29,40	28,41	28,75	27,42	29,13
23002E1901	RENBAAN	Zellik	12,14	12	99		61,91	62,56	61,76	62,44	61,32	61,45	62,44	62,31	61,86	61,83	60,78	62,34		29,20	30,46	28,91	30,24	28,09	28,32	30,24	29,98	29,10	29,04	27,08	30,03
23002E1902	RENBAAN	Zellik	7,22	0	0		76,01	76,37	75,16	76,60	73,54	73,54	76,60	76,60	75,23	76,30	74,97	76,46		63,66	64,74	61,11	65,42	56,48	56,48	65,42	65,44	61,32	64,51	60,56	64,99

	opp (ha)	inw_2016	inw/km²	Ref	G1A2	G1A1	G2A1	G3A1	G3A2	sl	ov	dg	rm	sn	ams
Diegem	252,76	2566	1015	28,18	28,28	28,25	28,33	28,75	29,05	28,34	28,34	28,18	28,14	27,32	27,79
Evere	0,46	37	7984	8,23	8,55	8,44	8,37	8,49	8,56	8,37	8,37	7,54	8,40	8,49	7,81
Ganshoren	21,32	22	103	13,97	14,24	14,08	14,55	14,15	14,50	14,50	14,14	14,35	14,22	13,23	13,59
Grimbergen	136,08	487	358	26,95	27,72	27,30	27,69	25,90	27,01	27,69	27,69	27,27	26,99	24,95	27,32
Groot-Bijgaarden	160,31	833	520	28,68	29,44	29,64	29,54	29,61	29,70	29,55	29,55	29,82	29,31	28,85	29,13
Haren	3,09	0	0	29,44	30,48	30,16	30,43	29,48	29,88	30,43	30,43	30,05	29,44	27,21	29,99
Jette	282,49	13023	4610	18,56	19,05	18,83	18,65	18,05	17,95	18,50	18,26	19,01	18,56	18,62	17,83
Kassei	148,90	829	557	20,41	21,07	20,80	21,02	20,84	20,49	21,01	21,01	20,76	20,44	19,01	20,74
Koningslo	76,35	2604	3411	21,49	22,40	22,06	22,38	21,70	21,83	22,39	22,39	21,98	21,72	19,64	22,01
Kraainem	83,63	1337	1599	24,45	25,57	25,39	25,46	25,46	25,69	24,81	24,81	23,50	24,72	24,43	24,27
Laken	40,74	4686	11502	20,55	21,74	21,18	21,60	20,23	21,01	19,55	17,56	21,24	21,06	20,22	21,13
Machelen	151,26	3118	2061	22,75	23,49	23,29	23,67	23,30	23,61	23,69	23,69	23,29	23,19	22,10	23,26
Meise	8,56	33	385	68,38	69,11	68,92	69,13	68,14	68,16	69,13	69,13	68,86	68,70	68,68	68,60
Nederoverheembeek	83,60	227	272	31,47	32,13	31,87	32,01	31,93	31,83	31,98	31,98	31,89	31,41	30,17	31,44
Nossegem	0,68	3	440	59,42	60,45	60,90	59,97	62,32	57,97	59,97	59,97	60,20	59,98	60,65	59,43
Relegem	6,54	10	153	21,96	23,63	22,30	22,83	22,13	21,75	22,76	19,10	22,43	21,73	20,26	22,66
Sint-Agatha-Berchem	0,34	21	6146	34,81	35,07	37,65	34,58	36,74	38,26	34,59	34,59	37,71	34,65	35,19	34,10
Sint-Lambrechts-Woluwe	4,54	75	1653	28,66	28,33	28,25	28,28	28,62	28,86	28,27	28,27	26,25	28,34	28,42	27,00
Sint-Stevens-Woluwe	460,90	6367	1381	18,81	18,59	18,64	18,47	18,81	18,70	18,47	18,47	17,09	18,34	18,10	17,86
Sterrebeek	200,43	2092	1044	19,80	20,20	20,14	20,24	20,24	20,26	20,15	20,15	19,76	20,05	19,84	19,71
Strombeek-Bever	287,22	2979	1037	21,80	21,45	21,10	21,22	21,13	20,94	21,23	21,22	21,10	20,66	19,56	20,88
Vilvoorde	47,55	343	721	33,52	34,13	33,87	33,99	33,85	33,87	33,99	33,99	33,89	33,58	32,56	33,25
Wemmel	162,04	3180	1962	24,20	24,94	24,42	24,45	23,76	23,63	22,73	19,51	24,48	23,72	22,71	24,13
Wezembeek-Oppem	0,25	6	2413	21,05	22,52	22,51	22,58	22,47	22,44	21,41	21,41	20,69	21,24	20,65	21,17
Zaventem	152,53	2596	1702	22,67	23,39	22,12	22,62	22,90	22,90	22,68	22,68	22,05	22,06	21,49	22,35
Zellik	192,20	2980	1550	29,02	30,38	29,15	30,32	28,73	28,77	30,33	30,26	29,34	29,52	28,24	30,02
modelgebied geluid	**2964,79**	**50454**	**1702**	**21,75**	**22,28**	**21,94**	**22,07**	**21,65**	**21,72**	**21,72**	**21,26**	**21,73**	**21,70**	**21,08**	**21,52**
Vlaanderen	2528,20	32363	1280	23,13	23,59	23,23	23,45	23,22	23,26	23,25	22,93	22,83	22,98	22,12	22,99
Brussel	436,59	18091	4144	19,27	19,94	19,63	19,62	18,83	18,96	18,98	18,28	19,77	19,40	19,21	18,89
zone Wemmel	865,99	24755	2859	21,27	22,04	21,61	21,74	20,89	20,97	21,05	20,12	21,75	21,39	20,96	21,12
zone Vilvoorde	939,53	10620	1130	22,86	23,33	23,03	23,30	22,89	22,98	23,31	23,30	23,01	22,73	21,33	22,91
zone Zaventem	1159,27	15079	1301	21,74	21,94	21,71	21,76	22,03	22,06	21,70	21,70	20,80	21,48	21,09	21,18

CODSEC	SECNAAM	deelgebied	opp	bev 2016	bvdh	D %A	G1A2	G1A1	G2A1	G3A1	G3A2	sl	ov	dg	rm	sn	ams	score	G1A2	G1A1	G2A1	G3A1	G3A2	sl	ov	dg	rm	sn	ams	
23047B000	DIEGEM-CENTRUM	Diegem	5,17	216	4174		-0,58	-0,68	-1,12	-1,20	0,71	-1,12	-1,12	-0,92	-0,83	-0,29	-1,87		0	0	1	1	0	1	1	0	0	0	1	
23047B0111	SCHETSVELD	Diegem	33,15	1593	4805		0,18	0,09	0,30	0,50	1,25	0,31	0,31	0,07	0,23	-0,46	-0,26		0	0	0	0	-1	0	0	0	0	0	0	
23047B0112	SCHETSVELD	Diegem	10,12	0	0		0,66	0,41	1,68	-0,48	0,30	1,68	1,68	0,40	1,08	-0,97	0,92		0	0	-1	0	0	-1	-1	0	-1	0	0	
23047B0211	LO	Diegem	5,77	159	2757		0,15	0,50	-0,03	0,51	-0,37	-0,02	-0,02	0,30	-0,96	-2,44	-0,38		0	0	0	0	0	0	0	0	0	1	0	
23047B0212	LO	Diegem	20,05	0	0		0,05	0,93	1,15	3,62	1,06	1,16	1,16	0,60	0,09	-3,27	0,55		0	0	-1	-2	-1	-1	-1	0	0	2	0	
23047B0213	LO	Diegem	8,30	0	0		-0,25	0,84	-0,30	0,12	-0,37	-0,26	-0,26	0,78	-0,66	-1,53	-0,77		0	0	0	0	0	0	0	0	0	1	0	
23047B0321	LODEWIJK DE GREEF	Diegem	2,55	131	5136		0,14	0,33	0,00	-0,87	0,15	0,00	0,00	0,27	-0,92	-2,45	-0,39		0	0	0	0	0	0	0	0	0	1	0	
23047B0322	LODEWIJK DE GREEF	Diegem	9,91	0	0		0,58	1,09	1,98	0,21	4,07	2,00	2,00	0,90	0,84	-3,91	1,31		0	-1	-1	0	-2	-1	-1	0	0	2	-1	
23047B0421	DEN HOEK	Diegem	5,49	270	4920		-0,08	-0,07	-0,27	-0,51	0,46	-0,27	-0,27	-0,24	-0,63	-1,49	-0,74		0	0	0	0	0	0	0	0	0	1	0	
23047B0422	DEN HOEK	Diegem	8,34	0	0		0,00	-0,03	-0,13	-0,61	0,37	-0,12	-0,12	-0,24	-0,66	-1,93	-0,60		0	0	0	0	0	0	0	0	0	1	0	
23047B07-	DE ROTTEN BOS	Diegem	2,19	0	0		0,22	0,09	-0,07	-0,12	-2,69	-0,06	-0,06	0,13	0,09	-0,35	-0,48		0	0	0	0	1	0	0	0	0	0	0	
23047B1701	DIEGEM INDUSTRIE	Diegem	38,79	2	5		-0,23	1,34	0,01	0,07	-0,61	0,02	0,02	1,48	-0,31	-1,44	-0,85		0	-1	0	0	0	0	0	-1	0	1	0	
23047B1702	DIEGEM INDUSTRIE	Diegem	14,51	0	0		0,85	1,56	2,13	0,17	0,50	2,15	2,15	1,43	0,96	-2,23	1,03		0	-1	-1	0	0	-1	-1	-1	0	1	-1	
23047B31-	DIEGEM VLIEGHAVEN	Diegem	3,29	0	0		0,09	0,40	-0,05	0,14	-0,29	-0,04	-0,04	0,23	-0,90	-2,34	-0,38		0	0	0	0	0	0	0	0	0	1	0	
23047B3201	KORENBERG	Diegem	3,10	150	4839		0,38	0,30	1,23	6,56	-1,04	1,23	1,23	0,23	0,77	-1,72	0,76		0	0	-1	-2	1	-1	-1	0	0	1	0	
23047B3202	KORENBERG	Diegem	78,55	0	0		0,39	0,30	0,75	0,68	0,20	0,78	0,78	0,13	-0,19	-2,77	0,32		0	0	0	0	0	0	0	0	0	1	0	
23047B3203	KORENBERG	Diegem	2,57	35	1359		0,48	0,61	1,00	2,80	4,59	1,04	1,04	0,49	0,94	-1,05	0,60		0	0	0	0	-1	-2	-1	-1	0	1	0	
23047B3204	KORENBERG	Diegem	0,91	10	1104		0,17	0,00	1,00	0,17	-0,10	1,01	1,01	0,02	0,68	-0,12	0,57		0	0	-1	0	0	-1	-1	0	0	0	0	
21006A25-	GIBET	Evere	0,46	37	7984		0,32	0,21	0,14	0,26	0,33	0,14	0,14	-0,69	0,17	0,26	-0,41		0	0	0	0	0	0	0	0	0	0	0	
21008A220	VILLAS VAN GANSHOREN (WEST)	Ganshoren	0,14	21	15097		0,29	0,12	0,64	0,23	0,60	0,58	0,20	0,40	0,29	-0,75	-0,34		0	0	0	0	0	0	0	0	0	0	0	
21008A29-	MOLENBEEK RIVIER	Ganshoren	21,16	0	0		0,73	0,09	0,38	-0,23	-0,03	0,33	-0,24	0,25	-0,23	-0,92	0,13		0	0	0	0	0	0	0	0	0	0	0	
21008A34-	ALBERTPARK	Ganshoren	0,02	1	4237		-0,10	-0,15	-0,55	-0,74	-0,70	-0,39	-0,56	0,01	-0,61	-0,56	-1,15		0	0	0	0	0	0	0	0	0	0	1	
23025A223	PRINSENGOED	Grimbergen	9,57	152	1589		0,38	-0,02	0,43	-2,06	-0,29	0,42	0,42	0,04	0,00	-1,19	0,00		0	0	0	0	1	0	0	0	0	1	0	
23025A2911	POTAARDE - PAALVELD	Grimbergen	19,47	184	945		0,86	0,35	0,75	-0,82	0,09	0,75	0,76	0,33	0,00	-2,09	0,41		0	0	0	0	0	0	0	0	0	1	0	
23025A2912	POTAARDE - PAALVELD	Grimbergen	103,99	0	0		0,08	-0,41	0,12	-1,42	-0,72	0,13	0,13	-0,50	-0,81	-3,30	-0,24		0	0	0	0	1	0	0	0	0	2	0	
23025A425	TANGENDAL	Grimbergen	3,06	151	4939		1,07	0,71	1,04	-0,32	0,38	1,04	1,04	0,58	0,13	-2,72	0,70		-1	0	-1	0	0	-1	-1	0	0	1	0	
23016C001	GROOT-BIJGAARDEN-CENTRUM	Groot-Bijgaarden	18,27	522	2857		0,96	0,70	0,75	0,61	0,64	0,76	0,76	0,91	0,47	0,31	0,38		0	0	0	0	0	0	0	0	0	0	0	
23016C002	GROOT-BIJGAARDEN-CENTRUM	Groot-Bijgaarden	3,16	0	0		0,50	-0,24	0,53	-0,59	-0,43	0,60	0,60	0,18	-0,21	-0,46	0,05		0	0	0	0	0	0	0	0	0	0	0	
23016C0101	STATIONSWIJK	Groot-Bijgaarden	2,04	83	4069		0,57	1,15	0,69	0,45	0,80	0,70	0,70	1,24	0,39	0,23	0,10		0	-1	0	0	0	0	0	-1	0	0	0	
23016C0102	STATIONSWIJK	Groot-Bijgaarden	21,91	0	0		0,47	0,22	0,48	-0,15	-0,03	0,49	0,49	0,42	-0,02	-0,16	0,11		0	0	0	0	0	0	0	0	0	0	0	
23016C0911	GROOT-BIJGAARDEN -VERSPR. BEW.	Groot-Bijgaarden	8,32	53	637		1,09	0,74	0,84	0,81	0,81	0,86	0,86	0,92	0,60	-0,01	0,64		-1	0	0	0	0	0	0	0	0	0	0	
23016C0912	GROOT-BIJGAARDEN -VERSPR. BEW.	Groot-Bijgaarden	20,78	0	0		0,70	0,15	0,67	0,28	0,28	0,71	0,71	0,31	0,48	-0,43	0,42		0	0	0	0	0	0	0	0	0	0	0	
23016C10-	H.FAMILIE	Groot-Bijgaarden	1,43	85	5935		-0,30	3,36	2,13	4,26	4,55	2,15	2,16	3,46	2,25	-0,17	1,27		0	-2	-1	-2	-2	-1	-1	-2	-1	0	-1	
23016C1701	INDUSTRIEWIJK - RONDPUNT	Groot-Bijgaarden	33,93	36	106		0,81	0,40	0,56	0,87	0,95	0,59	0,58	0,45	0,81	-0,43	0,62		0	0	0	0	0	0	0	0	0	0	0	
23016C1702	INDUSTRIEWIJK - RONDPUNT	Groot-Bijgaarden	46,55	0	0		-0,63	-0,08	-2,22	-0,31	0,45	-2,20	-2,20	-0,14	-2,35	-2,24	-2,76		0	0	0	1	0	0	1	1	0	1	1	
23016C191	MELKSTAL	Groot-Bijgaarden	0,49	1	203		0,10	-0,67	0,61	-0,38	-0,36	0,61	0,61	-0,38	0,12	-0,04	0,30		0	0	0	0	0	0	0	0	0	0	0	
23016C192	MELKSTAL	Groot-Bijgaarden	0,87	0	0		0,11	-0,94	0,80	-0,59	-0,56	0,79	0,79	-0,69	0,16	-0,09	0,49		0	0	0	0	0	0	0	0	0	0	0	
23016C2101	STICHELGAT	Groot-Bijgaarden	1,72	53	3085		0,48	-0,08	0,40	-0,41	-0,28	0,40	0,40	0,22	-0,24	-0,09	0,01		0	0	0	0	0	0	0	0	0	0	0	
23016C2102	STICHELGAT	Groot-Bijgaarden	0,84	0	0		0,46	-0,29	0,39	-0,64	-0,45	0,39	0,39	0,12	-0,36	-0,20	-0,10		0	0	0	0	0	0	0	0	0	0	0	
21004G371	VORMINGSSTATION	Haren	3,09	0	0		1,04	0,72	0,99	0,04	0,44	0,99	0,99	0,61	0,00	-2,23	0,55		-1	0	0	0	0	0	0	0	0	1	0	
21010A00-	CENTRUM	Jette	0,01	2	15267		0,48	0,13	0,44	0,36	0,60	0,44	0,44	0,66	0,60	0,63	-1,70		0	0	0	0	0	0	0	0	0	0	1	
21010A092	JEUGDPARK	Jette	0,09	0	0		0,60	0,16	0,50	0,42	0,77	0,50	0,50	0,79	0,70	0,78	-2,13		0	0	0	0	0	0	0	0	0	0	1	
21010A10-	OUDE AFSPANNING	Jette	20,15	2193	10885		-0,04	-0,15	-0,60	-0,99	-1,26	-0,60	-0,73	0,17	-0,48	-0,21	-1,45		0	0	0	0	1	0	0	0	0	0	1	
21010A111	HEYMBOSCH	Jette	23,25	2908	12508		-0,65	-0,84	-0,59	-0,53	-0,63	-0,75	-0,97	-0,71	-0,62	-0,92	-1,67		0	0	0	0	0	0	0	0	0	0	1	
21010A121	F. MOHRFELDSTRAAT	Jette	8,69	1313	15112		0,46	0,30	0,16	-0,07	-0,26	0,15	0,00	0,48	0,17	0,29	-0,41		0	0	0	0	0	0	0	0	0	0	0	
21010A13-	TUINWIJK	Jette	16,11	2590	16073		0,53	0,23	0,52	0,30	0,57	0,00	-0,54	0,28	0,24	-0,12	-0,23		0	0	0	0	0	0	0	0	0	0	0	
21010A141	BRUGMANN	Jette	0,04	8	17857		0,63	0,15	0,35	0,41	0,90	0,35	0,35	0,74	0,57	0,78	-2,34		0	0	0	0	0	0	0	0	0	0	1	
21010A182	DIELEGEMBOS	Jette	19,92	3	15		0,26	0,09	0,08	0,25	0,35	0,02	-0,24	0,33	0,00	-0,14	-0,68		0	0	0	0	0	0	0	0	0	0	0	
21010A1AJ	DIKKE BEUK	Jette	48,18	2986	6197		1,93	1,61	0,87	-1,07	-1,34	0,85	0,69	1,87	0,67	1,23	0,16		-1	-1	0	1	1	0	0	-1	0	-1	0	
21010A312	BAECK DUPRE	Jette	17,24	832	4826		0,40	0,28	-0,07	-0,47	-0,54	-0,09	-0,18	0,48	-0,13	0,15	-1,07		0	0	0	0	0	0	0	0	0	0	1	
21010A393	HEILIG HART	Jette	15,58	87	559		0,74	0,53	0,47	0,34	0,23	0,43	0,32	0,68	0,49	0,65	-0,24		0	0	0	0	0	0	0	0	0	0	0	
21010A4931	LAARBEEKBOS	Jette	40,56	15	37		0,96	0,32	0,37	-0,33	-0,27	0,27	-0,32	0,49	-0,18	-0,49	0,11		0	0	0	0	0	0	0	0	0	0	0	
21010A4932	LAARBEEKBOS	Jette	37,04	0	0		1,24	0,06	-0,14	-0,38	-0,30	-0,26	-4,42	0,25	-1,39	-2,09	-0,32		-1	0	0	0	0	0	2	0	1	1	0	
21010A4MJ1	VUB	Jette	24,00	86	358		1,94	1,14	1,01	-0,15	-0,21	0,70	-0,43	1,32	0,26	0,10	0,81		-1	-1	-1	0	0	0	0	-1	0	0	0	
21010A4MJ2	VUB	Jette	11,63	0	0		1,93	0,93	1,12	0,12	-0,12	0,45	-3,06	1,04	0,10	-0,76	0,95		-1	0	-1	0	0	0	2	-1	0	0	0	
23088A220	EUROPAWIJK (KASSEI)	Kassei	8,42	144	1710		0,83	0,57	0,84	-0,02	0,30	0,85	0,85	0,46	0,02	-2,03	0,56		0	0	0	0	0	0	0	0	0	1	0	
23088A230	EUROPAWIJK - ETRIMO (KASSEI)	Kassei	7,92	384	4849		0,54	0,34	0,45	0,45	0,00	0,45	0,45	0,34	0,03	-1,06	0,23		0	0	0	0	0	0	0	0	0	1	0	
23088A281	DRIE FONTEINEN (KASSEI)	Kassei	23,19	96	414		0,76	0,49	0,70	0,10	0,30	0,71	0,71	0,42	-0,02	-1,57	0,26		0	0	0	0	0	0	0	0	0	1	0	
23088A282	DRIE FONTEINEN (KASSEI)	Kassei	24,33	0	0		1,47	1,02	1,45	-0,06	0,61	1,44	1,44	0,83	0,03	-3,27	0,95		-1	-1	-1	0	0	-1	-1	0	0	2	0	
23088A2901	TANGE - POSTWEG (KONINGSLO)	Kassei	7,57	205	2707		0,71	0,32	0,71	0,88	-0,01	0,70	0,70	0,26	0,06	-1,51	0,41		0	0	0	0	0	0	0	0	0	1	0	
23088A2902	TANGE - POSTWEG (KONINGSLO)	Kassei	77,48	0	0		1,29	0,85	1,26	0,10	0,40	1,26	1,26	0,70	0,13	-3,37	0,78		-1	0	-1	0	0	-1	-1	0	0	2	0	
23088A301	OUD KONINGSLO	Koningslo	1,45	70	4816		1,00	0,65	0,99	0,30	0,34	0,95	0,95	0,54	0,10	-2,69	0,63		0	0	0	0	0	0	0	0	0	1	0	
23088A3922	KONINGSLO - DE LINDE	Koningslo	0,56	0	0		0,57	0,27	0,66	3,75	0,26	0,65	0,65	0,25	0,05	-1,93	0,23		0	0	0	0	-2	0	0	0	0	1	0	
23088A401	HET VOOR - RONDPUNT(KONINGSLO)	Koningslo	33,97	2409	7093		0,90	0,56	0,88	0,23	0,33	0,89	0,89	0,49	0,24	-1,79	0,51		0	0	0	0	0	0	0	0	0	1	0	
23088A402	HET VOOR - RONDPUNT(KONINGSLO)	Koningslo	33,54	0	0		1,65	1,09	1,63	-0,17	0,61	1,65	1,65	0,88	0,24	-4,20	1,10		-1	-1	-1	0	0	-1	-1	0	0	2	-1	
23088A411	HET VOOR -STROMBEEK STW.(KON.)	Koningslo	6,84	125	1827		0,99	0,65	0,97	-0,26	0,32	0,96	0,96	0,54	0,13	-2,49	0,64		0	0	0	0	0	0	0	0	0	1	0	
23099A000	KRAAINEM-CENTRUM	Kraainem	1,59	103	6489		0,81	0,46	0,63	0,88	1,18	0,61	0,61	1,52	0,67	0,44	-0,64		0	0	0	0	0	-1	0	0	-1	0	0	
23099A01-	NACHTEGALEN-VINKENLAAN-SOC.WON	Kraainem	15,26	580	3800		1,66	1,43	1,60	1,49	1,64	0,25	0,25	0,07	0,14	-0,22	-0,17		-1	-1	-1	-1	-1	0	0	0	0	0	0	
23099A020	LAAG KRAAINEM - VILLAWIJK	Kraainem	7,22	176	2437		0,51	0,27	0,17	0,25	0,42	0,16	0,16	-3,61	0,07	0,05	-0,24		0	0	0	0	0	0	0	2	0	0	0	
23099A031	LAAG KRAAINEM -KERN	Kraainem	3,36	191	5687		0,43	0,59	0,37	0,54	1,02	0,37	0,37	-5,44	0,28	0,42	-0,20		0	0	0	0	0	-1	0	0	2	0	0	
23099A032	LAAG KRAAINEM -KERN	Kraainem	4,73	0	0		2,15	1,99	2,24	1,53	2,39	2,25	2,25	-9,12	2,05	2,11	1,38		-1	-1	-1	-1	-1	-1	-1	2	-1	-1	-1	
23099A042	DEZANGRE	Kraainem	6,84	201	2938		0,95	0,71	0,84	0,83	1,12	0,64	0,64	1,05	0,55	0,04	-0,11		0	0	0	0	0	-1	0	0	-1	0	0	
23099A0911	ACHTER DE RING	Kraainem	6,59	86	1304		1,06	0,86	1,00	0,93	1,10	0,59	0,59	-0,11	0,44	-0,45	0,26		-1	0	0	0	0	-1	0	0	0	0	0	
23099A0912	ACHTER DE RING	Kraainem	38,03	0	0		1,55	1,21	1,43	1,27	1,43	0,52	0,52	0,12	0,34	-0,42	0,11		-1	-1	-1	-1	-1	0	0	0	0	0	0	
21004E800	GODDELIJKE JEZUS	Laken	13,10	1121	8559		2,74	2,16	3,09	0,19	2,68	2,63	1,67	2,31	2,78	2,04	2,37		-1	-1	-2	0	-1	-1	-1	-1	-1	-1	-1	
21004E81-	SCHIJFSTRAAT	Laken	1,89	248	13093		-1,62	-1,75	-0,78	-1,40	-0,79	-1,09	-2,11	-1,63	-1,07	-2,28	-1,55		1	1	0	1	0	1	1	1	1	1	1	
21004E82-	MODELWIJK	Laken	23,82	3314	13914		0,86	0,28	0,48	-0,42	-0,22	-2,24	-4,66	0,29	-0,16	-1,00	0,12		0	0	0	0	0	1	2	0	0	1	0	
21004E8MJ1	HEIZEL	Laken	1,91	3	157		18,11	17,21	19,11	5,96	16,24	19,09	19,04	17,54	18,92	17,89	17,59		-3	-3	-3	-2	-3	-3	-3	-3	-3	-3	-3	
21004E8NJ	BRUGMANN HOSPITAAL	Laken	0,02	0	0		0,05	0,08	0,17	2,60	3,20	0,16	0,15	0,34	0,02	-0,06	-2,83		0	0	0	0	-1	-2	0	0	0	0	1	
23047A00-	MACHELEN-CENTRUM	Machelen	4,77	313	6563		0,43	0,24	0,40	1,18	1,13	0,40	0,40	0,28	0,01	-0,87	-0,10		0	0	0	0	-1	-1	0	0	0	0	0	
23047A01-	MACHELEN-CENTRUM-OOST	Machelen	6,95	460	6618		0,41	0,25	0,52	0,24	0,32	0,52	0,52	0,21	0,07	-0,84	0,22		0	0	0	0	0	0	0	0	0	0	0	
23047A02-	BLIJDE INKOMST	Machelen	10,12	936	9251		0,36	0,18	0,63	0,14	0,46	0,64	0,64	0,21	0,21	-0,75	0,28		0	0	0	0	0	0	0	0	0	0	0	
23047A031	LACROIX	Machelen	14,71	870	5913		1,57	1,33	1,99	1,16	1,54	2,02	2,02	1,35	1,44	0,07	1,56		-1	-1	-1	-1	-1	-1	-1	-1	-1	0	-1	

CODSEC	SECNAAM	deelgebied	opp	bev 2016	bvdh	D %A	G1A2	G1A1	G2A1	G3A1	G3A2	sl	ov	dg	rm	sn	ams	score	G1A2	G1A1	G2A1	G3A1	G3A2	sl	ov	dg	rm	sn	ams
23047A032	LACROIX	Machelen	18,76	0	0		0,55	0,03	1,27	-0,66	0,78	1,27	1,27	0,08	0,04	-2,57	0,46		0	0	-1	0	0	-1	-1	0	0	1	0
23047A0411	BEAULIEU	Machelen	11,48	371	3233		0,55	0,28	0,31	0,21	0,72	0,30	0,30	0,24	-0,24	-1,32	-0,18		0	0	0	0	0	0	0	0	0	1	0
23047A0412	BEAULIEU	Machelen	7,18	0	0		0,87	0,42	0,73	0,01	1,63	0,74	0,74	0,31	-0,38	-3,01	-0,01		0	0	0	0	-1	0	0	0	0	2	0
23047A052	PELLENBERG	Machelen	1,01	29	2874		0,07	-0,07	-0,82	0,92	2,08	-0,80	-0,80	-0,02	-0,59	-0,27	-1,73		0	0	0	0	-1	0	0	0	0	0	1
23047A07-	MACHELEN INDUSTRIESEKTOR	Machelen	73,39	139	189		0,75	0,45	0,71	-0,01	0,70	0,85	0,85	0,45	-0,04	-1,61	0,14		0	0	0	0	0	0	0	0	0	1	0
23047A0MJ2	MACHELEN-VERSPREIDE BEWONING	Machelen	2,90	0	0		0,23	0,08	1,30	0,22	-0,37	1,31	1,31	0,31	0,92	-0,05	0,36		0	0	-1	0	0	-1	-1	0	0	0	0
23050A3132	BOEKHOUT	Meise	7,39	0	0		0,48	0,20	0,54	-0,85	-0,69	0,52	0,53	0,14	0,13	0,06	0,05		0	0	0	0	0	0	0	0	0	0	0
23050A323	POTAARDE	Meise	1,17	33	2814		0,73	0,54	0,75	-0,24	-0,23	0,74	0,74	0,48	0,32	0,30	0,22		0	0	0	0	0	0	0	0	0	0	0
21004F9702	MARLY-NOORD	Nederoverheembeek	36,42	0	0		0,96	0,65	0,89	0,15	0,39	0,89	0,89	0,61	-0,06	-2,41	0,27		0	0	0	0	0	0	0	0	0	1	0
21004F9MJ1	NEDER-HEEMBEEK-NOORD	Nederoverheembeek	12,49	227	1817		0,66	0,40	0,54	0,46	0,36	0,51	0,51	0,42	-0,06	-1,30	-0,03		0	0	0	0	0	0	0	0	0	1	0
21004F9MJ2	NEDER-HEEMBEEK-NOORD	Nederoverheembeek	34,69	0	0		1,17	0,78	1,18	0,03	0,42	1,17	1,17	0,66	-0,03	-3,47	0,63		-1	0	-1	0	0	-1	-1	0	0	2	0
23094B0MA	WEIVELD	Nossegem	0,68	3	440		1,03	1,48	0,55	2,90	-1,45	0,55	0,55	0,78	0,57	1,24	0,01		-1	-1	0	-1	1	0	0	0	0	-1	0
23002D091	RELEGEM VERSPREIDE BEWONING	Relegem	6,54	10	153		1,66	0,34	0,87	0,17	-0,21	0,79	-2,86	0,47	-0,24	-1,70	0,69		-1	0	0	0	0	0	1	0	0	1	0
21003A0AJ	HUNDERENVELD	Sint-Agatha-Berchem	0,31	20	6435		0,25	2,80	-0,40	1,85	3,38	-0,39	-0,39	2,86	-0,33	0,35	-0,86		0	-1	0	-1	-2	0	0	-1	0	0	0
21003A2MJ	STATION	Sint-Agatha-Berchem	0,03	1	3236		0,48	3,62	3,11	3,51	4,74	3,11	3,11	3,65	3,23	0,82	2,38		0	-2	-2	-2	-2	-2	-2	-2	-2	0	-1
21018A371	GEMEENSCHAPPEN	Sint-Lambrechts-Woluwe	1,59	63	3962		-0,49	-0,53	-0,52	-0,16	0,02	-0,52	-0,52	-0,63	-0,46	-0,42	-1,91		0	0	0	0	0	0	0	0	0	0	1
21018A372	GEMEENSCHAPPEN	Sint-Lambrechts-Woluwe	2,77	0	0		-0,68	-0,70	-0,66	-0,26	-0,04	-0,64	-0,64	-1,49	-0,61	-0,56	-2,06		0	0	0	0	0	0	0	0	1	0	1
21018A3MJ	GULLEDELLE	Sint-Lambrechts-Woluwe	0,18	12	6667		0,48	0,18	0,34	0,60	1,12	0,30	0,30	-11,81	0,35	0,64	-0,37		0	0	0	0	-1	0	0	3	0	0	0
23094A0MJ1	ZAVENTEM IND. TERREIN-KEIBERG	Sint-Stevens-Woluwe	41,69	1	2		0,09	0,46	-0,30	0,08	-0,33	-0,31	-0,31	0,45	-0,72	-1,59	-0,65		0	0	0	0	0	0	0	0	0	1	0
23094A0MJ2	ZAVENTEM IND. TERREIN-KEIBERG	Sint-Stevens-Woluwe	47,26	0	0		-0,65	-1,20	-0,26	-0,11	0,40	-0,26	-0,26	-1,45	-1,55	-5,66	-0,68		0	1	0	0	0	0	0	1	1	2	0
23094D000	SINT-STEVENS-WOLUWE-CENTRUM	Sint-Stevens-Woluwe	28,51	1383	4851		0,03	0,02	-0,08	0,07	0,04	-0,09	-0,09	-1,96	-0,19	-0,25	-0,64		0	0	0	0	0	0	0	1	0	0	0
23094D011	ST-STEVENS-WO-CENTRUM -AUTOWEG	Sint-Stevens-Woluwe	8,60	343	3987		-0,33	-0,26	-0,38	0,00	0,34	-0,38	-0,38	-5,08	-0,43	-0,34	-1,24		0	0	0	0	0	0	0	2	0	0	1
23094D022	HOCKEY	Sint-Stevens-Woluwe	22,41	834	3721		-0,69	-0,76	-0,77	-0,42	-0,21	-0,75	-0,75	-3,16	-0,73	-0,61	-2,08		0	0	0	0	0	0	0	2	0	0	1
23094D031	ENENBOOM	Sint-Stevens-Woluwe	43,30	472	1090		0,24	-0,01	-0,09	-0,17	0,04	-0,10	-0,10	-1,04	-0,10	-0,10	-0,65		0	0	0	0	0	0	0	1	0	0	0
23094D04-	WOLUWEBOS	Sint-Stevens-Woluwe	6,06	256	4228		0,61	0,45	0,46	0,29	0,50	0,46	0,46	-2,41	0,36	0,41	0,07		0	0	0	0	0	0	0	1	0	0	0
23094D050	RIJMELGEM	Sint-Stevens-Woluwe	27,26	1560	5722		-0,71	-0,46	-0,84	-0,09	-0,50	-0,85	-0,85	-0,99	-1,24	-2,07	-1,16		0	0	0	0	0	0	0	0	1	1	1
23094D072	SMOLDERS - TREKKERS	Sint-Stevens-Woluwe	14,46	287	1985		-1,09	-0,81	-1,14	0,11	-1,38	-1,15	-1,15	-1,50	-1,33	-1,56	-1,74		1	0	1	0	1	1	1	1	1	1	1
23094D0MJ1	LOZENBERG	Sint-Stevens-Woluwe	31,39	90	287		1,49	0,77	1,18	0,55	0,64	1,17	1,17	-1,48	1,03	0,85	0,48		-1	0	-1	0	0	-1	-1	1	-1	0	0
23094D0MJ2	LOZENBERG	Sint-Stevens-Woluwe	31,69	0	0		0,12	0,45	-0,44	0,28	1,26	-0,46	-0,46	-5,07	-1,08	-2,10	-0,93		0	0	0	0	-1	0	0	2	1	1	0
23094D112	ST-STEVENS-WOLUWE LEUVENSESTW. INDUS	Sint-Stevens-Woluwe	6,18	72	1166		-0,98	-0,75	-0,99	-0,06	-0,06	-0,99	-0,99	-1,08	-0,91	-0,95	-2,38		0	0	0	0	0	0	0	1	0	0	1
23094D123	HARENHEIDE - HORTENSIA	Sint-Stevens-Woluwe	21,48	776	3613		0,14	0,11	0,09	0,18	0,22	0,08	0,08	-0,79	0,14	0,08	-0,43		0	0	0	0	0	0	0	0	0	0	0
23094D1841	BORREVELD	Sint-Stevens-Woluwe	0,24	10	4221		1,27	1,19	1,29	1,24	1,18	1,25	1,25	-7,27	1,24	1,37	0,62		-1	-1	-1	-1	-1	-1	-1	2	-1	-1	0
23094D1842	BORREVELD	Sint-Stevens-Woluwe	28,74	0	0		2,28	2,26	2,41	2,24	2,40	2,44	2,44	-5,81	2,32	2,36	1,63		-1	-1	-1	-1	-1	-1	-1	2	-1	-1	-1
23094D1MJ	ST-STEVENS-WO KERKHOF-VLIEGV	Sint-Stevens-Woluwe	101,07	259	256		0,24	0,68	0,11	0,22	-0,20	0,10	0,10	0,23	-0,01	-0,48	-0,36		0	0	0	0	0	0	0	0	0	0	0
23094D213	ACACIA	Sint-Stevens-Woluwe	0,57	24	4219		4,52	4,76	4,78	4,20	5,06	4,88	4,88	0,01	4,54	4,49	4,12		-2	-2	-2	-2	-2	-2	-2	0	-2	-2	-2
23094C001	STERREBEEK-CENTRUM	Sterrebeek	0,02	0	0		0,92	1,10	0,88	1,41	2,61	0,88	0,88	5,60	0,99	0,90	-0,47		0	-1	0	-1	-1	0	0	-2	0	0	0
23094C0411	BOESBERG - LINDENBERG	Sterrebeek	54,47	1616	2967		0,36	0,34	0,40	0,43	0,43	0,32	0,32	-0,03	0,22	0,15	-0,06		0	0	0	0	0	0	0	0	0	0	0
23094C0412	BOESBERG - LINDENBERG	Sterrebeek	34,08	0	0		0,27	0,32	0,37	0,61	0,18	0,40	0,40	-2,05	0,21	0,11	0,07		0	0	0	0	0	0	0	0	1	0	0
23094C092	VOSKAPEL - BOSDELLE	Sterrebeek	0,02	0	0		0,00	0,06	0,20	2,35	0,91	0,21	0,21	-0,14	-0,04	-0,14	-0,44		0	0	0	0	-1	0	0	0	0	0	0
23094C112	ZEEN	Sterrebeek	0,08	2	2488		1,24	1,05	1,34	-0,02	1,75	1,34	1,34	6,81	1,37	1,29	-0,47		-1	-1	-1	0	-1	-1	-1	-2	-1	-1	0
23094C122	DEN VIER HUISKENS	Sterrebeek	3,54	55	1556		1,18	1,20	1,11	1,00	1,66	0,80	0,80	3,33	0,81	0,50	-0,53		-1	-1	-1	0	-1	0	0	-2	0	0	0
23094C1321	WAND KERKVELD	Sterrebeek	18,66	142	761		0,60	0,52	0,60	0,61	0,70	0,35	0,35	0,34	0,26	0,09	-0,22		0	0	0	0	0	0	0	0	0	0	0
23094C1322	WAND KERKVELD	Sterrebeek	53,73	0	0		0,32	0,30	0,31	0,50	0,33	0,20	0,20	-1,42	0,07	-0,15	-0,12		0	0	0	0	0	0	0	1	0	0	0
23094C291	STERREBEEK - KERKVELD	Sterrebeek	9,25	277	2994		0,37	0,04	0,43	0,30	0,25	0,39	0,39	-0,96	0,33	-0,73	-0,07		0	0	0	0	0	0	0	0	0	0	0
23094C292	STERREBEEK - KERKVELD	Sterrebeek	26,60	0	0		-2,17	-2,17	-2,02	-2,29	-2,03	-2,02	-2,02	-6,09	-2,10	-3,19	-2,45		1	1	1	1	1	1	1	2	1	2	1
23025A5161	HELLEBEEK	Strombeek-Bever	36,03	743	2062		0,86	0,34	0,90	0,93	0,31	0,93	0,93	0,33	0,14	-2,05	0,56		0	0	0	0	0	0	0	0	0	1	0
23025A5162	HELLEBEEK	Strombeek-Bever	14,73	0	0		-0,30	-0,96	-0,42	0,46	-1,04	-0,40	-0,40	-0,93	-1,75	-5,38	-0,95		0	0	0	0	1	0	0	0	1	2	0
23025B00-	STROMBEEK-BEVER-CENTRUM	Strombeek-Bever	1,33	115	8624		-0,31	-0,40	-0,37	-0,48	-0,81	-0,36	-0,37	-0,55	-0,95	-1,66	-0,71		0	0	0	0	0	0	0	0	0	1	0
23025B011	STROMBEEK-BEVER-CENTRUM-NOORD	Strombeek-Bever	7,10	363	5110		0,95	0,57	1,11	-0,15	0,49	1,13	1,13	0,50	0,41	-1,78	0,76		0	0	-1	0	0	-1	-1	0	0	1	0
23025B021	ACACIA	Strombeek-Bever	0,46	26	5629		-4,83	-4,56	-6,64	-5,60	-5,55	-6,65	-6,65	-4,46	-6,75	-4,84	-7,33		2	2	2	2	2	2	2	2	2	2	2
23025B031	BORREKENSVELD	Strombeek-Bever	3,24	315	9711		-0,63	-0,77	-1,18	-0,89	-1,09	-1,17	-1,19	-0,62	-1,49	-1,37	-1,57		0	0	1	0	1	1	1	0	1	1	1
23025B0421	RING	Strombeek-Bever	19,09	1054	5520		-1,11	-1,44	-1,38	-1,17	-1,55	-1,36	-1,38	-1,44	-2,01	-2,59	-1,66		1	1	1	1	1	1	1	1	1	1	1
23025B0422	RING	Strombeek-Bever	25,61	0	0		-4,06	-4,22	-5,11	-3,18	-4,62	-5,09	-5,09	-4,48	-6,01	-5,90	-5,65		2	2	2	2	2	2	2	2	2	2	2
23025B0911	PARKING	Strombeek-Bever	2,69	28	1040		2,54	1,81	2,67	-0,11	2,23	2,68	2,60	1,91	1,96	1,25	2,08		-1	-1	-1	0	-1	-1	-1	-1	-1	-1	-1
23025B0912	PARKING	Strombeek-Bever	58,66	0	0		-0,03	-0,89	1,09	-3,27	-2,06	1,11	0,98	-1,00	-0,23	-3,87	0,45		0	0	-1	2	1	-1	0	1	0	2	0
23025B1331	MOLENVELD	Strombeek-Bever	0,07	6	8915		-4,27	-4,11	-5,81	-3,67	-4,05	-5,81	-5,80	-3,64	-5,58	-3,87	-6,88		2	2	2	2	2	2	2	2	2	2	2
23025B1332	MOLENVELD	Strombeek-Bever	9,33	0	0		-7,22	-6,97	-10,15	-7,78	-7,93	-10,17	-10,16	-6,64	-10,10	-7,05	-11,01		2	2	3	2	2	3	3	2	3	2	3
23025B191	BEVER	Strombeek-Bever	24,47	23	94		0,59	0,06	0,74	-0,49	-0,26	0,78	0,65	0,09	0,05	-0,96	0,43		0	0	0	0	0	0	0	0	0	0	0
23025B192	BEVER	Strombeek-Bever	57,43	0	0		-0,39	-1,22	0,05	-2,15	-1,85	0,09	-0,26	-1,20	-0,89	-3,71	-0,36		0	1	0	1	1	0	0	1	0	2	0
23025B2121	BEVERLINDE	Strombeek-Bever	16,83	306	1818		-1,90	-2,14	-2,73	-2,87	-2,61	-2,74	-2,82	-2,19	-2,61	-3,38	-3,14		1	1	1	1	1	1	1	1	1	2	2
23025B2122	BEVERLINDE	Strombeek-Bever	10,14	0	0		-8,04	-7,08	-9,36	-7,88	-6,75	-9,35	-9,35	-7,58	-9,83	-8,50	-10,37		2	2	2	2	2	2	2	2	2	2	3
23088A03-	BROEK (CENTRUM)	Vilvoorde	10,27	248	2415		0,55	0,29	0,41	0,39	0,33	0,40	0,40	0,33	0,05	-0,78	-0,35		0	0	0	0	0	0	0	0	0	0	0
23088A77-	SCHAARBEEKLEI (CENTRUM)	Vilvoorde	37,28	95	255		0,79	0,50	0,64	0,17	0,40	0,66	0,66	0,47	0,09	-1,44	-0,05		0	0	0	0	0	0	0	0	0	1	0
23102A10-	SINT-INGELBERTUS	Wemmel	16,76	1400	8351		0,55	0,18	0,05	-0,29	-0,57	-2,02	-4,37	0,26	-0,54	-1,20	-0,19		0	0	0	0	0	0	1	2	0	1	0
23102A11-	DE LIMBURGSE STRIRUM	Wemmel	11,05	995	9004		0,28	-0,11	-0,01	-0,68	-1,11	0,53	-2,77	-0,09	-0,66	-1,70	-0,41		0	0	0	0	0	1	0	1	0	0	1	0
23102A132	DOREKENSVELD	Wemmel	2,33	40	1714		1,90	0,67	1,76	0,75	-0,01	1,31	-0,44	0,69	0,74	-1,33	1,59		-1	0	-1	0	0	-1	0	0	0	1	-1
23102A143	LAEKENVELD	Wemmel	17,06	90	528		1,35	0,69	0,98	-1,05	-0,48	2,40	-0,35	0,77	0,13	-1,57	0,60		-1	0	0	1	0	-1	0	0	0	1	0
23102A1911	RING - EMPERBLOK	Wemmel	3,02	113	3739		1,28	0,75	0,61	1,01	1,60	-6,10	-10,32	0,81	-0,32	-1,69	0,34		-1	0	0	-1	-1	2	3	0	0	1	0
23102A1912	RING - EMPERBLOK	Wemmel	67,53	0	0		2,60	1,27	2,33	2,51	1,38	-1,85	-6,72	1,28	0,92	-2,00	2,01		-1	-1	-1	-1	-1	1	2	-1	0	1	-1
23102A1913	RING - EMPERBLOK	Wemmel	1,90	70	3676		1,79	0,77	1,04	0,75	0,43	-2,13	-2,81	0,77	-0,05	-1,40	0,86		-1	0	-1	0	0	1	1	0	0	1	0
23102A1914	RING - EMPERBLOK	Wemmel	0,13	3	2230		3,38	4,10	5,10	4,23	8,64	5,23	-6,97	4,12	4,96	-0,71	4,37		-2	-2	-2	-2	-2	-2	2	-2	-2	0	-2
23102A211	ROMEINSE STEENWEG	Wemmel	12,52	469	3746		1,79	0,66	0,88	-0,87	-0,23	-3,89	-9,81	0,74	-0,27	-1,88	0,46		-1	0	0	0	0	2	2	0	0	1	0
23102A212	ROMEINSE STEENWEG	Wemmel	29,72	0	0		3,76	2,13	1,99	-1,03	-1,06	1,92	-11,39	2,18	0,51	-1,81	1,63		-2	-1	-1	1	1	-1	3	-1	0	1	-1
23103A330	WARANDEBERG - SOCIALE WONINGEN	Wezembeek-Oppem	0,25	6	2413		1,46	1,46	1,53	1,42	1,38	0,36	0,36	-0,36	0,18	-0,40	0,11		-1	-1	-1	-1	-1	0	0	0	0	0	0
23094A00-	ZAVENTEM-CENTRUM	Zaventem	1,09	70	6413		0,79	-0,97	0,29	-0,31	-0,16	0,28	0,28	-1,02	-0,44	-1,48	0,07		0	0	0	0	0	0	0	1	0	1	0
23094A010	HOOGSTRAAT	Zaventem	1,13	75	6616		0,14	-0,65	-0,01	-0,20	-0,23	0,00	0,00	-0,74	-0,56	-1,60	-0,23		0	0	0	0	0	0	0	0	0	1	0
23094A031	DAAL	Zaventem	33,49	791	2362		2,23	-2,06	-0,19	1,03	0,57	-0,19	-0,19	-2,16	-0,85	-0,20	-0,58		-1	1	0	-1	0	0	0	1	0	0	0
23094A032	DAAL	Zaventem	14,94	0	0		-0,06	-4,19	-1,80	0,25	-1,61	-1,79	-1,79	-4,66	-3,20	-5,17	-2,13		0	2	1	0	1	1	1	2	2	2	1
23094A041	KEIBERG	Zaventem	8,38	642	7665		0,21	-0,35	0,13	-0,18	-0,10	0,15	0,15	-0,49	-0,47	-1,51	-0,05		0	0	0	0	0	0	0	0	0	1	0
23094A0721	ZAVENTEM LEUVENSESTEENWEG	Zaventem	6,35	4	63		1,21	0,72	1,08	2,03	0,59	1,04	1,04	0,47	1,04	0,82	0,09		-1	0	-1	-1	0	-1	-1	0	-1	0	0
23094A0722	ZAVENTEM LEUVENSESTEENWEG	Zaventem	46,27	0	0		-1,20	-1,03	0,01	0,06	-1,20	-0,03	-0,03	-4,18	-0,16	-1,68	-0,51		1	1	0	0	1	0	0	2	0	1	0
23094A11-	RODE CITE	Zaventem	0,62	29	4654		-0,07	0,73	-0,23	-0,22	-0,12	-0,22	-0,22	0,81	-0,41	-0,75	-0,56		0	0	0	0	0	0	0	0	0	0	0
23094A12-	WITTE CITE	Zaventem	1,04	49	4695		0,49	0,26	0,28	0,11	-0,08	0,31	0,31	0,10	-0,44	-1,43	0,04		0	0	0	0	0	0	0	0	0	1	0

CODSEC	SECNAAM	deelgebied	opp	bev 2016	bvdh	D %A	G1A2	G1A1	G2A1	G3A1	G3A2	sl	ov	dg	rm	sn	ams	score	G1A2	G1A1	G2A1	G3A1	G3A2	sl	ov	dg	rm	sn	ams
23094A15-	DE HOEK	Zaventem	22,81	925	4055		-0,14	0,56	-0,10	-0,08	0,26	0,02	0,02	0,57	-0,55	-1,75	-0,36		0	0	0	0	0	0	0	0	0	1	0
23094A172	MAALBEEKWEG	Zaventem	16,41	11	67		0,85	-0,95	0,30	0,25	-0,06	0,70	0,70	-1,10	-0,65	-1,94	0,07		0	0	0	0	0	0	0	0	1	0	0
23002E0001	ZELLIK - CENTRUM	Zellik	20,33	1300	6394		1,62	0,09	1,43	0,08	0,18	1,45	1,41	0,31	0,45	-0,84	1,14		-1	0	-1	0	0	-1	-1	0	0	0	-1
23002E0002	ZELLIK - CENTRUM	Zellik	8,62	0	0		2,37	-1,17	3,69	-0,42	0,51	3,70	3,70	-1,02	2,79	-1,99	3,59		-1	1	-2	0	0	-2	-2	1	-1	1	-2
23002E01-	BREUGHELPARK	Zellik	2,17	221	10176		0,98	-0,22	0,64	-0,53	-0,32	0,68	0,67	-0,02	-0,17	-1,13	0,59		0	0	0	0	0	0	0	0	0	1	0
23002E052	NEERZELLIK	Zellik	6,80	172	2528		0,15	-1,94	0,29	-1,00	-1,71	0,31	-0,07	-1,71	-0,72	-2,51	0,04		0	1	0	0	1	0	0	1	0	1	0
23002E0811	ZELLIK VERSPREIDE BEWONING	Zellik	1,35	42	3116		-1,15	-3,76	-0,89	-2,64	-3,11	-0,88	-1,05	-3,55	-1,72	-3,37	-1,20		1	2	0	1	2	0	1	2	1	2	1
23002E0812	ZELLIK VERSPREIDE BEWONING	Zellik	12,50	0	0		-3,42	-8,20	-1,54	-4,41	-5,65	-1,54	-1,54	-7,92	-2,38	-5,95	-2,02		2	2	1	2	2	1	1	2	1	2	1
23002E0911	HOOGHOF	Zellik	3,01	24	798		1,05	-0,15	0,76	0,04	-0,31	0,74	-1,37	0,06	-0,34	-2,08	0,57		-1	0	0	0	0	0	1	0	0	1	0
23002E0912	HOOGHOF	Zellik	95,50	0	0		2,20	0,14	1,74	0,33	-0,51	1,73	-5,11	0,41	0,30	-2,22	1,46		-1	0	-1	0	0	-1	2	0	0	1	-1
23002E10-	ZELLIK STEENWEG OP GENT	Zellik	5,92	350	5912		2,02	2,31	2,24	0,96	1,43	2,24	2,23	2,43	1,95	1,08	1,77		-1	-1	-1	0	-1	-1	-1	-1	-1	-1	-1
23002E11-	HORING	Zellik	16,64	859	5162		1,16	0,01	1,22	-1,03	-1,12	1,22	1,17	0,18	0,52	-0,81	0,90		-1	0	-1	1	1	-1	-1	0	0	0	0
23002E1901	RENBAAN	Zellik	12,14	12	99		1,26	-0,29	1,04	-1,11	-0,88	1,04	0,78	-0,10	-0,16	-2,12	0,83		-1	0	-1	1	0	-1	0	0	0	1	0
23002E1902	RENBAAN	Zellik	7,22	0	0		1,08	-2,54	1,76	-7,18	-7,18	1,77	1,78	-2,34	0,85	-3,10	1,34		-1	1	-1	2	2	-1	-1	1	0	2	-1

	opp (ha)	inw_2016	inw/km²	G1A2	G1A1	G2A1	G3A1	G3A2	sl	ov	dg	rm	sn	ams	G1A2	G1A1	G2A1	G3A1	G3A2	sl	ov	dg	rm	sn	ams
Diegem	252,76	2566	1015	0,10	0,06	0,15	0,56	0,87	0,16	0,16	0,00	-0,04	-0,86	-0,39	0	0	0	0	0	0	0	0	0	0	0	0
Evere	0,46	37	7984	0,32	0,21	0,14	0,26	0,33	0,14	0,14	-0,69	0,17	0,26	-0,41	0	0	0	0	0	0	0	0	0	0	0	0
Ganshoren	21,32	22	103	0,27	0,11	0,58	0,19	0,54	0,53	0,17	0,38	0,25	-0,74	-0,38	0	0	0	0	0	0	0	0	0	0	0	0
Grimbergen	136,08	487	358	0,77	0,35	0,74	-1,05	0,06	0,74	0,74	0,32	0,04	-2,00	0,37	0	0	0	0	1	0	0	0	0	0	1	0
Groot-Bijgaarden	160,31	833	520	0,76	0,95	0,86	0,93	1,02	0,87	0,87	1,14	0,62	0,17	0,45	0	0	0	0	0	-1	0	0	-1	0	0	0
Haren	3,09	0	0	1,04	0,72	0,99	0,04	0,44	0,99	0,99	0,61	0,00	-2,23	0,55	-1	0	0	0	0	0	0	0	0	0	1	0
Jette	282,49	13023	4610	0,49	0,26	0,09	-0,51	-0,61	-0,06	-0,30	0,45	-0,01	0,06	-0,73	0	0	0	0	0	0	0	0	0	0	0	0
Kassei	148,90	829	557	0,66	0,39	0,61	0,43	0,09	0,61	0,61	0,35	0,03	-1,40	0,33	0	0	0	0	0	0	0	0	0	0	1	0
Koningslo	76,35	2604	3411	0,91	0,56	0,89	0,21	0,33	0,90	0,90	0,49	0,23	-1,85	0,52	0	0	0	0	0	0	0	0	0	0	1	0
Kraainem	83,63	1337	1599	1,12	0,94	1,01	1,01	1,24	0,36	0,36	-0,95	0,27	-0,02	-0,18	-1	0	-1	-1	-1	0	0	0	0	0	0	0
Laken	40,74	4686	11502	1,19	0,63	1,05	-0,32	0,45	-1,00	-3,00	0,69	0,51	-0,33	0,58	-1	0	-1	0	0	1	1	0	0	0	0	0
Machelen	151,26	3118	2061	0,75	0,54	0,92	0,55	0,86	0,94	0,94	0,55	0,44	-0,65	0,51	0	0	0	0	0	0	0	0	0	0	0	0
Meise	8,56	33	385	0,73	0,54	0,75	-0,24	-0,23	0,74	0,74	0,48	0,32	0,30	0,22	0	0	0	0	0	0	0	0	0	0	0	0
Nederoverheembeek	83,60	227	272	0,66	0,40	0,54	0,46	0,36	0,51	0,51	0,42	-0,06	-1,30	-0,03	0	0	0	0	0	0	0	0	0	0	1	0
Nossegem	0,68	3	440	1,03	1,48	0,55	2,90	-1,45	0,55	0,55	0,78	0,57	1,24	0,01	-1	-1	0	-1	1	0	0	0	0	0	-1	0
Relegem	6,54	10	153	1,66	0,34	0,87	0,17	-0,21	0,79	-2,86	0,47	-0,24	-1,70	0,69	-1	0	0	0	0	0	0	1	0	0	1	0
Sint-Agatha-Berchem	0,34	21	6146	0,26	2,84	-0,23	1,93	3,45	-0,23	-0,22	2,90	-0,16	0,38	-0,71	0	-1	0	-1	-2	0	0	-1	0	0	0	0
Sint-Lambrechts-Woluwe	4,54	75	1653	-0,34	-0,41	-0,38	-0,04	0,19	-0,39	-0,39	-2,42	-0,33	-0,25	-1,67	0	0	0	0	0	0	0	0	1	0	0	1
Sint-Stevens-Woluwe	460,90	6367	1381	-0,23	-0,18	-0,35	0,00	-0,11	-0,35	-0,35	-1,73	-0,48	-0,71	-0,96	0	0	0	0	0	0	0	0	1	0	0	0
Sterrebeek	200,43	2092	1044	0,40	0,34	0,44	0,44	0,46	0,35	0,35	-0,03	0,26	0,04	-0,09	0	0	0	0	0	0	0	0	0	0	0	0
Strombeek-Bever	287,22	2979	1037	-0,36	-0,70	-0,59	-0,67	-0,87	-0,57	-0,59	-0,71	-1,14	-2,24	-0,92	0	0	0	0	0	0	0	0	1	1	0	0
Vilvoorde	47,55	343	721	0,61	0,35	0,47	0,33	0,35	0,47	0,47	0,37	0,06	-0,96	-0,27	0	0	0	0	0	0	0	0	0	0	0	0
Wemmel	162,04	3180	1962	0,74	0,22	0,25	-0,44	-0,57	-1,47	-4,69	0,28	-0,48	-1,49	-0,07	0	0	0	0	0	0	1	2	0	0	1	0
Wezembeek-Oppem	0,25	6	2413	1,46	1,46	1,53	1,42	1,38	0,36	0,36	-0,36	0,18	-0,40	0,11	-1	-1	-1	-1	-1	0	0	0	0	0	0	0
Zaventem	152,53	2596	1702	0,72	-0,55	-0,05	0,23	0,23	0,00	0,00	-0,62	-0,61	-1,19	-0,33	0	0	0	0	0	0	0	0	0	0	1	0
Zellik	192,20	2980	1550	1,36	0,13	1,30	-0,29	-0,25	1,31	1,24	0,32	0,50	-0,77	1,00	-1	0	-1	0	0	-1	-1	0	0	0	0	0
modelgebied geluid	**2964,79**	**50454**	**1702**	**0,53**	**0,19**	**0,33**	**-0,10**	**-0,03**	**-0,03**	**-0,48**	**-0,01**	**-0,05**	**-0,67**	**-0,23**	**0**	**0**	**0**	**0**	**0**	**0**	**0**	**0**	**0**	**0**	**0**	**0**
Vlaanderen	2528,20	32363	1280	0,46	0,10	0,32	0,09	0,13	0,12	-0,20	-0,30	-0,15	-1,01	-0,15	0	0	0	0	0	0	0	0	0	0	1	0
Brussel	436,59	18091	4144	0,67	0,36	0,34	-0,44	-0,31	-0,29	-0,99	0,50	0,13	-0,06	-0,39	0	0	0	0	0	0	0	0	0	0	0	0
zone Wemmel	865,99	24755	2859	0,77	0,34	0,47	-0,39	-0,30	-0,22	-1,15	0,48	0,11	-0,31	-0,15	0	0	0	0	0	0	0	1	0	0	0	0
zone Vilvoorde	939,53	10620	1130	0,46	0,17	0,43	0,03	0,12	0,45	0,44	0,15	-0,13	-1,53	0,05	0	0	0	0	0	0	0	0	0	0	1	0
zone Zaventem	1159,27	15079	1301	0,20	-0,03	0,02	0,29	0,32	-0,04	-0,04	-0,94	-0,26	-0,65	-0,56	0	0	0	0	0	0	0	0	0	0	0	0

%A kwetsbare locaties

Id	Type	Lden	REF	G1A2	G1A1	G2A1	G3A1	G3A2	G2A1_sl	G2A1_ov	G1A1_dg	G2A1_rm	G1A2_sn	G2A1_ams	% A	REF	G1A2	G1A1	G2A1	G3A1	G3A2	G2A1_sl	G2A1_ov	G1A1_dg	G2A1_rm	G1A2_sn	G2A1_ams
16	Ziekenhuis		53,16	54,69	54,37	54,10	53,00	52,89	53,39	52,87	54,52	53,78	53,82	53,88		14,92	17,06	16,60	16,23	14,71	14,55	15,23	14,53	16,82	15,77	15,83	15,91
18	Ziekenhuis		74,64	74,32	74,46	74,01	73,97	73,97	74,01	74,01	74,59	74,13	74,30	73,45		59,60	58,68	59,09	57,80	57,69	57,70	57,80	57,80	59,47	58,16	58,65	56,23
34	School		48,37	49,80	49,42	50,11	47,91	49,19	50,13	49,62	49,51	49,94	49,32	49,57		9,08	10,69	10,25	11,05	8,59	9,99	11,07	10,47	10,35	10,85	10,13	10,42
49	School		42,78	43,59	43,32	43,23	43,01	42,82	43,20	42,73	43,43	43,12	43,20	42,81		3,83	4,49	4,27	4,20	4,02	3,87	4,17	3,80	4,37	4,10	4,17	3,86
52	School		54,23	56,17	55,67	55,59	53,88	53,74	55,16	54,83	55,91	55,24	55,36	55,38		16,41	19,28	18,52	18,40	15,91	15,72	17,75	17,27	18,89	17,88	18,06	18,08
77	School		60,92	61,18	60,99	61,09	61,09	61,30	61,09	61,09	61,23	61,16	61,25	59,98		27,34	27,82	27,47	27,64	27,65	28,05	27,64	27,64	27,90	27,78	27,94	25,62
81	School		46,33	46,92	46,62	46,81	46,18	46,53	46,38	45,95	46,67	46,53	46,14	46,42		6,97	7,56	7,27	7,45	6,84	7,17	7,02	6,61	7,31	7,17	6,79	7,07
86	School		56,33	59,32	59,06	58,84	56,27	56,14	58,70	58,62	59,38	58,69	58,88	58,62		19,52	24,46	24,00	23,63	19,44	19,23	23,39	23,24	24,57	23,37	23,70	23,25
93	School		48,34	49,44	49,13	49,63	47,91	48,92	49,40	48,53	49,22	49,39	48,77	49,12		9,05	10,27	9,91	10,48	8,58	9,69	10,22	9,25	10,02	10,21	9,52	9,90
100	School		61,95	64,84	64,49	64,15	61,73	61,51	64,19	63,69	64,67	63,63	64,04	63,92		29,28	35,13	34,39	33,67	28,86	28,44	33,76	32,72	34,76	32,61	33,46	33,20
106	School		57,90	59,59	59,42	60,27	57,58	59,84	60,24	60,18	59,56	60,20	59,53	59,63		22,04	24,93	24,62	26,14	21,51	25,37	26,09	25,99	24,88	26,01	24,82	24,99
112	School		54,21	55,07	54,85	55,61	53,79	55,24	55,54	55,33	54,98	55,51	54,87	54,96		16,37	17,62	17,30	18,43	15,78	17,87	18,32	18,01	17,49	18,27	17,33	17,46
121	School		56,76	57,13	56,97	57,00	57,04	57,19	57,00	56,99	57,18	57,08	57,19	56,01		20,21	20,79	20,53	20,58	20,65	20,89	20,57	20,56	20,87	20,71	20,88	19,04
127	School		53,52	53,70	53,69	53,71	54,78	55,07	53,70	53,67	53,83	53,62	53,60	52,20		15,41	15,66	15,65	15,67	17,19	17,62	15,67	15,61	15,85	15,55	15,52	13,65
135	School		51,73	52,69	52,04	52,00	51,66	51,71	51,77	50,89	52,14	51,36	51,04	51,90		13,03	14,28	13,44	13,38	12,95	13,01	13,09	11,99	13,57	12,57	12,17	13,26
139	School		49,30	49,34	49,26	48,90	48,60	48,52	48,90	48,82	49,37	48,86	49,12	48,35		10,11	10,16	10,06	9,66	9,33	9,24	9,66	9,57	10,19	9,62	9,91	9,05
143	School		49,30	49,34	49,26	48,90	48,60	48,52	48,90	48,82	49,37	48,86	49,12	48,35		10,11	10,16	10,06	9,66	9,33	9,24	9,66	9,57	10,19	9,62	9,91	9,05
150	School		48,34	49,44	49,13	49,63	47,91	48,92	49,40	48,53	49,22	49,39	48,77	49,12		9,05	10,27	9,91	10,48	8,58	9,69	10,22	9,25	10,02	10,21	9,52	9,90
154	School		46,33	46,92	46,62	46,81	46,18	46,53	46,38	45,95	46,67	46,53	46,14	46,42		6,97	7,56	7,27	7,45	6,84	7,17	7,02	6,61	7,31	7,17	6,79	7,07
164	School		56,33	59,32	59,06	58,84	56,27	56,14	58,70	58,62	59,38	58,69	58,88	58,62		19,52	24,46	24,00	23,63	19,44	19,23	23,39	23,24	24,57	23,37	23,70	23,25
165	School		61,95	64,84	64,49	64,15	61,73	61,51	64,19	63,69	64,67	63,63	64,04	63,92		29,28	35,13	34,39	33,67	28,86	28,44	33,76	32,72	34,76	32,61	33,46	33,20
173	School		42,78	43,59	43,32	43,23	43,01	42,82	43,20	42,73	43,43	43,12	43,20	42,81		3,83	4,49	4,27	4,20	4,02	3,87	4,17	3,80	4,37	4,10	4,17	3,86
175	School		54,23	56,17	55,67	55,59	53,88	53,74	55,16	54,83	55,91	55,24	55,36	55,38		16,41	19,28	18,52	18,40	15,91	15,72	17,75	17,27	18,89	17,88	18,06	18,08
178	School		46,33	46,92	46,62	46,81	46,18	46,53	46,38	45,95	46,67	46,53	46,14	46,42		6,97	7,56	7,27	7,45	6,84	7,17	7,02	6,61	7,31	7,17	6,79	7,07
179	School		59,28	59,04	59,13	58,79	58,65	58,58	58,80	58,80	59,22	58,87	59,03	58,24		24,39	23,96	24,12	23,54	23,30	23,19	23,56	23,55	24,28	23,68	23,96	22,61
189	School		48,37	49,80	49,42	50,11	47,91	49,19	50,13	49,62	49,51	49,94	49,32	49,57		9,08	10,69	10,25	11,05	8,59	9,99	11,07	10,47	10,35	10,85	10,13	10,42
202	School		49,36	50,45	49,88	50,23	49,50	49,54	49,97	49,48	49,94	49,70	49,16	50,12		10,18	11,45	10,78	11,19	10,34	10,39	10,89	10,32	10,85	10,57	9,96	11,06
204	School		49,36	50,45	49,88	50,23	49,50	49,54	49,97	49,48	49,94	49,70	49,16	50,12		10,18	11,45	10,78	11,19	10,34	10,39	10,89	10,32	10,85	10,57	9,96	11,06
216	School		60,40	60,66	60,47	60,55	60,58	60,76	60,55	60,55	60,71	60,64	60,72	59,46		26,38	26,86	26,51	26,65	26,70	27,05	26,65	26,65	26,94	26,82	26,97	24,70
224	School		51,77	52,17	52,01	52,20	51,87	52,16	52,20	52,20	51,98	51,78	50,98	51,99		13,09	13,60	13,40	13,65	13,22	13,59	13,64	13,64	13,36	13,10	12,10	13,37
229	Bejaardenzorg		56,68	56,84	56,77	56,58	56,87	57,65	56,58	56,58	56,94	56,70	56,81	56,09		20,07	20,33	20,22	19,92	20,38	21,63	19,92	19,92	20,49	20,11	20,27	19,16
233	Bejaardenzorg		60,95	61,58	61,37	61,48	61,61	62,13	61,48	61,48	63,02	61,61	61,62	60,61		27,38	28,57	28,17	28,38	28,64	29,62	28,37	28,37	31,38	28,64	28,65	26,75
248	Kinderopvang		51,55	51,89	51,59	51,77	51,66	51,10	50,97	48,24	51,60	51,11	50,07	51,63		12,81	13,24	12,86	13,09	12,95	12,25	12,08	8,93	12,87	12,26	11,01	12,91
252	Bejaardenzorg		55,07	55,73	55,46	55,27	55,22	55,05	54,72	54,19	55,44	55,03	55,02	54,93		17,63	18,61	18,21	17,91	17,84	17,60	17,12	16,36	18,16	17,57	17,55	17,42
262	Bejaardenzorg		54,75	55,06	54,63	55,54	53,75	54,18	55,91	55,24	54,68	55,12	53,46	55,28		17,16	17,61	16,98	18,32	15,72	16,33	18,88	17,87	17,05	17,69	15,33	17,94
267	Kinderopvang		56,47	57,93	57,55	57,61	56,45	56,57	57,59	57,39	57,56	56,88	56,19	57,45		19,75	22,09	21,47	21,57	19,71	19,90	21,53	21,20	21,49	20,39	19,31	21,30
278	Kinderopvang		66,92	67,20	67,03	67,49	65,61	67,14	67,49	67,49	66,97	67,29	66,61	67,28		39,71	40,36	39,96	41,03	36,78	40,22	41,03	41,03	39,84	40,56	39,01	40,54
283	Kinderopvang		56,80	58,74	58,11	59,08	58,90	58,50	59,09	59,07	58,70	59,22	58,46	58,88		20,26	23,46	22,39	24,04	23,72	23,04	24,06	24,03	23,39	24,29	22,98	23,70
291	School		52,24	52,60	52,34	52,54	51,93	52,20	52,54	52,54	52,35	52,22	51,42	52,24		13,70	14,17	13,82	14,09	13,29	13,64	14,09	14,09	13,83	13,67	12,64	13,69
308	Bejaardenzorg		63,08	61,36	61,94	61,43	62,86	61,74	61,43	61,43	61,91	61,39	61,35	61,07		31,49	28,15	29,27	28,29	31,06	28,88	28,29	28,29	29,21	28,21	28,14	27,61
309	Bejaardenzorg		53,14	52,11	52,40	52,11	53,02	52,46	52,10	52,10	52,15	51,92	51,57	51,86		14,88	13,53	13,90	13,52	14,73	13,99	13,52	13,52	13,57	13,28	12,83	13,20
351	Kinderopvang		49,97	50,26	50,15	50,37	50,16	50,15	50,37	50,37	50,12	50,04	49,37	50,15		10,88	11,23	11,10	11,35	11,11	11,09	11,36	11,36	11,06	10,97	10,19	11,09
352	Kinderopvang		61,70	61,67	61,66	61,68	63,39	63,37	61,68	61,68	61,84	61,65	61,67	61,17		28,79	28,75	28,72	28,76	32,12	32,08	28,76	28,76	29,06	28,70	28,74	27,81
353	Kinderopvang		52,76	53,16	53,00	53,18	52,94	53,28	53,05	53,05	52,97	52,71	51,85	52,94		14,37	14,91	14,71	14,94	14,62	15,08	14,77	14,77	14,66	14,31	13,19	14,62
354	Kinderopvang		55,76	55,94	55,83	56,26	55,75	55,79	56,26	56,26	55,86	55,99	55,35	56,05		18,65	18,93	18,77	19,42	18,63	18,70	19,42	19,42	18,80	19,01	18,04	19,09
355	Kinderopvang		60,28	60,58	60,55	60,55	60,89	61,32	60,57	60,57	60,66	60,39	60,09	60,30		26,17	26,71	26,65	26,66	27,28	28,07	26,70	26,70	26,86	26,37	25,81	26,19
356	Kinderopvang		49,56	49,80	49,71	49,93	49,90	49,78	49,93	49,93	49,66	49,74	49,13	49,68		10,41	10,69	10,58	10,84	10,80	10,66	10,84	10,84	10,53	10,62	9,91	10,55
357	Kinderopvang		65,10	65,36	65,25	64,99	66,24	64,72	65,00	65,00	65,13	64,50	63,48	64,87		35,69	36,25	36,00	35,45	38,17	34,87	35,46	35,46	35,74	34,42	32,31	35,20
358	Kinderopvang		56,87	56,81	57,51	56,64	56,59	56,83	56,64	56,64	57,50	56,67	56,72	56,41		20,38	20,28	21,40	20,01	19,94	20,31	20,01	20,01	21,39	20,05	20,14	19,64
361	School		55,25	55,21	55,15	55,48	55,30	55,93	55,48	55,48	55,10	55,49	54,98	55,18		17,88	17,83	17,75	18,24	17,96	18,91	18,24	18,24	17,67	18,24	17,49	17,78
367	School		55,70	56,15	55,85	55,84	55,84	55,95	55,86	55,86	55,81	55,46	55,03	55,67		18,56	19,25	18,80	18,78	18,78	18,95	18,81	18,81	18,73	18,20	17,57	18,52
386	Kinderopvang		56,25	57,48	55,13	56,36	56,69	56,56	56,35	56,35	55,15	56,17	56,55	56,06		19,40	21,35	17,72	19,57	20,08	19,89	19,56	19,56	17,74	19,28	19,87	19,11
389	Kinderopvang		61,29	61,83	58,88	59,38	62,17	61,57	59,38	59,38	58,66	58,96	60,07	59,27		28,02	29,06	23,69	24,56	29,71	28,55	24,57	24,57	23,32	23,83	25,79	24,37
390	Kinderopvang		73,97	75,80	74,74	75,66	74,50	74,08	75,67	75,67	75,54	75,76	75,82	74,99		57,69	63,01	59,91	62,61	59,22	58,01	62,63	62,63	62,25	62,89	63,09	60,63
392	Kinderopvang		61,63	61,10	60,82	60,56	60,80	61,29	60,56	60,56	60,60	60,69	61,13	60,02		28,66	27,66	27,14	26,68	27,11	28,03	26,68	26,68	26,75	26,91	27,73	25,69
397	Kinderopvang		57,13	58,37	58,37	58,56	58,48	58,47	57,94	57,94	57,90	57,83	57,58	57,52		20,79	22,82	22,83	23,15	23,01	22,99	22,11	22,11	22,04	21,93	21,51	21,41
438	Kinderopvang		60,51	61,15	60,36	60,91	60,16	60,24	60,91	60,91	60,51	60,24	59,50	60,80		26,58	27,76	26,32	27,31	25,95	26,08	27,32	27,31	26,59	26,08	24,77	27,11
439	Kinderopvang		61,55	62,27	61,38	62,17	61,30	61,26	62,18	62,14	61,48	61,45	60,57	62,08		28,51	29,89	28,18	29,71	28,05	27,97	29,72	29,65	28,39	28,32	26,68	29,52
440	Kinderopvang		63,52	63,13	62,14	63,40	62,16	62,20	63,40	63,32	62,29	62,91	61,87	63,25		32,39	31,60	29,64	32,13	29,67	29,77	32,14	31,98	29,94	31,16	29,13	31,84
441	Kinderopvang		55,69	57,07	57,73	57,03	56,55	56,87	57,03	57,02	57,81	56,90	56,72	56,73		18,55	20,69	21,76	20,63	19,87	20,38	20,63	20,62	21,90	20,42	20,14	20,15
442	Kinderopvang		53,39	53,79	53,24	53,72	52,89	52,92	53,72	53,71	53,31	53,32	52,74	53,61		15,23	15,79	15,03	15,69	14,56	14,59	15,69	15,68	15,13	15,13	14,35	15,54
444	Kinderopvang		52,44	52,73	52,56	52,67	52,34	52,42	52,68	52,67	52,66	52,40	52,44	52,52		13,96	14,34	14,11	14,27	13,82	13,93	14,27	14,27	14,25	13,91	13,96	14,06
445	Kinderopvang		69,69	69,91	69,65	69,89	69,49	69,54	69,89	69,89	69,79	69,57	69,61	69,70		46,33	46,87	46,21	46,82	45,81	45,95	46,82	46,82	46,58	46,03	46,12	46,35
446	Kinderopvang		48,75	50,59	49,98	49,88	48,71	48,65	49,80	48,10	50,06	49,33	49,35	49,76		9,50	11,63	10,90	10,77	9,45	9,39	10,68	8,79	11,00	10,15	10,17	10,64
447	Kinderopvang		47,15	47,43	47,19	47,21	46,77	46,75	47,24	46,54	47,31	47,05	47,00	46,88		7,79	8,08	7,84	7,85	7,42	7,39	7,88	7,18	7,96	7,70	7,64	7,52
453	School		60,39	60,87	60,31	60,45	60,21	60,23	60,47	60,46	60,46	60,15	59,74	60,43		26,36	27,23	26,22	26,48	26,03	26,07	26,50	26,49	26,50	25,93	25,19	26,43
454	School		61,83	62,51	61,76	62,62	61,75	61,61	62,63	62,59	61,86	61,98	61,04	62,50		29,05	30,37	28,91	30,58	28,90	28,63	30,60	30,52	29,11	29,33	27,55	30,34

Id	Type	D %A	G1A2	G1A1	G2A1	G3A1	G3A2	G2A1_sl	G2A1_ov	G1A1_dg	G2A1_rm	G1A2_sn	G2A1_ams	score	G1A2	G1A1	G2A1	G3A1	G3A2	G2A1_sl	G2A1_ov	G1A1_dg	G2A1_rm	G1A2_sn	G2A1_ams
16	Ziekenhuis		2,14	1,68	1,30	-0,22	-0,37	0,31	-0,40	1,89	0,85	0,91	0,99		-1	-1	-1	0	0	0	0	-1	0	0	0
18	Ziekenhuis		-0,92	-0,52	-1,80	-1,92	-1,90	-1,80	-1,80	-0,14	-1,45	-0,95	-3,37		0	0	1	1	1	1	1	0	1	0	2
34	School		1,61	1,17	1,97	-0,49	0,91	1,99	1,40	1,27	1,77	1,05	1,34		-1	-1	-1	0	0	-1	-1	-1	-1	-1	-1
49	School		0,66	0,44	0,37	0,19	0,03	0,34	-0,04	0,53	0,27	0,34	0,03		0	0	0	0	0	0	0	0	0	0	0
52	School		2,87	2,11	1,99	-0,50	-0,69	1,35	0,87	2,48	1,47	1,65	1,67		-1	-1	-1	0	0	-1	0	-1	-1	-1	-1
77	School		0,48	0,13	0,30	0,31	0,71	0,30	0,30	0,56	0,44	0,60	-1,72		0	0	0	0	0	0	0	0	0	0	1
81	School		0,58	0,29	0,48	-0,14	0,20	0,05	-0,37	0,34	0,20	-0,18	0,09		0	0	0	0	0	0	0	0	0	0	0
86	School		4,94	4,48	4,11	-0,08	-0,29	3,87	3,72	5,05	3,85	4,18	3,73		-2	-2	-2	0	0	-2	-2	-2	-2	-2	-2
93	School		1,22	0,86	1,43	-0,47	0,64	1,17	0,20	0,97	1,16	0,47	0,85		-1	0	-1	0	0	-1	0	0	-1	0	0
100	School		5,85	5,11	4,39	-0,43	-0,85	4,48	3,44	5,48	3,33	4,18	3,92		-2	-2	-2	0	0	-2	-2	-2	-2	-2	-2
106	School		2,89	2,59	4,11	-0,53	3,34	4,05	3,95	2,84	3,98	2,78	2,96		-1	-1	-2	0	-2	-2	-2	-1	-2	-1	-1
112	School		1,25	0,92	2,05	-0,59	1,49	1,95	1,64	1,12	1,90	0,95	1,08		-1	0	-1	0	-1	-1	-1	-1	-1	0	-1
121	School		0,59	0,33	0,37	0,45	0,69	0,37	0,35	0,66	0,50	0,67	-1,17		0	0	0	0	0	0	0	0	0	0	1
127	School		0,25	0,24	0,26	1,78	2,21	0,25	0,20	0,43	0,13	0,11	-1,76		0	0	0	-1	-1	0	0	0	0	0	1
135	School		1,25	0,41	0,35	-0,08	-0,02	0,05	-1,04	0,53	-0,46	-0,87	0,22		-1	0	0	0	0	0	1	0	0	0	0
139	School		0,04	-0,05	-0,45	-0,78	-0,87	-0,45	-0,54	0,08	-0,50	-0,20	-1,06		0	0	0	0	0	0	0	0	0	0	1
143	School		0,04	-0,05	-0,45	-0,78	-0,87	-0,45	-0,54	0,08	-0,50	-0,20	-1,06		0	0	0	0	0	0	0	0	0	0	1
150	School		1,22	0,86	1,43	-0,47	0,64	1,17	0,20	0,97	1,16	0,47	0,85		-1	0	-1	0	0	-1	0	0	-1	0	0
154	School		0,58	0,29	0,48	-0,14	0,20	0,05	-0,37	0,34	0,20	-0,18	0,09		0	0	0	0	0	0	0	0	0	0	0
164	School		4,94	4,48	4,11	-0,08	-0,29	3,87	3,72	5,05	3,85	4,18	3,73		-2	-2	-2	0	0	-2	-2	-2	-2	-2	-2
165	School		5,85	5,11	4,39	-0,43	-0,85	4,48	3,44	5,48	3,33	4,18	3,92		-2	-2	-2	0	0	-2	-2	-2	-2	-2	-2
173	School		0,66	0,44	0,37	0,19	0,03	0,34	-0,04	0,53	0,27	0,34	0,03		0	0	0	0	0	0	0	0	0	0	0
175	School		2,87	2,11	1,99	-0,50	-0,69	1,35	0,87	2,48	1,47	1,65	1,67		-1	-1	-1	0	0	-1	0	-1	-1	-1	-1
178	School		0,58	0,29	0,48	-0,14	0,20	0,05	-0,37	0,34	0,20	-0,18	0,09		0	0	0	0	0	0	0	0	0	0	0
179	School		-0,43	-0,28	-0,85	-1,09	-1,20	-0,83	-0,84	-0,11	-0,71	-0,43	-1,78		0	0	0	1	1	0	0	0	0	0	1
189	School		1,61	1,17	1,97	-0,49	0,91	1,99	1,40	1,27	1,77	1,05	1,34		-1	-1	-1	0	0	-1	-1	-1	-1	-1	-1
202	School		1,27	0,59	1,01	0,15	0,21	0,70	0,13	0,66	0,39	-0,23	0,87		-1	0	-1	0	0	0	0	0	0	0	0
204	School		1,27	0,59	1,01	0,15	0,21	0,70	0,13	0,66	0,39	-0,23	0,87		-1	0	-1	0	0	0	0	0	0	0	0
216	School		0,48	0,13	0,27	0,32	0,66	0,27	0,27	0,56	0,43	0,59	-1,69		0	0	0	0	0	0	0	0	0	0	1
224	School		0,51	0,31	0,56	0,13	0,50	0,55	0,55	0,27	0,01	-0,99	0,28		0	0	0	0	0	0	0	0	0	0	0
229	Bejaardenzorg		0,26	0,15	-0,15	0,31	1,56	-0,15	-0,15	0,42	0,04	0,20	-0,91		0	0	0	0	-1	0	0	0	0	0	0
233	Bejaardenzorg		1,19	0,79	1,00	1,25	2,24	0,99	0,99	4,00	1,25	1,27	-0,63		-1	0	0	-1	-1	0	0	-2	-1	-1	0
248	Kinderopvang		0,43	0,06	0,29	0,14	-0,55	-0,72	-3,87	0,07	-0,54	-1,80	0,11		0	0	0	0	0	0	2	0	0	1	0
252	Bejaardenzorg		0,98	0,58	0,28	0,22	-0,03	-0,51	-1,27	0,54	-0,06	-0,08	-0,20		0	0	0	0	0	0	1	0	0	0	0
262	Bejaardenzorg		0,45	-0,18	1,16	-1,43	-0,83	1,73	0,71	-0,11	0,53	-1,83	0,78		0	0	-1	1	0	-1	0	0	0	1	0
267	Kinderopvang		2,34	1,72	1,82	-0,04	0,15	1,78	1,45	1,74	0,64	-0,43	1,55		-1	-1	-1	0	0	-1	-1	-1	0	0	-1
278	Kinderopvang		0,65	0,26	1,32	-2,93	0,51	1,33	1,33	0,13	0,85	-0,69	0,83		0	0	-1	1	0	-1	-1	0	0	0	0
283	Kinderopvang		3,20	2,13	3,78	3,46	2,78	3,80	3,77	3,14	4,03	2,72	3,44		-2	-1	-2	-2	-1	-2	-2	-2	-2	-1	-2
291	School		0,47	0,13	0,39	-0,40	-0,06	0,39	0,40	0,14	-0,03	-1,05	-0,01		0	0	0	0	0	0	0	0	0	1	0
308	Bejaardenzorg		-3,34	-2,23	-3,20	-0,43	-2,61	-3,20	-3,20	-2,28	-3,28	-3,35	-3,88		2	1	2	0	1	2	2	1	2	2	2
309	Bejaardenzorg		-1,36	-0,98	-1,37	-0,16	-0,90	-1,37	-1,37	-1,31	-1,60	-2,05	-1,69		1	0	1	0	0	1	1	1	1	1	1
351	Kinderopvang		0,35	0,21	0,47	0,23	0,21	0,47	0,47	0,18	0,09	-0,69	0,21		0	0	0	0	0	0	0	0	0	0	0
352	Kinderopvang		-0,05	-0,07	-0,03	3,33	3,29	-0,03	-0,03	0,27	-0,09	-0,05	-0,99		0	0	0	-2	-2	0	0	0	0	0	0
353	Kinderopvang		0,54	0,33	0,57	0,25	0,70	0,40	0,40	0,29	-0,07	-1,19	0,24		0	0	0	0	0	0	0	0	0	1	0
354	Kinderopvang		0,27	0,11	0,76	-0,02	0,05	0,77	0,77	0,15	0,35	-0,62	0,43		0	0	0	0	0	0	0	0	0	0	0
355	Kinderopvang		0,54	0,48	0,49	1,11	1,91	0,53	0,53	0,69	0,20	-0,35	0,02		0	0	0	-1	-1	0	0	0	0	0	0
356	Kinderopvang		0,28	0,17	0,43	0,39	0,25	0,43	0,43	0,12	0,21	-0,50	0,14		0	0	0	0	0	0	0	0	0	0	0
357	Kinderopvang		0,57	0,32	-0,24	2,48	-0,82	-0,23	-0,23	0,06	-1,27	-3,38	-0,49		0	0	0	-1	0	0	0	0	1	2	0
358	Kinderopvang		-0,10	1,02	-0,37	-0,44	-0,07	-0,37	-0,37	1,01	-0,33	-0,24	-0,74		0	-1	0	0	0	0	0	-1	0	0	0
361	School		-0,05	-0,14	0,35	0,08	1,02	0,35	0,35	-0,21	0,36	-0,39	-0,10		0	0	0	0	-1	0	0	0	0	0	0
367	School		0,69	0,23	0,22	0,22	0,39	0,25	0,25	0,17	-0,36	-0,99	-0,04		0	0	0	0	0	0	0	0	0	0	0
386	Kinderopvang		1,95	-1,69	0,17	0,68	0,49	0,16	0,16	-1,67	-0,12	0,46	-0,29		-1	1	0	0	0	0	0	1	0	0	0
389	Kinderopvang		1,03	-4,34	-3,46	1,69	0,53	-3,45	-3,45	-4,70	-4,19	-2,23	-3,65		-1	2	2	-1	0	2	2	2	2	1	2
390	Kinderopvang		5,32	2,22	4,92	1,53	0,33	4,94	4,94	4,56	5,20	5,40	2,94		-2	-1	-2	-1	0	-2	-2	-2	-2	-2	-1
392	Kinderopvang		-1,00	-1,52	-1,98	-1,55	-0,63	-1,98	-1,98	-1,92	-1,75	-0,94	-2,98		0	1	1	1	0	1	1	1	1	0	1
397	Kinderopvang		2,03	2,04	2,35	2,22	2,20	1,32	1,32	1,25	1,14	0,72	0,62		-1	-1	-1	-1	-1	-1	-1	-1	-1	0	0
438	Kinderopvang		1,18	-0,26	0,73	-0,63	-0,49	0,75	0,73	0,01	-0,49	-1,80	0,54		-1	0	0	0	0	0	0	0	0	1	0
439	Kinderopvang		1,38	-0,32	1,20	-0,46	-0,54	1,21	1,14	-0,12	-0,19	-1,83	1,01		-1	0	-1	0	0	-1	-1	0	0	1	-1
440	Kinderopvang		-0,79	-2,74	-0,25	-2,71	-2,62	-0,25	-0,41	-2,45	-1,23	-3,25	-0,55		0	1	0	1	1	0	0	1	1	2	0
441	Kinderopvang		2,14	3,22	2,08	1,32	1,83	2,08	2,07	3,35	1,88	1,59	1,60		-1	-2	-1	-1	-1	-1	-1	-2	-1	-1	-1
442	Kinderopvang		0,56	-0,20	0,46	-0,67	-0,64	0,47	0,45	-0,10	-0,09	-0,88	0,32		0	0	0	0	0	0	0	0	0	0	0
444	Kinderopvang		0,39	0,16	0,31	-0,14	-0,03	0,31	0,31	0,30	-0,05	0,00	0,10		0	0	0	0	0	0	0	0	0	0	0
445	Kinderopvang		0,54	-0,12	0,49	-0,52	-0,37	0,49	0,49	0,25	-0,30	-0,21	0,02		0	0	0	0	0	0	0	0	0	0	0
446	Kinderopvang		2,13	1,40	1,27	-0,05	-0,11	1,18	-0,71	1,50	0,65	0,67	1,14		-1	-1	-1	0	0	-1	0	-1	0	0	-1
447	Kinderopvang		0,29	0,05	0,06	-0,38	-0,41	0,09	-0,61	0,17	-0,09	-0,15	-0,27		0	0	0	0	0	0	0	0	0	0	0
453	School		0,87	-0,14	0,11	-0,33	-0,29	0,14	0,12	0,13	-0,44	-1,18	0,07		0	0	0	0	0	0	0	0	0	1	0
454	School		1,32	-0,14	1,53	-0,15	-0,43	1,55	1,47	0,06	0,28	-1,50	1,29		-1	0	-1	0	0	-1	-1	0	0	1	-1

GRUP 'Ruimtelijke herinrichting van de R0', deel Noord

Ontwerp plan-MER loop 1 – disciplines bodem en water

Antea Group

Understanding today.
Improving tomorrow.

anteagroup

Colofon

Opdracht

GRUP 'Ruimtelijke herinrichting van de Ring rond Brussel (R0) - deel Noord'
Ontwerp plan-MER - disciplines bodem en water

Opdrachtgever

De Werkvennootschap nv
Departement Omgeving

Opdrachthouder

Antea Belgium nv
Roderveldlaan 1
2600 Antwerpen
T: +32(0)3 221 55 00
www.anteagroup.be
BTW: BE 414.321.939
RPR Antwerpen 0414.321.939
IBAN: BE81 4062 0904 6124
BIC: KREDBEBB
Antea Group is gecertificeerd volgens ISO9001

Identificatienummer

4213613079

Projectmedewerkers

Marijke Verhasselt, Adviseur

Liesbet Van den Schoor, MER-deskundige biodiversiteit

Gert Pauwels, MER-deskundige bodem en water

Datum	Auteur	Status/ revisie	Vrijgave
November 2020	Gert Pauwels, Liesbet Van den Schoor	Ontwerp v4	Cedric Vervaet
April 2021	Gert Pauwels	Ontwerp def	Cedric Vervaet

Deskundigen

Deskundige bodem en water	MER-coördinator
Gert Pauwels	Cedric Vervaet

Inhoudsopgave

		Blz
8	**Discipline bodem en grondwater**	**5**
8.1	Methodologie	5
8.1.1	Afbakening van het studiegebied	5
8.1.2	Juridisch en beleidsmatige context	5
8.1.3	Aanpak effectenbeoordeling	6
8.2	Beschrijving van de bestaande situatie en referentiesituatie	8
8.2.1	(Hydro)geologie	8
8.2.2	Bodemgesteldheid	16
8.2.3	Reliëf en helling	20
8.2.4	Bodem- en grondwaterkwaliteit	22
8.2.5	Kenmerken grondwater	24
8.2.6	Grondwaterwinningen	30
8.3	Effectvoorspelling en -beoordeling	32
8.3.1	Effectgroep grondverzet	32
8.3.2	Effectgroep profielvernietiging en structuurwijziging	34
8.3.3	Effectgroep stabiliteit	35
8.3.4	Effectgroep grondwaterkwantiteit	36
8.3.5	Effectgroep invloed op kwelgebied	41
8.3.6	Effectgroep wijziging bodem- en grondwaterkwaliteit	41
8.3.7	Impact op grondwaterlichamen conform de Kaderrichtlijn Water	43
8.4	Op te lossen knelpunten en aandachtspunten	44
8.5	Leemten in de kennis	45
8.6	Gewestgrensoverschrijdende effecten	45
8.7	Synthese en Conclusies	46
9	**Discipline oppervlaktewater**	**49**
9.1	Methodologie	49
9.1.1	Afbakening van het studiegebied	49
9.1.2	Juridisch en beleidsmatige context	49
9.1.3	Aanpak effectbeoordeling	50
9.2	Beschrijving van de bestaande situatie en referentiesituatie	52
9.2.1	Hydrografie en overstromingsgevoeligheid	53
9.2.2	Afwatering	61
9.2.3	Waterkwaliteit – structuurkwaliteit	62
9.2.4	Kaderrichtlijn water	63
9.3	Effectvoorspelling en -beoordeling	65
9.3.1	Effectgroep wijziging in afwateringsstructuur	65
9.3.2	Effectgroep effecten op oppervlaktewaterkwantiteit	66
9.3.3	Effectgroep effecten op oppervlaktewaterkwaliteit en structuurkwaliteit	73
9.3.4	Effectgroep wijziging in capaciteit rioleringsnet en waterzuiveringsinfrastructuur	76
9.3.5	Relatie met Kaderrichtlijn water (i.f.v. het Wezer-arrest)	76
9.4	Op te lossen knelpunten en aandachtspunten	78

9.5 Leemten in de kennis 79
9.6 Gewestgrensoverschrijdende effecten 79
9.7 Synthese en conclusie 79

Tabellen

Tabel 8-1: Beoordelingscriteria en significantiekader discipline bodem en grondwater 7
Tabel 8-2: Oppervlakte van de verschillende bodemtypes en hun gevoeligheid voor profielvernietiging en bodemverdichting binnen het gecombineerd plangebied loop 1 17
Tabel 8-3: Overzicht vergunde grondwaterwinningen binnen 200 m rondom het plangebied (binnen deze perimeter zijn er enkel grondwaterwinningen in Vlaanderen gelegen) (bron: DOV Bodemverkenner, nazicht december 2019) 32
Tabel 8-4: Oppervlakte bodems (ha) gevoelig voor verdichting per alternatief 35
Tabel 9-1: Beoordelingscriteria en significantiekader discipline oppervlaktewater 51
Tabel 9-2: Significantiekader aspect overstromingsgevoeligheid 52
Tabel 9-3: Lokale structuurkwaliteit waterlopen (referentietoestand) 62
Tabel 9-4: Berekening infiltratie en buffering (G2A1) (bron: nota beschrijving waterhuishouding, september 2019) 69
Tabel 9-5: Oppervlakte verharding van de alternatieven op basis van de beschikbare ontwerptekeningen 71
Tabel 9-6: Overzicht structuurkwaliteit 75

Figuren

Figuur 8.1Tertiaire geologie (bron: DOV Bodemverkenner) 9
Figuur 8.2: Uittreksel uit het geologisch dwarsprofiel 3a (Noord - Zuid) (bron: DOV Bodemverkenner) 10
Figuur 8.3: Uittreksel uit het geologisch dwarsprofiel 7c (Oost – West) (bron: DOV Bodemverkenner) 11
Figuur 8.4: Hydrogeologie t.h.v. het Laarbeekbos (links = westen Laarbeekbos, rechts = oosten Laarbeekbos) 12
Figuur 8.5: Hydrogeologie t.h.v. mogelijke verdieping in deelzone Wemmel-Jette (links = westen, rechts = oosten) 13
Figuur 8.6: Bodemkaart 17
Figuur 8.7: Situering gevoelige bodems voor verdichting – zones Wemmel en Vilvoorde 19
Figuur 8.8: Situering gevoelige bodems voor verdichting – zone Zaventem 20
Figuur 8.9: Digitaal Hoogtemodel Vlaanderen II (terreinmodel, 1m) 21
Figuur 8.10: Watertoetskaart hellingen (bron geopunt Vlaanderen) 21
Figuur 8.11: Watertoetskaart erosiegevoeligheid 22
Figuur 8.12: Bodemonderzoeken - zones Wemmel en Vilvoorde (categorie 0: mogelijk verontreinigde percelen, categorie 1: niet-verontreinigde percelen, categorie 2: licht verontreinigde percelen zonder risico, categorie 3: verontreinigde percelen zonder risico, categorie 4: verontreinigde percelen in onderzoek of behandeling) (bron: OVAM en BIM, december 2019) 23
Figuur 8.13: Bodemonderzoeken - zone Zaventem (categorie 0: mogelijk verontreinigde percelen, categorie 1: niet-verontreinigde percelen, categorie 2: licht verontreinigde percelen zonder risico, categorie 3: verontreinigde percelen zonder risico, categorie 4: verontreinigde percelen in onderzoek of behandeling) (bron: OVAM en BIM, december 2019) 24
Figuur 8.14: Waterscheidingslijn t.h.v. de deelzone Wemmel-Laarbeekbos en Wemmel-Jette 26
Figuur 8.15: Grondwaterkwetsbaarheid 27

Figuur 8.16: Watertoetskaart grondwaterstroming 28
Figuur 8.17: Watertoetskaart infiltratiegevoeligheid 29
Figuur 8.18: Mogelijkheden tot infiltratie op basis van infiltratieproeven (bron: infiltratieonderzoek Abesim, 2018) 29
Figuur 8.19: Bronnen Brussel (blauw = bronnen, rood = verdwenen bronnen, groen = te identificeren bronnen) (bron: Coördinatie Zenne, Google Maps) 30
Figuur 8.20: Grondwaterwinningen – zones Wemmel en Vilvoorde (bron: DOV Bodemverkenner en Geodata leefmilieu Brussel, december 2019) 31
Figuur 8.21: Grondwaterwinningen – zone Zaventem (bron: DOV Bodemverkenner en Geodata leefmilieu Brussel, nazicht december 2019) 31
Figuur 8.22: Langsgrachten/leidingen (G2A1) - zone Wemmel (west) (bron: nota beschrijving waterhuishouding, september 2019)..... 38
Figuur 8.23: Langsgrachten/leidingen (G2A1) - zones Wemmel (oost) en Vilvoorde (bron: nota beschrijving waterhuishouding, september 2019) 38
Figuur 8.24: Langsgrachten/leidingen (G2A1) - zone Zaventem (bron: nota beschrijving waterhuishouding, september 2019)..... 39
Figuur 9.1: Hydrografisch netwerk en overstromingsgevoelige gebieden (watertoets) - zones Wemmel en Vilvoorde..... 53
Figuur 9.2: Hydrografisch netwerk en overstromingsgevoelige gebieden (watertoets) – zone Zaventem..... 54
Figuur 9.3: Recent overstroomde gebieden en van nature overstroombare gebieden - zones Wemmel en Vilvoorde 55
Figuur 9.4: Recent overstroomde gebieden en van nature overstroombare gebieden - zone Zaventem 56
Figuur 9.5: Overstromingsgevaarkaart Brussel (bron: BIM) 56
Figuur 9.6: Acties bekkenbeheerplan ter hoogte van het plangebied..... 60
Figuur 9.7: Hydrologie - de visie van water en buffering langs de R0..... 65
Figuur 9.8: Zonering afwatering (G2A1) – zones Wemmel en Vilvoorde (bron: nota beschrijving waterhuishouding, september 2019)..... 67
Figuur 9.9: Zonering afwatering (G2A1) - zone Zaventem (bron: nota beschrijving waterhuishouding, september 2019) 67
Figuur 9.10 stroomschema toets voor verder onderzoek bij hydromorfologische wijzigingen (bron: CIW, 2019)... 77

8 Discipline bodem en grondwater

8.1 Methodologie

8.1.1 Afbakening van het studiegebied

Het studiegebied voor de discipline bodem en grondwater bestaat uit het plangebied[1] (gecombineerd plangebied loop 1) zelf, met aandacht voor die zones waar tijdens de exploitatie nog een invloed op de bodem en/of grondwater te verwachten valt. Algemeen wordt aangenomen dat een studiegebied dat tot op 200 m van de plancontour reikt voldoende ruim zal zijn voor de discipline bodem en grondwater. Indien uit een eventuele kwantitatieve bepaling van de invloedssfeer van een mogelijke bemaling blijkt dat de invloedssfeer verder kan reiken, wordt het studiegebied hiermee uitgebreid.

8.1.2 Juridisch en beleidsmatige context

De juridische en beleidsmatige randvoorwaarden zijn vooral van belang voor het vervolgtraject, nl. bij de effectieve realisatie van het project, maar worden hier volledigheidshalve vermeld.

Bij uitgravingen dient er een technisch verslag en een bodembeheerrapport opgesteld te worden als de uitgegraven bodem afkomstig is van een verdachte grond of als de totale uitgraving op een niet-verdachte grond meer dan 250 m³ bedraagt. Dit dient om te bewijzen dat de grond voldoet aan de voorwaarden voor het beoogde gebruik. Het technisch verslag wordt opgesteld door een erkend bodemsaneringsdeskundige en het bodembeheerrapport wordt afgeleverd door een erkende bodembeheerorganisatie. Op basis van het technisch verslag en een vergelijking van de bodemkwaliteit met de verschillende normen van het Bodemdecreet wordt bepaald of de bodem mag hergebruikt worden binnen de 'kadastrale werkzone' en/of naar welke bodembestemmingstypes deze (buiten de kadastrale werkzone) al dan niet mag afgevoerd worden. Het bodembeheerrapport geeft de volledige transportketen weer van de bodem (oorsprong, transport, bestemming, vervoerder,…).

Verder moet rekening gehouden worden met de volgende standaard aspecten uit de bodem-regelgeving:

- Indien er calamiteiten optreden die impact kunnen hebben op de bodem, dienen zo snel mogelijk de nodige acties ondernomen te worden om de verontreiniging weg te nemen. De nodige controlestalen dienen genomen te worden. Indien de calamiteit valt onder het toepassingsgebied van een schadegeval, dienen deze specifieke bepalingen nageleefd te worden;
- Indien gronden worden overgedragen, dienen de bepalingen van het Bodemdecreet te worden gevolgd;
- Indien gronden dienen onteigend te worden, dienen de bepalingen van het Bodemdecreet te worden gevolgd;
- De nodige aandacht dient te worden geschonken aan de regels van het grondverzet.

De Europese Kaderrichtlijn Water (2000/60/EG) is van kracht sinds 22/12/2002. Ze vormt het raamwerk voor het integraal waterbeleid van de Europese Unie en haar lidstaten. De Kaderrichtlijn Water vormt het kader voor het beleid inzake waterkwaliteit en waterkwantiteit. Het doel van

[1] Met 'plangebied' wordt bedoeld: het gecombineerd plangebied loop 1

Kaderrichtlijn Water is het bereiken van een goede toestand van het oppervlakte- en grondwater tegen 2015, dit zowel kwantitatief als kwalitatief. De Kaderrichtlijn Water bepaalt dat er moet voorkomen worden dat de toestand van de (grond)waterlichamen achteruitgaat.

Tevens algemeen van belang is het Decreet van 18 juli 2003 betreffende het integraal waterbeleid, gecoördineerd op 15 juni 2018", ook het waterwetboek genoemd. De nieuwe coördinatie bevat alle (of toch bijna alle) Vlaamse decretale voorschriften voor drinkwater, zwemwater, afvalwater en grondwater en heeft betrekking op het integraal waterbeleid, beheer van de waterketen en beheer van het watersysteem.

In het Brussels Hoofdstedelijk gewest is volgende wetgeving inzake bodem in algemene zin relevant voor dit plan: 'De ordonnantie van 5 maart 2009 betreffende het beheer en de sanering van verontreinigde bodems', gewijzigd door de ordonnantie van 23/06/2017 (BS. 13/07/2017), en bijhorende uitvoeringsbesluiten (o.a. het besluit van 29/03/2018 tot vaststelling van de interventienormen en saneringsnormen (B.S. 02/05/2018)).

Naast de regelgeving inzake verontreinigde bodems, wordt de strategie en visie inzake bodembeheer in het Brussels Hoofstedelijk Gewest behandelt in de 'Good Soil Strategy', waarbij gefocust wordt op bodem- en ecosysteemdiensten.

8.1.3 Aanpak effectenbeoordeling

Met betrekking tot de discipline bodem en grondwater worden volgende bronnen geraadpleegd om de referentiesituatie (huidige toestand) van het studiegebied (= plangebied en zone van 200m daarrond) te beschrijven:

- Bodemkaart;
- Geologische kaart;
- Grondwaterkwetsbaarheidskaart;
- Infiltratiegevoeligheidskaart;
- Grondwaterstromingsgevoeligheidskaart;
- Erosiegevoeligheidskaart;
- Kaart met grondwaterwinningen;
- Kaart met gekende bodemverontreinigingen (dossiers OVAM en BIM); en
- Databank met gekende boringen en sonderingen.

Voor zover relevant zullen ook de Brusselse equivalente kaarten worden geraadpleegd. Voor enkele kaarten beschikbaar voor Vlaams grondgebied, zijn er geen Brusselse tegenhangers beschikbaar.

De effecten van het plan op bodem en grondwater worden kwalitatief en indien mogelijk kwantitatief beoordeeld. Indien nodig zal een grondwatermodellering uitgevoerd moeten worden. Volgende effectgroepen komen aan bod:

Tabel 8-1: Beoordelingscriteria en significantiekader discipline bodem en grondwater

Effectgroep	Criterium	Methodologie	Basis beoordeling significantie
Grondverzet	Volume grondstromen	Grondbalans	Berekening van het grondverzet; impact stockage grondoverschotten
Profielvernietiging	Afsluiten of afsnijden van diepere profielen	Op basis van de bodem- en geologische opbouw in het gebied wordt de kwetsbaarheid ingeschat	Significant wanneer veenbodems worden doorsneden of grondwaterstromen hinder kunnen ondervinden
Structuurwijziging	Wijziging van bodemstructuur	Op basis van bodemstructuur en mogelijke plan-elementen wordt de mogelijke verdichting ingeschat	Verstoring van antropogene bodems wordt als verwaarloosbaar beschouwd. Effecten zijn significant als verdichtingsgevoelige bodems aangetast worden, de effectscore is afhankelijk van de verdichtingsgevoeligheid (gering, matig, zeer gevoelig), de oppervlakte en het latere landgebruik.
Wijziging bodemkwaliteit	Gedrag en ruimtegebruik	Op basis van lokalisatie van mogelijk verontreinigde bodems, uitgaande van gekend bodemonderzoek	Kwalitatieve bespreking. Effecten zijn significant als verontreiniging ontstaat, verplaatst wordt of wordt gesaneerd of indien terreinen met bestaande verontreiniging een gewijzigde invulling krijgen.
Wijziging stabiliteit	Risico op bodemzetting	Kwetsbaarheidsbenadering o.b.v. samendrukbaarheid van de grond en dikte van de grondlaag.	Uitgaande van een kwalitatieve bespreking wordt het risico op bodemzetting ingeschat. Significantie is dus afhankelijk van de kwetsbaarheid van de grondsoort, de draagkracht van de grond en de aanwezigheid van structuren.
Grondwaterkwantiteit	Impact op grondwatertafel en -stromingen	Kwalitatieve beschrijving op basis van hoogte grond-watertafel en richting en snelheid grondwater-stromingen	Indirecte effecten op grondwaterwinningen, stabiliteit, …
Grondwaterkwaliteit	Gedrag en ruimtegebruik	Op basis van lokalisatie van gekende en mogelijke verontreinigingen, uitgaande van gekende bodemonderzoeken	Kwalitatieve bespreking. Effecten zijn significant als verontreiniging ontstaat, verplaatst wordt of wordt gesaneerd of indien terreinen met bestaande verontreiniging een gewijzigde invulling krijgen.
Invloed op kwelgebied	Oppervlakte-verstoring kwelgebied	GIS-analyse gebaseerd op aanwezige kwelgevoelige vegetaties o.b.v. BWK-types (indicatief)	Kwalitatieve/kwantitatieve bespreking Het effect is significant als de kwelzone beïnvloed wordt

De impact van het plan op het aspect erosie komt aan bod in deelrapport oppervlaktewater, als potentieel neveneffect van wijzigingen in de afwateringsstructuur (zie §9.2.2 en §9.3.1)

Voor elk van de potentiële effecten zal een beoordeling gemaakt worden van de ernst van het effect (significantie). De significantie (effectscore) is afhankelijk van verschillende aspecten zoals:

• Duur van het effect (tijdelijk of permanent);

• Oppervlakte van het gebied waarin het effect zich voordoet;

• Het wettelijk kader voor zover van toepassing;

• Het feit of het effect al dan niet een hypotheek legt op het bodemgebruik.

Hiervoor wordt het algemene kader (-3/-2-/1/0/+1/+2/+3) gehanteerd zoals opgenomen in §5.2.1.6 van de scopingnota en §3.1.7 van het inleidend hoofdrapport.

8.2 Beschrijving van de bestaande situatie en referentiesituatie

Voor de discipline bodem wordt in navolgende paragrafen de bestaande toestand beschreven. Het is niet relevant om voor de discipline bodem een onderscheid te maken tussen de bestaande toestand en de referentietoestand (situatie 2030), enkel voor het aspect verharding wordt rekening gehouden met de referentietoestand (situatie 2030, na uitvoering quick wins).

8.2.1 (Hydro)geologie

De Tertiaire geologie in het gebied rond de R0 kan opgedeeld worden in drie zones: de oostelijke heuvels, de westelijke heuvels en centraal de vallei van de Zenne. Deze afzettingen liggen onder de Quartaire deklaag die sterk varieert in dikte (vaak meerdere meters, maar op de heuvelruggen zoals t.h.v. de R0 aan Laarbeekbos en Machelen vaak slechts ca. 1 tot enkele m dik).

Ten oosten van de Zenne (zone Zaventem met de Woluwevallei) wordt de geologie voornamelijk bepaald door de formaties van Lede en Brussel. Het zijn zandlagen, die lokaal kalkhoudend zijn.

Ten westen van de Zenne (zones Wemmel en Vilvoorde) verschilt de geologie tussen de beekvalleien en de heuvelruggen. In de valleien zitten ondiep de Tertiaire formaties van Maldegem, Lede en Gentbrugge. Die van Maldegem bestaat uit een afwisseling van zanden en kleien. De formatie van Gentbrugge wordt gevormd door fijn zand met een kleiig karakter. De heuvelruggen worden gevormd door moeilijker erodeerbare zandafzettingen van de formaties van Diest, Bolderberg en Sint-Huibrechts-Hern.

De insnijding van de Zennevallei reikt tot in de Tertiaire formaties van Tielt en Kortrijk. Die omvatten kleihoudend zand en zandhoudende klei en lokaal dan weer zand met kleilaagjes.

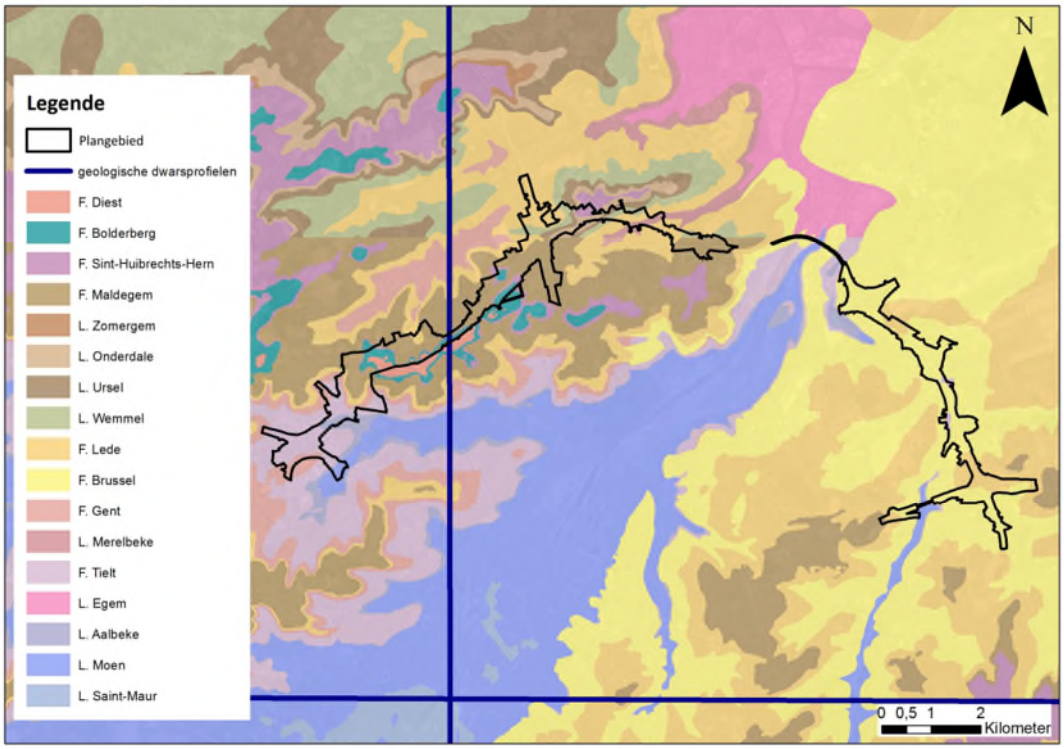

Figuur 8-1Tertiaire geologie (bron: DOV Bodemverkenner)

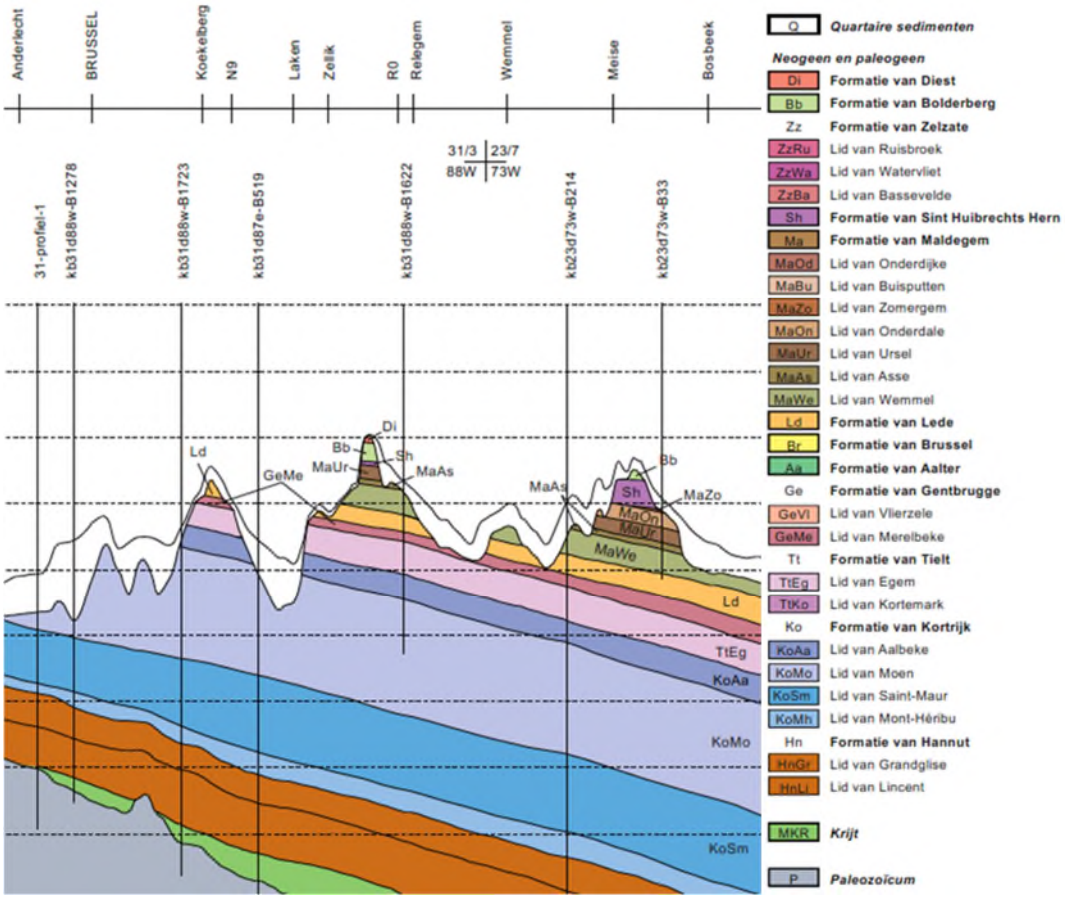

Figuur 8-2: Uittreksel uit het geologisch dwarsprofiel 3a (Noord - Zuid) (bron: DOV Bodemverkenner)

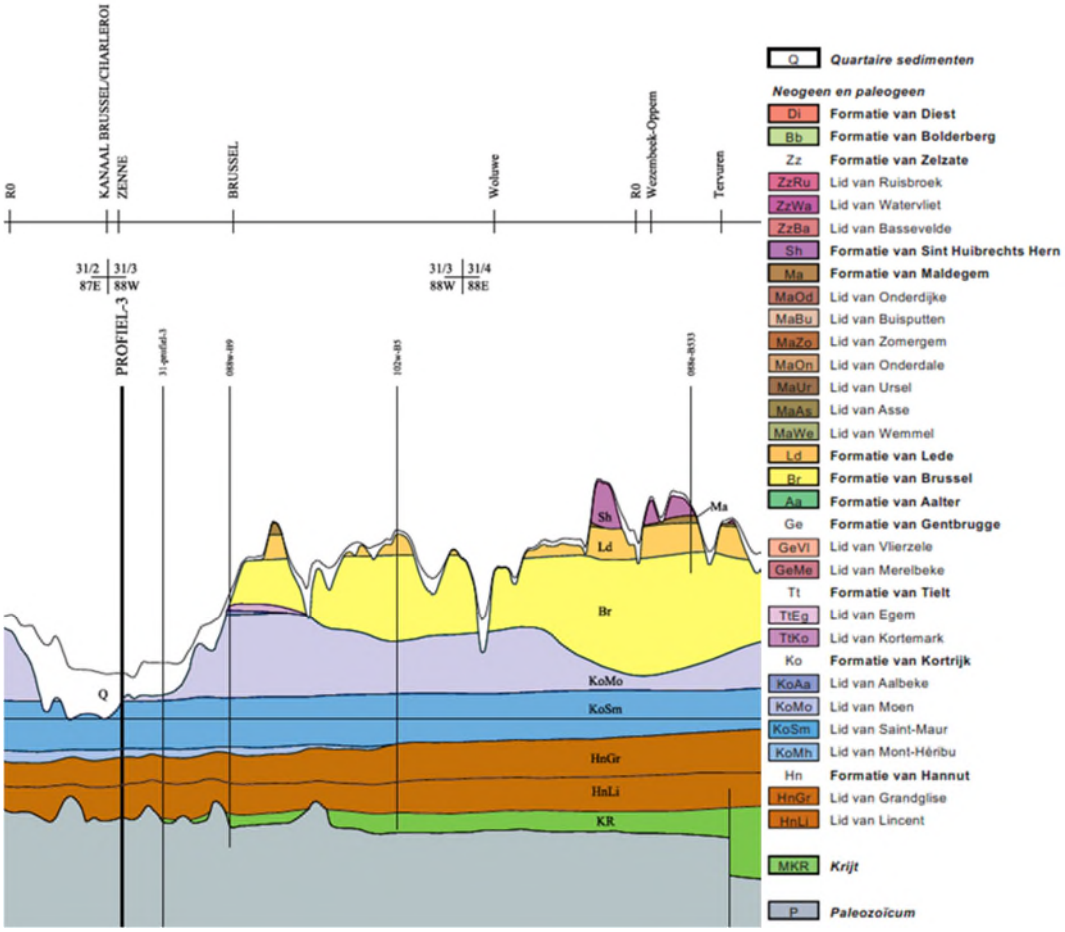

Figuur 8-3: Uittreksel uit het geologisch dwarsprofiel 7c (Oost – West) (bron: DOV Bodemverkenner)

Ter hoogte van het Laarbeekbos (deelzone Wemmel-Laarbeekbos) is een halfverdiepte ligging van de R0 voorzien (bij al de alternatieven). Mogelijks zal ook ter hoogte van de deelzone Wemmel-Jette als een variant de R0 verdiept aangelegd worden). Ter hoogte van deze twee deelzones wordt vervolgens ingezoomd op de hydrogeologie (respectievelijk Figuur 8-4 en Figuur 8-5).

Ter hoogte van het Laarbeekbos is er een quartair aquifersysteem aanwezig van ca. 4-5 m aan de west- en oostzijde (centraal maar een dikte van ca. 1m), met daaronder het Bartoon aquitardsysteem. Aan de oostzijde (en centraal) is er nog een heel dunne laag Mioceen aquifersysteem aanwezig. Ter hoogte van de mogelijke verdieping in de deelzone Wemmel-Jette is de Quartaire aquifer ca. 9-13 m dik en het Bartoon aquitardsysteem ca. 4-9 m. In beide deelzones wordt onder het Bartoon aquitardsysteem het Ledo Paniseliaan Brusseliaan aquifersysteem teruggevonden (o.b.v. Geologisch 3D-lagenmodel van Vlaanderen versie 3, G3Dv3, DOV).



Figuur 8-4: Hydrogeologie t.h.v. het Laarbeekbos (links = westen Laarbeekbos, rechts = oosten Laarbeekbos)

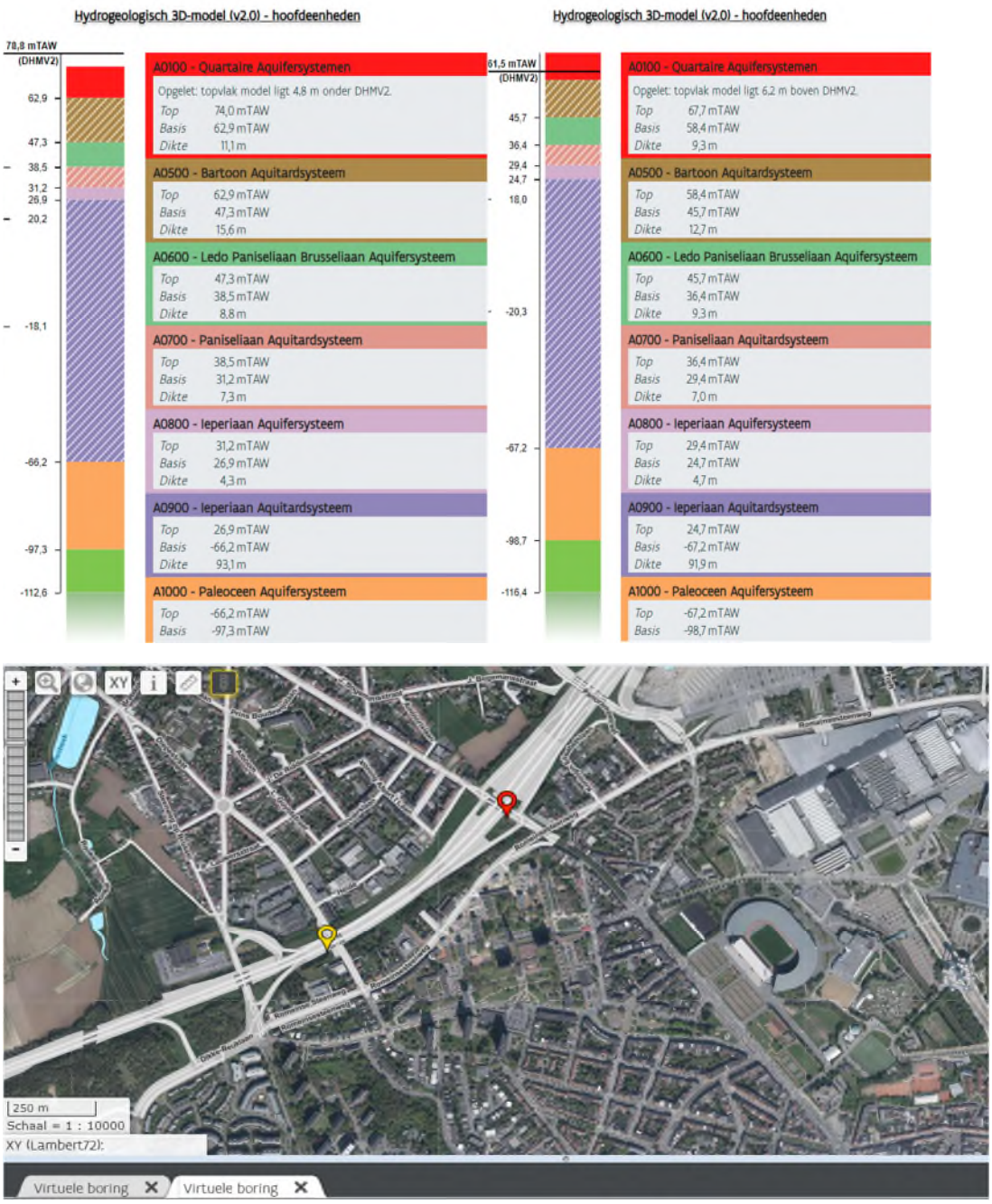

Figuur 8-5: Hydrogeologie t.h.v. mogelijke verdieping in deelzone Wemmel-Jette (links = westen, rechts = oosten)

Gelet op het feit dat de zone van het Laarbeekbos een specifieke beschermingsstatus heeft (zie discipline biodiversiteit), wordt de beschrijving van de hydrogeologische toestand nog aangevuld met beschikbare informatie uit het Brussels Hoofdstedelijk Gewest (onderstaande bespreking gaat samen met de bespreking van de kenmerken v/h grondwater in § 8.2.5). Uit overleg met Leefmilieu Brussel blijkt dat er geen specifieke informatie ter beschikking is inzake bodemopbouw en grondwaterbeheer van deze zone. In de tool 'BruGeoTool' van Leefmilieu Brussels wordt alle informatie verzameld met betrekking tot geologie en hydrogeologie, met o.a. informatie en grafische voorstelling van de piezometrische referentiekaarten (o.b.v. het Brussels grondwatermodel BPSM), de stratigrafische eenheden en de hydrogeologische eenheden . Er zijn in deze zone geen monitoringsstations van de

kwalitatieve en kwantitatieve toestand van de grondwaterlichamen. Er zijn geen relevante geologische veldgegevens beschikbaar in deze zone.

Volgens de informatie in de Brugeotool is komen in deze zone achtereenvolgens volgende hydrogeologische eenheden voor (van boven naar beneden):

- HE2 = Hangend Zandig aquifersysteem

- HE3 – Klei van Ursel en Asse Aquiclude

- HE4 – Zand van Wemmel, Lede, Brussel en Vlierzele Aquifersysteem

- HE5 – Klei van Merelbeke – Aquiclude

- HE6 – Zand en klei van Tielt Aquitard

Deze lagen worden achtereenvolgens weergegeven op onderstaande figuren, waarbij ook de piëzometrische hoogte (m TAW) wordt weergegeven.

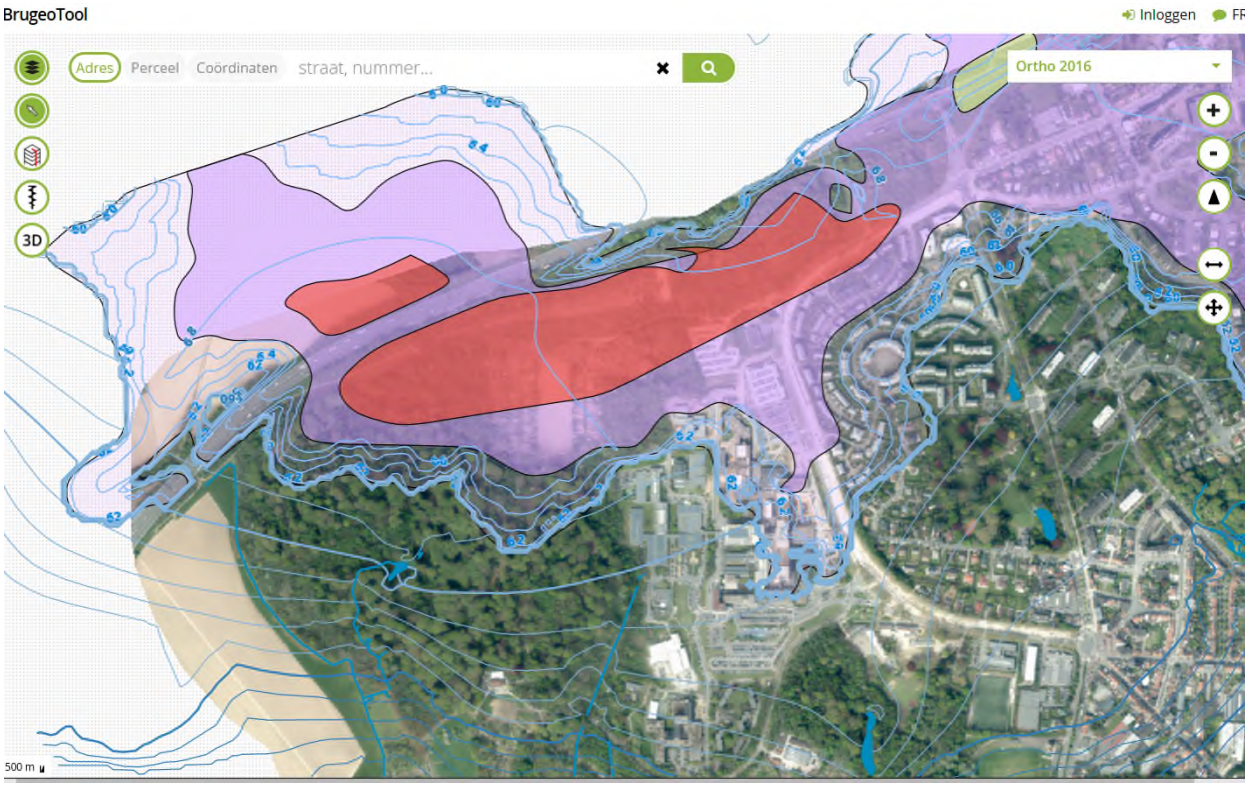

Figuur 8-6: Weergave Hangend Zandig Aquifersysteem (paars en rood), met piëzometrische hoogte.

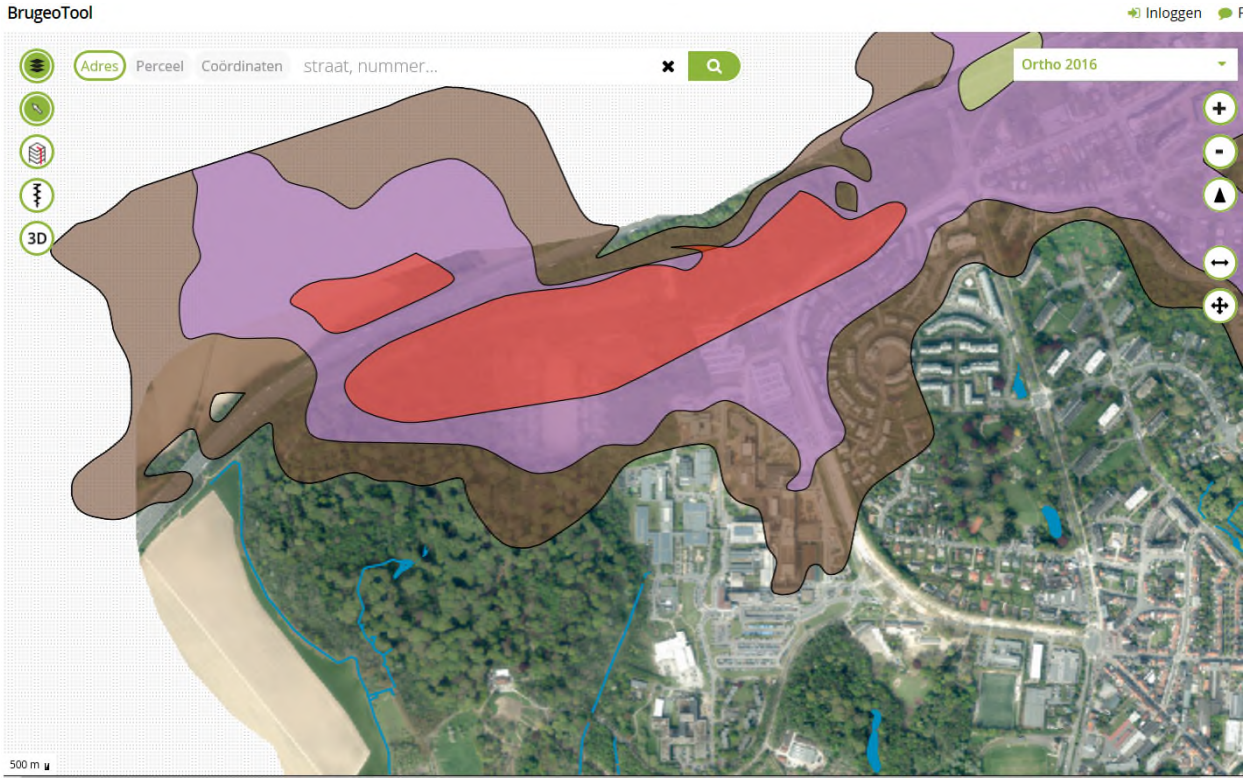

Figuur 8-7: Voorkomen HE3 – Klei van Ursel , aquiclude (bruin)

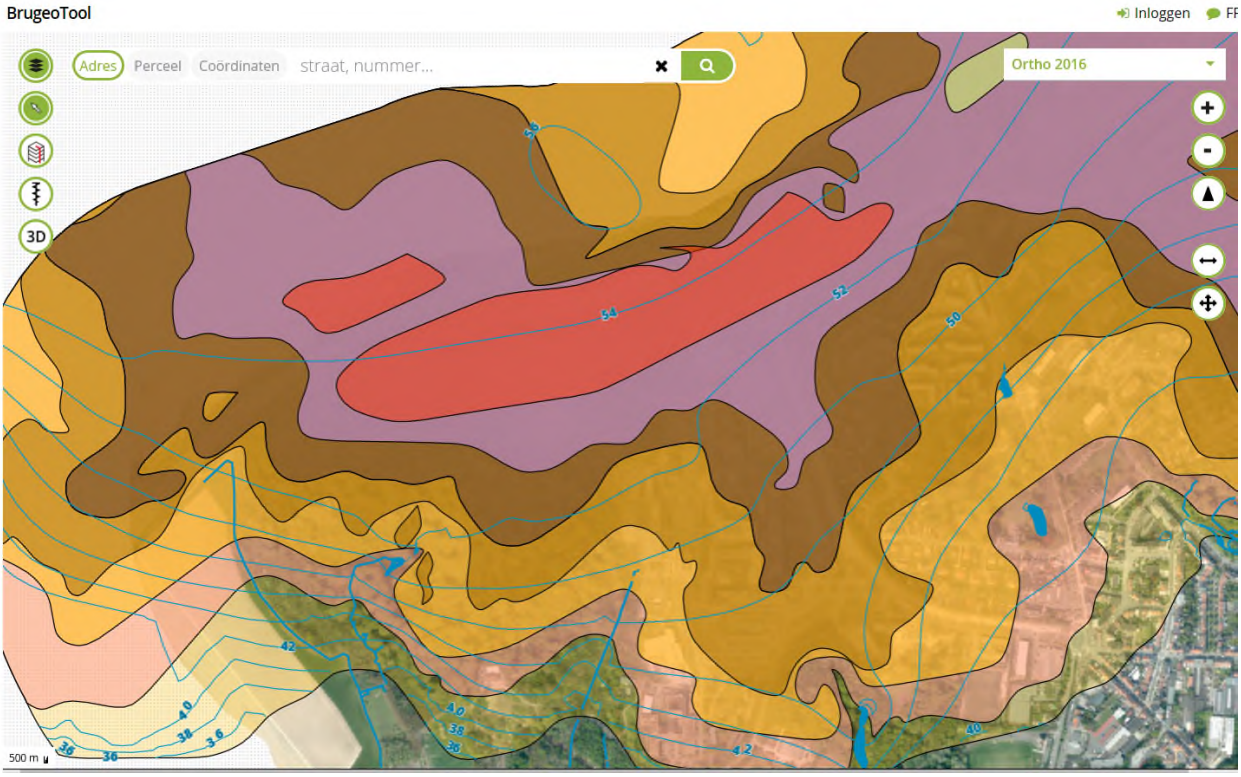

Figuur 8-8: Voorkomen HE4 – Zand van Wemmel, Lede, Brussel en Vlierzele Aquifersysteem (oker en oranje kleuren) met piëzometrische hoogte (m TAW)

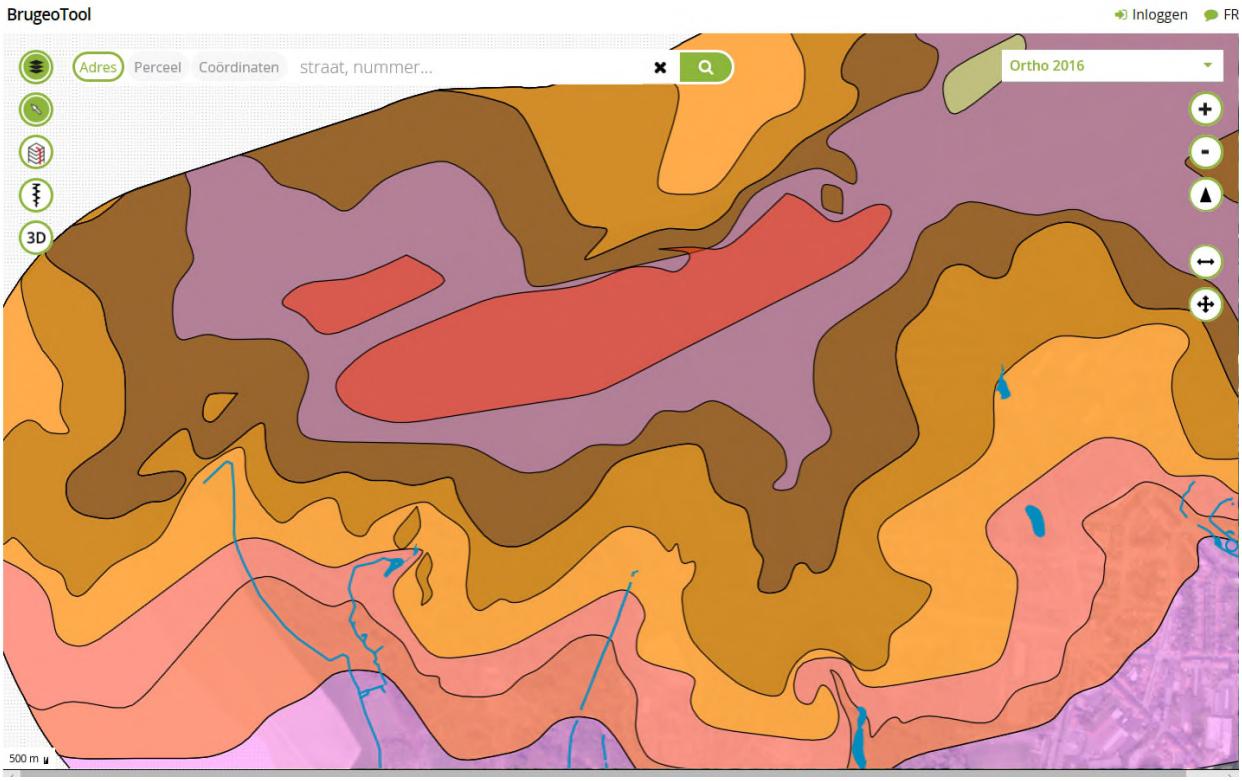

Figuur 8-9: Voorkomen HE5 – Klei van Merelbeke (Aquiclude, roze) en HE6 – Zand en klei van Tielt (Aquitard; lichtpaars)

8.2.2 Bodemgesteldheid

Zoals reeds beschreven in bovenstaande paragraaf bestaat de bovenste deklaag (afgezet in het jongste, Quartaire tijdvak) voornamelijk uit fijne leemafzettingen. In dit zogenaamde löss pakket zijn de bodems van het gebied gevormd. Hier en daar, waar de afdekking dunner is, omvat de bodemopbouw ook onderliggende, oudere Tertiaire lagen.

Figuur 8-10 geeft een uittreksel uit de bodemkaart weer. De bodem bestaat voornamelijk uit leembodems. Het vochtgehalte van de bodems hangt vooral af van de ligging in of buiten de kleinere beekvalleien in de regio, de valleien bevatten nattere leembodems, de heuvelruggen drogere. Ter hoogte van Machelen worden er op de heuvelruggen eerder droge zandleembodems aangetroffen en beperkt droge zandbodems. De bodems in de vallei van de Zenne zijn grotendeels verdwenen onder bebouwing of verharding en zijn meestal ook vergraven. Maar door de insnijding in de onderliggende Tertiaire geologische lagen, worden hier natte lemige tot kleiige bodems verwacht. Binnen het plangebied is ter hoogte van de bestaande weginfrastructuur de bodem eveneens reeds vergraven/verstoord. Gezien de weginfrastructuur echter dateert van na de opmaak van de bodemkaart, is de bodem ter hoogte van de weginfrastructuur op de bodemkaart nog aangeduid als niet verstoorde bodem in en niet als antropogene bodem. De bodemopbouw, zoals weergegeven op de bodemkaart, wordt bevestigd door de beschikbare boringen op de bodemverkenner van DOV.

De bodems in of nabij het plangebied zijn niet aangeduid als bodemkundig erfgoed.

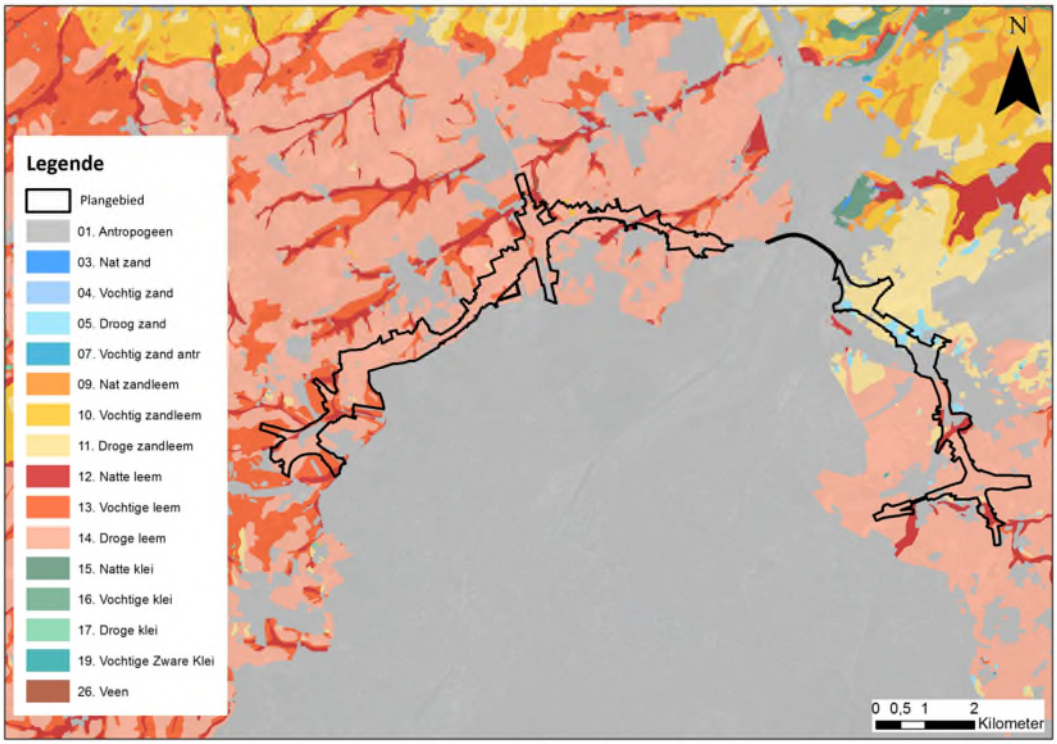

Figuur 8-10: Bodemkaart

In onderstaande tabel wordt de oppervlakte van de verschillende bodemtypes binnen het gecombineerd plangebied loop 1 (volgens de bodemkaart, maximale contour) opgelijst, waarbij aangegeven wordt welke bodemtypes gevoelig zijn voor profielvernietiging of verdichting.

Tabel 8-2: Oppervlakte van de verschillende bodemtypes en hun gevoeligheid voor profielvernietiging en bodemverdichting binnen het gecombineerd plangebied loop 1

Bodem (code)	Bodem (type)	Oppervlakte (ha)	profielvernietiging	structuurwijziging
(x)Aba	droge leem	12,8	matig gevoelig	matig gevoelig
Aba(b)	droge leem	7,0	matig gevoelig	matig gevoelig
Aba(o)	droge leem	7,9	matig gevoelig	matig gevoelig
Aba0	droge leem	0,1	matig gevoelig	matig gevoelig
Aba1	droge leem	341,6	matig gevoelig	matig gevoelig
Aba1(b)	droge leem	0,1	matig gevoelig	matig gevoelig
AbB	droge leem	26,9	matig gevoelig	matig gevoelig
AbB(o)	droge leem	18,0	matig gevoelig	matig gevoelig
AbB1	droge leem	1,3	matig gevoelig	matig gevoelig
Abp	droge leem	23,3	niet gevoelig	matig gevoelig
Abp(c)	droge leem	55,7	niet gevoelig	matig gevoelig
Abp0	droge leem	22,2	niet gevoelig	matig gevoelig
Abp1	droge leem	17,7	niet gevoelig	matig gevoelig
sAba	droge leem	2,2	matig gevoelig	matig gevoelig

Bodem (code)	Bodem (type)	Oppervlakte (ha)	profielvernietiging	structuurwijziging
sAbB	droge leem	1,3	matig gevoelig	matig gevoelig
uAba	droge leem	0,6	matig gevoelig	matig gevoelig
wAba	droge leem	2,1	matig gevoelig	matig gevoelig
Aca	vochtige leem	3,1	matig gevoelig	matig gevoelig
Aca1	vochtige leem	18,5	matig gevoelig	matig gevoelig
Acp	vochtige leem	22,0	niet gevoelig	matig gevoelig
Acp(c)	vochtige leem	7,5	niet gevoelig	matig gevoelig
Acp0	vochtige leem	8,6	niet gevoelig	matig gevoelig
Acp1	vochtige leem	2,8	niet gevoelig	matig gevoelig
Ada0	vochtige leem	0,0	matig gevoelig	matig gevoelig
Ada1	vochtige leem	1,5	matig gevoelig	matig gevoelig
ADp	vochtige leem	5,8	niet gevoelig	matig gevoelig
Adp0	vochtige leem	0,8	niet gevoelig	matig gevoelig
Aep	natte leem	16,9	niet gevoelig	gevoelig
Afp	natte leem	5,8	niet gevoelig	gevoelig
AGe	natte leem	1,1	matig gevoelig	gevoelig
AGp	natte leem	22,8	niet gevoelig	gevoelig
Ahp	natte leem	3,3	niet gevoelig	gevoelig
EAx	droge klei	0,3	matig gevoelig	gevoelig
Lbx	droge zandleem	0,2	matig gevoelig	matig gevoelig
PAC(o)	droge zandleem	37,5	matig gevoelig	matig gevoelig
sLAx	droge zandleem	1,3	matig gevoelig	matig gevoelig
sLAx(o)	droge zandleem	20,9	matig gevoelig	matig gevoelig
sLba	droge zandleem	2,1	matig gevoelig	matig gevoelig
sLbx	droge zandleem	1,1	matig gevoelig	matig gevoelig
wLDx	vochtige zandleem	1,4	matig gevoelig	matig gevoelig
SAC(o)	droog zand	18,4	matig gevoelig	matig gevoelig
SACd	droog zand	0,3	matig gevoelig	matig gevoelig
OB	antropogeen	55,7	niet gevoelig	niet gevoelig
OE	antropogeen	5,9	niet gevoelig	niet gevoelig
ON	antropogeen	31,9	niet gevoelig	niet gevoelig
OT	antropogeen	31,3	niet gevoelig	niet gevoelig
Eindtotaal		869,7		

OB = bebouwde zone, OE = groeve, ON = opgehoogd terrein, OT = vergraven terrein

Textuur: A = leem, E = klei, L = zandleem, P = licht zandleem, S = lemig zand

Drainage: a = zeer droge gronden, b = droge gronden, c = zwak gleyige gronden - matig droge gronden, d = matig gleyige gronden - matig natte gronden, e = sterk gleyige gronden met reductiehorizont - natte gronden, f = zeer sterk gleyige gronden met reductiehorizont - zeer natte gronden, g = gereduceerde gronden - uiterst natte gronden, h = sterk gleyige gronden - natte gronden met relatief hoge ligging, i = zeer sterk gleyige gronden - zeer natte gronden met relatief hoge ligging, A = a+b+c+d, D = c+d, G = e+f+g+h+i

Profielontwikkeling: a = gronden met textuur B horizont (uitgeloogde bodems), b = gronden met structuur (of met weinig duidelijke kleur) B horizont (bruine bodems), c = gronden met sterk gevlekte (of met

verbrokkelde) textuur B horizont (uitgeloogde bodems), e = gronden met zwartachtige A horizont (bodems met chernozemachtige bovengrond), f = gronden met weinig duidelijke humus of/en ijzer B horizont (bruine Podzolachtige bodems), p = gronden zonder profielontwikkeling (alluviale en colluviale bodems), x = gronden met niet bepaalde profielontwikkeling (ondiepe leem- of zandleemdeklagen en ontsluitingen van Tertiaire klei) , B = a+b, C = c+f

Substraten: s = zandsubstraat (groepeert de texturen, Z, S, P), u = kleisubstraat (groepeert de texturen, E, U), w = klei-zandsubstraat, x = onbepaald substraat

Varianten van het moedermateriaal: d = duidt voor de texturen Z of S aan dat de materialen in de diepte een groenachtige kleur vertonen (glauconiethoudende Tertiaire zanden)

Varianten profielontwikkeling: a(b) = een gevlekte textuur-B horizont , p(c) = een bedolven textuur-B horizont op minder dan 80 cm diepte, (o) = een sterke antropogene invloed

Fasen: 0 = het voorkomen van een dikke A-horizont (> 40 cm dik), 1 = het voorkomen van een dunne A-horizont (< 40 cm dik)

De bodem ter hoogte van het gecombineerd plangebied loop 1 is niet tot matig gevoelig voor profielvernietiging, er zijn geen waardevolle bodemprofielen aanwezig. Met betrekking tot verdichting is de bodem globaal gezien matig gevoelig voor verdichting, enkel de nattere, zwaardere gronden (natte leembodem en kleibodem) zijn gevoelig voor verdichting. Deze gevoelige gronden hebben een oppervlakte van ca. 50 ha (ca. 6 % van het plangebied) en zijn ter hoogte van de waterlopen gesitueerd (zie Figuur 8-11 en Figuur 8-12). Ook hier dient vermeld te worden dat deze bodems, in theorie gevoelig voor verdichting, deels gelegen zijn ter hoogte van bestaande weginfrastructuur en dus reeds vergraven/verstoord zijn.

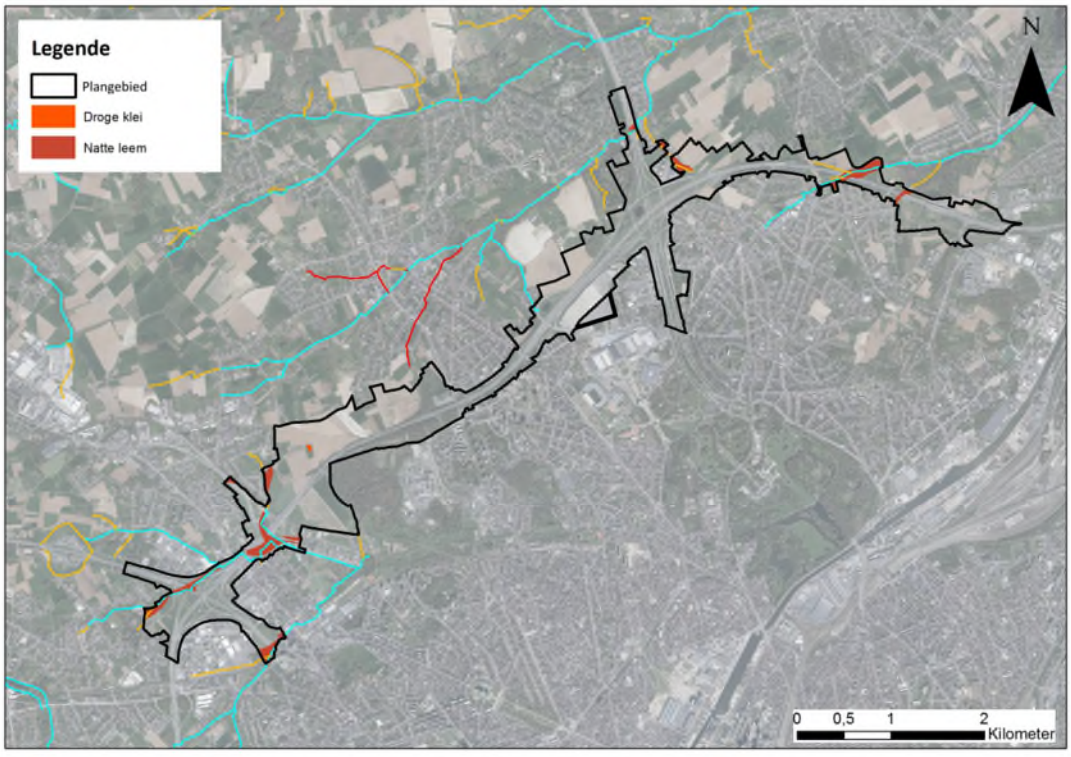

Figuur 8-11: Situering gevoelige bodems voor verdichting – zones Wemmel en Vilvoorde

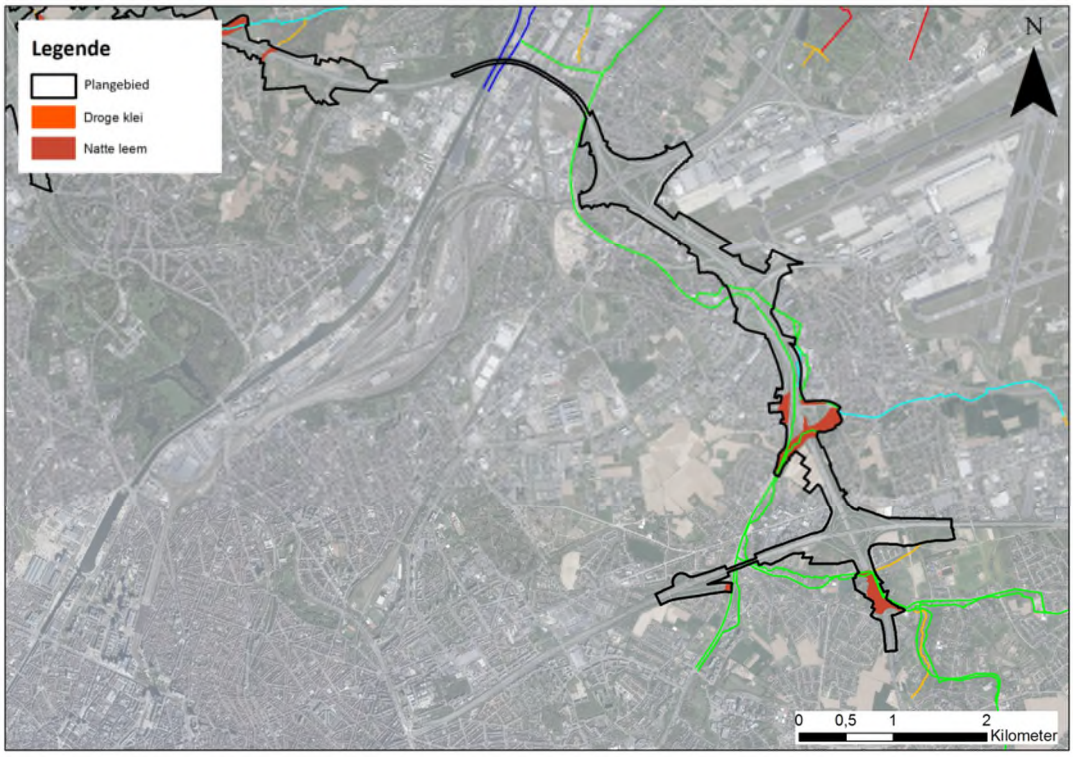

Figuur 8-12: Situering gevoelige bodems voor verdichting – zone Zaventem

8.2.3 Reliëf en helling

Op de hoogtekaart zijn duidelijk de valleien van de waterlopen zichtbaar als laagste zones met daartussen de verschillende heuvels. In de **zone Wemmel** is de R0 asymmetrisch ingeplant ten opzichte van de oostwest georiënteerde heuvelkam. Het zuidelijk deel van de omgeving van de R0 is hoger gelegen dan het noordelijk deel. Het hoogteverschil tussen het knooppunt Groot-Bijgaarden en het aansluitingscomplex 9 t.h.v. UZ Brussel is relatief groot. Vanaf het aansluitingscomplex 9 daalt de snelweg opnieuw in noordwaartse richting. In de **zone Vilvoorde** is de R0 gedeeltelijk gelegen op de heuvelkam. Het landschap ten noorden van de R0 ligt hoger dan dat in het zuiden. Het hoogteverschil tussen het knooppunt A12 en de Zennevallei is relatief groot en bedraagt ca. 35 m. Het hoogteverschil wordt opgevangen door het viaduct van Vilvoorde. De **zone Zaventem** bevindt zich op de oostelijke flank van de Zennevallei. Komende vanaf het knooppunt Sint-Stevens-Woluwe in de richting van Zaventem daalt de R0 langzaam af in de Zennevallei. Daarbij volgt de R0 zelf het tracé van twee parallelle beken, de Woluwe en de Moerriool van de Woluwe (Zoutenstraatbeek). Door zijn positie in deze vallei ligt de R0 in de zone Zaventem grotendeels lager dan de omgeving. Tussen het hoogste punt t.h.v. Sint-Stevens-Woluwe en het laagste punt t.h.v. het knooppunt Machelen is er een hoogteverschil van ongeveer 25 m.

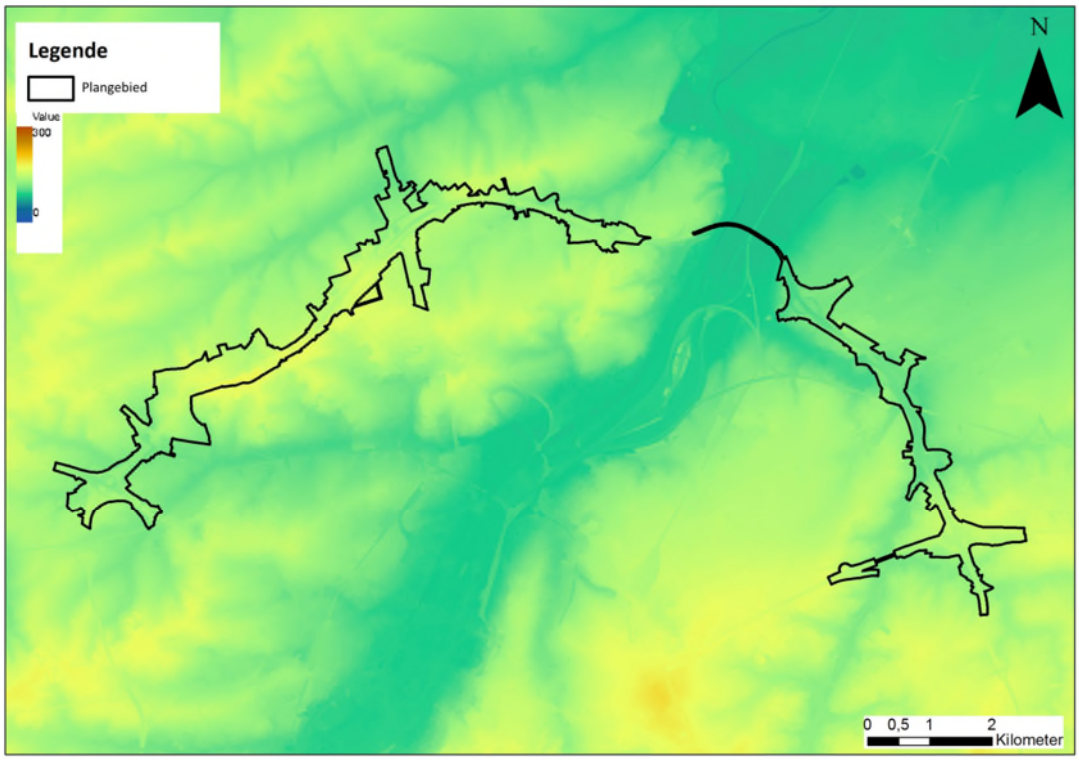

Figuur 8-13: Digitaal Hoogtemodel Vlaanderen II (terreinmodel, 1m)

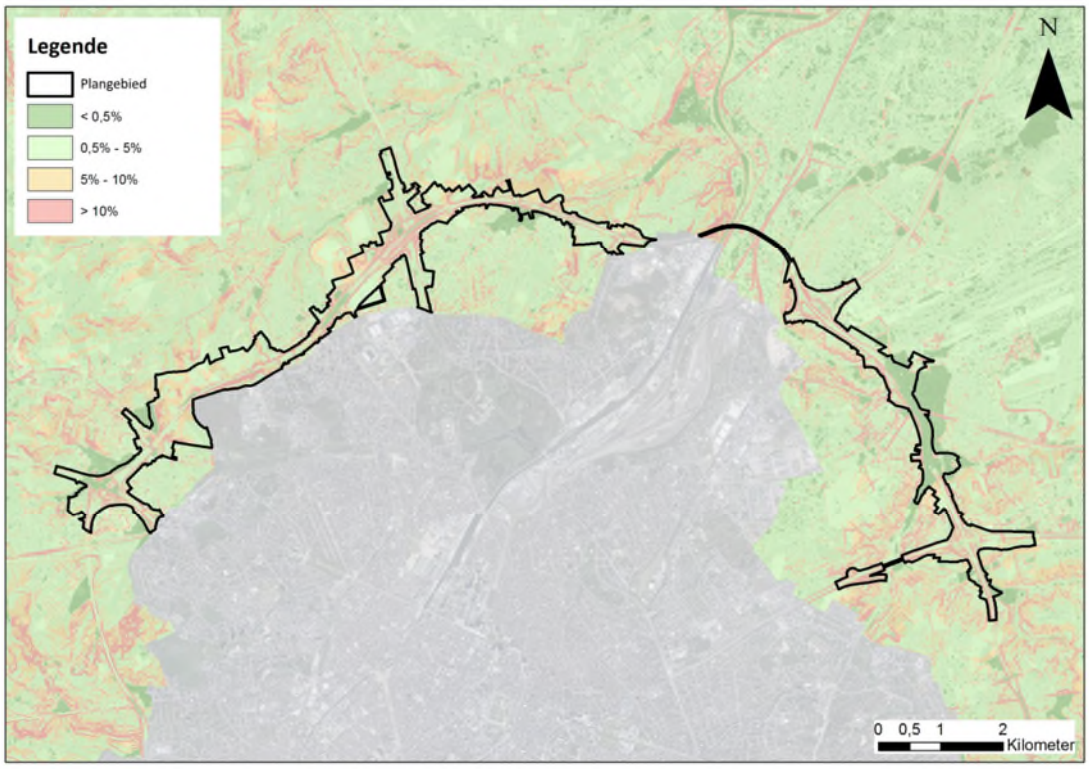

Figuur 8-14: Watertoetskaart hellingen (bron geopunt Vlaanderen)

Op de hellingenkaart (enkel beschikbaar voor Vlaanderen) is de R0 zichtbaar als structuur. Zo zijn de bermen alsook de verschillende aansluitingscomplexen en knopen duidelijk zichtbaar als hellingen (> 10 %) in het landschap.

Verschillende gemeenten, die de R0 doorkruist, zijn aangeduid als weinig (Machelen) medium (Wemmel, Vilvoorde, Kraainem) sterk (Dilbeek, Grimbergen, Zaventem) tot zeer sterk (Asse) erosiegevoelig volgens de erosiegevoeligheidskaart van de Vlaamse gemeenten. Dit wordt bevestigd door de watertoetskaart erosiegevoeligheid (enkel voor Vlaanderen beschikbaar), waar het merendeel van het plangebied aangeduid is als erosiegevoelig. Het aantal percelen met hoog tot zeer hoog risico op potentiële erosie, is echter beperkt.

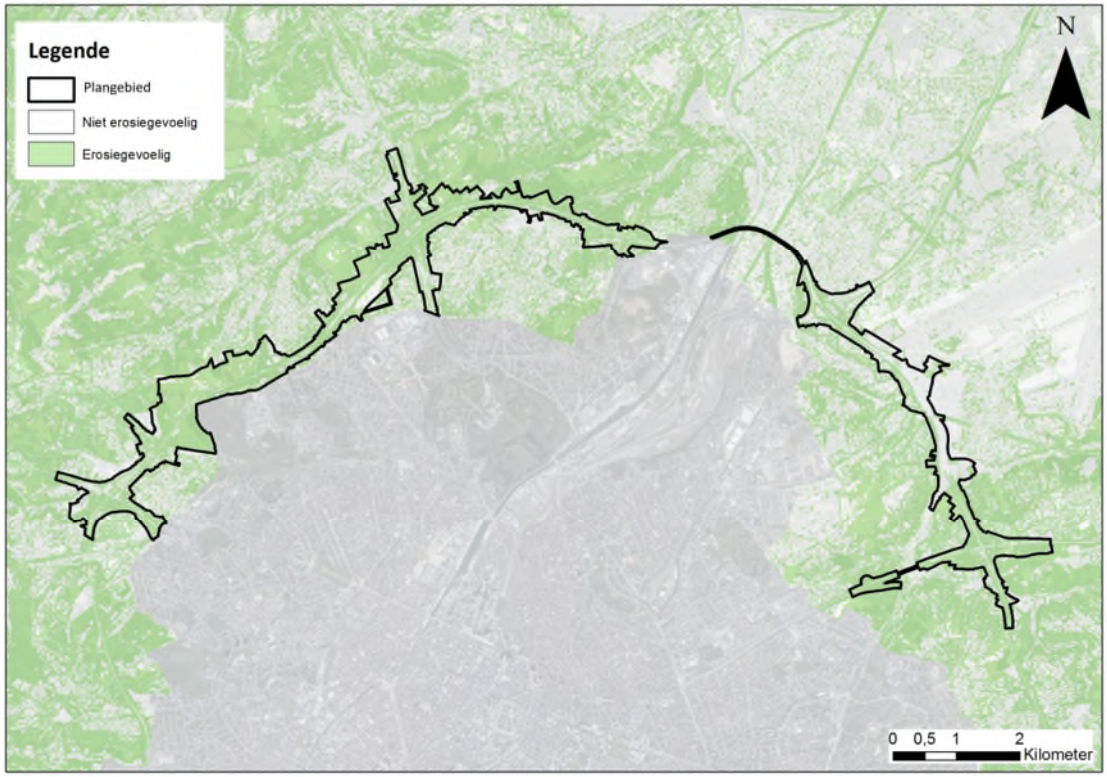

Figuur 8-15: Watertoetskaart erosiegevoeligheid

8.2.4 Bodem- en grondwaterkwaliteit

Binnen het plangebied zijn enkele bodemonderzoeken gekend bij OVAM. Het betreft voornamelijk oriënterende en beschrijvende bodemonderzoeken alsook enkele eindevaluatieonderzoeken en één bodemsaneringsproject (raadpleging OVAM-databank december 2019). Verder zijn in de omgeving van het plangebied verschillende bodemonderzoeken gekend bij OVAM en BIM, deze zijn voornamelijk gekoppeld aan bedrijvenzones.

Er wordt een oplijsting gemaakt van alle aanwezige verontreinigingen ter hoogte van het plangebied, de resultaten zullen bij loop 2 beschikbaar zijn en worden dan geïntegreerd in het MER.

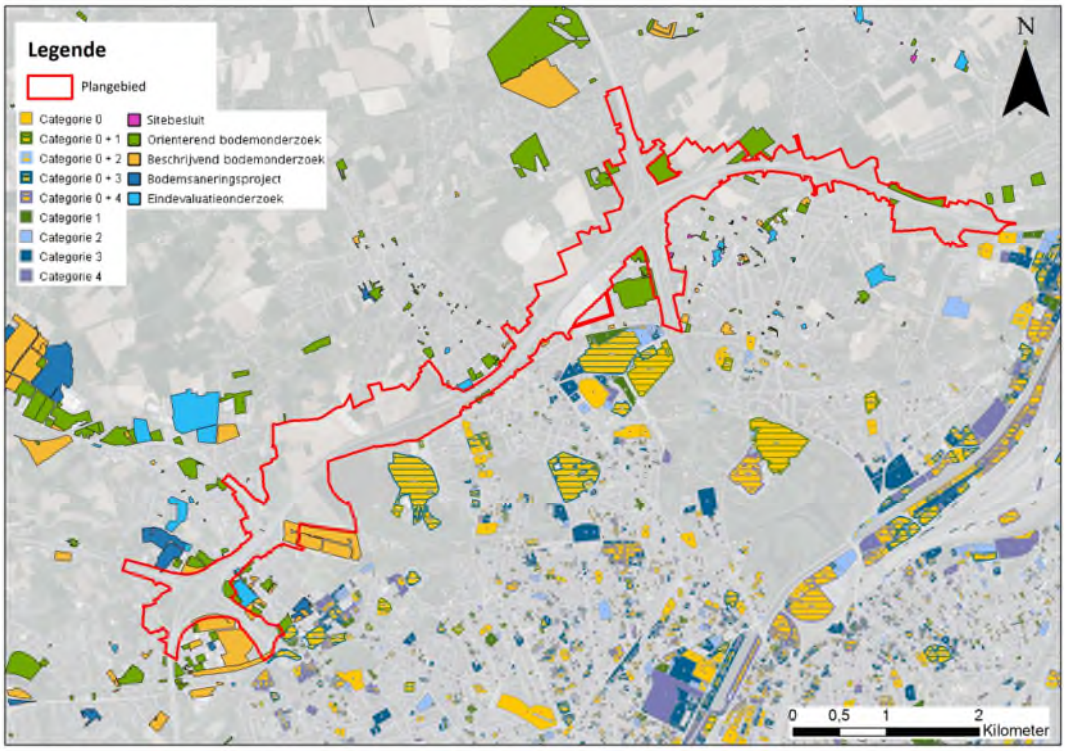

Figuur 8-16: Bodemonderzoeken - zones Wemmel en Vilvoorde (categorie 0: mogelijk verontreinigde percelen, categorie 1: niet-verontreinigde percelen, categorie 2: licht verontreinigde percelen zonder risico, categorie 3: verontreinigde percelen zonder risico, categorie 4: verontreinigde percelen in onderzoek of behandeling) (bron: OVAM en BIM, december 2019)

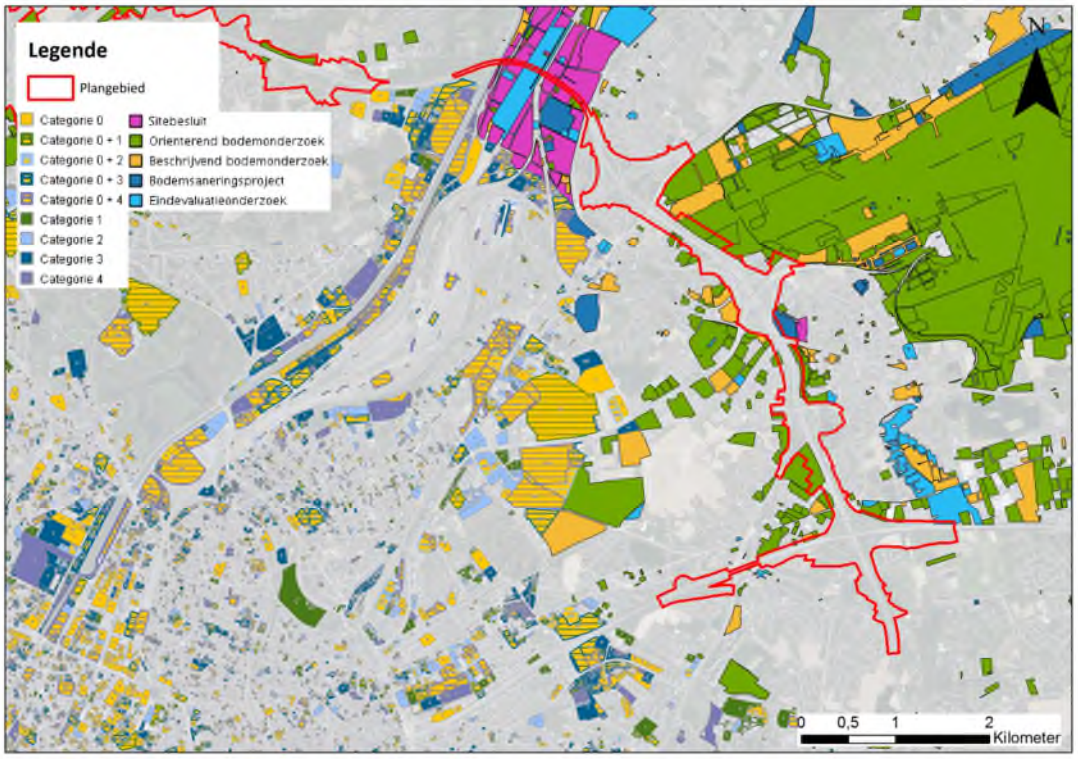

Figuur 8-17: Bodemonderzoeken - zone Zaventem (categorie 0: mogelijk verontreinigde percelen, categorie 1: niet-verontreinigde percelen, categorie 2: licht verontreinigde percelen zonder risico, categorie 3: verontreinigde percelen zonder risico, categorie 4: verontreinigde percelen in onderzoek of behandeling) (bron: OVAM en BIM, december 2019)

8.2.5 Kenmerken grondwater

Grondwaterstand

Momenteel is de grondwaterstand ter hoogte van de R0 niet in detail gekend. Gezien het reliëfrijke gebied kan er vanuit gegaan worden dat de grondwaterstand doorheen het plangebied sterk verschilt met een diepe grondwaterstand ter hoogte van de heuvelruggen en een ondiepere grondwaterstand in de omgeving van de valleigebieden.

Op basis van gegevens van de boringen (beschikbaar in de bodemverkenner van DOV) kan een ruwe indicatie van de grondwaterstand gegeven worden (meting diepte water bij boring). Ter hoogte van knoop Groot-Bijgaarden en de N9 zit het water ondiep (slechts enkele meters). Ter hoogte van het Laarbeekbos zijn metingen van grondwater tot ca. 10-15 m onder maaiveld beschikbaar, ter hoogte van de mogelijke verdieping in de deelzone Wemmel-Jette ca. 15-20 m onder maaiveld (lokaal wel ondieper) en ter hoogte van parking C en de verkeerswisselaar Strombeek-Bever ca. 10-15 m. In de zone Vilvoorde is de grondwaterstand ca. 5 m onder maaiveld en lokaal ondieper (tot 1-2 m). In de zone Zaventem zijn slechts een beperkt aantal metingen via boringen beschikbaar, deze geven een ondiepe grondwaterstand tot enkele meters aan.

Leefmilieu Brussel heeft een piëzometrische kaart (freatisch systeem) beschikbaar waarop de diepte van het grondwater wordt weergegeven in het Brussels Hoofdstedelijk Gewest (en deels ook over de gewestgrens). Het betreft gegevens op basis van modellen waardoor ze fouten, onduidelijkheden en lacunes bevatten en bijgevolg voornamelijk een informatieve waarde hebben (bron: BIM). In

onderstaande figuur wordt een detail weergegeven van het gebied ter hoogte van de deelzones Wemmel-Laarbeekbos en Wemmel-Jette (delen waar (mogelijk) een verdieping zal plaats vinden). Hierop is te zien dat de grondwaterstand in dit gebied zeer sterk fluctueert met ondiepe grondwaterstanden aan de westzijde van Laarbeekbos, ten noorden van de R0 en aan de oostzijde van dit gebied (5 tot 10 m) en diepe grondwaterstanden aan de oostzijde van Laarbeekbos, grote delen van de R0 zelf en onmiddellijk ten zuiden hiervan (tot 20 m).

Om een gedetailleerder beeld te krijgen van de grondwaterstand en de fluctuaties wordt een meetcampagne opgestart.

De grondwaterstroming volgt over het algemeen het reliëf en is bijgevolg in de richting van de beekvalleien georiënteerd, weg van de heuvelruggen. In Figuur 8-18 wordt het digitaal hoogtemodel weergegeven samen met de ligging van de waterscheidingslijn op de heuvelruggen en tevens de waterlopen. Wanneer de grondwaterstroming het reliëf volgt, stroomt ten noorden van de waterscheiding het grondwater richting de Maalbeek (richting noorden), ten zuiden van de R0 richting de Molenbeek (richting zuiden/zuidwesten). De waterscheidingslijn ter hoogte van de deelzone Wemmel-Jette volgt de R0 en is net ten zuiden van de R0 gelegen. Ter hoogte van het Laarbeekbos buigt de waterscheidingslijn naar het noorden af waardoor de waterscheidingslijn ten noorden van de R0 komt te liggen en een deel van het water ten noorden van de R0 richting zuiden/zuidwesten afwatert. Gezien de ligging van de waterscheidingslijn en diepte van de grondwaterstand wordt er over het algemeen niet veel barrièrewerking van de R0 verwacht aanwezig te zijn. Ter hoogte van de

zones waar de grondwaterstand ondiep zit, zoals aan de westzijde van Laarbeekbos, kan de R0 wel mogelijks een barrière vormen voor de grondwaterstroming.

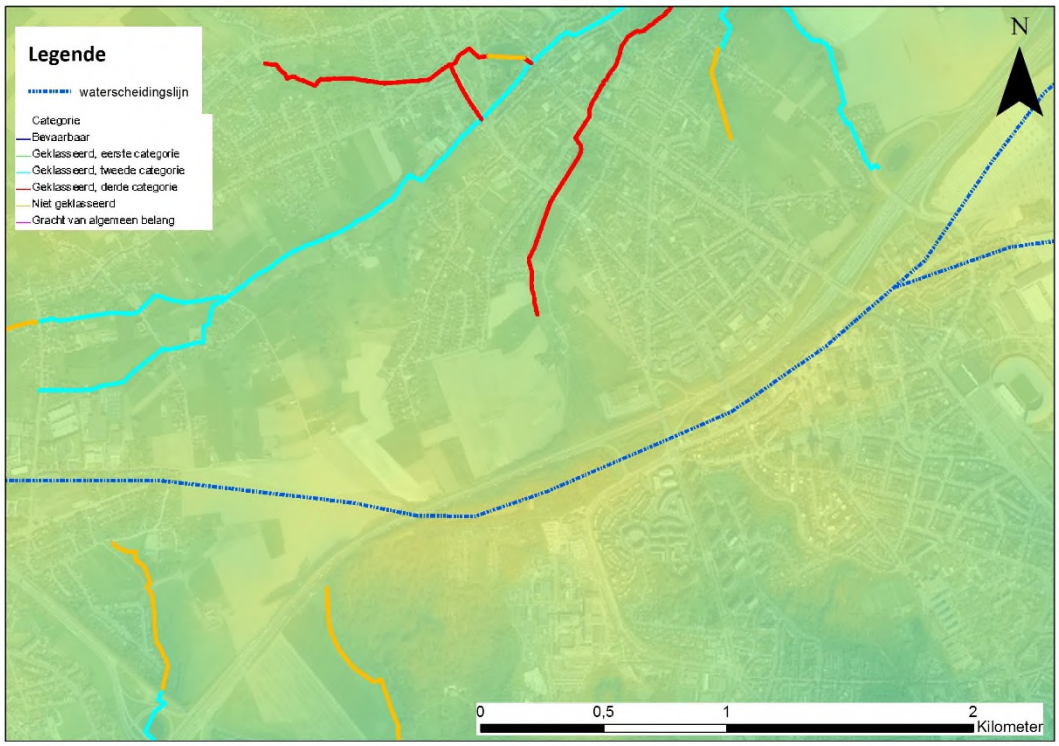

Figuur 8-18: Waterscheidingslijn t.h.v. de deelzone Wemmel-Laarbeekbos en Wemmel-Jette

Op basis van de informatie zoals beschikbaar in BruGeoTool (zie bespreking en figuren in 8.2.1) wordt meer inzicht gegeven in de mogelijke grondwaterhuishouding en voeding van de bronnen van de zone van het Laarbeekbos. Deze bespreking is gebaseerd op de (theoretische) geologische en hydrogeologische modellen (en zijn dus momenteel niet gestaafd met veldgegevens, aangezien dergelijke gegevens niet beschikbaar zijn).

Hemelwater dat op de bodem valt komt terecht in de 1e quartaire laag, die in de BruGeoTool als HE2 (hangend zandig aquifersysteem) benoemd wordt. Een deel hiervan zal oppervlakkig afstromen en een deel zal de bodem indringen. De topografie van deze laag (zie de figuren in §8.2.1) vertoont ook een heuvel, waarbij de huidige R0 hier momenteel al een insnijding in vormt. Hierdoor zal het grondwater ten noorden van de R0 deels naar het noorden stromen, en een deel zal naar het zuiden stromen. Het hemelwater dat ten zuiden van de R0 stroomt zal wellicht richting zuid, zuidwest stromen. Een klein deel van het grondwater zal echter mogelijk door de onderliggende laag, de klei van Ursel en Asse doordringen, die als een aquiclude wordt aangeduid (Dit in de veronderstelling dat deze laag niet volledig ondoorlatend is). Gelet op topografie van het maaiveld, de topografie (hoogteligging van de top) van de onderliggende lagen, en de lage doorlatendheid van de kleilaag, zal dit wellicht zeer beperkt zijn. Onderliggend bevindt zich een 2e watervoerende laag (laag HE4), met daaronder een aquitard (HE5 en HE6). Grondwater dat in deze watervoerende laag (HE4) komt, ofwel als doordringend grondwater uit de bovenliggende lagen, of rechtstreeks doordringend vanaf het maaiveld (iets lager op de helling, ten zuiden van de R0 zijn de lagen HE2 en HE3 niet overal aanwezig,

en kan water dus via de quaternaire deklaag in deze watervoerende laag doordringen), wordt tegengehouden door de onderliggende kleilagen (aquitards). In deze laag (HE4 – zand, aquifersysteem) bevinden zich de aanwezige bronnen in het gebied. De piëzometrische hoogte zoals in het grondwatermodel BPSM opgenomen, komt hier overeen met de reliëfhoogte, zodat hier geïnterpreteerd kan worden dat het grondwater tot aan het maaiveld kan komen, en dus een bronzone kan vormen. Ook de topografie van deze lagen (top van de lagen HE4, HE5 en HE6, zoals weergegeven in de BruGeoTool) wijzen op een helling deels naar het zuiden, zuidwesten (dus richting Laarbeekbos), maar ook richting, noord, noordoost. Grondwater ten noorden van de R0 zal dus wellicht voor een deel ook in noordelijke richting stromen, de zone ten noorden van de R0 die als voeding van de zuidelijke zone Laarbeekbos en bronnen kan dien, wordt als zeer beperkt ingeschat.

Grondwaterkwetsbaarheid

De kwetsbaarheid van het grondwater[2] is ruimtelijk sterk verschillend, met een beperktere kwetsbaarheid van het grondwater in het westen (weinig tot matig kwetsbaar) en een hogere kwetsbaarheid in het oosten en ter hoogte van de valleien van de Tangebeek en de Maalbeek ter hoogte van de knoop A12 (kwetsbaar/matig kwetsbaar tot zeer kwetsbaar).

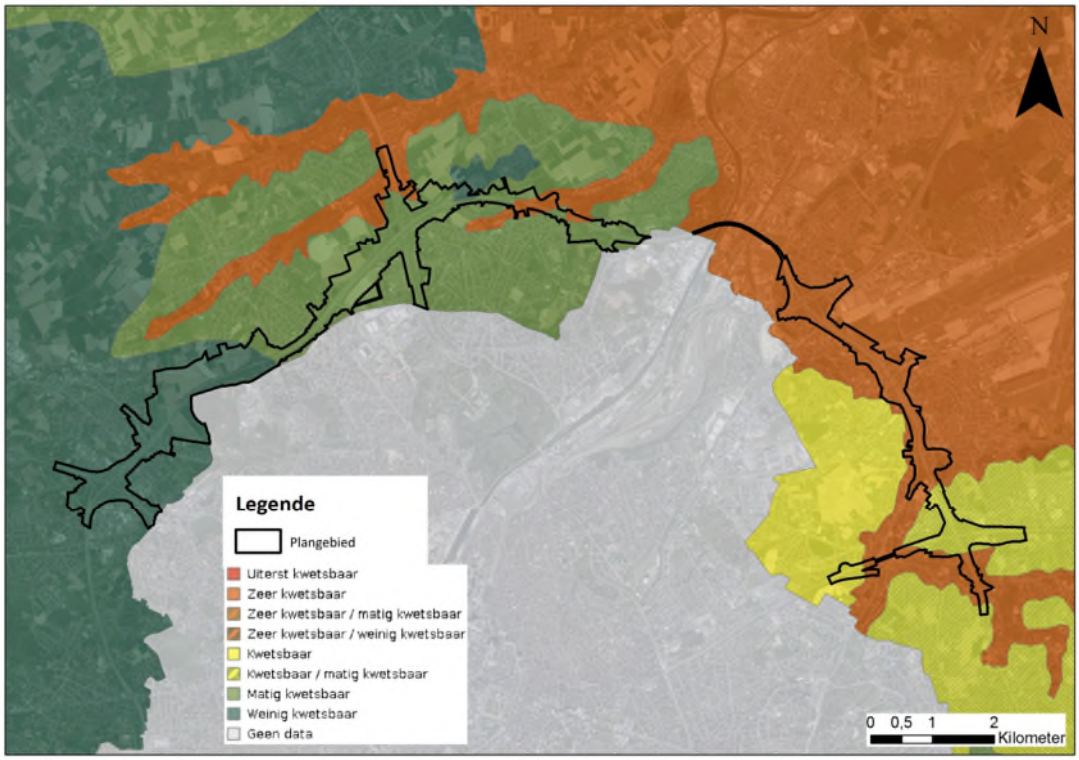

Figuur 8-19: Grondwaterkwetsbaarheid

[2] De grondwaterkwetsbaarheidskaart (beschikbaar voor Vlaanderen) geeft de risicograad van verontreiniging van het grondwater in de bovenste waterlaag door stoffen die van op de bodem in de grond dringen, enkel rekening houdend met statische parameters.

Grondwaterstromingsgevoeligheid

Dezelfde variatie zoals bij de grondwaterkwetsbaarheid ziet men op de watertoetskaart grondwaterstromingsgevoeligheid (beschikbaar voor Vlaanderen). Ten westen ligt de R0 veelal in matig gevoelig gebied voor grondwaterstroming en ten oosten liggen grote delen van de R0 in weinig gevoelig gebied. Een aantal locaties, gelinkt aan waterlopen, liggen in zeer gevoelig gebied. De meest opvallende zeer gevoelige zone, is gelegen langsheen de Zenne en het Kanaal Brussel-Rupel in Vilvoorde (waar de R0 op een viaduct gelegen is). Maar ook de valleien van de Woluwe, Tangebeek, Maalbeek en Molenbeek zijn zeer gevoelig voor grondwaterstroming.

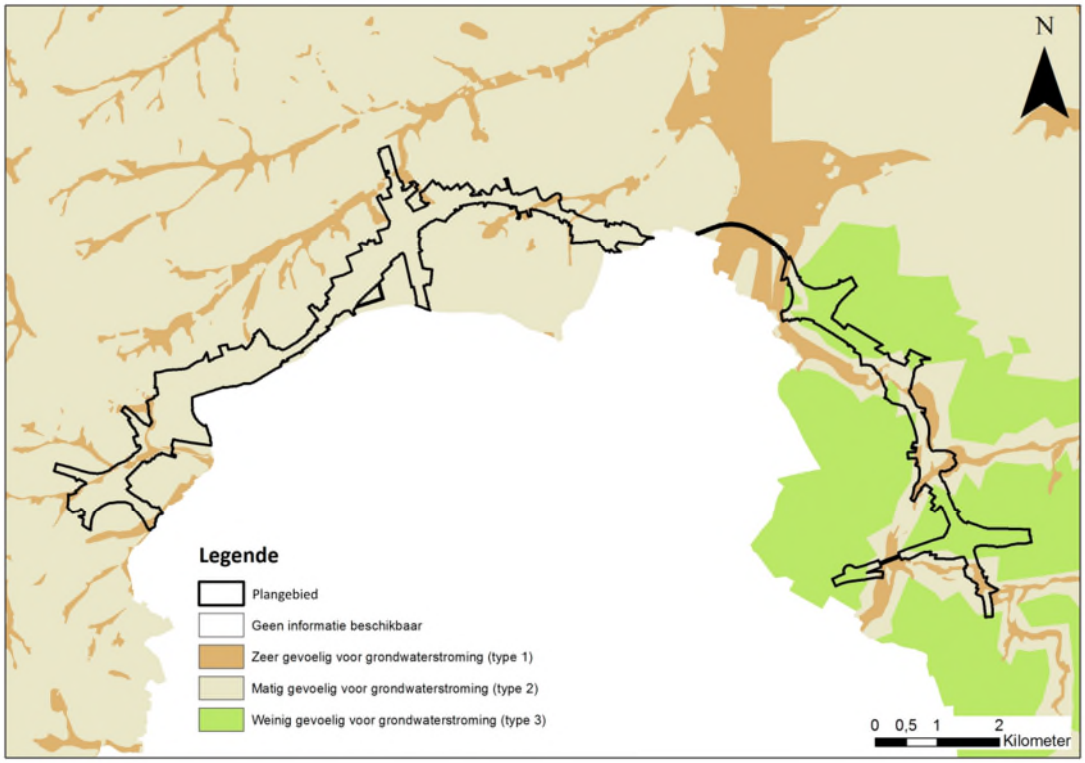

Figuur 8-20: Watertoetskaart grondwaterstroming

Infiltratiegevoeligheid

Zoals reeds beschreven bestaat de bodem voornamelijk uit leembodems, met uitzondering van de bodem in de zone Zaventem waar ter hoogte van Machelen en Zaventem zandleembodems aanwezig zijn. Een goede infiltratie in het plangebied is bijgevolg niet te verwachten.

Volgens de watertoetskaart infiltratiegevoeligheid zijn in Machelen en zeer beperkt in Zaventem zones aanwezig die infiltratiegevoelig zijn, deze gebieden bevinden zich tussen verkeerswisselaars van de A1/E19 en de A201. Verder is het plangebied over het algemeen aangeduid als niet infiltratiegevoelig.

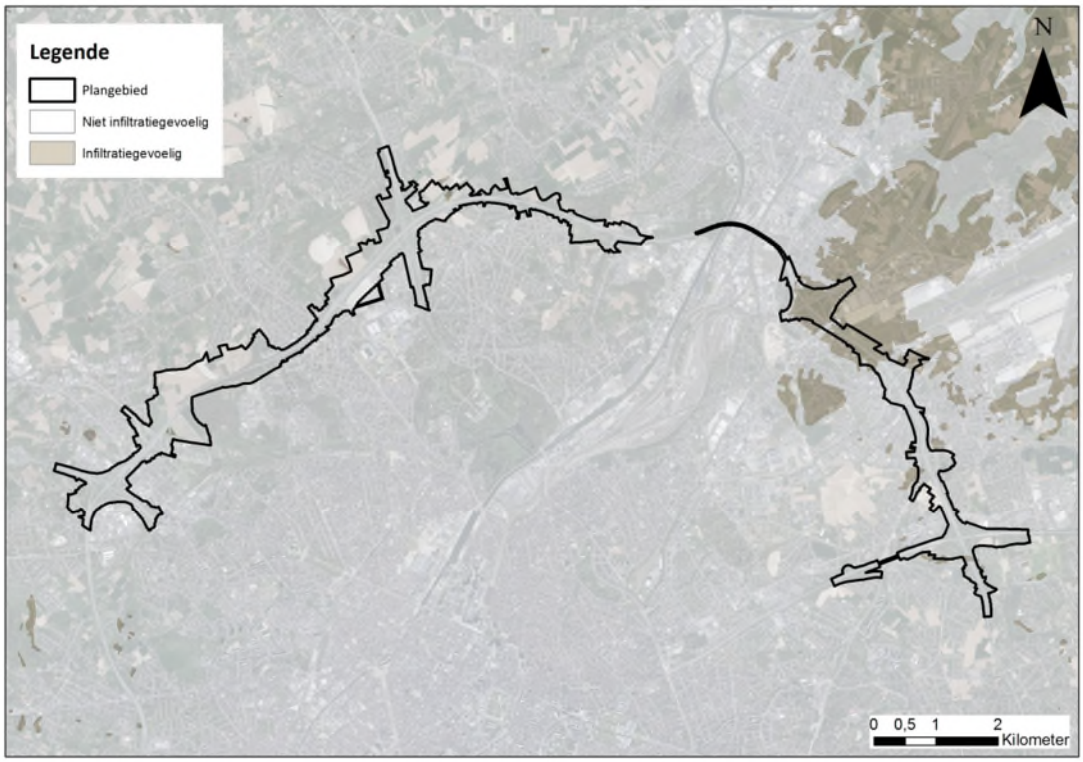

Figuur 8-21: Watertoetskaart infiltratiegevoeligheid

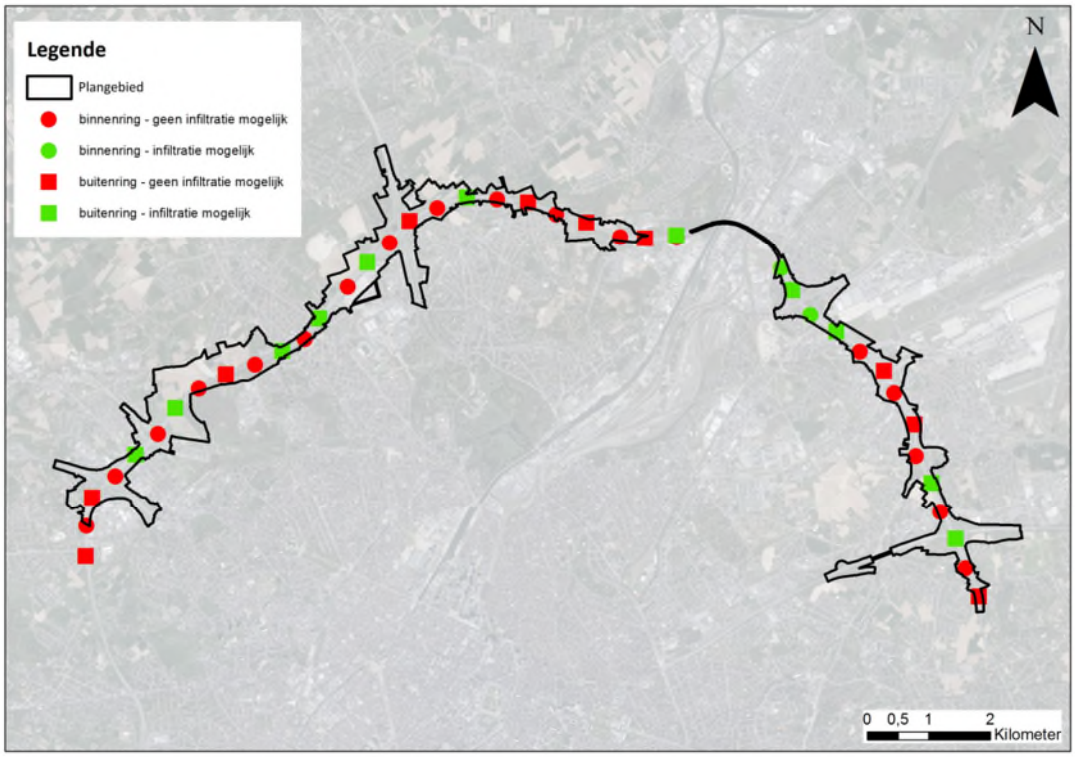

Figuur 8-22: Mogelijkheden tot infiltratie op basis van infiltratieproeven (bron: infiltratieonderzoek Abesim, 2018)

Om een beeld te krijgen van de infiltratie in het plangebied zijn er een 40-tal infiltratieproeven (Bron: Verslag Grondonderzoek in het kader van infiltratiemogelijkheden, Abesim, 2018) uitgevoerd (om de 500m in de berm, afwisselend op de binnen- en buitenring). Het betreft een eerste verkennend onderzoek waarbij slechts een relatief beperkt aantal proeven werden uitgevoerd, maar dit geeft reeds een goede indicatie van de mogelijkheden tot infiltratie in het plangebied. De proeven zijn uitgevoerd op 1m diepte waarbij uitgegaan is van infiltratie in grachten.

Uit deze eerste, indicatieve proeven blijkt dat op weinig plaatsen infiltratie mogelijk is, enkel in de zone Zaventem op grondgebied Machelen waar een zandleembodem aanwezig is, kan men een redelijke infiltratie verwachten. Op enkele plaatsen op de buitenring is eveneens infiltratie mogelijk, op de binnenring is er nergens infiltratie mogelijk.

Bronnen Brussel

Brussel telt verschillende bronnen (zie onderstaande figuur). Nabij de R0 zijn de bronnen 'Laarbeekbos' en 'Sint-Lendrik' gelegen, respectievelijk in het Laarbeekbos en in een bos in het voormalige gehucht van Ransbeek (tussen ASC Medialaan en het kanaal/Zenne).

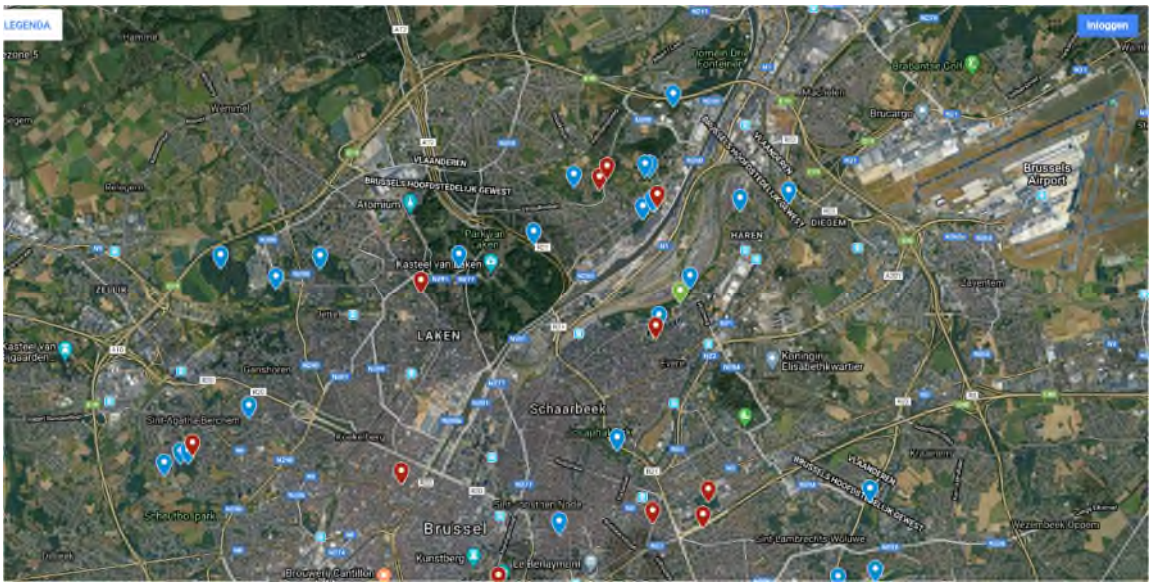

Figuur 8-23: Bronnen Brussel (blauw = bronnen, rood = verdwenen bronnen, groen = te identificeren bronnen) (bron: Coördinatie Zenne, Google Maps)

8.2.6 Grondwaterwinningen

Figuur 8-24 en Figuur 8-25 geven de vergunde grondwaterwinningen weer in de omgeving van het plangebied (voor Brussel ook de oude winningen). Binnen het plangebied zijn geen grondwaterwinningen gelegen. Wel zijn in de omgeving een aantal grondwaterwinningen gelegen, zowel op Vlaams grondgebied als in het Brussels Hoofdstedelijk Gewest. De grondwaterwinningen binnen een straal van 200 m rondom het plangebied worden in onderstaande tabel weergegeven (binnen deze perimeter zijn er enkel grondwaterwinningen in Vlaanderen gelegen). Bij geen enkele van de hier beschreven winningen gaat het om winningen bestemd voor openbare drinkwatervoorziening. Verder zijn binnen het plangebied en in de omgeving geen beschermingszones rondom waterwingebieden gelegen.

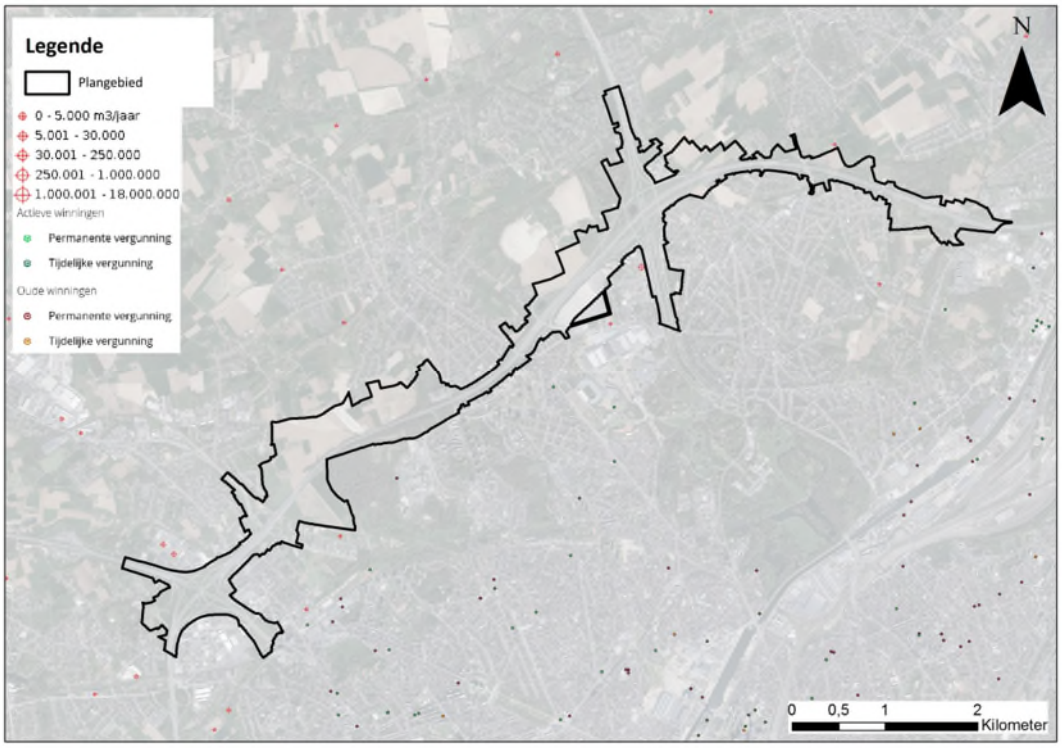

Figuur 8-24: Grondwaterwinningen – zones Wemmel en Vilvoorde (bron: DOV Bodemverkenner en Geodata leefmilieu Brussel, december 2019)

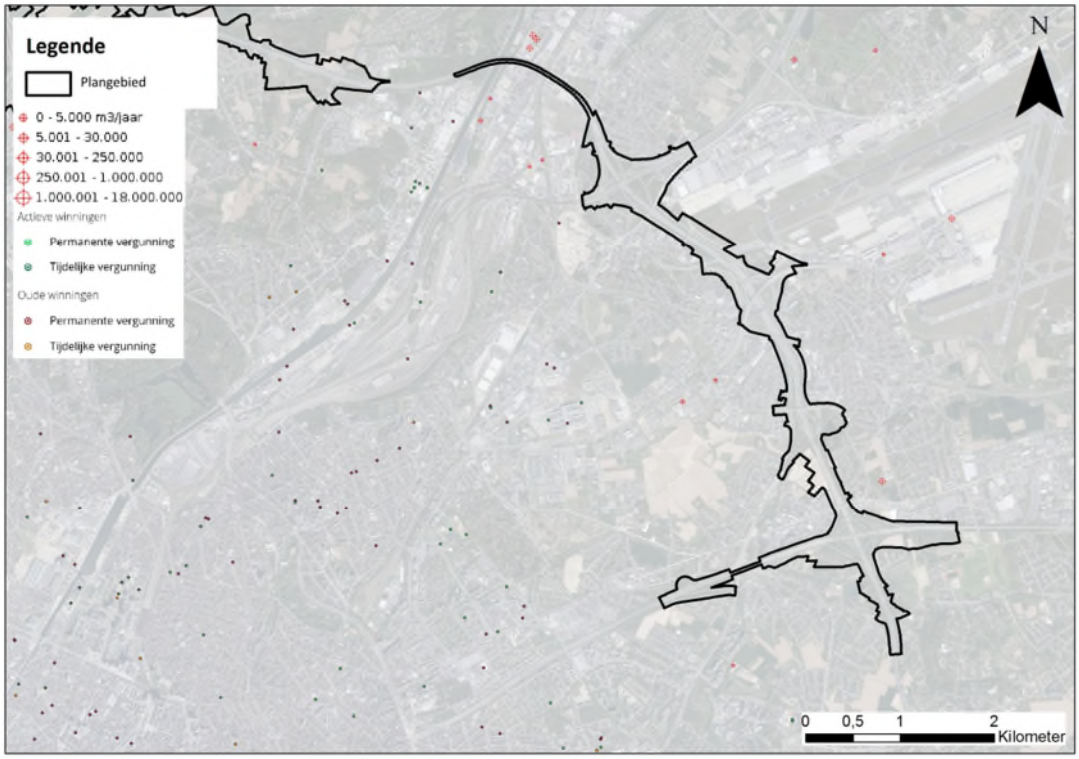

Figuur 8-25: Grondwaterwinningen – zone Zaventem (bron: DOV Bodemverkenner en Geodata leefmilieu Brussel, nazicht december 2019)

Tabel 8-3: Overzicht vergunde grondwaterwinningen binnen 200 m rondom het plangebied (binnen deze perimeter zijn er enkel grondwaterwinningen in Vlaanderen gelegen) (bron: DOV Bodemverkenner, nazicht december 2019)

Naam exploitant	Aquifer	Vergunde diepte (m)	Vergund jaardebiet (m³/jaar)
Puratos (t.h.v. knoop Groot-Bijgaarden)	Afzettingen van Kortrijk	80	40.000
Copro (t.h.v. Laarbeekbos)	Quartaire aquifersystemen	100	/
Super Speedy Carwash	Ledo Paniseliaan Brusseliaan Aquifersysteem	35	3.000
Immo Blokhuis	Ledo Paniseliaan Brusseliaan Aquifersysteem	12,50	286.500
Stabes Van Lent – Baetens	Ieperiaan Aquifer (Egem en of Mont-Panisel)	45	346
CFE bouw Vlaanderen (t.h.v. viaduct Vilvoorde)	onbekend	8,5	262.000

8.3 Effectvoorspelling en -beoordeling

8.3.1 Effectgroep grondverzet

De herinrichting van de R0 gaat gepaard met zowel uitgravingen als ophogingen. Uitgravingen kunnen onder meer gebeuren ter hoogte van de deelzone Wemmel-Laarbeekbos door de half verdiepte ligging van de R0, mogelijks ook ter hoogte van deelzone Wemmel-Jette door de verdiepte ligging van de R0 daar (bij de variant met verdiepte ligging). Ook voor de aanleg van waterbuffers en grachten in functie van de waterbuffercapaciteit en het verwijderen van bestaande bermen zijn uitgravingen nodig. Verder worden door de herinrichting van de verkeerswisselaars en aansluitingscomplexen zowel uitgravingen als ophogingen verwacht ter hoogte van de knopen en door de landschappelijke inpassing (bermen) tevens ook ophogingen en uitgravingen (grachten) langs het tracé van de R0.

De exacte volumes uitgegraven en opgehoogde grond zijn voor de verschillende alternatieven op planniveau niet gekend. Een indicatieve[3] raming van de omvang van het grondverzet, zoals in onderstaande tabel weergegeven, is gebaseerd op een conceptmatige inschatting die uitgevoerd werd in het kader van en als input voor de MKBA.

De grondwerken die hierin opgenomen zijn, bestaan uit:

- Grondwerken waar de bovenlaag wordt gefreesd om de teelaarde te kunnen verwerken
- Structurele grondwerken:

[3] Deze getallen worden weergegeven als indicatief, om een eerste beeld te kunnen vormen van de grootte-orde van het grondverzet. Aangezien deze getallen afhankelijk zijn van het uiteindelijke detailontwerp en uitvoeringsmethodiek, kunnen deze nog wijzigen en mogen dus niet als vaststaande cijfers beschouwd worden.

- Af- en uitgraven van gronden
- Afvoeren naar tijdelijke opslagplaatsen
- Aanvullen vanuit die tijdelijke opslagplaatsen

- Grondverzet in functie van de wegkoffer (afvoer naar tijdelijke opslagplaats)
- Grondverzet aan kunstwerken
- Grondverzet in functie van de bermen.

Grondverzet (m^3) (zone/basisalternatief)	G1A2	G2A1	G3A1
Zone Wemmel	6.300.000	6.300.000	6.300.000
Zone Vilvoorde	600.000	600.000	660.000
Zone Zaventem	4.400.000	4.400.000	4.400.000
Totaal	11.300.000	11.300.000	11.360.000

Er wordt vanuit gegaan dat 30 % van de totaal in het project vrijkomende grond hergebruikt kan worden. De overige grond zal afgevoerd worden.

Het grondverzet in de zone Wemmel wordt gelijk ingeschat in al de basisalternatieven. In de zone Vilvoorde wordt het grondverzet in alternatief G3A1 iets groter geraamd (omwille van de laterale wegen) dan bij de andere twee basisalternatieven. Er werd geen inschatting uitgevoerd voor de 4 overige alternatieven (G1A1, G2A2, G3A2 en G3A3), maar er kan verondersteld worden dat deze in dezelfde grootte-orde liggen als de basisalternatieven.

Bij de variant verlaagd lengteprofiel (in deelzone Wemmel-Jette, mogelijk bij elk alternatief) verhoogt het grondverzet met ca. 1.230.000 m^3 ter hoogte van de deelzone Wemmel-Jette door de verdiepte ligging van de R0 (de verdieping ter hoogte van het Laarbeekbos maakt deel uit van al de alternatieven en het grondverzet hiervoor zit dus reeds in bovenstaande tabel vervat). Bij de variant 'rijstrook minder' en 'gedowngrade knopen' wordt het grondverzet in grootte-orde gelijkaardig geraamd als bij hun respectievelijk basisalternatief.

Op basis van de ingeschatte hoeveelheid grondverzet kan geconcludeerd worden dat de grondbalans niet gesloten is en dat er een grote hoeveelheid grondverzet nodig is voor de verschillende alternatieven/varianten. Hierbij dient wel vermeld te worden dat ten minste een deel van de uitgegraven bodem (uitgangspunt 30 %) hergebruikt zal kunnen worden voor de landschappelijke inpassing in de vorm van taluds. Bij alle alternatieven dient gestreefd te worden naar maximale aanwending van de uitgegraven grond binnen het plangebied op plaatsen waar ophogingen nodig zijn in functie van het plan/project (indien dit bodemtechnisch en op kwalitatief vlak mogelijk is). Daarnaast is het aangewezen om opportuniteiten te onderzoeken voor hergebruik van uitgegraven bodemmateriaal[4].

Bij het uitgraven en hergebruik van de grond dient aandacht uit te gaan naar de milieuhygiënische en grondmechanische randvoorwaarden. De mogelijkheid bestaat, gezien de ligging van verontreinigingen in het plangebied, dat verontreinigde grond mee zal afgegraven worden. Bij het

[4] Bodemmaterialen kunnen niet alleen hergebruikt worden als bodem, maar ook als grondstof voor bouwwerken of producten. In dat laatste geval spreken we over het gebruik van bodem voor bouwkundig bodemgebruik of in een vormvast product. Voorbeelden van bouwkundig bodemgebruik zijn het gebruik van zand als funderingszand of het gebruik van zand bij de aanmaak van beton. Bodemmaterialen kunnen ook gebruikt worden als grondstoffen voor bouwproducten. Voorbeelden zijn het gebruik van klei of leem voor de aanmaak van keramische producten of bakstenen.

afvoeren van grond (zowel verontreinigd als niet verontreinigd) dient de van toepassing zijnde reglementering inzake hergebruik van bodem (Vlarebo) gevolgd te worden. Bij afvoer naar/ gebruik in het Brussels Hoofdstedelijk Gewest dient de geldende Brusselse normering gevolgd te worden. Wanneer de gronden conform de geldende regelgeving worden afgevoerd, wordt hiervan geen negatieve impact verwacht. Verder dient, indien mogelijk, geopteerd te worden voor opslag op niet verdichtingsgevoelige gronden, zie effectgroep 'wijziging profielvernietiging en structuurwijziging.

Naast het grondverzet zal ook de afbraak en afvoer van de bestaande weginfrastructuur plaats vinden, waarbij moet voldaan worden aan de VLAREMA-regelgeving.

8.3.2 Effectgroep profielvernietiging en structuurwijziging

De meeste bodems hebben door eeuwenlange inwerking van bodemvormende factoren zoals het klimaat, de vegetatie, ... een typisch kenmerkende horizontenopeenvolging gevormd. Door het afgraven en verwijderen/vervangen van het bodemprofiel of door het verstoren van de bovenste bodemlagen, kan deze typische horizontenopeenvolging verstoord of verwijderd worden en dus het bodemprofiel gewijzigd/vernietigd worden.

Het profiel ter hoogte van de zone voor weginfrastructuur zal nagenoeg volledig verdwijnen door de geplande werken, voor zover dit nog niet reeds verdwenen is door de aanleg van de huidige R0. Gezien de alternatieven grotendeels hetzelfde tracé volgen als de bestaande R0 zal de bijkomende verstoring/vernietiging beperkt zijn. Zo wordt de oppervlakte van de bestaande verharding (R0 en aansluitingen) ingeschat op 171[5] ha. De oppervlakte verharding (R0 en aansluitingen) in de referentiesituatie, na uitvoering van de quick wins, wordt ingeschat op ca. 160 ha. terwijl de oppervlakte verharding van de alternatieven ligt tussen ca. 145 ha en 166 ha, waarbij dit voor de light-alternatieven aan de onderzijde van dit spectrum ligt, voor de parallelle alternatieven aan de hoge zijde van het spectrum en voor de laterale alternatieven tussenin. Naast de verstoring/vernietiging ter hoogte van de verharding waarin de onderscheiden alternatieven (m.i.v. varianten) voorzien, zullen de zones binnen de knopen/aansluitingscomplexen ook reeds verstoord zijn door de werken kaderend in de realisatie van de oorspronkelijke R0-infrastructuur.

Binnen de volledige zone van het plangebied (rondom de zone voor weginfrastructuur, zone voor landschappelijke inpassing) zal lokaal ook profielvernietiging plaats vinden door de aanleg van ondermeer bufferbekkens, geluidsschermen en –bermen,… en het gebruik als werfzone.

Het plangebied van de alternatieven/varianten bestaat voor ca. 40 % uit bodems die niet gevoelig zijn voor profielvernietiging en ca. 60 % uit de bodems die matig gevoelig zijn voor profielvernietiging (volgens de bodemkaart). Er worden geen bodems doorsneden met een bijzondere wetenschappelijke of cultuurhistorische waarde. Het effect inzake profielverstoring wordt gezien de beperkte gevoeligheid inzake profielverstoring niet significant tot beperkt negatief (0/-1) beoordeeld voor de drie zones en voor de alternatieven/varianten. De effectgroep profielvernietiging werkt niet onderscheidend tussen de verschillende alternatieven/varianten.

Structuurwijzigingen in de bodem dienen steeds in relatie gebracht te worden met het bodemgebruik. Deze structuurwijzigingen ontstaan door het berijden van de bodem met zwaar materieel, door tijdelijke opslag van materialen, door ophogingen… . Structuurwijzigingen kunnen optreden tijdens de aanlegfase en houden een verdichting in van de oppervlakkige en/of diepere bodem en een mogelijke korstvorming van de oppervlakkige laag. Als secundair effect van structuurbederf/verdichting kan

[5] in de nota indicatoren van Mover0 verschillen de cijfers en aannames licht t.o.v. in de plan-MER. Echter uit vergelijking blijkt dat de resultaten in globo niet sterk afwijken, de onderlinge verhoudingen dezelfde blijven en er geen aanleiding toe is om tot een andere beoordeling van de alternatieven in het plan-MER te komen bij gebruik van de cijfers uit het plan-MER.

infiltratie (grondwater, oppervlaktewater) of de ontwikkeling van ecotopen (fauna en flora) verhinderd worden. Zodoende kan verdichting als effect een knelpunt vormen.

Er kan verdichting plaats vinden ter hoogte van de nieuw geplande wegenis maar ook ter hoogte van de geplande bufferbekkens, geluidsschermen en -bermen,… en de werfzones. Verdichting ter hoogte van de geplande weginfrastructuur is niet relevant gezien hier sowieso verharding voorzien wordt. Wel relevant is de mogelijke verdichting ter hoogte van werfzones alsook rondom bufferbekkens, geluidsschermen en – bermen gezien deze zones (deels) als bestemming natuur of landbouw hebben en waar verdichting na de werken een effect kan hebben op deze bestemming. In onderstaande tabel wordt per alternatief de oppervlakte bodem gevoelig voor verdichting in de potentiële werfzone weergegeven. Als potentiële werfzone wordt hier de contour van landschappelijke inpassing genomen, exclusief de zone voor weginfrastructuur en de overdruk laterale wegen (breedte 20 m). Met name de zone waar werfzones in aangelegd kunnen worden en waar bufferbekkens, geluidsschermen en -bermen voorzien zullen worden.

Tabel 8-4: Oppervlakte bodems (ha) gevoelig voor verdichting per alternatief

Alternatief	Oppervlakte potentiële werfzone	Oppervlakte bodem gevoelig voor verdichting	Percentage
G1A2	535	35	6,5
G1A1	538	38	7,1
G2A1	491	33	6,7
G2A2	495	33	6,7
G3A1	540	38	7,0
G3A2	549	37	6,8
G3A3	546	38	7,0

Uit bovenstaande tabel blijkt dat in al de alternatieven ca. 33 tot 38 ha bodems aanwezig zijn in de potentiële werfzone die gevoelig zijn voor verdichting. De zones zijn gelegen nabij de waterlopen (zie Figuur 8-11 en Figuur 8-12) en liggen verspreid over de drie zones. Ook hier dient vermeld te worden dat deze gevoelige bodems voor verdichting deels gelegen zijn ter hoogte van bestaande infrastructuur/vergraven zones en dus reeds vergraven/verstoord zijn.

Het effect inzake structuurwijziging wordt gezien de beperkte gevoeligheid inzake verdichting niet significant tot beperkt negatief (0/-1) beoordeeld voor de drie zones en voor de alternatieven/varianten. Wel wordt aanbevolen om de bodems gevoelig voor verdichting, met name de valleien van de waterlopen, te vrijwaren als werfzone (stockage van grondoverschotten). De grondwerken dienen op dusdanige wijze uitgevoerd te worden zodat herstel van de bodemstructuur/opbouw/doorlatendheid mogelijk is, dit in functie van de latere bestemming. Dit kan gerealiseerd worden door bvb. apart uitgraven, stockeren en terugplaatsen van teelaardelaag, zaadbank en de onderliggende lagen, en het bewerken/loswoelen van de bodem na uitvoering van de werken.

De effectgroep structuurwijziging werkt niet onderscheidend tussen de verschillende alternatieven/varianten.

8.3.3 Effectgroep stabiliteit

Bodemzetting is afhankelijk van de samendrukbaarheid van de grond en de dikte van de grondlaag. Zware gronden (leem, klei) en veenhoudende gronden zijn het meest gevoelig voor bodemzetting.

Onder een opgebrachte belasting (o.m. weglichaam of grondmassief in geval van bruggen of bij de tijdelijke opslag van ontgraven grond) zal een zakking van het oorspronkelijk maaiveld optreden door samendrukken van bodemlagen. Bodemzetting is ook mogelijk bij een daling van de grondwaterstand, waaronder ontwatering (bemaling - op planniveau spreken we enkel over grote bemalingen, niet over lokale (punt)bemalingen). Door het optreden van differentiële zettingen zou de weg ongelijk kunnen verzakken met scheuren in het wegdek tot gevolg. Ook constructies in de omgeving van de R0 kunnen potentieel schade (scheuren) ondervinden.

Ter hoogte van het plangebied komen voornamelijk droge tot natte leembodems voor. In de zone Zaventem (Machelen) zijn ook droge zandleembodems aanwezig. Gezien het om zettingsgevoelige bodems gaat, dient er aandacht besteed te worden aan de constructies van de weginfrastructuur, zoals bruggen, en de locaties voor de tijdelijke opslag van ontgraven grond. Er wordt aangenomen dat de effectieve werken op dusdanige manier uitgevoerd kunnen worden zodat het risico op bodemzetting ten gevolge van bemaling maximaal vermeden wordt. Hierdoor kan bij de toepassing van bemalingen tijdens de constructiefase, bijvoorbeeld voor de aanleg van de insleuvingen bij de verlaging van het lengteprofiel, steeds gewerkt worden binnen een gesloten bouwkuip, zodanig dat de invloedsfeer van de bemalingen beperkt zal blijven. In het geval deze aannames niet weerhouden worden, wordt er gesteld dat het risico op zettingen niet onbestaande is. Om dit risico te beheersen dient bij het technisch ontwerp van de geplande werken dit aspect (uitvoeringstechnieken in relatie tot bemaling en stabiliteit) verder bestudeerd te worden. Dit wordt als een aanbeveling opgenomen naar het verder projectverloop toe. Tijdens de exploitatiefase worden bemalingen ter hoogte van de insleuvingen niet nodig geacht. Tevens wordt niet verwacht dat wijzigingen in grondwaterkwantiteit (bodemvochtregime - grondwaterstand) (zie verder) ten gevolge van de aanwezigheid van wegeninfrastructuur in de bodem (barrière-effect) van een dergelijke grootteorde zullen zijn dat zij belangrijke zettingen zullen veroorzaken.

Het risico op zettingen is groter ter hoogte van de leemgronden ten opzichte van de zand(leem)gronden waardoor er het minste risico aanwezig is ter hoogte van Machelen (noorden zone Zaventem). In de zones Wemmel en Vilvoorde en in het zuiden van zone Zaventem zijn leemgronden aanwezig waardoor het risico hier iets groter is. De alternatieven/varianten volgen grotendeels hetzelfde tracé als de bestaande R0, mogelijks hebben er door de huidige infrastructuur reeds zettingen voorgedaan waardoor het risico op nieuwe zettingen beperkt wordt ingeschat. Verder is het risico op differentiële zettingen klein gezien de bodem ter hoogte van de weginfrastructuur gelijkaardig is aan deze in de directe omgeving. Voorafgaand aan de werken op projectniveau dient bovendien de stabiliteit van de bodem onderzocht te worden (aan de hand van sonderingen) en de wijze van aanleg en opbouw van de weg dient afgestemd te worden op deze resultaten. Wanneer hiermee rekening gehouden wordt, wordt het effect van wijziging van de bodemstabiliteit in het plangebied als verwaarloosbaar tot beperkt negatief (0/-1) beoordeeld voor de drie zones en voor al de alternatieven/varianten. De effectgroep stabiliteit werkt niet onderscheidend tussen de verschillende alternatieven/varianten.

8.3.4 Effectgroep grondwaterkwantiteit

Aanlegfase

Er kan een wijziging in de grondwaterkwantiteit optreden door bemalingen. Bij de bemaling in functie van de verdiepte ligging van de R0 (deelzones Wemmel-Laarbeekbos en Wemmel-Jette bij variant ‘verlaagd lengteprofiel t.h.v. Wemmel-Jette’) kan het, indien geen rekening wordt gehouden met specifieke uitvoeringstechnieken, voorkomen dat de bemalingsstraal zich ver uitstrekt. Indien er zich binnen die invloedszone kwetsbare receptoren bevinden (grondwaterafhankelijke vegetatie, of zones met grondwaterverontreiniging) kan dit tot een negatief effect leiden. De invloedszone van een bemaling is afhankelijk van verschillende factoren, zoals de diepte van de drooglegging, de duur,

fasering en periode van de bemaling, de locatie, aantal en diepte van de onttrekkingsfilters, het toepassen van speciale uitvoeringstechniek zoals retourbemaling of waterkerende wanden. Dit zijn echter allemaal zaken die in praktijk pas bekend zijn in de fase van detailontwerp. Algemeen kan er echter gesteld worden dat er in de praktijk dus echter technische middelen ter beschikking (zoals bijvoorbeeld het gebruik van een bouwkuip, de methodiek en/of duurtijd van de bemaling aanpassen) om dit tegen te gaan, zodat er kan aangenomen worden dat, indien nodig, gebruik gemaakt zal worden van deze middelen zodanig dat de invloedssfeer van de bemalingen beperkt zal blijven (zoals opgenomen in de aannames in hoofdstuk 3.3). In de deelzone Laarbeekbos bevinden er zich aan de noordzijde enkele percelen met een oriënterend onderzoek nabij de plancontour, maar deze zijn op ruime afstand (> 300 m) van de R0 gelegen. Aan zuidelijke zijde wordt de site van het UZ Brussel (op ca. 100 m van de R0) als mogelijk verontreinigd perceel beschouwd. In de deelzone Wemmel-Jette bevinden er zich zowel aan noordelijke als zuidelijke zijde percelen die als mogelijk verontreinigd beschouwd worden.

Het effect van de wijziging van de grondwaterkwantiteit ter hoogte van de zone Wemmel wordt bijgevolg voor al de alternatieven/varianten beperkt negatief (-1) beoordeeld. In de zone Vilvoorde en Zaventem worden geen verdiepte constructies voorzien waardoor het effect hier niet significant (0) beoordeeld wordt voor al de alternatieven/varianten.

Exploitatiefase

Wijziging infiltratie

Momenteel wordt het water over het grootste deel van de R0 opgevangen via leidingen en wordt het water afgevoerd naar bufferbekkens en/of waterlopen/rioleringen (zie discipline oppervlaktewater). Er wordt aangenomen dat er zoveel mogelijk ingezet wordt op een decentrale afwatering waarbij er infiltratie in de bermen wordt voorzien. Bij onvoldoende ruimte voor langsgrachten, ter hoogte van de kunstwerken,… zal dit systeem echter niet toegepast kunnen worden en zal riolering en een centrale aanpak voorzien worden.

Door dergelijk decentrale afwatering zal het afstromend hemelwater in de bermen infiltreren waardoor er meer infiltratie plaats zal vinden dan bij de bestaande situatie, ondanks het feit dat er bij bepaalde alternatieven meer verharding aanwezig zal zijn dan bij de bestaande situatie.

Uit de eerste indicatieve infiltratieproeven (zie paragraaf 8.2.5) blijkt echter dat op weinig plaatsen infiltratie mogelijk is, enkel in de zone Zaventem op grondgebied Machelen waar een zandleembodem aanwezig is, kan men een redelijke infiltratie verwachten. Op enkele plaatsen op de buitenring is eveneens infiltratie mogelijk, op de binnenring is er nergens infiltratie mogelijk (o.b.v. de uitgevoerde infiltratieproeven).

Om na te gaan of er voldoende ruimte is voor langsgrachten, werd een analyse uitgevoerd voor alternatief G2A1. Voor elke leiding (voor alternatief G2A1) werd indicatief bepaald of er ruimte is voor een open gracht of niet. Vervolgens werd er op basis van de uitgevoerde infiltratieproeven voor elke leiding bepaald of infiltratie mogelijk is of niet. Dit heeft zich vertaald in een indicatieve kaart ‘mogelijkheid grachten’.

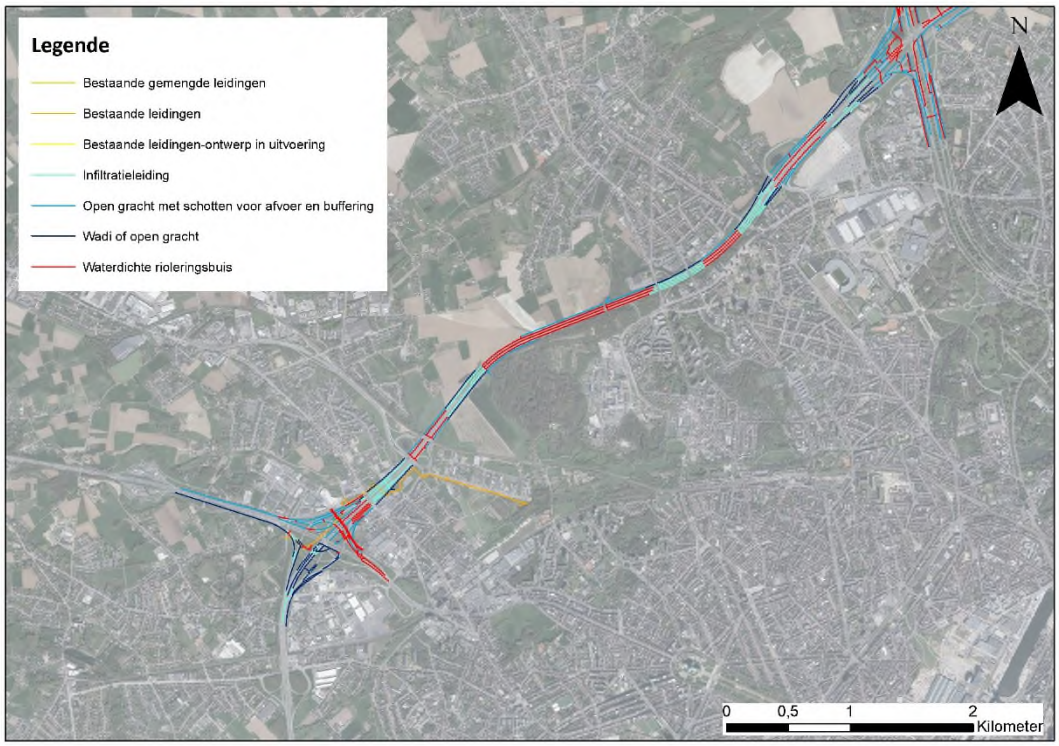

Figuur 8-26: Langsgrachten/leidingen (G2A1) - zone Wemmel (west) (bron: nota beschrijving waterhuishouding, september 2019)

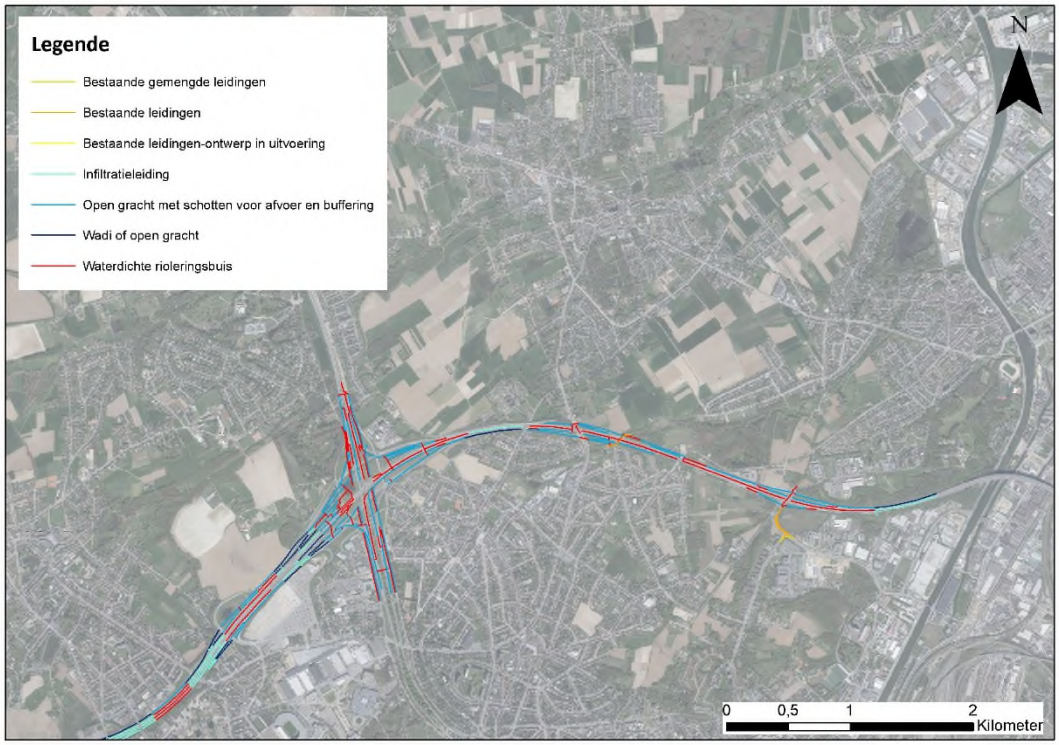

Figuur 8-27: Langsgrachten/leidingen (G2A1) - zones Wemmel (oost) en Vilvoorde (bron: nota beschrijving waterhuishouding, september 2019)

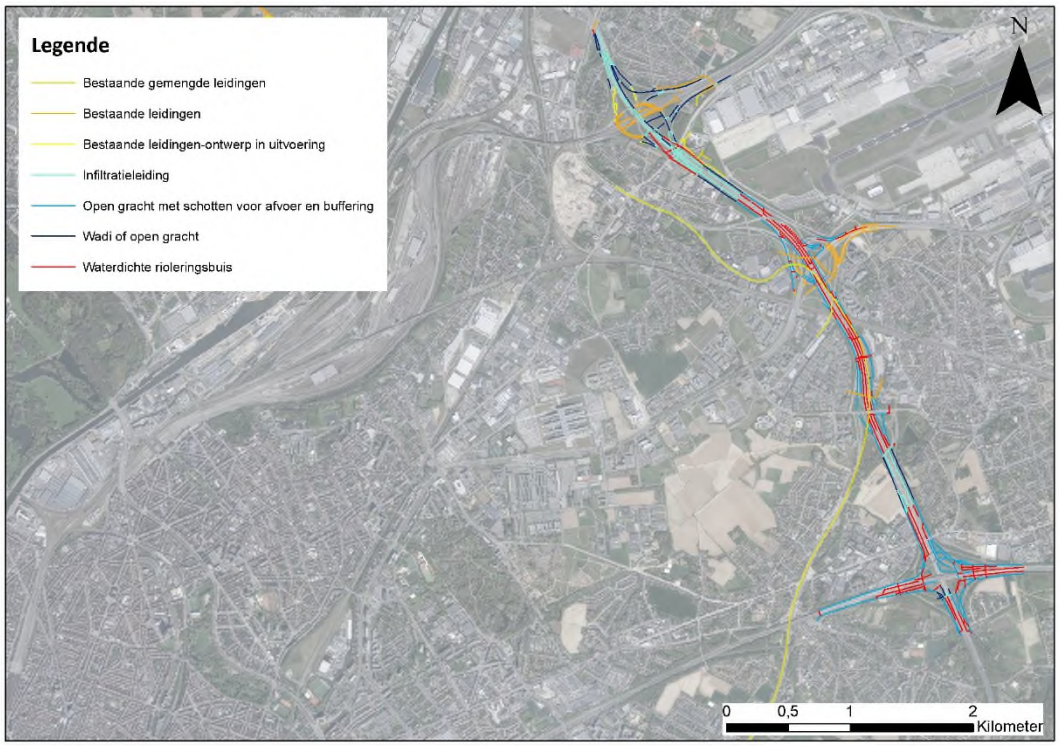

Figuur 8-28: Langsgrachten/leidingen (G2A1) - zone Zaventem (bron: nota beschrijving waterhuishouding, september 2019)

Uit bovenstaande figuren blijkt dat op heel wat plaatsen langsgrachten voorzien kunnen worden, deels als wadi of open gracht (waar infiltratie mogelijk is) en deels als open gracht met schotten voor afvoer (waar nagenoeg geen infiltratie mogelijk is). Verder worden in de zones waar infiltratie mogelijk is maar er onvoldoende ruimte voor een langsgracht is, infiltratieleidingen voorzien. Waterdichte rioleringsbuizen zijn verspreid over de drie zones mogelijk.

Bovenstaande analyse werd enkel voor alternatief G2A1 uitgevoerd. Voor de andere kan er echter vanuit gegaan worden dat nagenoeg dezelfde ruimte (G2A2) of meer ruimte (alle andere alternatieven) beschikbaar zijn voor langsgrachten. Er wordt echter steeds maximaal ingezet op infiltratie gezien bij een beperkte ruimte infiltratieleidingen voorzien worden.

Gezien maximaal ingezet zal worden op infiltratie zal er bij al de alternatieven/varianten meer infiltratie plaats vinden dan in de huidige situatie. Wel zullen er meer infiltratievoorzieningen aangelegd moeten worden bij alternatieven/varianten met meer verharding. Het effect wordt voor de drie zones voor al de alternatieven/varianten beperkt positief (+1) beoordeeld.

Aangezien er reeds principieel in het plan ingezet wordt op infiltratie, dienen er hiervoor geen milderende maatregelen voorgesteld te worden. Wel wordt aanbevolen om bij de verdere uitwerking van de infiltratie, in te zetten op infrastructuur die een meerwaarde (waterhuishouding, landschap, biodiversiteit) kan betekenen. Dit kan door infiltratie bij voorkeur te realiseren in open waterlichamen, en dit bij voorkeur gebruik makend van de technieken van de natuurtechnische milieubouw[6] (bvb.

[6] Met 'technieken van natuurtechnische milieubouw' wordt verwezen naar een geheel van technieken die gebruikt kunnen worden om bij de inrichting (en het beheer) van infrastructuurwerken (wegen, waterlopen) bestaande natuurwaarden zoveel als mogelijk te behouden of ze te ontwikkelen of te versterken, en meer algemeen om te komen tot "milieuvriendelijke" oplossingen voor ruimtelijke ingrepen.

voorzien van bredere, ondiepe wadi's waar mogelijk i.p.v. grachten, aanleggen van zachthellende, onverharde oevers, …).

Er wordt ook aanbevolen, om bij de verdere detailuitwerking van het project en de waterhuishouding, nog verdere gerichte infiltratieproeven uit te voeren en kritisch te bekijken, om zo de mogelijkheid tot infiltratie nog verder te verhogen, aangezien infiltratie het uitgangsprincipe is.

- er werd momenteel 1 infiltratieproef uitgevoerd per locatie. Er wordt aangeraden om meerdere proeven per locatie (zeker ter hoogte van zones waar de resultaten net op de grens van wel/niet mogelijke infiltratie wijzen, 3 à 4 proeven).
- Deze resultaten dienen ook kritisch bekeken te worden en in rekening gebracht te worden bij het detailontwerp: volgens de richtlijnen (code van goede praktijk) van VMM is infiltratie aangewezen bij snelheden boven 5 x 10^{-7} m/s. Bij infiltratiesnelheden onder 1 x 10-8 m/s is infiltratie nagenoeg niet mogelijk en moet er gebufferd worden met vertraagde doorvoer. Bij infiltratiesnelheden tussen 5 x 10^{-7} m/s en 1 x 10^{-8} m/s kan er gekozen worden voor een combinatie infiltratie en buffering met vertraagde doorvoer (= vertraagde doorvoer niet op de bodem maar bvb. halverwege, de ideale hoogte voor vertraagde doorvoer wordt best bepaald aan de hand van een simulatieprogramma zoals sirio). In dit geval zal infiltratie waarschijnlijk dus mogelijk zijn, maar met een vertraagde doorvoer op bepaalde hoogte.

Barrièrewerking

Er kan een wijziging van de grondwaterstand ontstaan door de verdiepte ligging van wegdelen van de R0 (barrièrewerking). De R0 ter hoogte van het Laarbeekbos wordt bij al de alternatieven half verdiept aangelegd. Verder is er een variant waarbij de R0 ter hoogte van de deelzone Wemmel-Jette verdiept wordt uitgevoerd. De verdieping van de wegligging ter hoogte van de deelzone Wemmel-Laarbeekbos bedraagt ca. 5-8 m en de verdieping in de verlaagde variant ter hoogte van de deelzone Wemmel-Jette bedraagt ca. 15-20 m.

Op Figuur 8-18 wordt de topografie met waterscheidingslijn en waterlopen weergegeven. (indicatie voor grondwaterstroming) weergegeven. Ten noorden van de waterscheiding stroomt het grondwater richting de Maalbeek (richting noorden), ten zuiden van de R0 richting de Molenbeek (richting zuiden/zuidwesten).

Ter hoogte van het Laarbeekbos is een verlaging van ca. 5 - 8 m voorzien voor alle basisalternatieven. Hierdoor komt de verlaagde weg aan de oostzijde van het Laarbeekbos tot in het Bartoon aquitard-systeem (of laag HE3 – klei van Ursel en Asse, aquiclude, volgens het Brussels indelingssysteem) te liggen waardoor de bovenste aquifer afgesneden wordt (ook wellicht door de bouwkuip voor aanleg van de weg). Aan de westelijke zijde van het Laarbeekbos bevindt de verlaagde weg zich nog net boven de top van de aquitard. Gezien de waterscheidingslijn ten noorden van deze zone gelegen is, zal er grondwater van het noorden van de R0 richting zuiden/zuidwesten stromen waardoor het grondwater in deze laag barrièrewerking zou kunnen ondervinden. De grondwaterstand is hier echter deels diep gelegen gezien de ligging op een heuvelkam waardoor het grondwater onder dit aquitard systeem, via het onderliggende Ledo Paniseliaan Brusseliaan aquifersysteem, onder de R0 kan stromen. Lokaal kan het grondwater ondieper aanwezig zijn, waardoor hier lokaal wel barrièrewerking kan plaats vinden en dus een beperkte opstuwing aan de noordzijde en daling aan de zuidzijde van de R0 in het bovenste aquifersysteem. Gezien de beperkte oppervlakte die afwatert richting R0 (zone tussen water-scheidingslijn en R0) wordt de potentiële impact beperkt beoordeeld. Ook gelet op de beperkte omvang van de mogelijke zone ten noorden van de R0 die als voedingszone van het grondwater (zie beschrijving in §8.2.1 en § 8.2.5) kan dienen van het zuidelijke deel met bronnen, wordt de verstoring

van de grondwaterstroming als beperkt beschouwd. Op basis van de gedetailleerde meetcampagne in deze zone zal de info over de GW-stand en mogelijke impact verder verfijnd worden. In het geval er toch een mogelijk knelpunt inzake barrièrewerking kan optreden, zijn er technische oplossingen voorhanden (drainage en afleiding GW) om dit te milderen.

Bij de variant 'verlaagd lengteprofiel t.h.v. Wemmel-Jette' wordt tevens een verlaging voorzien. De verlaagde weg zal tot in het Bartoon aquitardsysteem (met daarbij de bouwkuip mogelijks tot in het onderliggende Ledo Paniseiliaan Brusseliaan aquifersysteem) reiken. In beide gevallen wordt de bovenste aquifer afgesneden waardoor het grondwater in deze laag barrièrewerking zou kunnen ondervinden. De waterscheidingslijn volgt in deze zone de R0 en is net ten zuiden van de R0 gelegen. Bovendien is de grondwaterstand hier diep (tot 20 m) gelegen gezien de ligging op de heuvelkam (met uitzondering de zone nabij de Limburg Stirnumlaan, maar hier komt de weg weer reeds aan het maaiveld). De barrièrewerking van het grondwater in de ondiepe aquifer wordt bijgevolg bepekt ingeschat. In het Ledo Paniseliaan Brusseliaan aquifersysteem blijft grondwaterstroming mogelijk.

Het effect van de barrièrewerking ter hoogte van de zone Wemmel wordt bijgevolg voor al de alternatieven/varianten beperkt negatief (-1) beoordeeld. In de zone Vilvoorde en Zaventem worden geen verdiepte constructies voorzien waardoor het effect hier niet significant (0) beoordeeld wordt voor al de alternatieven/varianten.

Bovenstaande analyse is gebaseerd op de verwachte grondwaterstanden in het gebied. Er wordt aanbevolen om bijkomende peilbuizen te plaatsen (reeds voorzien in verdere aanpak) zodat een duidelijker beeld gevormd zal kunnen worden van de grondwaterstand en bovenstaande principes/aannames in detail getoetst kunnen worden en zal de beoordeling, indien nodig, bijgesteld worden.

8.3.5 Effectgroep invloed op kwelgebied

Nabij de R0 zijn de bronnen 'Laarbeekbos' en 'Sint-Lendrik' gelegen, respectievelijk in het Laarbeekbos en in een bos in het voormalige gehucht van Ransbeek (tussen ASC Medialaan en het kanaal/Zenne) (zie Figuur 8-23).

Zoals in bovenstaande paragrafen beschreven wordt er ingezet op infiltratie langsheen de wegen, waar het afstromend hemelwater het grondwater en mogelijks de aanwezige bronnen verder kunnen voeden. Mogelijks vindt er ter hoogte van Laarbeekbos beperkt barrièrewerking plaats (enkel in het bovenste aquifersysteem) waardoor beperkt minder grondwater kan toestromen (zone ten noorden van R0 wordt tegen gehouden). Zoals in vorige paragraaf reeds gesteld is deze potentiële barrière-werking als beperkt te beschouwen. Op basis van de verhouding van het afstroomgebied ten noorden en ten zuiden van de R0, als mogelijk brongebied van de bron, wordt de eventuele reductie ingeschat op 5 à 10 %, wat als een beperkt negatief effect wordt beoordeeld (-1). In loop 2 moet dit potentieel effect nader bekeken worden en desgevallend aangegeven worden welke technische mogelijkheden er zijn om tot een niet aanzienlijk resteffect te komen.

8.3.6 Effectgroep wijziging bodem- en grondwaterkwaliteit

Aanlegfase

In het plangebied en in de omgeving ervan is vervuilde (water)bodem aanwezig. Binnen de contour van het plangebied zijn reeds een aantal bodemonderzoeken bij OVAM gekend, voornamelijk in de zones waar momenteel bedrijven aanwezig zijn. Binnen alle deelzones, met uitzondering van deelzone Laarbeekbos, zijn bodemonderzoeken gekend. Het gaat voornamelijk over oriënterende bodemonderzoeken die aan de rand van het plangebied gelegen zijn. Potentieel kan bij de ontgraving, tijdelijke opslag en verplaatsing van (water)bodem een verspreiding van de verontreiniging

plaatsvinden. De nodige onderzoeksrapporten van de (water)bodems worden opgesteld en bij de uitvoering van het project zal rekening gehouden worden met de resultaten van deze onderzoeken. Ook hier dienen de geldende regelgeving (Vlarebo) en richtlijnen gevolgd te worden waardoor de impact op bodem- en grondwaterverontreiniging beperkt zal zijn.

Aantasting van de bodem- en grondwaterkwaliteit tijdens de aanlegfase wordt bijgevolg als verwaarloosbaar (0) beoordeeld voor de drie zones en voor al de alternatieven/varianten. De effectgroep wijziging bodem- en grondwaterkwaliteit bij de aanlegfase werkt niet onderscheidend tussen de verschillende alternatieven/varianten. Het volgen van de wettelijke bepalingen met betrekking tot het optreden bij calamiteiten en bij het grondverzet is vanzelfsprekend een geldende randvoorwaarde die van toepassing is bij alle alternatieven en varianten.

Exploitatiefase - Afstroming verontreinigd hemelwater

Afstromend hemelwater van wegverharding bevat vervuiling van motorisch verkeer (minerale oliën en microverontreinigingen door verbranding van brandstoffen en smering van de motoren, metaal uit autobanden, remschaafsel van remblokken) en van infrastructurele objecten (metalen van vangrails door corrosie). Dit afstromend hemelwater komt in de berm (bodem en grondwater) terecht. Het type wegverharding is bepalend voor de manier waarop hemelwater afstroomt, bij ZOAB (zeer open asfatbeton) zal het grootste deel van het hemelwater via run off afgevoerd worden, bij DAB (zeer dicht asfaltbeton) wordt het grootste deel via verwaaiing in de berm verspreid. Uit meerdere onderzoeken blijkt dat de verontreinigingen van wegwater voornamelijk bestaan uit de volgende stoffen: zware metalen, PAK's, minerale oliën en chloriden (strooizout), de laatstgenoemde is uiteraard sterk seizoensgebonden. Een belangrijk aandeel van de verontreinigingen is gebonden aan zwevende stoffen (bron: Sanering Wegwater – verkenning technische mogelijkheden, VMM, 2019).

In hoofdlijnen kunnen twee technieken toegepast worden om het wegwater af te voeren. Er kan decentraal gewerkt worden waarbij het wegwater langs de berm afgevoerd wordt. Er kan ook water afgevoerd worden via een collector naar één lozingspunt in bijvoorbeeld een gracht of beek. Bij decentrale afstroming van hemelwater in de berm langs de weg, concentreert de verontreiniging zich vooral dicht bij de weg tot circa 40 cm onder bodem en is de zone waar verontreiniging optreedt beperkt tot ongeveer 10 meter. Uit onderzoek uit Nederland blijkt dat de richtwaarden voor de bodemverontreiniging overschreden worden maar niet tot op het niveau dat sanering nodig is. In deze studie werd tevens de mogelijke doorslag van de verontreinigingen (metalen) naar het grondwater onderzocht. Deze mogelijke doorslag is afhankelijk van de volgende factoren: hydraulische belasting, vuilvracht, het absorberend vermogen van de bodem, de microbiële activiteit (afbraak) en de grondwaterstand. Uit de studie bleek dat de doorslagtermijn voor koper, lood en zink naar het niveau van streefwaardes voor grondwater respectievelijk 13, 70 en 6 jaar zijn en dus relatief kort. Als men de doorslagtermijn toetst aan de interventiewaarde, worden deze respectievelijk 45, 310 en oneindige jaren. Accumulatie tot op het niveau van de streefwaardes trad op alle locaties op, de interventiewaarde werd maar éénmalig overschreden. Gezien het grondwater in het plangebied vaak diep gelegen is en gezien de infiltratiesnelheden in een groot deel van het gebied beperkt zijn, wordt het risico op doorslag van de verontreiniging naar het grondwater beperkt beoordeeld. Een goede aanleg en onderhoud van de berm is hierbij van belang. De volgende ontwerpcriteria worden geadviseerd: toplaag tot 3 - 5 meter vanaf de weg, met een dikte van 0,2 - 0,3 meter, een lutumgehalte van 3 -5 % en een organisch stof gehalte van 2 - 4 %. De oppervlakte van de infiltratieberm ten opzichte van het verharde oppervlak dient 5-10% te zijn. Wat betreft onderhoud dient het infiltratiebed periodiek vervangen te worden. Dit kan worden geïntegreerd in het reguliere bermbeheer. Hierbij wordt regelmatig de toplaag (eerste 3-5 m) afgeschraapt om het aangroeien van bermgrond (door afspoeling van zand e.d.) te voorkomen (Sanering Wegwater – verkenning technische mogelijkheden, VMM, 2019).

In de bovengenoemde studie wordt aanbevolen om eerst in te zetten op de decentrale verwerking van afstromend hemelwater door middel van afstroming en infiltratie in de naastgelegen berm. Momenteel wordt het water over het grootste deel van de R0 opgevangen via leidingen en wordt het water afgevoerd naar bufferbekkens en/of waterlopen/rioleringen (zie discipline oppervlaktewater). Bij de heraanleg van de R0 zal echter zoveel mogelijk ingezet worden op een decentrale verwerking en wordt het advies uit bovenstaande studie gevolgd. Bij onvoldoende ruimte voor langsgrachten, ter hoogte van de kunstwerken,… zal dit systeem echter niet toegepast kunnen worden en zal riolering en een centrale aanpak voorzien worden. Door het toepassen van deze decentrale aanpak worden tevens geen KWS-afscheiders aangelegd.

Andere bijzondere omstandigheden die kunnen leiden tot een verhoogde concentratie aan verontreinigingen zijn verkeersongelukken. Bij verkeersongelukken kan eenmalig veel brandstof, olie en grondstoffen van het verongelukte voertuig en/of infrastructuur in het afstromend water terecht komen. In een Nederlands CIW-rapport (Commissie Integraal Waterbeheer, “Afstromend wegwater.” April 2001) wordt geadviseerd hier geen permanente maatregelen tegen te nemen. Er wordt hierbij evenwel opgemerkt dat nuancering van deze visie nodig is in het geval van bepaalde hotspots waar heel frequent ongevallen gebeuren (Sanering Wegwater – verkenning technische mogelijkheden, VMM, 2019). Ter hoogte van de R0 wordt hiervoor geen bijkomende infrastructuur geïnstalleerd. Er worden, conform het advies van de VMM, geen ADR-bekkens aangelegd.

Door het toepassen van het decentrale systeem zal er verontreiniging in de bodem terecht komen, dit in tegenstelling tot de huidige situatie waarbij het verontreinigde water op de meeste locaties wordt afgevoerd. Het verontreinigde hemelwater komt grotendeels in de bermen terecht waar het merendeel van de verontreiniging blijft zitten, de doorslag naar het grondwater is beperkt. Het effect wordt beperkt negatief (-1) beoordeeld voor de drie zones en voor al de alternatieven/varianten. De effectgroep wijziging bodem- en grondwaterkwaliteit bij de exploitatiefase werkt niet onderscheidend tussen de verschillende alternatieven/varianten.

8.3.7 Impact op grondwaterlichamen conform de Kaderrichtlijn Water

De Europese Kaderrichtlijn Water (2000/60/EG) is van kracht sinds 22/12/2002. Ze vormt het raamwerk voor het integraal waterbeleid van de Europese Unie en haar lidstaten. De Kaderrichtlijn Water vormt het kader voor het beleid inzake waterkwaliteit en waterkwantiteit. Het doel van Kaderrichtlijn Water is het bereiken van een goede toestand van het oppervlakte- en grondwater tegen 2015, dit zowel kwantitatief als kwalitatief. De Kaderrichtlijn Water bepaalt dat er moet voorkomen worden dat de toestand van de waterlichamen achteruitgaat.

Hierbij is termijnverlenging mogelijk tot 2021 en 2027. In Vlaanderen gebeurde de omzetting van deze richtlijn via het Decreet Integraal Waterbeleid.

Een recent arrest van het Europees hof van justitie (het ‘Weser-arrest’), heeft tot gevolg dat er voor projecten dient beoordeeld te worden of:

- Het project een dermate impact heeft dat de toestand van het waterlichaam achteruitgaat ?
- Het project verhindert dat het waterlichaam een goede toestand kan bereiken.

Hieromtrent is er beschikbaar: ‘Tussentijdse Richtlijnen voor de beoordeling van de effecten op de toestand van Waterlichamen, Coördinatiecommissie Integraal Waterbeleid (CIW), 2019. Deze richtlijnen vermelden dat “Enkel blijvende effecten worden als achteruitgang of een belemmering voor het bereiken van de doelstellingen voor oppervlaktewater- en grondwaterlichamen beschouwd”. Hierin wordt ook gesteld dat het aangewezen is om ook voor plannen en programma’s, die later de basis kunnen vormen voor vergunningen, op hun effecten i.r.t. de Kaderrichtlijn Water te

onderzoeken. Echter wordt hierin ook gesteld dat wat directe effecten betreft er enkel bij de exploitatie van ingedeelde inrichtingen of activiteiten van eerste of tweede klasse een mogelijk gevaar kan ontstaan voor een achteruitgang of het belemmeren van het bereiken van de doelstellingen van de waterlichamen. Voor éénmalige, tijdelijke of lokale activiteiten wordt een verwaarloosbare impact verwacht. Voorliggend plan kan aanleiding geven tot tijdelijke ingrepen (bemaling tijdens aanlegfase) of lokale impact, maar uit voorgaande bespreking wordt de impact op het grondwatersysteem niet als aanzienlijk beschouwd. Er worden geen tijdelijke ingrepen met een permanent effect verwacht. Mogelijke tijdelijke ingrepen kunnen in tijdsduur wel langere periode in beslag nemen (bvb. bemaling tijdens aanlegfase), maar na de werkfase kan de toestand zich terug herstellen. Er worden geen permanente, directe ingrepen (onttrekking, lozing) op het grondwatersysteem verwacht. Er worden geen acties/ingrepen verwacht (bvb. infiltratie verontreinigd hemelwater), die een permanente impact hebben op het volledige grondwaterlichaam. Er kan dan ook gesteld worden dat er geen permanente achteruitgang van de toestand van de waterlichamen verwacht wordt en/of dat het bereiken van het goed ecologisch potentieel in gevaar wordt gebracht.

8.4 Op te lossen knelpunten en aandachtspunten

Op te lossen knelpunten

Er treden geen aanzienlijke milieueffecten (score -2 of -3) op, waardoor er geen noodzaak is tot (het zoeken naar) oplossingen voor knelpunten.

Aandachtspunten

Er worden doorheen voorgaande effectenanalyse wel enkele aandachtspunten en aanbevelingen geformuleerd. Gezien het feit dat de mogelijke impact ten aanzien van de discipline Bodem en Grondwater veelal samenhangt met de technische details van het effectieve project en de uitvoerings-technieken, hebben deze aandachtspunten eerder betrekking op de fase na de huidige planfase.

- Bij uitvoering van het project is het niet wenselijk om grondstockages voor langere tijd te voorzien in de verdichtingsgevoelige zones. De grondwerken dienen op dusdanige wijze uitgevoerd te worden zodat herstel van de bodemstructuur/opbouw/doorlatendheid mogelijk is, dit in functie van de latere bestemming. Dit kan gerealiseerd worden door bvb. apart uitgraven, stockeren en terugplaatsen van teelaardelaag, zaadbank en de onderliggende lagen, en het bewerken/loswoelen van de bodem na uitvoering van de werken.

- De risico's op een omvangrijke grondwaterstandswijziging en eventueel hieraan gerelateerde zettingen (en andere effecten) dienen beperkt en beheerst te worden, bij de verdere detailuitwerking op projectniveau. Dit is zeker van belang voor die tracédelen die verdiept aangelegd worden.

- Er wordt aanbevolen om bij de verdere uitwerking van de infiltratie, in te zetten op infrastructuur die een meerwaarde (waterhuishouding, landschap, biodiversiteit) kan betekenen. Dit kan door infiltratie bij voorkeur te realiseren in open waterlichamen, en dit bij voorkeur gebruik makend van de technieken van de natuurtechnische milieubouw (bvb. voorzien van bredere, ondiepe wadi's waar mogelijk i.p.v. grachten, aanleggen van zachthellende, onverharde oevers, …).

Er wordt ook aanbevolen, om bij de verdere detailuitwerking van het project en de waterhuishouding, nog verdere gerichte infiltratieproeven uit te voeren en kritisch te bekijken, om zo de mogelijkheid tot infiltratie nog verder te verhogen, aangezien infiltratie het uitgangsprincipe is.

- er werd momenteel 1 infiltratieproef uitgevoerd per locatie. Er wordt aangeraden om meerdere proeven per locatie (zeker ter hoogte van zones waar de resultaten net op de grens van wel/niet mogelijke infiltratie wijzen, 3 à 4 proeven).

- Deze resultaten dienen ook kritisch bekeken en in rekening gebracht te worden: volgens de richtlijnen (code van goede praktijk) van VMM is infiltratie aangewezen bij snelheden boven 5 x 10^{-7} m/s. Bij infiltratiesnelheden onder 1 x 10-8 m/s is infiltratie nagenoeg niet mogelijk en moet er gebufferd worden met vertraagde doorvoer. Bij infiltratiesnelheden tussen 5 x 10^{-7} m/s en 1 x 10^{-8} m/s kan er gekozen worden voor een combinatie infiltratie en buffering met vertraagde doorvoer (= vertraagde doorvoer niet op de bodem maar bvb. halverwege, de ideale hoogte voor vertraagde doorvoer wordt best bepaald aan de hand van een simulatieprogramma zoals sirio). In dit geval zal infiltratie waarschijnlijk dus mogelijk zijn, maar met een vertraagde doorvoer op bepaalde hoogte.

8.5 Leemten in de kennis

De technische details met betrekking tot het effectieve project, inclusief de aanlegmethodieken zijn nog bekend. Zo is bijvoorbeeld de invloedszone van een bemaling afhankelijk van verschillende factoren, zoals de diepte van de drooglegging, de duur, fasering en periode van de bemaling, de locatie, aantal en diepte van de onttrekkingsfilters, het toepassen van speciale uitvoeringstechniek zoals retourbemaling of waterkerende wanden. Dit zijn echter allemaal zaken die in praktijk pas bekend zijn in de fase van detailontwerp. Algemeen kan er echter gesteld worden dat er in de praktijk dus echter technische middelen ter beschikking (zoals bijvoorbeeld het gebruik van een bouwkuip, de methodiek en/of duurtijd van de bemaling aanpassen) om een negatieve impact tegen te gaan, dewelke ook zo in de aannames geformuleerd zijn.

Dit wordt daarom niet aanzien als een lacune in de effectenanalyse op voorliggend planniveau, maar er wordt in de aanbevelingen wel opgenomen op projectniveau verder inzicht te verschaffen in de eigenlijke technische uitwerking van het project en de geplande werken, om het mogelijk te maken de eventuele impact te beperken.

De beschrijving van de toestand inzake hydrogeologie en grondwaterstroming is gebaseerd op de huidige beschikbare informatie. Er zijn geen veldgegevens ter beschikking in de zone van het Laarbeekbos, hiervoor werd beroep gedaan op de tool 'BruGeoTool', dewelke een synthese geeft van de beschikbare ondergrondinfo en (hydro)geologische modellen. Dit zijn bijvoorbeeld bijgevolg berekende piëzometrische hoogten, waarbij een zekere foutenmarge[7] aanwezig is.

Er is geen detailinformatie ter beschikking aangaande de huidige opdeling van de verharde oppervlakten in relatie tot de aansluitingen van de waterafvoer.

8.6 Gewestgrensoverschrijdende effecten

De werken voor de uitvoering van het plan brengen grondverzet met zich mee, waarbij er grond afgevoerd kan worden over de gewestgrenzen heen. Gezien er hierbij steeds de geldende regelgeving dient gevolgd te worden, worden er hier geen aanzienlijke grensoverschrijdende effecten verwacht.

Het verdiepte lengteprofiel ter hoogte van de zone Wemmel-Laarbeekbos en in de variant ter hoogte ven de deelzone Wemmel-Jette kan een beperkte invloed uitoefenen op het aspect grondwater-

[7] https://leefmilieu.brussels/content/bronnen-van-de-ondergrondgegevens-van-de-brugeotool-applicatie: De resolutie van de stratigrafische en piëzometrische gegevens bedraagt 10 x 10 m, de gemiddelde foutmarge op het Brussels Freatisch Systeem model bedraagt 0,45 m.

kwantiteit, en dit zowel bij de eventuele bemaling in de aanlegfase, als omwille van de barrière-werking. Afhankelijk van exacte aard en omvang van de ingrepen kan de effectzone zich hierbij over de gewestgrens uitstrekken. Echter wordt er aanbevolen om bij het technisch ontwerp van het effectieve project en de aanlegwerken, dit aspect verder in detail uit te werken, waarbij er technische mogelijkheden voorhanden zijn om deze impact te beheersen en te beperken. Er worden hierdoor dus geen aanzienlijke impact over de gewestgrens heen verwacht.

8.7 Synthese en Conclusies

Op basis van de ingeschatte hoeveelheid grondverzet kan geconcludeerd worden dat de grondbalans niet gesloten is en dat er een grote hoeveelheid grondverzet nodig is voor de verschillende alternatieven/varianten. Bij de variant met het verlaagde lengteprofiel zal het grondverzet (en afvoer) nog groter zijn.

Het effect inzake profielverstoring wordt gezien de beperkte gevoeligheid inzake profielverstoring verwaarloosbaar tot beperkt negatief (0/-1) beoordeeld voor de drie zones en voor de alternatieven/ varianten. De effectgroep profielvernietiging werkt niet onderscheidend tussen de verschillende alternatieven/varianten.

Het effect inzake structuurwijziging wordt gezien de beperkte gevoeligheid inzake verdichting niet significant tot beperkt negatief (0/-1) beoordeeld voor de drie zones en voor de alternatieven/ varianten. Wel wordt aanbevolen om de bodems gevoelig voor verdichting, met name de valleien van de waterlopen, te vrijwaren als werfzone (stockage van grondoverschotten). De grondwerken dienen op dusdanige wijze uitgevoerd te worden zodat herstel van de bodemstructuur/opbouw/ doorlatendheid mogelijk is, dit in functie van de latere bestemming. Dit kan gerealiseerd worden door bvb. apart uitgraven, stockeren en terugplaatsen van teelaardelaag, zaadbank en de onderliggende lagen, en het bewerken/loswoelen van de bodem na uitvoering van de werken. De effectgroep structuurwijziging werkt niet onderscheidend tussen de verschillende alternatieven/varianten.

het effect van wijziging van de bodemstabiliteit in het plangebied wordt als verwaarloosbaar tot beperkt negatief (0/-1) beoordeeld voor de drie zones en voor al de alternatieven/varianten. De effectgroep stabiliteit werkt niet onderscheidend tussen de verschillende alternatieven/varianten. Er wordt wel aanbevolen dit aspect verder te bestuderen bij de technische detailuitwerking van het project en de geplande werken.

Het effect van de wijziging van de grondwaterkwantiteit ten gevolge van eventuele bemaling in de aanlegfase ter hoogte van de zone Wemmel wordt bijgevolg voor al de alternatieven/varianten beperkt negatief (-1) beoordeeld. In de zone Vilvoorde en Zaventem worden geen verdiepte constructies voorzien waardoor het effect hier niet significant (0) beoordeeld wordt voor al de alternatieven/varianten.

Gezien maximaal ingezet zal worden op infiltratie zal er bij al de alternatieven/varianten meer infiltratie plaats vinden dan in de huidige situatie. Wel zullen er meer infiltratievoorzieningen aangelegd moeten worden bij alternatieven/varianten met meer verharding. Het effect wordt voor de drie zones voor al de alternatieven/varianten beperkt positief (+1) beoordeeld. Er wordt aanbevolen om bij de verdere uitwerking van de infiltratie, in te zetten op infrastructuur die een meerwaarde (waterhuishouding, landschap, biodiversiteit) kan betekenen. Dit kan door infiltratie bij voorkeur te realiseren in open waterlichamen, en dit bij voorkeur gebruik makend van de technieken van de natuurtechnische milieubouw (bvb. voorzien van bredere, ondiepe wadi's waar mogelijk i.p.v. grachten, aanleggen van zachthellende, onverharde oevers, …).

Het effect van de barrièrewerking ter hoogte van de zone Wemmel wordt bijgevolg voor al de alternatieven/varianten beperkt negatief (-1) beoordeeld. In de zone Vilvoorde en Zaventem worden

geen verdiepte constructies voorzien waardoor het effect hier niet significant (0) beoordeeld wordt voor al de alternatieven/varianten.

Aantasting van de bodem- en grondwaterkwaliteit tijdens de aanlegfase wordt bijgevolg als verwaarloosbaar (0) beoordeeld voor de drie zones en voor al de alternatieven/varianten. De effectgroep wijziging bodem- en grondwaterkwaliteit bij de aanlegfase werkt niet onderscheidend tussen de verschillende alternatieven/varianten. Het volgen van de wettelijke bepalingen met betrekking tot het optreden bij calamiteiten en bij het grondverzet is vanzelfsprekend een geldende randvoorwaarde die van toepassing is bij alle alternatieven en varianten.

Door het toepassen van het decentrale systeem zal er verontreiniging in de bodem terecht komen, dit in tegenstelling tot de huidige situatie waarbij het verontreinigde water op de meeste locaties wordt afgevoerd. Het verontreinigde hemelwater komt grotendeels in de bermen terecht waar het merendeel van de verontreiniging blijft zitten, de doorslag naar het grondwater is beperkt. Het effect wordt beperkt negatief (-1) beoordeeld voor de drie zones en voor al de alternatieven/varianten. De effectgroep wijziging bodem- en grondwaterkwaliteit bij de exploitatiefase werkt niet onderscheidend tussen de verschillende alternatieven/varianten.

Effectgroep / functie	G1A1	G1A2	G2A1	G2A2	G3A1	G3A2	G3A3	Verdiept lengte-profiel	Rijstrook minder	Gedown--grade knopen
Grondverzet	/	/	/	/	/	/	/	/	/	/
Profielvernieti-ging en structuur-wijziging	0/-1	0/-1	0/-1	0-/1	0/-1	0/-1	0/-1	0/-1	0/-1	0/-1
Stabiliteit	0/-1	0/-1	0/-1	0-/1	0/-1	0/-1	0/-1	0/-1	0/-1	0/-1
Grondwater-kwantiteit - bemaling	0 / -1 (zone Wemmel)	0 / -1 (zone Wemmel)	0 / -1 (zone Wemmel)	0 / -1 (zone Wemmel)	0 / -1 (zone Wemmel)	0 / -1 (zone Wemmel)	0 / -1 (zone Wemmel)	0 / -1 (zone Wemmel)	0 / -1 (zone Wemmel)	0 / -1 (zone Wemmel)
Grondwater-kwantiteit - infiltratie	+1	+1	+1	+1	+1	+1	+1	+1	+1	+1
Grondwater-kwantiteit - barrièrewerking	0 / -1 (zone Wem-mel)	0 / -1 (zone Wem-mel)	0 / -1 (zone Wem-mel)	0 / -1 (zone Wem-mel)	0 / -1 (zone Wem-mel)	0 / -1 (zone Wem-mel)	0 / -1 (zone Wem-mel)	0 / -1 (zone Wem-mel)	0 / -1 (zone Wemmel)	0 / -1 (zone Wemmel)
Invloed op kwelgebied	0	0	0	0	0	0	0	0 / -1	0	0
Wijziging bodem- en grondwater-kwaliteit	-1	-1	-1	-1	-1	-1	-1	-1	-1	-1

Opmerking: sensitiviteitstoets

Bij de effectbeoordeling wordt ervan uitgegaan dat een buffer van 40m (15m binnen zone voor weginfrastructuur + 25m errond) beschikbaar is voor de landschappelijke inpassing van de weginfra-structuur (schermen en bermen i.f.v. leefbaarheid, grachten en bufferbekkens, ecologische verbindin-

gen, fietspaden,…). In de praktijk zal deze ruimte mogelijks niet (overal) beschikbaar zijn vanwege een groter ruimtebeslag van de weginfrastructuur of ruimteclaims door andere functies.

Voor geen van de effectgroepen van de discipline bodem en grondwater leidt dit echter tot wijziging in effectscores of onderscheid tussen de alternatieven en varianten. Sowieso zal minstens moeten voldaan worden aan de eisen inzake infiltratie en buffering van hemelwater opgelegd door de bevoegde instanties.

9 Discipline oppervlaktewater

9.1 Methodologie

9.1.1 Afbakening van het studiegebied

Het studiegebied omvat het plangebied[8] (gecombineerd plangebied loop 1) en directe omgeving (tot op 200m afstand), te verruimen met de waterlopen en overstromingsgevoelige gebieden die negatief kunnen beïnvloed worden door de uitvoering van het plan.

9.1.2 Juridisch en beleidsmatige context

De doelstellingen en beginselen van het decreet integraal waterbeleid vormen een belangrijk toetsingskader bij de uitvoering van de watertoets.

De kaart van de overstromingsgevoelige gebieden die vanaf 1 maart 2012 verplicht geraadpleegd moet worden bij het toepassen van de watertoets, werd geactualiseerd in 2017. De overstromingsgevoelige gebieden worden samen met de risicozones voor overstromingen aangeboden op het geoloket van de watertoets (http://www.geopunt.be).

De Vlaamse overheid stelt volgende doelstelling/richtlijn voorop voor haar waterbeleid:

“Maximale retentie (infiltratie, berging en vertraagde afvoer) van hemelwater aan de bron”:

- Zo min mogelijk wordt hemelwater versneld afgevoerd naar de waterloop. Het hemelwater wordt zo veel mogelijk aan de bron opgevangen en gebruikt, geïnfiltreerd en zo nodig vertraagd afgevoerd, gescheiden van het rioleringsstelsel. Dit alles om piekafvoeren te voorkomen in de strijd tegen wateroverlast en erosie, infiltratie te bevorderen in de strijd tegen verdroging, en verdunning van het afvalwater tegen te gaan in de strijd tegen waterverontreiniging.

Vlarem II bepaalt in art. 4.2.1.3. en art. 6.2.2. dat het verboden is het hemelwater te lozen in de openbare rioleringen wanneer het technisch mogelijk of noodzakelijk is dit niet verontreinigd hemelwater gescheiden van het afvalwater te lozen in een oppervlaktewater of een kunstmatige afvoerweg voor hemelwater. Nieuwe rioleringsstelsels en uitbreidingen van bestaande stelsels moeten overeenkomstig deze bepalingen, indien technisch mogelijk, uitgevoerd worden als een (verbeterde) gescheiden riolering. Bestaande gemengde rioolstelsels kunnen niet altijd tot een (verbeterde) gescheiden rioolstelsel omgebouwd worden, tenzij tegen een zeer hoge kostprijs. Wel moet men altijd maximaal de verharde oppervlakte afkoppelen.

De gewestelijke stedenbouwkundige[9] verordening (15.07.2016; B.S. 19.09.2016) inzake hemelwaterputten, infiltratievoorzieningen, buffervoorzieningen en gescheiden lozing van afvalwater en hemelwater vormt een cruciaal kader voor het waterbeheer.

Vlarem II, evenals de verordening bevat minimale voorschriften voor de lozing van niet-verontreinigd hemelwater, afkomstig van verharde oppervlakken. Het algemeen uitgangsprincipe hierbij is dat hemelwater in eerste instantie zo veel mogelijk gebruikt wordt. In tweede instantie moet het resterende gedeelte van het hemelwater worden geïnfiltreerd of gebufferd, zodat in laatste instantie slechts een beperkt debiet vertraagd wordt afgevoerd. Ook de plaatsing van de overloop van de hemelwaterput en de infiltratievoorziening dient aan dit principe te beantwoorden. Vlaams Brabant

[8] Met ‘plangebied’ wordt bedoeld: ‘gecombineerd plangebied loop 1’
[9] De gewestelijke stedenbouwkundige verordening hemelwater, evenals de provinciale verordening zijn niet van toepassing op openbaar wegdomein.

heeft beschikt over een bijkomende en strengere stedenbouwkundige verordening met betrekking tot verhardingen.

Het bekkenspecifieke deel voor het Dijle-Zennebekken maakt deel uit van het stroomgebied-beheerplan Schelde voor de periode 2016-2021. Het stroomgebiedbeheerplan bepaalt de hoofdlijnen van het integraal waterbeleid voor het desbetreffende stroomgebiedsdistrict en bevat maatregelen en acties om de waterkwaliteit te beschermen en te herstellen, om het duurzame gebruik van water op langere termijn te garanderen en om de negatieve impact van overstromingen op mens, milieu, cultureel erfgoed en economie te beperken. Het bekkenspecifieke deel focust op het waterbeleid in het Dijle-Zennebekken en bevat acties voor de oppervlaktewaterlichamen in het bekken.

De Europese Kaderrichtlijn Water (2000/60/EG) is van kracht sinds 22/12/2002. Ze vormt het raamwerk voor het integraal waterbeleid van de Europese Unie en haar lidstaten. De Kaderrichtlijn Water vormt het kader voor het beleid inzake waterkwaliteit en waterkwantiteit. Het doel van Kaderrichtlijn Water is het bereiken van een goede toestand van het oppervlakte- en grondwater tegen 2015, dit zowel kwantitatief als kwalitatief. De Kaderrichtlijn Water bepaalt dat er moet voorkomen worden dat de toestand van de (grond)waterlichamen achteruitgaat.

Tevens algemeen van belang is het Decreet van 18 juli 2003 betreffende het integraal waterbeleid, gecoördineerd op 15 juni 2018", ook het waterwetboek genoemd. De nieuwe coördinatie bevat alle (of toch bijna alle) Vlaamse decretale voorschriften voor drinkwater, zwemwater, afvalwater en grondwater en heeft betrekking op het integraal waterbeleid, beheer van de waterketen en beheer van het watersysteem.

In het Brussels Hoofdstedelijk Gewest werd de KRLW omgezet door de ordonnantie van 20 oktober 2006 tot opstelling van een kader voor het waterbeleid (Kaderordonnantie Water - KOW2). Hiervan is het (momenteel tweede) 'Waterbeheerplan 2016-2021 van het Brussels Hoofdstedelijk Gewest' het resultaat, wat momenteel van toepassing is voor het waterbeleid in het BHG.

9.1.3 Aanpak effectbeoordeling

Met betrekking tot de discipline oppervlaktewater worden volgende (Vlaamse) bronnen geraadpleegd om de referentiesituatie (huidige toestand) van het studiegebied:

- Hydrografische kaart (loop en categorisering van waterlopen, afbakening van hydrografische bekkens en deelbekkens);
- Overstromingsgevoeligheidskaart (Watertoetskaart);
- Overstromingsgevaarkaarkaarten (pluviale overstromingskaarten)
- Signaalgebieden
- Reliëfkaart (Digitaal Terrein Model);
- Infiltratiegevoeligheidskaart;
- Databank m.b.t. fysicochemische en biologische kwaliteit van de waterlopen (VMM, BIM);
- Databank m.b.t. structuurkwaliteit van de waterlopen;
- Locatie waterzuiveringsstations en afbakening zuiveringsgebieden.

Voor zover relevant zullen ook de Brusselse equivalente kaarten worden geraadpleegd, zoals bijvoorbeeld de informatie met betrekking tot het hydrografisch netwerk in het BHG en de overstromingsgevaarkaart.

De effecten van het plan op oppervlaktewater worden overwegend kwalitatief beoordeeld. Waar mogelijk zal de effectenbeoordeling (benaderd) kwantitatief worden uitgevoerd.

Volgende effect-groepen komen aan bod:

Tabel 9-1: Beoordelingscriteria en significantiekader discipline oppervlaktewater

Effectgroep	**Criterium**	**Methodiek**	**Significantie**
Wijzigingen in afwateringsstructuur	Verstoring bestaande afwatering	Kwalitatieve beschrijving effecten op afwatering. Richtlijnen m.b.t. gewenste afwateringsstructuur	Mate van verstoring van bestaande afwatering
Effecten op waterkwantiteit	Wijziging piekdebieten t.g.v. afstroom hemelwater en kleinere infiltratie-oppervlakte	Schatting op basis van verharde oppervlakte (verhardingsgraad). Toetsing aan verstrengde buffervoorwaarden voor hemelwater[10]..	Mate van overschrijding van de capaciteit met al dan niet overstromings-risico (benaderend).
	Verstoring overstromingsgebieden	Inname overstromingsgebied	Mate van verstoring van overstromingsgebied
Effecten op waterkwaliteit	Verwachte wijziging waterkwaliteit	Kwalitatieve bespreking, aannames m.b.t. voorkomen calamiteiten, huidige oppervlaktewaterkwaliteit Impact van afstroming van PAK's, zware metalen en zouten en wijze van opvang/zuivering[11]	Kwalitatieve bespreking, effecten zijn significant als de waterkwaliteit van de waterloop wijzigt, als verontreiniging ontstaat, verplaatst wordt of wordt gesaneerd
	Verwachte wijziging structuurkwaliteit	GIS-analyse, terreinbezoek (meters waterloop met (zeer) waardevolle structuurkwaliteit)	Kwalitatieve bespreking, effecten zijn significant als de structuur van de waterlopen wijzigt
Wijziging in capaciteit rioleringsnet en waterzuiverings-infrastructuur	Effect t.g.v. verhoogde afvoer van afvalwater	Check o.b.v. zoneringsgegevens of de water-zuiveringsinfrastructuur is voorzien op de gewenste ontwikkeling.	Een significant effect treedt op wanneer de capaciteit van rioleringen/RWZI overschreden wordt.

[10] In functie van waterkwantiteit en het beperken van overstromingsrisico's zal gezocht worden naar voldoende opvang voor het afstromend hemelwater van de R0. Voor de volledige verharding zal – overeenkomstig de afspraken met de verschillende waterloopbeheerders (cfr. informatie aangeleverd door initiatiefnemer)– rekening gehouden worden met een minimale berging van 600 m³/ha met een lozingsdebiet van 5l/s/ha aangesloten oppervlakte. Hierbij zal, waar mogelijk, in eerste instantie ingezet worden op infiltratie om de hoeveelheid afgevoerd water te reduceren en vervolgens op een vertraagde afvoer om de resterende pieken af te toppen. Teneinde de mate van infiltratie na te gaan wordt gebruik gemaakt van infiltratieproeven.

[11] Bijzondere aandacht wordt gevraagd voor de analyse van efficiënte KWS-afscheiders e.a. om de lozing van olie en andere koolwaterstoffen op te vangen. Dit geldt In het bijzonder bij uitbouw van de voorzieningen voor buffering en voorbezinking van hemelwater en opvang van koolwaterstoffen.

Voor elk van de potentiële effecten zal een beoordeling gemaakt worden van de ernst van het effect (significantie). De significantie (effectscore) is afhankelijk van verschillende aspecten zoals:

• Duur van het effect (tijdelijk of permanent);

• Oppervlakte van het gebied waarin het effect zich voordoet;

• Het wettelijk kader voor zover van toepassing;

• Het feit of het effect al dan niet een hypotheek legt op het bodemgebruik.

Hiervoor wordt het algemene kader (-3/-2-/1/0/+1/+2/+3) gehanteerd zoals opgenomen in §5.2.1.6 van de scopingnota en §3.1.7 van het inleidend hoofdrapport.

Voor het aspect waterkwantiteit - overstromingsgevoeligheid zal specifiek volgend significantiekader worden gehanteerd:

Tabel 9-2: Significantiekader aspect overstromingsgevoeligheid

Overstromingsgevoeligheid		**Aandachtspunten**	**Beoordeling**
Niet		In principe geen bijzondere aandachtspunten Maatregelen op niveau van volledig gebied wenselijk bij realisatie van grote gebieden	0 tot -1
Mogelijk	Stroomafwaarts	Vertraagde afvoer vormt aandachtspunt	-1 tot -2
	Ter hoogte van plan-element	Voorzien van voldoende bergingscapaciteit vormt aandachtspunt	-1/-2 tot -2
	Stroomopwaarts	Voorzien van een voldoende vlotte afwatering en voldoende bergingscapaciteit vormt aandachtspunt	-1 tot -1/-2
Effectief	Stroomafwaarts	Maatregelen ten aanzien van vertraagde afvoer noodzakelijk	-1/-2 tot -2/-3
	Ter hoogte van planelement	Reeds verhard Oorzaak knelpunt op te lossen vooraleer realisatie nieuwe functie	-2 tot -3
		Te verharden Voor verlies aan komberging moet evenwaardige ruimte voor water gecreëerd worden	-2 tot -3
	Stroomopwaarts (verlies komberging)	Maatregelen nodig t.a.v. vlotte afwatering en voldoende bergingscapaciteit	-1/-2 tot -2

Er wordt, conform het geactualiseerde richtlijnenboek Water (update februari 2021), geen aparte paragraaf m.b.t. de watertoets voorzien. De effecten op het watersysteem, dewelke ook in de watertoets beschouwd worden, worden in dit MER integraal behandeld in de analyse van de verschillende effectgroepen.

9.2 Beschrijving van de bestaande situatie en referentiesituatie

Voor de discipline water wordt in navolgende paragrafen de bestaande toestand beschreven. Het is algemeen niet relevant om voor de discipline bodem een onderscheid te maken tussen de bestaande toestand en de referentietoestand (situatie 2030), behalve voor het aspect structuurkwaliteit van de waterlopen, waar de uitvoering van de quick wins de bestaande situatie reeds kan verbeteren. Tevens

kan algemeen mogelijks een wijziging (verbetering) van de waterkwaliteit verwacht worden, doch aangezien dit niet begroot kan worden, wordt de bestaande toestand als referentietoestand beschouwd.

9.2.1 Hydrografie en overstromingsgevoeligheid

9.2.1.1 *Beschrijving waterlopen*

In onderstaande figuren worden de waterlopen ter hoogte van het plangebied weergegeven. De valleien worden afgewisseld met hooggelegen kouters. Heel wat infrastructuurgrenzen (ring, spoorweg en bebouwingskernen) doorkruisen de valleien.

In de **zone Wemmel** is de R0 gelegen ter hoogte van de oostwest georiënteerde heuvelkam, die de waterscheiding vormt tussen de Maalbeekvallei ten noorden en de Molenbeekvallei ten zuiden. De Maalbeek vormt een belangrijke schakel in een netwerk van grotere en kleinere natuurgebieden in de Vlaamse Rand ten noorden van Brussel (zie ook discipline biodiversiteit) en doorkruist de knoop A12 aan de noordzijde (deelzone Strombeek-Bever A12). De vallei van de Molenbeek omvat onder meer de Haverbeek en de Veldwaterloop die in de Maalbeek en vervolgens de Molenbeek samenvloeien en die de knoop E40 en de R0 in de omgeving van de N9 kruisen (deelzone Zellik). Aan Brusselse zijde bevindt zich op rand van Laarbeekbos de Laarbeek.

In de **zone Vilvoorde** kruist de R0 de Tangebeek. De R0 vormt een ruimtelijke barrière voor de Tangebeekvallei. Ten noorden van de R0 vormt de Tangebeek een verbinding tussen verschillende natuurgebieden (zie ook discipline biodiversiteit).

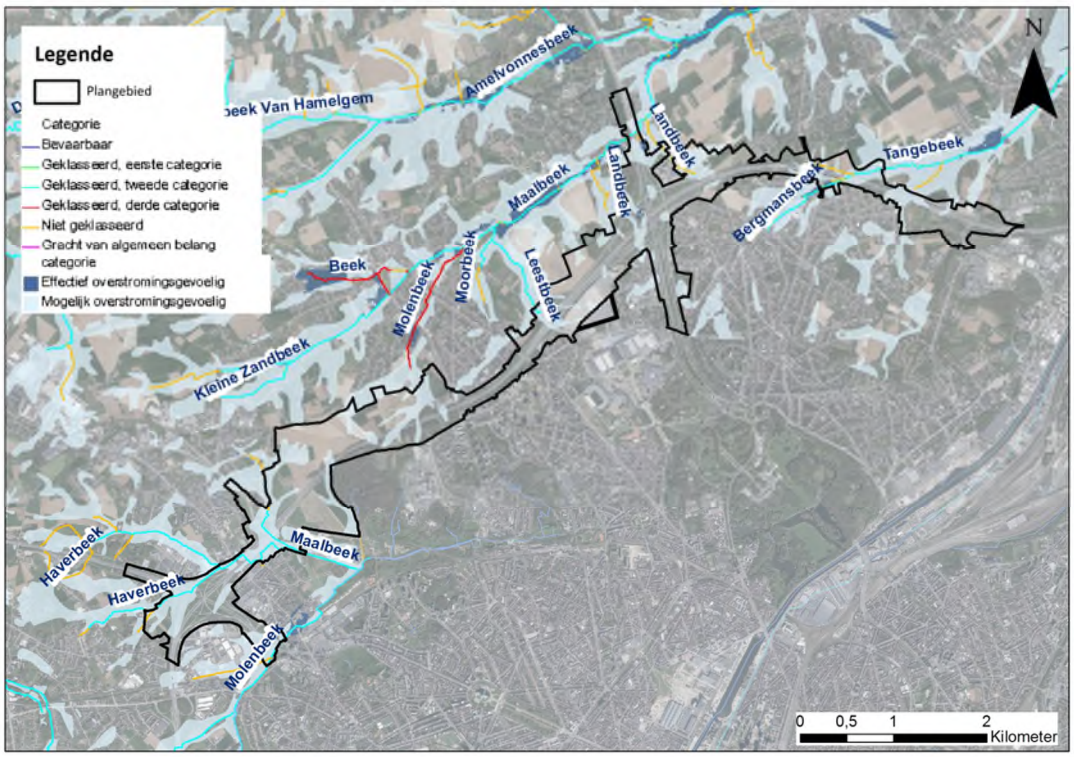

Figuur 9-1: Hydrografisch netwerk en overstromingsgevoelige gebieden (watertoets) - zones Wemmel en Vilvoorde

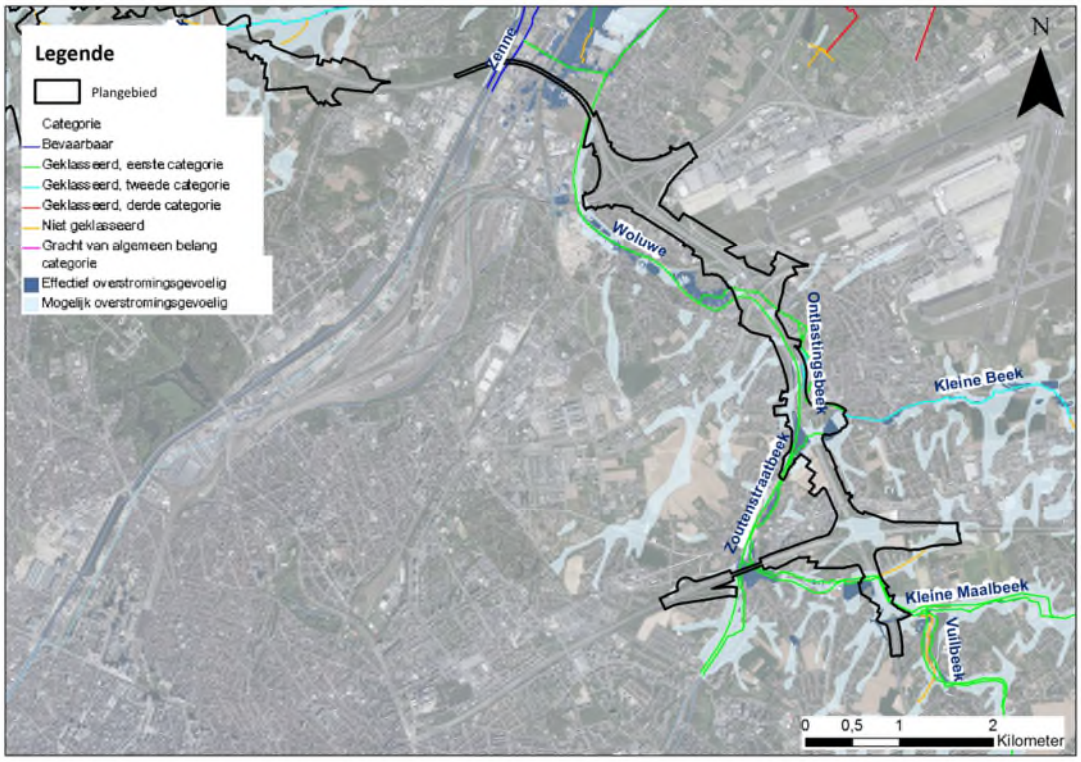

Figuur 9-2: Hydrografisch netwerk en overstromingsgevoelige gebieden (watertoets) – zone Zaventem

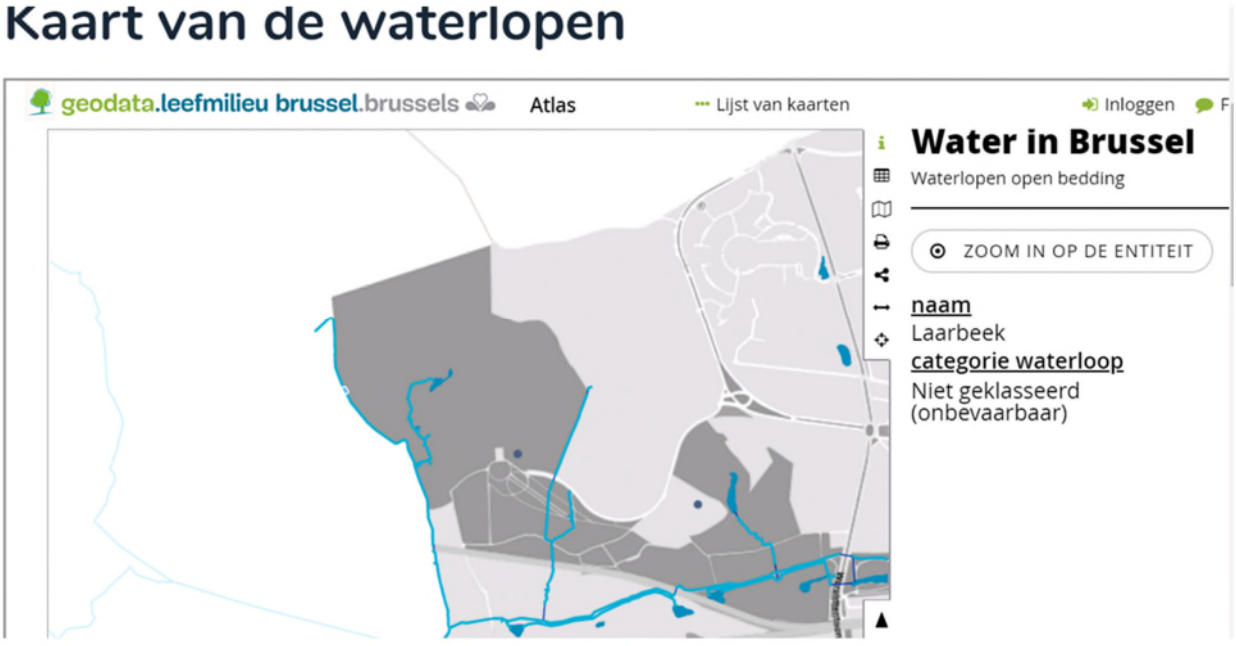

Figuur 9-3: Locatie Laarbeek

In de **zone Zaventem** kruist de R0 de vallei van de Zenne ter hoogte van het viaduct en de restanten van de vallei van de Woluwe met de zijlopen de Kleine Maelbeek en de Kleine Maelbeek (moerriool) en de Zoutenstraatbeek die ook gekend is als de Woluwe moerriool (sic) ter hoogte van de deelzones

Groen Hart A201, Henneaulaan en Kraainem E40. De moerriolen lopen parallel met de belangrijkste waterlopen, hier wordt zowel afval-, grond- als regenwater afgevoerd.

9.2.1.2 *Overstromingsgevoeligheid*

Op voorgaande figuren zijn de mogelijke en effectief overstromingsgevoelige gebieden volgens de watertoetskaart weergegeven. Op Figuur 9-4 en Figuur 9-5 zijn de recent overstroomde gebieden (ROG, aanduiding in blauw) en van nature overstroombare gebieden (andere kleuren, afh. van mogelijke bron overstroming) weergegeven. Op de navolgende figuren zijn de overstromingsgevaarkaart van het BHG weergegeven en de Pluviale Overstromingsgevaarkaarten (Vlaanderen).

De overstromingsgevoelige gebieden bevinden zich voornamelijk in de valleien van waterlopen in de directe omgeving van de R0 zoals de Maalbeek, Molenbeek, Tangebeek, de Woluwe en hun zijbeken. Het betreft hoofdzakelijk mogelijk overstromingsgevoelig gebied en hier en daar ook effectief overstromingsgevoelig gebied en/of recent overstroomd gebied.

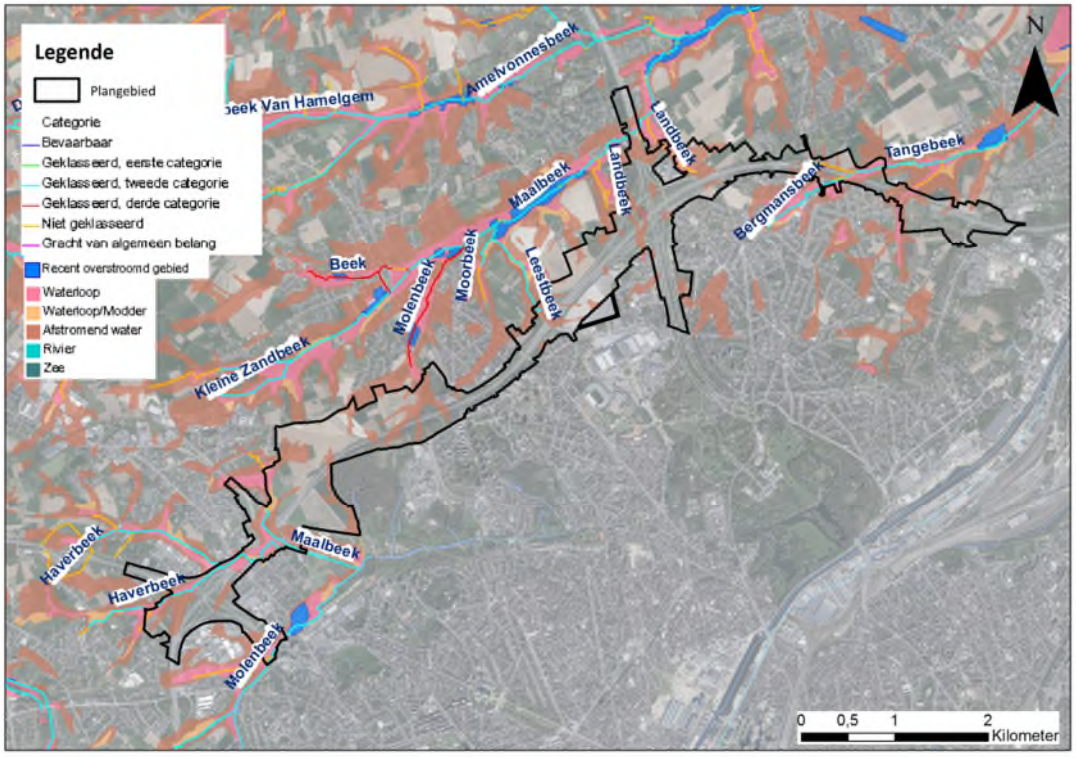

Figuur 9-4: Recent overstroomde gebieden en van nature overstroombare gebieden - zones Wemmel en Vilvoorde

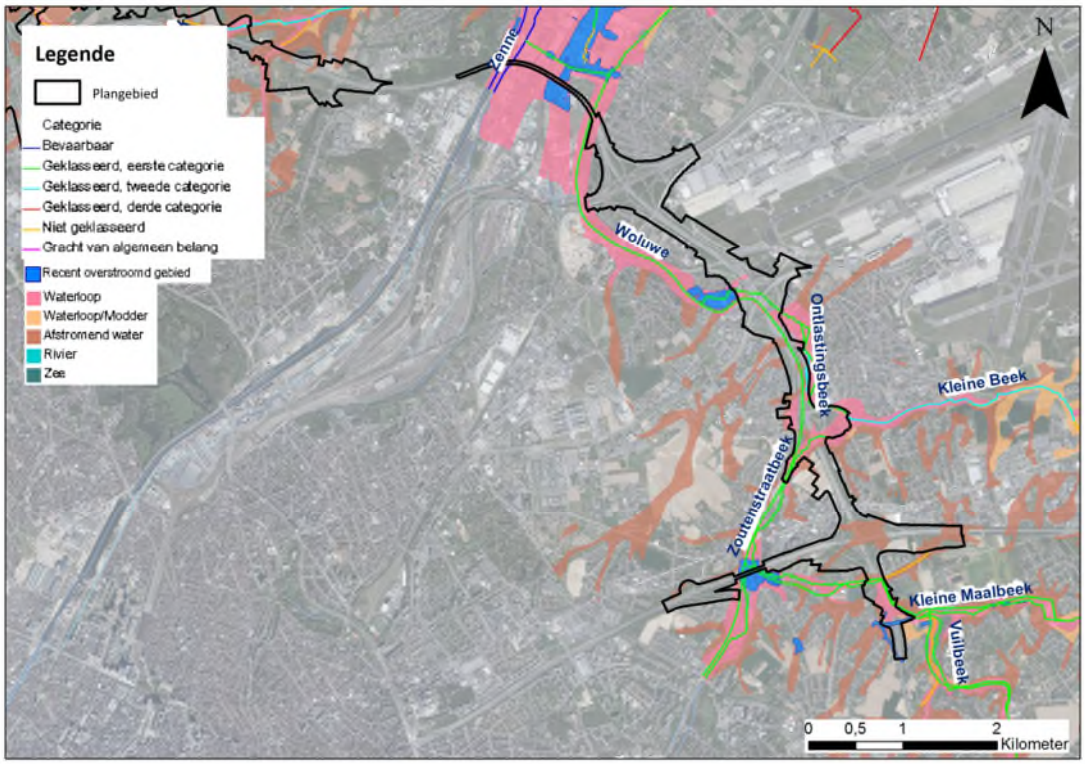

Figuur 9-5: Recent overstroomde gebieden en van nature overstroombare gebieden - zone Zaventem

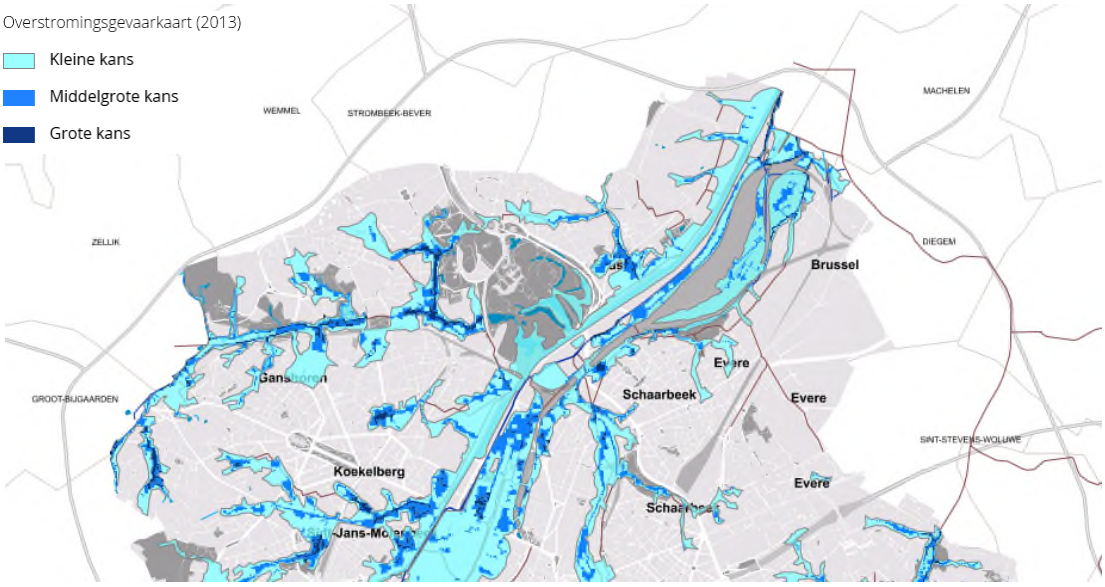

Figuur 9-6: Overstromingsgevaarkaart Brussel (bron: BIM)

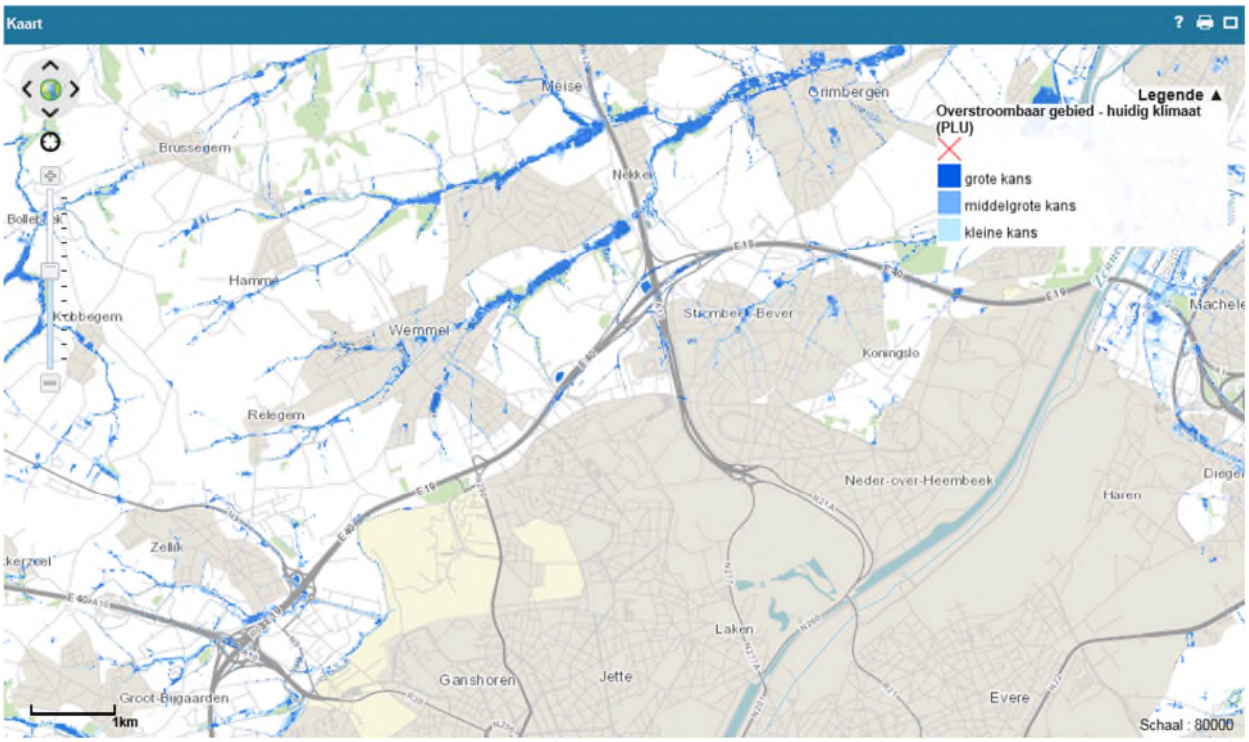

Figuur 9-7: Pluviale overstromingsgevaarkaart (overstroombaar gebied bij huidig klimaat, bron: waterinfo.be)

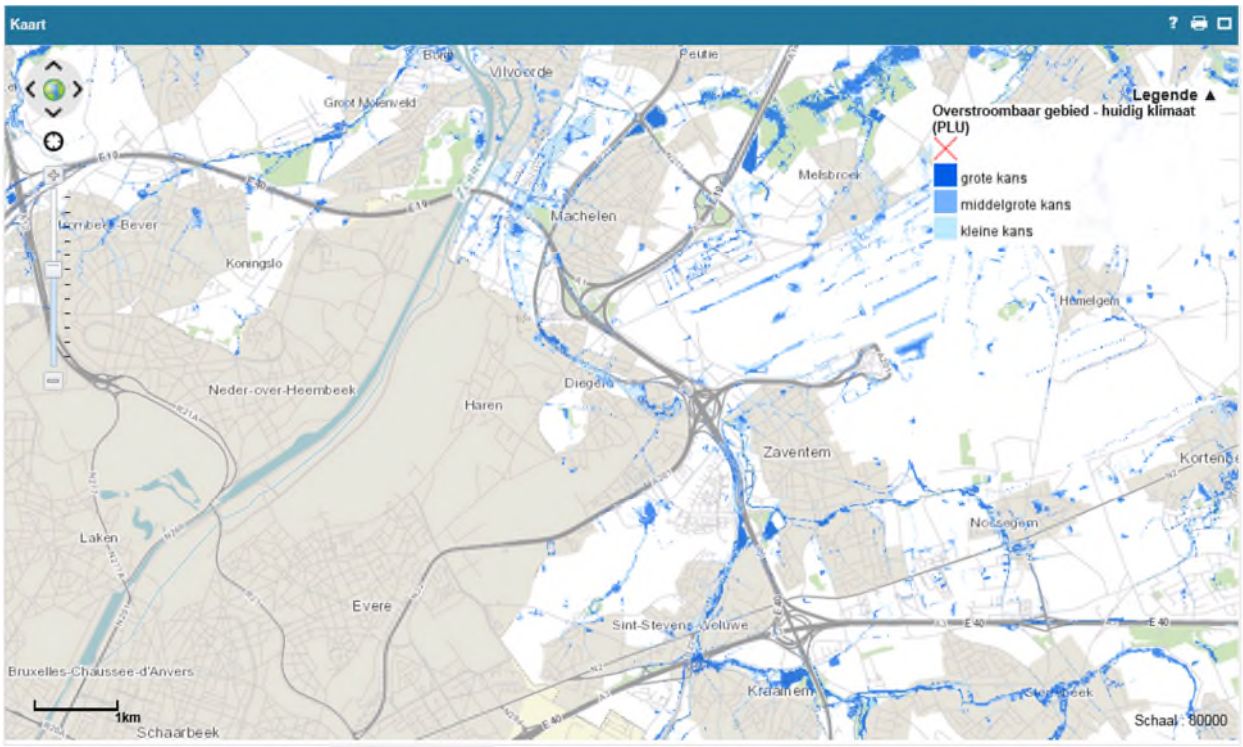

Figuur 9-8: Pluviale overstromingsgevaarkaart (overstroombaar gebied bij huidig klimaat, bron: waterinfo.be)

Ter hoogte van de deelzones Wemmel-Zellik en Wemmel-Laarbeekbos is er binnen het plangebied enkel mogelijk overstromingsgevoelig gebied aanwezig (voornamelijk overstroombaar vanuit waterloop of afstromend water). Onmiddellijk ten zuiden van de plangebied, ter hoogte van knoop E40, is effectief overstromingsgevoelig gebied, recent overstroomd gebied en een risicozone voor overstromingen gelegen langs de Molenbeek.

In deelzone Wemmel-Jette is het bufferbekken ter hoogte van het op- en afrittencomplex 7a - Romeinsesteenweg aangeduid als effectief overstromingsgevoelig gebied (niet recent overstroomd). De afwatering van het bekken mondt uit in de Leestbeek. Verder zijn er een aantal zones aangeduid als mogelijk overstromingsgevoelig gebied (afstromend water).

Ter hoogte van de knoop A12 (deelzone Wemmel-Strombeek-Bever A12) zijn de bufferbekkens aangeduid als effectief overstromingsgevoelig gebied en/of een risicozone voor overstromingen gelegen (binnen het plangebied), net als de Maalbeek die tevens aangeduid is als recent overstroomd gebied (enkel buiten het plangebied). Verder is er ook mogelijks overstromingsgevoelig gebied aanwezig (waterloop of afstromend water binnen plangebied).

Langs de Tangebeek, voornamelijk ten zuiden van de R0 (deelzone Vilvoorde), is effectief overstromingsgevoelig gebied gelegen (niet recent overstroomd). Verder is ook mogelijk overstromingsgevoelig gebied aangeduid in het plangebied (waterloop of afstromend water).

Onder het viaduct van Vilvoorde is effectief en mogelijk overstromingsgevoelig gebied (waterloop) en recent overstroomd gebied (en beperkt een risicozone voor overstromingen) aangeduid.

Langs het segment van de R0 tussen knoop E19 en knoop E40 (= zone Zaventem) is effectief en mogelijks overstromingsgevoelig gebied aanwezig en zijn er risicozones voor overstromingen en recent overstroomd gebied gelegen in de vallei van de Woluwe en de zijbeken waaronder Kleine Maelbeek (waterloop of afstromend water). Ter hoogte van deze vallei vindt regelmatig wateroverlast plaats, aangezien in de vallei aanzienlijke oppervlaktes aan overstromingsgebied zijn ingenomen door de sterke verstedelijking. Bijkomend inname van overstromingsgebied dient vermeden te worden (bron: s-MER). Binnen het plangebied is effectief overstromingsgevoelig gebied en/of recent overstroomd gebied in de deelzone Groen Hart A201 (zeer beperkt aan de rand), Henneaulaan en Kraainem E40.

In het studiegebied zijn geen signaalgebieden (cfr. geoloket signaalgebieden, goedkeuring Vl. Reg. vervolgtraject 31/03/2017).

9.2.1.3 *Interactie met het bekkenbeheerplan*

Het plangebied is gelegen in het stroomgebied van de Schelde, en meer bepaald in het Dijle-Zennebekken en de deelbekkens Neerpedebeek-Broekbeek-Kleine Maalbeek, Zenne-Maalbeek-Aabeek en Woluwe.

Het stroomgebiedbeheerplan Schelde bepaalt de hoofdlijnen van het integraal waterbeleid voor het desbetreffende stroomgebiedsdistrict en bevat maatregelen en acties om de waterkwaliteit te beschermen en te herstellen, om het duurzame gebruik van water op langere termijn te garanderen en om de negatieve impact van overstromingen op mens, milieu, cultureel erfgoed en economie te beperken. Het bekkenspecifieke deel focust op het waterbeleid in het Dijle-Zennebekken en bevat acties voor de oppervlaktewaterlichamen in het bekken.

Aandachtsgebieden en acties

Het plangebied is ter hoogte van de Woluwe aangeduid als aandachtsgebied ‘Woluwe’ (VL11_91).

Bekkenbrede acties zijn acties die niet in te passen zijn onder een bepaald gebied maar wel in het bekken thuishoren. Deze acties dragen evenzeer bij tot het halen van de goede toestand in het bekken.

- Uitbouw en optimalisatie saneringsinfrastructuur;
- Diffuse bronnen aanpakken;
- Verbetering structuurkwaliteit en natuurlijke waterhuishouding;
- Sediment en waterbodems efficiënt aanpakken (incl. erosie).

Het stroomgebiedbeheerplan bevat enkele **bekkenspecifieke acties** binnen het plangebied en de nabije omgeving, meer bepaald:

- Maalbeek (A12): Uitbreiding GOG (Gecontroleerd OverstromingsGebied) Nekkerbos op Maalbeek (6_F_011);
- Maalbeek (A12): Bouwen van een GOG op de Maalbeek in Wemmel (6_F_225);
- Tangebeek: Bouwen van een GOG (Gecontroleerd OverstromingsGebied) op de Tangebeek te Vilvoorde/Grimbergen (6_F_002);
- Zenne: Sigmaplan (6_G_010);
- Zenne: Grensoverschrijdend overleg met Wallonie en het BHG i.v.m. kwalitatief en kwantitatief waterbeheer in de Zennevallei (7B_M_008);
- Woluwe: Bouwen van GOGs (Gecontroleerde OverstromingsGebieden) op de Woluwe en zijlopen (6_F_014);
- Woluwe: Optimalisatie R0 (Ring rond Brussel): aanleg infiltratie- en spaarbekken (6_F_147);
- Realisatie van de verdere optimalisatie conform de goedgekeurde investeringsprogramma's OP2010 t.e.m. 2015 (7B_J_030).
- Uitvoering GUP-projecten (gebiedsdekkend uitvoeringsplan) met prioriteit 1 voor het bekken van de Dijle en Zenne (7B_I_083);
- Uitvoering GUP-projecten met prioriteit 2 voor het bekken van de Dijle en Zenne (7B_I_094 - overlay met 7B_J_030).
- Verdere optimalisatie van de gemeentelijke saneringsinfrastructuur in Dijle-Zennebekken (7B_J_012 - overlay met 7B_J_030).

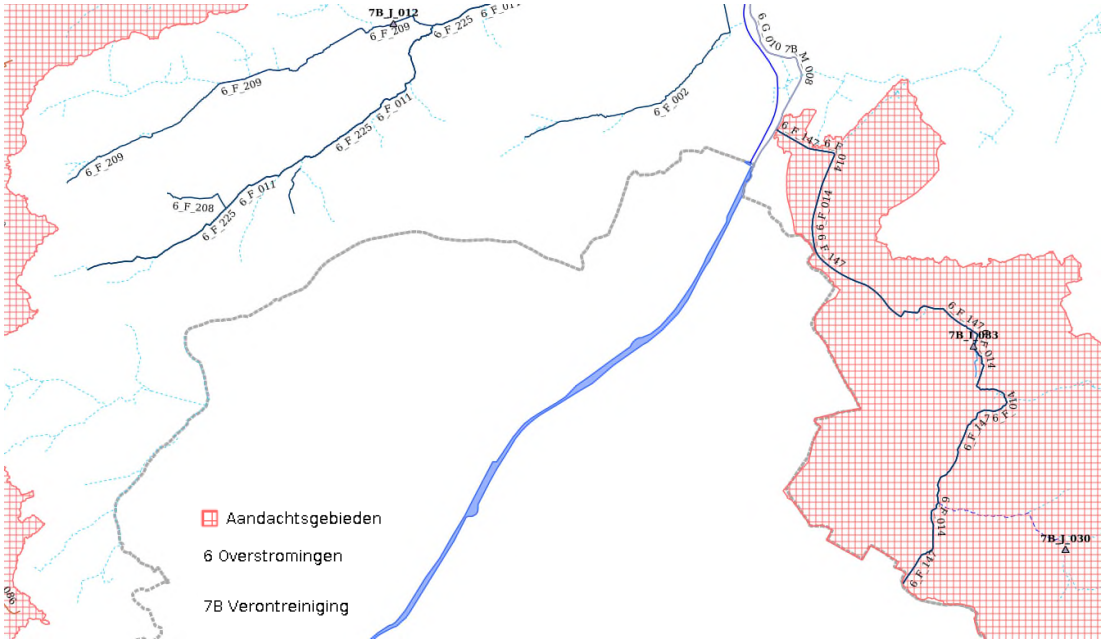

Figuur 9-9: Acties bekkenbeheerplan ter hoogte van het plangebied

In het Brussels Hoofdstedelijk Gewest is het Waterbeheerplan 2016-2021 van toepassing. Dit plan bevat verschillende pijlers, strategische doelstellingen en acties op basis van een waterinventaris. Relevant voor dit plan en plangebied zijn o.a.:

- PIJLER 1: KWALITATIEF BEHEER VAN HET OPPERVLAKTEWATER, HET GRONDWATER EN DE BESCHERMDE GEBIEDEN
  - STRATEGISCHE DOELSTELLING 1:HET KWALITATIEVE BEHEER VAN DE ZENNE EN VAN ZIJN BIJRIVIEREN VERZEKEREN
  - STRATEGISCHE DOELSTELLING 2: HET KWALITATIEVE BEHEER VAN DE WOLUWE VERZEKEREN
  - STRATEGISCHE DOELSTELLING 3: HET KWALITATIEVE BEHEER VAN HET KANAAL VERZEKEREN
  - STRATEGISCHE DOELSTELLING 6: DE BESCHERMDE GEBIEDEN KWALITATIEF BEHEREN
- PIJLER 2: KWANTITATIEF BEHEER VAN HET OPPERVLAKTEWATER EN HET GRONDWATER
  - STRATEGISCHE DOELSTELLING 1: HET WATERNETWERK HERSTELLEN, ZODAT HET DE ECOSYSTEMEN KAN ONDERSTEUNEN EN ZUIVER WATER LOKAAL KAN AFVOEREN
- PIJLER 5: OVERSTROMINGSRISICO'S VOORKOMEN EN BEHEREN
  - STRATEGISCHE DOELSTELLING 1: HET AANTAL OVERSTROMINGEN OP HET GRONDGEBIED VAN HET GEWEST EN HUN OMVANG VERMINDEREN (BESCHERMING)
  - STRATEGISCHE DOELSTELLING 2: DE IMPACT EN DE SCHADE VAN OVERSTROMINGEN BEPERKEN (PREVENTIE)
- PIJLER 6: WATER OPNIEUW INTEGREREN IN DE LEEFOMGEVING

9.2.2 Afwatering

Afwatering van de weginfrastructuur en omgeving

Momenteel is er op de meeste plaatsen riolering voorzien langs de R0. Deze wateren (deels) af naar bufferbekkens die op hun beurt lozen op omliggende waterlopen. Er zijn nagenoeg geen langsgrachten aanwezig.

Voor de R0 in het stroomgebied van de Maalbeek werd de afwatering in detail in beeld gebracht (Studie van de afwatering van de R0 en de A12 autosnelwegen in het stoomgebied van de Maalbeek, KULeuven, 2002). Hier wordt het algemene principe van afwatering bevestigd, met name afwatering via leidingen naar bekkens (bekken in knoop Strombeek-Bever en bekken 'Potaarde' ten noorden hiervan) en vervolgens een lozing op de omliggende waterlopen.

De grotere waterlopen in het plangebied zijn volledig opgemeten. Er is momenteel geen detailinventarisatie uitgevoerd van alle grachten, beken, kleinere waterlopen en inlaten hiernaartoe. Dit is echter niet van belang voor het planniveau van deze effectenbeoordeling, maar is relevant voor de technische uitwerking van het uiteindelijk gekozen plan.

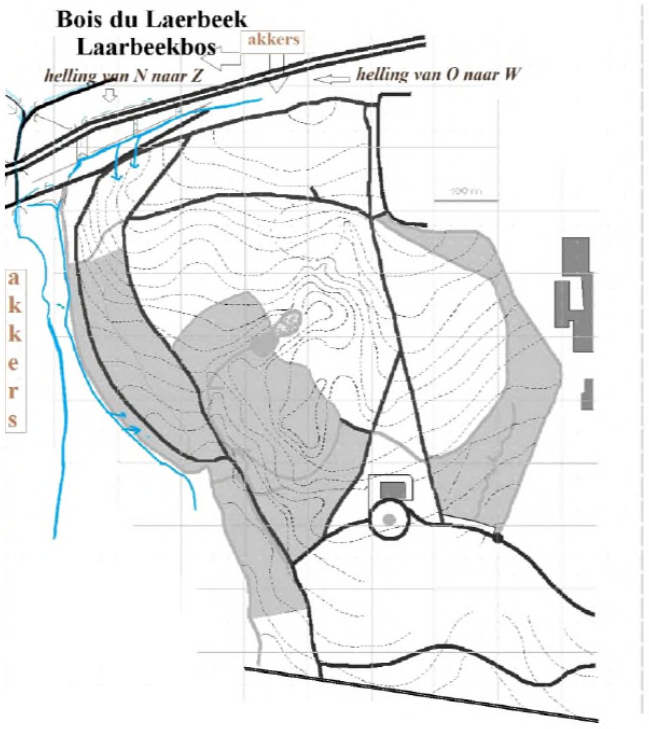

Figuur 9-10: afstroming t.h.v. Laarbeekbos bij hevige regenval (bron: BHG, BIM, Afdeling natuur , waters en bossen, 03/2012).

Bijkomende informatie (Nota nr.9 Waterstelsel Noorden Laarbeekbos, 03/2012, IBGE-BIM) geeft meer duiding over de oppervlakkige afstroming ter hoogte van het Laarbeekbos. Ter hoogte van het Laarbeekbos zou er zich tussen de akker ten noorden van de Ring (akker t.h.. Oude Jetseweg) en de zuidzijde van de RO (t.h.v. einde v/d Schapenweg) een koker onder de R0 bevinden. Bij hevige regenval stroomt het afstromend water komende van de akker te noorden, via een afvoergracht en deze koker

onder de R0 door, waar het via enkele grachten aan zuidelijke zijde, uiteindelijk in het noordoostelijk deel van het Laarbeekbos terechtkomt. In normale omstandigheden blijft het afstromend water aan de noordzijde van de RO, bij hevige regenval komt het water en het van de akker meegevoerde sediment aan de zuidzijde in het bos terecht. Via een tweede betonnen koker (droog bij normale weersomstandigheden) stroomt er bij hevige regenval eveneens water van de noordzijde naar de zuidzijde, waarbij dit over de akker ten westen van het Laarbeekbos afstroomt, en hier voor erosie zorgt. Dit wordt weergegeven in bovenstaande figuur.

Afwatering via riolering - waterzuivering

Het plangebied behoort inzake afvalwaterafvoer tot twee zuiveringsgebieden van de RWZI's (Brussel-Noord en Grimbergen).

9.2.3 Waterkwaliteit – structuurkwaliteit

In onderstaande tabel worden de verschillende waterlopen binnen het studiegebied van de R0 weergegeven van west naar oost. De waterlopen die de R0 kruisen zijn vaak niet zichtbaar, liggen ingekokerd of komen gefragmenteerd voor. Telkens wordt de lokale structuurkwaliteit ter hoogte van de kruising met de R0 weergegeven. Volgens de ecologische typologie waterlopen worden alle beken als zuiver weergegeven met uitzondering van de Maalbeek (knoop A12), het kanaal Brussel-Rupel, de Zenne, de Woluwe en de Kleine Maelbeek, deze zijn zwaar verontreinigd (bron: geopunt).

Tabel 9-3: Lokale structuurkwaliteit waterlopen (referentietoestand)

Naam	Categorie	Lokale structuurkwaliteit
Molenbeek	2e categorie	Water in koker
Haverbeek	2e categorie	Water in koker, niet zichtbaar in landschap
Maalbeek	2e categorie	Water in koker, zichtbaar in landschap
Veldwaterloop	2e categorie	Water in koker, niet zichtbaar in directe omgeving van de R0
Maalbeek (A12)	2e categorie	Water in koker
Tangebeek	2e categorie	Water in koker, waardevol gebied langsheen de Tangebeek
Kanaal Brussel-Rupel	bevaarbaar	Kaaimuur
Zenne	bevaarbaar	Open waterloop onder viaduct, met rechtgetrokken, gebetonneerde oevers
Woluwe (R0 thv Woluwelaan)	1e categorie	Koker, slechts gefragmenteerd visueel aanwezig
Woluwe (R0 thv A201)	1e categorie	Koker, slechts gefragmenteerd visueel aanwezig
Moerriool van de Woluwe (Zoutenstraatbeek) (R0 thv A201)	1e categorie	Koker, over de gehele lengte
Ontlastingsbeek	1e en 2e categorie	Kruist niet, koker
Woluwe (R0 thv Hector Henneaulaan)	1e categorie	Koker, slechts gefragmenteerd visueel aanwezig
Kleine beek	2e categorie	Takt aan op de Woluwe, maar is visueel niet zichtbaar ter hoogte van de H.Henneaulaan
Kleine Maalbeek	1e categorie	Open water (via quick win wordt bestaande koker omgevormd), zichtbaar in het landschap
Kleine Maelbeek (moerriool)	1e categorie	koker

9.2.4 Kaderrichtlijn water

De Europese Kaderrichtlijn Water (2000/60/EG) is van kracht sinds 22/12/2002. Ze vormt het raamwerk voor het integraal waterbeleid van de Europese Unie en haar lidstaten. De Kaderrichtlijn Water vormt het kader voor het beleid inzake waterkwaliteit en waterkwantiteit. Het doel van Kaderrichtlijn Water is het bereiken van een goede toestand van het oppervlakte- en grondwater tegen 2015, dit zowel kwantitatief als kwalitatief. De Kaderrichtlijn Water bepaalt dat er moet voorkomen worden dat de toestand van de oppervlaktewaterlichamen achteruitgaat.

Hierbij is termijnverlenging mogelijk tot 2021 en 2027. In Vlaanderen gebeurde de omzetting van deze richtlijn via het Decreet Integraal Waterbeleid.

Een recent arrest van het Europees hof van justitie (het 'Weser-arrest'), heeft tot gevolg dat er voor projecten dient beoordeeld te worden of:

- Het project een dermate impact heeft dat de toestand van het waterlichaam achteruitgaat ?
- Het project verhindert dat het waterlichaam een goede toestand kan bereiken.

De opbouw van dit deel is gebaseerd op de nota 'Tussentijdse Richtlijnen voor de beoordeling van de effecten op de toestand van Waterlichamen, Coördinatiecommissie Integraal Waterbeleid (CIW), 2019. Hierin wordt ook gesteld dat het aangewezen is om ook voor plannen en programma's, die later de basis kunnen vormen voor vergunningen, op hun effecten i.r.t. de Kaderrichtlijn Water te onderzoeken.

In onderstaande paragrafen wordt nagegaan voor welke waterlichamen dit relevant is, en wat de huidige toestand is van deze waterlichamen.

9.2.4.1 *Dienen de effecten op de toestand van het waterlichaam onderzocht te worden ?*

Het voorliggende plan maakt het mogelijk om vergunning aan te vragen die eventueel ook lozingen en hydromorfologische wijzigingen kunnen bevatten. Deze worden als ingrepen beschouwd waarbij er een kans is dat er invloed wordt uitgeoefend op de toestand van een waterlichaam. Voor het voorliggende plan dient dus een effectenonderzoek naar de toestand van de waterlichamen te bevatten.

9.2.4.1.1 Welke waterlichamen moeten onderzocht worden ?

Volgende waterlichamen (Vlaamse waterlichamen of waterlichamen van 1^{e} orde) kunnen beïnvloed worden door het plan (bevinden zich in het plan- of studiegebied):

- L107_409: Kleine Maalbeek, Lokaal Waterlichaam van 1^{e} orde
- L111_1038: Maalbeek - Amelvonnebeek, Lokaal Waterlichaam van 1^{e} orde
- VL05_93: Zenne II, Vlaams Waterlichaam
- VL11_91: Woluwe, Vlaams Waterlichaam
- VL11_181: Zeekanaal-Brussel-Schelde, Vlaams Waterlichaam

Een situering van deze waterlopen is opgenomen in het hoofdstuk beschrijving referentietoestand - hydrografie.

9.2.4.1.2 Beschrijving huidige toestand van waterlichamen

Onderstaand wordt de huidige beoordeling van de toestand met betrekking tot de Kaderrichtlijn Water hernomen, gebaseerd op de fiches met de beschrijving van de toestand zoals beschikbaar op het Geoloket stroomgebiedbeheersplannen. Voor Zenne, Woluwe en Zeekanaal is dit o.b.v. de inventarisatie in kader van SGBPV3 (10/2019, o.b.v. meetresultaten 2018). Deze worden als voldoende recent beschouwd. Voor Kleine Maalbeek en Maalbeek is dit o.b.v. SGBPV2 (07/2014, o.b.v. meetresultaten 2012). Deze gegevens zijn wellicht al gedateerd, zodat (voor zover ter beschikking) ook de meest actuele meetgegeven worden meegegeven.

- L107_409: Kleine Maalbeek, Lokaal Waterlichaam van 1^{e} orde

Natuurlijk waterlichaam, categorie rivier, type kleine beek leem

Ecologische toestand: slecht.

Dit op basis van de fysisch-chemische elementen, waarin de parameters fosfor en opgeloste zuurstof bepalend zijn voor de slechte toestand. De biologische kwaliteitselementen worden als ontoereikend beoordeeld.

- L111_1038: Maalbeek - Amelvonnebeek, Lokaal Waterlichaam van 1e orde

  Natuurlijk waterlichaam, categorie rivier, type kleine beek zand

  Ecologische toestand: slecht.

  Dit op basis van de biologische elementen, waarin de parameter macrofyten bepalend is. voor de parameters fytobenthos en vis is de toestand ontoereikend. De fysisch-chemische toestand wordt als ontoereikend beschouwd, omwille van de parameter fosfor.

- VL05_93: Zenne II, Vlaams Waterlichaam

  Sterk Veranderd Waterlichaam, categorie rivier, type Grote rivier

  Ecologische toestand/potentieel: slecht

  Deze slechte toestand wordt bepaald door zowel een slechte biologische toestand (macro-invertebraten), fysisch-chemische elementen (fosfor, opgeloste zuurstof en verschillende specifieke verontreinigende stoffen) en chemische elementen (verschillende prioritaire stoffen). De hydromorfologische toestand wordt als ontoereikend beschouwd.

- VL11_91: Woluwe, Vlaams Waterlichaam

  Sterk Veranderd Waterlichaam, categorie rivier, type Grote Beek

  Ecologische Toestand/Potentieel: ontoereikend

  Deze ontoereikende toestand wordt bepaald door zowel een ontoereikende biologische toestand (macro-invertebraten) en ontoereikende fysisch-chemische elementen (fosfor). De chemische toestand wordt als slecht beoordeeld (parameter: kwik).

- VL11_181: Zeekanaal-Brussel-Schelde, Vlaams Waterlichaam

  Kunstmatig Waterlichaam, aanleunend bij type Grote Rivier

  Ecologische toestand/potentieel: ontoereikend

  Deze toestand wordt bepaald door de ontoereikende toestand in de biologische parameters macro-invertebraten en vis. De fysisch-chemische toestand is slecht (bepaald door de parameter geleidbaarheid). De toestand inzake specifieke verontreinigde stoffen wordt als goed beschouwd, de hydromorfologische toestand is ontoereikend.

Aangezien de beschrijving en beoordeling van Kleine Maalbeek en Maalbeek gebaseerd is meetresultaten van 2012 en ouder, werd nagegaan of er recenter meetresultaten ter beschikking zijn.

- Voor de Kleine Maalbeek zijn er recenter meetresultaten ter beschikking van de meetpunten 363030 (2019, macroinvertebraten en 2018-2019, fysico-chemische parameters) en 363032 (2018, fysico-chemische parameters). Uit deze resultaten blijkt dat de resultaten voor Ptot en opgeloste zuurstof de normen ook recent regelmatig nog overschreden worden, wat wijst op een slechte toestand.

- Voor de Maalbeek zijn er recenter meetresultaten ter beschikking van verschillende meetpunten. De resultaten voor de meetpunten 357000.1 en 357000.3 uit 2015 voor fytobenthos geven respectievelijk een matige en ontoereikende toestand weer. Voor de fysico-chemische parameters zijn de meest recente resultaten van 2018-2019 voor meetpunt 357000. Ook hier is er voor de parameters Ptot, opgeloste zuurstof en Ntot een overschrijding van de norm vast te stellen, wat wijst op een slechte toestand.

9.3 Effectvoorspelling en -beoordeling

9.3.1 Effectgroep wijziging in afwateringsstructuur

Gezien de grote oppervlakte verharding van de R0 en de aantakkende wegen is een goede afwateringsstructuur van groot belang. Er wordt maximaal ingezet op infiltratie in de bermen (zie effectgroep grondwaterkwantiteit) waarna er buffering plaatsvindt en ten slotte afvoer naar waterlopen. Elke zone (Wemmel, Vilvoorde, Zaventem) heeft zijn eigen topografie met beek- en valleistructuren en bijgevolg zijn eigen natuurlijke afwateringsstructuur. De visie op de afwatering (en buffering) langs de R0 wordt op Figuur 9-11 weergegeven. Het betreft een globale visie op afwatering die van toepassing is op al de alternatieven/varianten.

In de zone Wemmel ligt de R0-noord asymmetrisch ten opzichte van de waterscheidingslijn tussen de 2 omliggende valleien. Het water wordt grotendeels afgevoerd richting de knoop E40 (Groot-Bijgaarden). De afvloeiing van het water ter hoogte van de heuvel in de deelzones Laarbeekbos en Wemmel-Jette wordt bepaald door het vooropgestelde lengteprofiel (half verdiepte ligging ter hoogte van Laarbeekbos bij al de alternatieven en mogelijks verdiepte ligging ter hoogte van de deelzone Wemmel-Jette bij variant verdiepte ligging). In de zone Vilvoorde zijn er verschillende beek-en valleistructuren aanwezig die het landschap vormgeven (Tangebeek en de Zenne/het Kanaal) en waarnaar het water afstroomt. De zone Zaventem wordt vormgegeven door de Woluwevallei, waarbij de Woluwebeek wordt opengelegd op diverse strategische plekken.

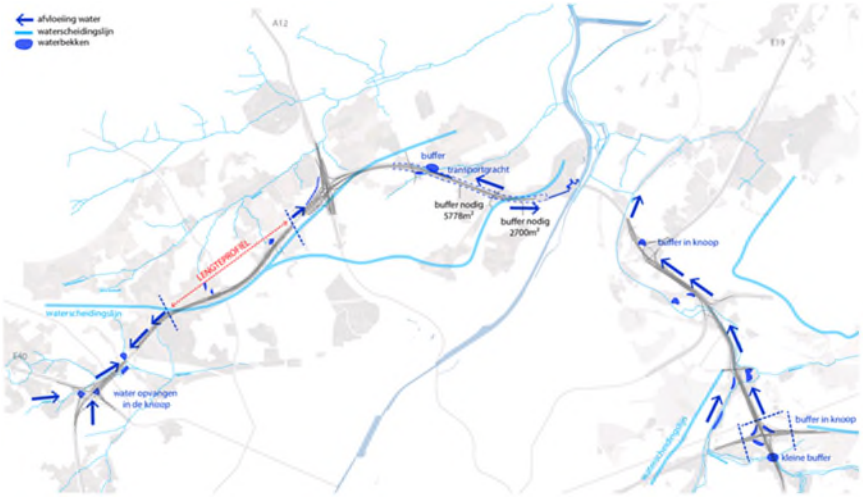

Figuur 9-11: Hydrologie - de visie[12] van water en buffering langs de R0

[12] Figuur gebaseerd op een eerste visie. De precieze uitwerking en locatie van bijvoorbeeld de bufferbekkens is momenteel nog niet definitief vastgelegd.

De huidige afwatering van de weginfrastructuur van de R0 is niet in detail gekend, er kan echter vanuit gegaan worden dat deze volgens dezelfde principes afwatert zoals weergegeven in de bovenstaande visie gezien de afwatering de topografie volgt. Wel zal in de toekomst de afwatering zoveel mogelijk plaats vinden via langsgrachten terwijl in de huidige situatie nagenoeg overal riolering aanwezig is voor de afwatering van het hemelwater. Enkel ter hoogte van de zones waar een (half)verdiepte ligging voorzien wordt, kan de afwatering van de weginfrastructuur in beperkte mate wijzigen.

Er zijn momenteel nog geen details gekend over de precieze afwateringsinfrastructuur (ligging omvang). Ter hoogte van het Laarbeekbos wordt door Leefmilieu Brussel in de huidige situatie een problematiek van afstromend water vastgesteld, met toevoer van sediment en mogelijks erosie, bij omstandigheden met hevige regenval. Er wordt aanbevolen om bij de plannen voor herinrichting van de R0 de mogelijkheid op te nemen om dit knelpunt te remediëren. Dit kan bijvoorbeeld door het voorzien van bufferbekkens/poelen ter hoogte van deze kokers onder de R0, zodat het afstomend water hierin wordt opgevangen en vertraagd afgevoerd kan worden.

Er worden geen wijzigingen aan het hydrografische net voorzien. Wel kan aangenomen worden dat er enkele waterlopen heraangelegd/open gelegd (zie effectgroep oppervlaktewaterkwaliteit – structuurkwaliteit), deze zullen echter steeds hun bestaande locatie en afwateringsfunctie behouden. De doorstromingscapaciteit wordt niet gewijzigd.

Gezien de afwatering van de weginfrastructuur niet wijzigt (enkel mogelijks beperkt ter hoogte van de zones waar een (half)verdiepte ligging voorzien wordt, dit wil zeggen in deelzone Laarbeekbos bij al de alternatieven en in de deelzone Wemmel-Jette enkel bij de variant verdiepte ligging) en gezien er geen wijzigingen voorzien zijn aan het hydrografische net wordt het effect inzake wijziging in afwateringssysteem verwaarloosbaar (0) beoordeeld voor de drie zones bij al de alternatieven/ varianten.

9.3.2 Effectgroep effecten op oppervlaktewaterkwantiteit

Afvoer afstromend hemelwater

Gelet op de stijgende verhardingsgraad in Vlaanderen en Brussel en de mogelijk impact van de klimaatsverandering, is een voldoende infiltratie en buffering van afstromend hemelwater van groot belang. Hiertoe worden diverse waterbekkens en buffers voorzien langsheen de ring. Deze kunnen zich in de knopen bevinden (A10, E19, E40), ofwel langs de ring, bijvoorbeeld langs de Woluwe. Het water stroomt af langs de weginfrastructuur in de bermen en langgrachten (of (infiltratie)leidingen indien te weinig plaats) en zo naar de bekkens. In Figuur 9-11 wordt de visie op de afwatering en buffering van de R0 weergegeven. Het betreft een globale visie op afwatering die van toepassing is op al de alternatieven/varianten.

Op basis van de opgestarte voorstudie voor het parallelsysteem (groep 2) - in deze effectenbeoordeling ondergebracht in G2A1 - is een volledige visie / concept van afwatering en buffering uitgewerkt. Deze visie / concept wordt hieronder toegelicht, het betreft de visie / principes die voor al de alternatieven/varianten als maatgevend beschouwd kan worden voor wat betreft de effectenbeoordeling op planniveau. Bij de technische detailuitwerking van het project kan dit verder verfijnd en aangepast worden op basis van de technische noden.

Zonering afwatering: Voor elke nieuwe aan te leggen verharding is bepaald hoe deze zal afwateren en naar welke waterloop deze zal afwateren. Dit heeft zich vertaald in een ‘principe zoneringsplan’. Dit is een vlekkenplan waar door middel van kleuren de verschillende zones worden weergegeven.

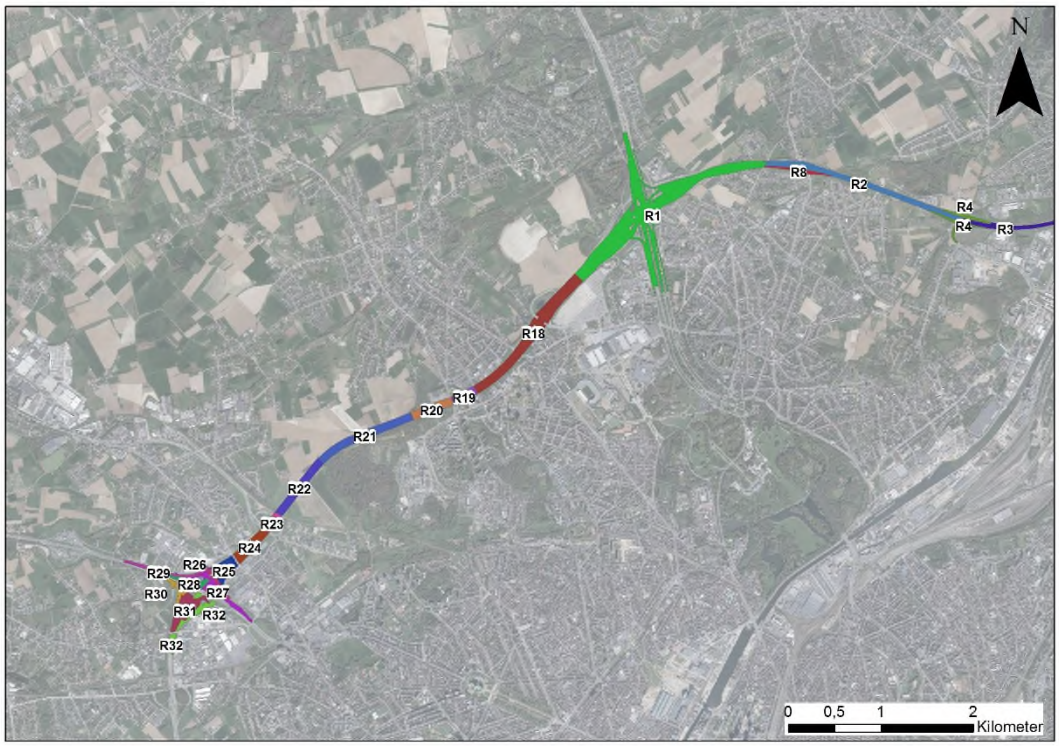

Figuur 9-12: Zonering afwatering (G2A1) – zones Wemmel en Vilvoorde (bron: nota beschrijving waterhuishouding, september 2019)

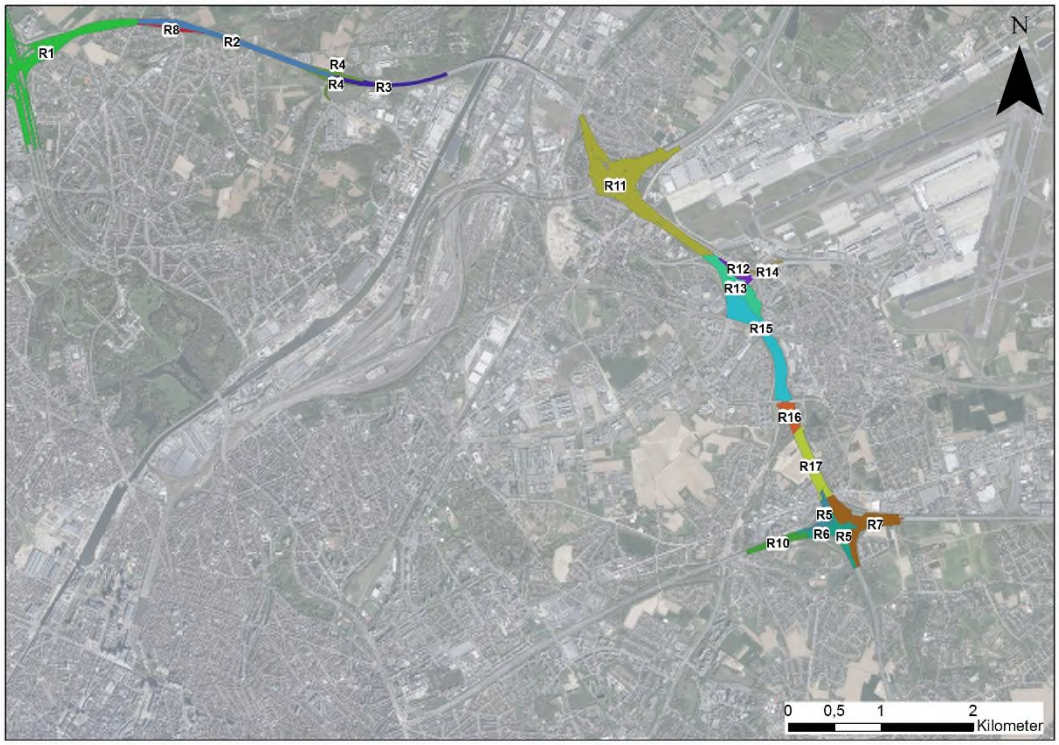

Figuur 9-13: Zonering afwatering (G2A1) - zone Zaventem (bron: nota beschrijving waterhuishouding, september 2019)

Voor elke zone is vervolgens de aangesloten **verharde oppervlakte** bepaald. Op basis van de aangesloten verharde oppervlakte is het **volume** bepaald dat nodig is voor de infiltratie en buffering van hemelwater. Gezien de wateroverlastproblematiek van de wijde omgeving van de R0 zijn er strenge eisen van toepassing voor de herinrichting van de Ring R0 Noord: er wordt 250m³/ha buffering gevraagd voor bestaande verhardingen en 600m³/ha buffering voor nieuwe verhardingen met een lozingsdebiet van 5l/s/ha (cfr. informatie aangeleverd door initiatiefnemer, conform de vraag van de Provincie en de VMM). Hierbij dient er maximaal ingezet te worden op infiltratie van hemelwater. Er wordt geen rekening gehouden met ADR-bekkens (worden niet aangelegd), maar met maximale infiltratie.

Volumes infiltratie/berging (langsgrachten): Voor elke leiding (voor alternatief G2A1) is indicatief bepaald of er ruimte is voor een open gracht of niet. Vervolgens is er op basis van de uitgevoerde infiltratieproeven voor elke leiding bepaald of infiltratie mogelijk is of niet. Deze aftoetsing is op ruwe wijze uitgevoerd, zonder voor elke leiding/gracht afzonderlijk na te gaan of de ruimte voor een open gracht beschikbaar is. Dit vertaalt zich in een overzichtskaart met een eerste indicatie tot 'mogelijkheid grachten' (zie Figuur 8-26, Figuur 8-27 en Figuur 8-28 bij de discipline bodem en grondwater). Op basis daarvan is bepaald hoeveel volume er in de leiding en/of gracht beschikbaar is voor infiltratie en voor buffering. Hierbij wordt er van uitgegaan dat er voor sterk hellende leidingen/ grachten een stuw wordt voorzien zodat de leidingen/grachten volledig onder het drempelpeil van de stuw liggen. Het verschil tussen de nodige buffering en de beschikbare buffering is het nog te realiseren volume in bufferbekkens.

Oppervlakte bufferbekkens: Op basis van de 'nog te realiseren volumes' is een indicatieve oppervlakte bepaald. Hiervoor zijn de volumes afgerond naar boven tot het eerstvolgende duizendtal. Vervolgens is de oppervlakte berekend van een cirkelvormig bufferbekken met een diepte van 1,5m waarbij er 1m water in het bekken staat. Bij een andere vorm van het bekken zal de oppervlakte licht wijzigen. Voor elke zone (voor alternatief G2A1) is bepaald hoeveel buffering er nodig is. Hierbij zijn er 2 grenswaarden bepaald:

- een maximale oppervlakte waarbij wordt aangenomen dat alles wordt afgevoerd naar een bekken. Voor het bekken is uitgegaan van de maximale eis van 600 m³/ha;
- een minimale oppervlakte van de bekkens waarbij ervan uitgegaan is dat er een aanzienlijk deel van de buffering in langsgrachten kan gebufferd worden (gebaseerd op aannames, nog niet volledig uitgewerkt).

De bijhorende berekening, zoals hierboven beschreven is terug te vinden in onderstaande tabel. De bestaande bekkens kunnen vergroot worden of er kunnen bijkomende infiltratie en/of buffervoorzieningen aangelegd worden. Dit impliceert een bijkomend ruimtebeslag ten gevolge van de ingrepen op de R0. Om de effecten van het direct ruimtebeslag te beperken, worden de bekkens bij voorkeur voorzien ter hoogte van restruimten, bvb. in de knooppunten.

Tabel 9-4: Berekening infiltratie en buffering (G2A1) (bron: nota beschrijving waterhuishouding, september 2019)

		Infiltratie			Berging				
zone	aangesloten nieuwe verharde oppervlakte [ha]	nodig volume @250m³/ha in zones waar infiltratie mogelijk is [m³]	beschikbaar volume [m³]	nog te realiseren volume [m³]	nodig volume @350 of 600m³/ha [m³]	beschikbaar volume [m³]	nog te realiseren volume [m³]	indicatieve oppervlakte bekken (met gracht) [m²]	indicatieve oppervlakte bekken (maximaal) [m²]
R1	27,499	1.771	1.959	0	14.728	8.890	5.839	7005	18781
R2	10,061	0	0	0	6.037	2.334	3.703	4589	7228
R3	4,631	436	409	27	2.343	605	1.738	2311	3528
R4	1,627	0	0	0	976	741	235	438	1395
R5	1,675	26	83	0	979	687	292	517	1430
R6	5,115	57	120	0	3.012	762	2.250	2914	3863
R7	6,473	0	0	0	3.884	2.507	1.377	1881	4796
R8	0,708	0	0	0	425	668	-243	/*	697
R10	3,289	0	0	0	1.973	964	1.009	1435	2589
R11	18,11	3.931	4.349	0	6.935	286	6.649	7914	12595
R12	0,547	0	0	0	328	277	51	151	567
R13	4,919	0	0	0	2.951	1.097	1.854	2449	3727
R14	0,535	0	0	0	321	205	116	261	557
R15	8,581	0	0	0	5.149	3.123	2.026	2651	6229
R16	2,591	0	0	0	1.555	806	749	1113	2094
R17	6,199	965	916	50	2.754	512	2.242	2904	4608
R18	12,727	1.168	1.200	0	6.468	1.903	4.566	5570	9016
R19	1,716	429	238	191	601	0	601	925	1460
R20	2,61	85	84	1	1.481	449	1.031	1463	2107
R21	6,35	0	0	0	3.810	1.385	2.425	3118	4711

		Infiltratie			Berging				
zone	aangesloten nieuwe verharde oppervlakte [ha]	nodig volume @250m³/ha in zones waar infiltratie mogelijk is [m³]	beschikbaar volume [m³]	nog te realiseren volume [m³]	nodig volume @350 of 600m³/ha [m³]	beschikbaar volume [m³]	nog te realiseren volume [m³]	indicatieve oppervlakte bekken (met gracht) [m²]	indicatieve oppervlakte bekken (maximaal) [m²]
R22	4,424	712	762	0	1.943	488	1.455	1975	3384
R23	1,413	0	0	0	848	221	626	958	1236
R24	3,68	920	687	233	1.288	0	1.288	1774	2865
R25	2,862	49	69	0	1.668	662	1.006	1432	2287
R26	0,768	0	0	0	461	301	159	328	744
R27	2,213	0	0	0	1.328	710	618	947	1822
R28	0,715	0	0	0	429	312	117	262	702
R29	1,633	0	0	0	980	986	-6	/	1399
R30	0,639	146	1.097	0	237	10	228	427	641
R31	2,146	537	1.363	0	751	0	751	1116	1774
R32	1,821	455	1.071	0	637	0	637	972	1537
TOTAAL	**135,48**	**10500**	**10806**	**501**	**70788**	**28910**	**41878**		

* Wanneer het 'nog te realiseren volume' negatief, is er voldoende buffervolume aanwezig en dient er geen bijkomend volume voorzien te worden.

Het hierboven beschreven concept van infiltratie en buffering voor alternatief G2A1 is van toepassing op al de alternatieven/varianten. Wel zullen voor de verschillende alternatieven/varianten de benodigde infiltratie- en buffervolumes verschillen naargelang de voorziene verharde oppervlakte. De verharde oppervlakte wordt bepaald op basis van de beschikbare ontwerptekeningen (najaar 2019) van de 7 alternatieven. De oppervlaktes per zone en per alternatief worden in onderstaande tabel weergegeven.

Tabel 9-5: Oppervlakte verharding van de alternatieven op basis van de beschikbare ontwerptekeningen

Verharde opp. (ha) Alternatief/zone	Zone Wemmel	Zone Vilvoorde	Zone Zaventem	Totaal (ha)
G1A2	68	23	58	149
G1A1	65	23	61	149
G2A1	79	22	66	167
G2A2	78	22	66	166
G3A1	67	22	70	159
G3A2	62	23	68	153
G3A3	67	21	70	158

De benodigde buffering, zoals besproken voor G2A1, zal bij de alternatieven uit de andere groepen (groep 1 en groep 3) kleiner zijn en bij alternatief G2A2 nagenoeg gelijk, aangezien in G2A1 de grootste oppervlakte aan verharding voorzien wordt.

Bij de variant verlaagd lengteprofiel wijzigt de verharding voor de rijstroken en dus de benodigde infiltratie/buffering niet bij de drie alternatieven. Bij de variant 'rijstrook minder' (subvariant waarbij effectief een rijstrook verdwijnt) en de variant 'gedowngrade verkeerswisselaar', is de verharding beperkter (grootteorde van respectievelijk ca. 10-15 ha en ca. 5 ha).

Momenteel wordt het water over het grootste deel van de R0 opgevangen via leidingen en wordt het water afgevoerd naar bufferbekkens en/of waterlopen/rioleringen (zie discipline beschrijving referentiesituatie). Bij de heraanleg wordt echter zoveel mogelijk ingezet op een decentrale afwatering waarbij er infiltratie in de bermen wordt voorzien. Door deze decentrale afwatering zal het afstromend hemelwater in de bermen infiltreren waardoor er meer infiltratie plaats zal vinden dan bij de bestaande situatie, ondanks het feit dat er bij bepaalde alternatieven meer verharding aanwezig zal zijn dan bij de bestaande situatie. Het water zal zoveel mogelijk gebufferd worden en vertraagd afgevoerd worden waardoor het water minder snel in de bufferbekkens en/of waterlopen terecht komt. Gezien de strenge opgelegde eisen inzake infiltratie/buffering kan er bijgevolg vanuit gegaan worden dat bij al de alternatieven/varianten er een betere infiltratie en buffering aanwezig zal zijn en bijgevolg een beperktere afstroom naar het afwaartse waterlopenstelsel. De maatregelen worden zodanig uitgewerkt dat de impact van de R0 op het afwaarts systeem beperkt is, rekening houdend met de zeer grote hoeveelheid verharde oppervlakte die afwatert naar de waterlopen. Het effect wordt positief (+2) beoordeeld voor de alternatieven/varianten.

Naast het optimaliseren van de waterhuishouding van de R0 (voorzien van de minimaal opgelegde buffering zoals hierboven besproken) waarbij tevens geen nieuwe knelpunten gecreëerd worden is het maximaal oplossen of milderen van bestaande knelpunten met betrekking tot de waterhuishouding een maatgevend principe (voorzien van nog extra buffering). Op planniveau zijn

hierover nog onvoldoende gegevens gekend. Het GRUP legt geen hypotheek op het wegwerken van de knelpunten en realiseren van de doelstellingen van de bekkenbeheerplannen en geeft op algemene wijze invulling aan de visie uit deze bekkenbeheerplannen.

Overstromingsgevoeligheid

Inzake overstromingsgevoeligheid wordt gekeken naar de recent overstroomde gebieden, de effectief overstromingsgevoelige gebieden en de risicozones voor overstromingen.

In de **zone Wemmel** is binnen de plancontour geen recent overstroomd gebied, effectief overstromingsgevoelig gebied of risicozone voor overstromingen gelegen. Dit met uitzondering van de bufferbekkens ter hoogte van het aansluitingscomplex Wemmel en de verkeerswisselaar Strombeek-Bever. Er zijn geen risico's voor overstromingen aanwezig rechtsreeks gekoppeld aan waterlopen.

In de **zone Vilvoorde** is binnen de plancontour geen recent overstroomd gebied, effectief overstromingsgevoelig gebied, of risicozone voor overstromingen gelegen. Dit met uitzondering van de Tangebeek, hier is effectief overstromingsgevoelig gebied gelegen (niet recent overstroomd). In deze zone bestaat een risico op overstromingen, gekoppeld aan de Tangebeek. Gezien de voorziene infiltratie en buffering worden hier echter geen bijkomende overstromingsproblemen verwacht.

In de **zone Zaventem** zijn er een aantal overstromingsgevoelige gebieden gelegen ter hoogte van de weginfrastructuur. Ter hoogte van de Henneaulaan is er bij al de alternatieven (behalve bij alternatief G1A2) weginfrastructuur aan de rand van en/of in effectief overstromingsgevoelig gebied gelegen. Ter hoogte van de Kleine Maalbeek is onmiddellijk ten westen van de R0 effectief overstromingsgevoelig gebied gelegen. De R0 wordt zeer beperkt uitgebreid richting deze zone bij een aantal alternatieven en grenst daarbij aan / ligt net in het effectief overstromingsgevoelig gebied. Ter hoogte van de kruising van de R0 met de Arthur Dezangrélaan (deelzone Kraainem) is recent overstroomd gebied en effectief overstromingsgevoelig gebied gelegen. Dit betreft echter een actueel aanwezige weg die onder de R0 gelegen is, maar waar mogelijks het water van de R0 terecht komt (in de taluds van de berm/brug van de R0 zijn afwateringsbuizen zichtbaar). Het afstromend water van de R0 dient opgevangen te worden en naar een bekken met vertraagde afvoer gevoerd te worden.

Verder zijn er in de zone Zaventem een aantal recent overstroomde gebieden, effectief overstromingsgevoelige gebieden en risicozones voor overstromingen gelegen binnen de GRUP-contouren, maar buiten de afbakening van de weginfrastructuur. Deze zones zullen niet ingenomen worden door verharding. Wel worden deze mogelijks ingenomen door geluidsbuffers, landschappelijke inpassing, … .

Gezien de wateroverlast in de Woluwe vallei zou afstromend water van verhardingen (potentieel vervuild) moeten aansluiten op de moerriool, De onverharde oppervlaktes op de Woluwe en het (huishoudelijk) afvalwater op een nog aan te leggen rioleringsstelsel. Vermits er ingezet wordt op infiltratie en vertraagde afvoer voor de afvoer van afstromend hemelwater van de R0, en de hoeveelheid dus beperkt zal zijn, wordt in overleg met VMM voorzien om dit aan te sluiten op de Woluwe (waterloop) aangezien de moerriool van de Woluwe ook slechts een eindige capaciteit heeft en niet alle debiet kan afvoeren.

Er kan geconcludeerd worden voor de zone Zaventem dat er een aantal risicozones inzake overstroming aanwezig zijn. Gezien de voorziene infiltratie en buffering worden hier echter geen bijkomende overstromingsproblemen verwacht.

Algemeen kan gesteld worden dat de situatie verbetert en dat er geen nieuwe knelpunten gecreëerd worden. Bij het ontwerp wordt reeds rekening gehouden met strengere voorwaarden, zodat er, ook

al is er effectieve inname door infrastructuur van effectief overstromingsgevoelig gebied, geen aanzienlijk effect optreedt.

De effectieve inname van effectief overstromingsgevoelig gebied door nieuwe infrastructuur (zowel door wegverharding als door bijvoorbeeld ophogingen in het omhullende) dienen geremedieerd te worden. De huidige visie inzake open grachten, infiltratie (leidingen), bufferbekkens beantwoordt hieraan en deze dienen bij het technisch detailontwerp hierop begroot te worden.

9.3.3 Effectgroep effecten op oppervlaktewaterkwaliteit en structuurkwaliteit

Aanlegfase

Ter hoogte van het plangebied is mogelijks vervuilde waterbodem aanwezig. Potentieel kan bij de ontgraving/herprofilering een verspreiding van de verontreiniging plaatsvinden. De nodige onderzoeksrapporten van de waterbodems worden opgesteld en bij de uitvoering van het project zal rekening gehouden worden met de resultaten van deze onderzoeken. Ook hier dienen de geldende regelgeving (Vlarebo) en richtlijnen gevolgd te worden waardoor de impact op oppervlaktewaterverontreiniging beperkt zal zijn.

Aantasting van de oppervlaktewaterkwaliteit tijdens de aanlegfase wordt bijgevolg als verwaarloosbaar tot beperkt (0/-1) beoordeeld. De effectgroep wijziging oppervlaktewaterkwaliteit bij de aanlegfase werkt niet onderscheidend tussen de verschillende alternatieven/varianten. Het volgen van de wettelijke bepalingen met betrekking tot het optreden bij calamiteiten en bij werken met waterbodems is vanzelfsprekend een geldende randvoorwaarde die van toepassing is bij alle alternatieven en varianten.

Exploitatiefase

Afstromend hemelwater - waterkwaliteit

Afstromend hemelwater van wegverharding bevat vervuiling van motorisch verkeer (minerale oliën en microverontreinigingen door verbranding van brandstoffen en smering van de motoren, metaal uit autobanden, remschaafsel van remblokken) en van infrastructurele objecten (metalen van vangrails door corrosie). Dit afstromend hemelwater komt in de berm (bodem en grondwater) terecht en zo ook in het oppervlaktewatersysteem. Het type wegverharding is sterk bepalend voor de manier waarop hemelwater afstroomt, bij ZOAB zal het grootste deel van het hemelwater via run-off afgevoerd worden, bij DAB wordt het grootste deel via verwaaiing in de berm verspreid. Uit meerdere onderzoeken blijkt dat de verontreinigingen van wegwater voornamelijk bestaan uit de volgende stoffen: zware metalen, PAK's, minerale oliën en chloriden (strooizout), de laatstgenoemde is uiteraard sterk seizoensgebonden. Een belangrijk aandeel van de verontreinigingen is gebonden aan zwevende stoffen. Het verwijderen van zwevende stoffen zal dus een belangrijke reductie van verontreiniging met zich meebrengen (Sanering Wegwater – verkenning technische mogelijkheden, VMM, 2019).

In hoofdlijnen kunnen twee technieken toegepast worden om het wegwater af te voeren. Er kan decentraal gewerkt worden waarbij het wegwater langs de berm afgevoerd wordt. Er kan ook water afgevoerd worden via een collector naar één lozingspunt in bijvoorbeeld een gracht of beek. Bij decentrale afstroming van hemelwater in de berm langs de weg, concentreert de verontreiniging zich vooral dicht bij de weg tot circa 40 cm onder bodem en is de zone waar verontreiniging optreedt beperkt tot ongeveer 10 meter. Uit onderzoek uit Nederland blijkt dat de richtwaarden voor de bodemverontreiniging overschreden worden maar niet tot op het niveau dat sanering nodig is. In deze studie werd tevens de mogelijke doorslag van de verontreinigingen (metalen) naar het grondwater onderzocht. Deze mogelijke doorslag is afhankelijk van de volgende factoren: hydraulische belasting,

vuilvracht, het absorberend vermogen van de bodem, de microbiële activiteit (afbraak) en de grondwaterstand. Uit de studie bleek dat de doorslagtermijn voor koper, lood en zink naar het niveau van streefwaardes voor grondwater respectievelijk 13, 70 en 6 jaar zijn en dus relatief kort. Als men de doorslagtermijn toetst aan de interventiewaarde, worden deze respectievelijk 45, 310 en oneindige jaren. Accumulatie tot op het niveau van de streefwaardes trad op alle locaties op, de interventiewaarde werd maar éénmalig overschreden. Gezien het grondwater in het plangebied vaak diep gelegen is, en gezien de infiltratiesnelheden in een groot deel van het gebied beperkt zijn, wordt het risico op doorslag van de verontreiniging naar het grondwater beperkt beoordeeld. Een goed onderhoud van de berm, met name het infiltratiebed periodiek vervangen, is hierbij van belang. Dit kan worden geïntegreerd in het reguliere bermbeheer. Hierbij wordt regelmatig de toplaag afgeschraapt om het aangroeien van bermgrond (door afspoeling van zand e.d.) te voorkomen (Sanering Wegwater – verkenning technische mogelijkheden, VMM, 2019).

Via het grondwater kan de verontreiniging terecht komen in het oppervlaktewatersysteem. Aandacht gaat uit naar de bronzones (Laarbeekbos en Sint-Lendrik) waar via doorsijpeling van het grondwater de verontreiniging in de bronnen terecht kan komen.

Uit onderzoek uit Nederland en eerste inzichten uit Integrated Life Project Belini (VMM en Leefmilieu Brussel, https://life-belini.be/) blijkt dat de wegberm de vuilfractie filtert en buffert in de eerste 30 à 50 cm grondlaag. Dit blijkt ook niet uit te logen (ook niet na verloop van tijd). In de studie 'Sanering wegwater – verkenning technische mogelijkheden, VMM, 2019,) wordt 'ongecontroleerde bodempassage' ook aangehaald als techniek om vervuild wegwater decentraal te behandelen. Het afstromende regenwater wordt geïnfiltreerd in een grondlaag waarbij de verontreinigingen in de bodem worden vastgelegd of omgezet. Bij de filtratie wordt gebruik gemaakt van de bodem als zuiveringsprincipe. Verwijdering vindt plaats via filtratie en adsorptie. De zuiveringsrendementen voor PAK's en olie/KWS worden op 80 %, respectievelijk 50 – 80 % vermeld. Hierbij dient wel het risico op doorslag vermeld te worden. Gezien de accumulatie echter in de bovenste laag gebeurt, en de gemiddelde hoogste grondwaterstand op de meeste locaties veel lager is, is dit risico beperkt. Wel is uiteraard een goed onderhoud van belang.

In de bovengenoemde studie wordt aanbevolen om eerst in te zetten op de decentrale verwerking van afstromend hemelwater door middel van afstroming en infiltratie in de naastgelegen berm. Momenteel wordt het water over het grootste deel van de R0 opgevangen via leidingen en wordt het water afgevoerd naar bufferbekkens en/of waterlopen/rioleringen (zie discipline oppervlaktewater). Bij de heraanleg van de R0 zal echter zoveel mogelijk ingezet worden op een decentrale verwerking en wordt het advies uit bovenstaande studie gevolgd. Bij onvoldoende ruimte voor langsgrachten, ter hoogte van de kunstwerken, … zal dit systeem echter niet toegepast kunnen worden en zal riolering en een centrale aanpak voorzien worden. Door het toepassen van deze decentrale aanpak worden tevens geen KWS-afscheiders aangelegd.

Andere bijzondere omstandigheden die kunnen leiden tot een verhoogde concentratie aan verontreinigingen zijn verkeersongelukken. Bij verkeersongelukken kan eenmalig veel brandstof, olie en grondstoffen van het verongelukte voertuig en/of infrastructuur in het afstromend water terecht komen. In een Nederlands CIW-rapport (Commissie Integraal Waterbeheer, "Afstromend wegwater." April 2001) wordt geadviseerd hier geen permanente maatregelen tegen te nemen. Er wordt hierbij evenwel opgemerkt dat nuancering van deze visie nodig is in het geval van bepaalde hotspots waar heel frequent ongevallen gebeuren (Sanering Wegwater – verkenning technische mogelijkheden, VMM, 2019). Ter hoogte van de R0 wordt hiervoor geen bijkomende infrastructuur geïnstalleerd. Er worden, conform het advies van de VMM, geen ADR-bekkens aangelegd.

Momenteel is er wel een problematiek gekend met betrekking tot strooizout ter hoogte van Laarbeekbos. Gezien het wegprofiel hier half verdiept (5-8 m dieper) wordt aangelegd, zal het water

niet in de bermen infiltreren, maar afgevoerd worden via leidingen. Hierdoor komen er geen verontreinigingen (inclusief strooizout) via het grondwater in het Laarbeekbos terecht. Een aandachtpunt hierbij is het water vanuit de leidingen niet rechtstreeks te lozen op een waterloop gezien de verontreinigingen/het strooizout dan rechtsreeks in een waterloop terecht komen en zo een impact kunnen hebben op de watergebonden vegetaties/fauna.

Door het toepassen van het decentrale systeem zal er verontreiniging in de bodem terecht komen, dit in tegenstelling tot de huidige situatie waarbij het verontreinigde water op de meeste locaties wordt afgevoerd en rechtstreeks (met verontreinigingen) in het oppervlaktewater terecht komt. Het verontreinigde hemelwater komt grotendeels in de bermen terecht waar het merendeel van de verontreiniging blijft zitten, de doorslag naar het grondwater en dus ook oppervlaktewater is beperkt. Het effect wordt verwaarloosbaar tot beperkt negatief (0/-1) beoordeeld voor de drie zones en voor al de alternatieven/varianten bij goed onderhoud van de bermen/grachten. De effectgroep wijziging bodem- en grondwaterkwaliteit bij de exploitatiefase werkt niet onderscheidend tussen de verschillende alternatieven/varianten.

Structuurkwaliteit waterlopen

Er wordt gestreefd naar het garanderen van groen-blauwe verbindingen, waarvan de waterlopen deel kunnen uitmaken. Er wordt aangenomen dat, bij de technische detailuitwerking van het project, ook het openleggen van waterlopen, in uitvoering van de doelstellingen van het decreet integraal waterbeleid, waar mogelijk wordt nagestreefd. De waterlopen worden bijvoorbeeld maximaal in open bedding gebracht, waar mogelijk, in overleg met de betrokken waterloopbeheerder.

In onderstaande tabel wordt een overzicht gegeven van de structuurkwaliteit van de waterlopen die de R0 en aantakkende wegen kruisen. Telkens wordt de bestaande toestand, referentietoestand (= inclusief quick wins) en geplande toestand weergegeven.

Tabel 9-6: Overzicht structuurkwaliteit

Naam/structuurkwaliteit	Bestaande toestand	Referentie-toestand	Ambitie in geplande toestand
Molenbeek	koker	/	koker
Haverbeek	koker	/	koker
Maalbeek	koker	/	Waterloop open gelegd in functie van groenblauwe verbinding
Veldwaterloop	koker	/	koker
Maalbeek (A12)	koker	/	Waterloop open gelegd in functie van groenblauwe verbinding
Tangebeek	koker	/	Waterloop open gelegd in functie van groenblauwe verbinding
Woluwe (R0 thv Woluwelaan)	koker	/	koker
Woluwe (R0 thv A201)	koker	/	Waterloop deels open gelegd in functie van groenblauwe verbinding
Moerriool van de Woluwe (Zoutenstraatbeek) (R0 thv A201)	koker	/	koker
Woluwe (R0 thv Hector Henneaulaan)	koker		Waterloop open gelegd in functie van groenblauwe verbinding
Kleine Maalbeek	koker	Open water	/
Kleine Maelbeek (moerriool)	koker	/	koker

Het gaat over wijzigingen die bij al de alternatieven voorzien zijn. Enkel de detailuitwerking zal per alternatief verschillen (bijvoorbeeld lengte koker, onderdoorgang).

Bij de Maalbeek en Maalbeek(A12) (zone Wemmel), de Tangebeek (zone Vilvoorde) en de Woluwe (op 2 locaties, zone Zaventem) wordt de bestaande koker vervangen door een groene verbinding met open water.

Het effect wordt voor de drie zones en voor al de alternatieven/varianten positief (+2) beoordeeld.

Verder wordt aanbevolen om langsgrachten en/of bufferbekkens zodanig aan te leggen dat de potenties inzake structuurkwaliteit optimaal benut worden.

9.3.4 Effectgroep wijziging in capaciteit rioleringsnet en waterzuiveringsinfrastructuur

Het afgevoerde oppervlaktewater van de wegeninfrastructuur wordt niet naar een waterzuiveringsinstallatie geleid. Al het afstromingswater wordt ofwel geïnfiltreerd ofwel gebufferd en vervolgens naar een waterloop afgeleid.

Wat betreft de hoeveelheid die naar het RWZI afwatert, wijzigt bijgevolg niets ten opzichte van de huidige situatie waardoor er geen impact op de capaciteit van het RWZI plaats vindt (er wordt niet op een RWZI geloosd). Het effect wordt niet significant (0) beoordeeld voor de drie zones voor de alternatieven/varianten.

9.3.5 Relatie met Kaderrichtlijn water (i.f.v. het Wezer-arrest)[13]

In de eerste stap wordt nagegaan of het project binnen het toepassingsgebied van het beoordelings-kader valt. Aangezien dit plan wijzigingen in de morfologie van het waterlichaam kan inhouden of lozingen naar oppervlaktewater kan teweegbrengen, wordt geoordeeld dat het binnen het toepassingsgebied valt.

Volgens de nota 'Tussentijdse Richtlijnen voor de beoordeling van de effecten op de toestand van Waterlichamen, Coördinatiecommissie Integraal Waterbeleid (CIW), 2019, dient vervolgens nagegaan te worden of een verder onderzoek noodzakelijk is, of dat op basis van enkele eenvoudige toetsen geoordeeld kan worden dat het project geen aanleiding kan geven tot een verdere achteruitgang van de toestand.

Met betrekking tot de hydromorfologische wijzigingen wordt onderstaand schema gebruikt om na te gaan of er een verdere beoordeling noodzakelijk is.

[13] Er wordt hier verwezen naar de uitspraak van het Europese Hof van Justitie van 1 juli 2015, het zogenaamde 'Wezer-arrest', ten gevolge waarvan er moet getoetst worden aan de waterkwaliteitseisen van de kaderrichtlijn Water.

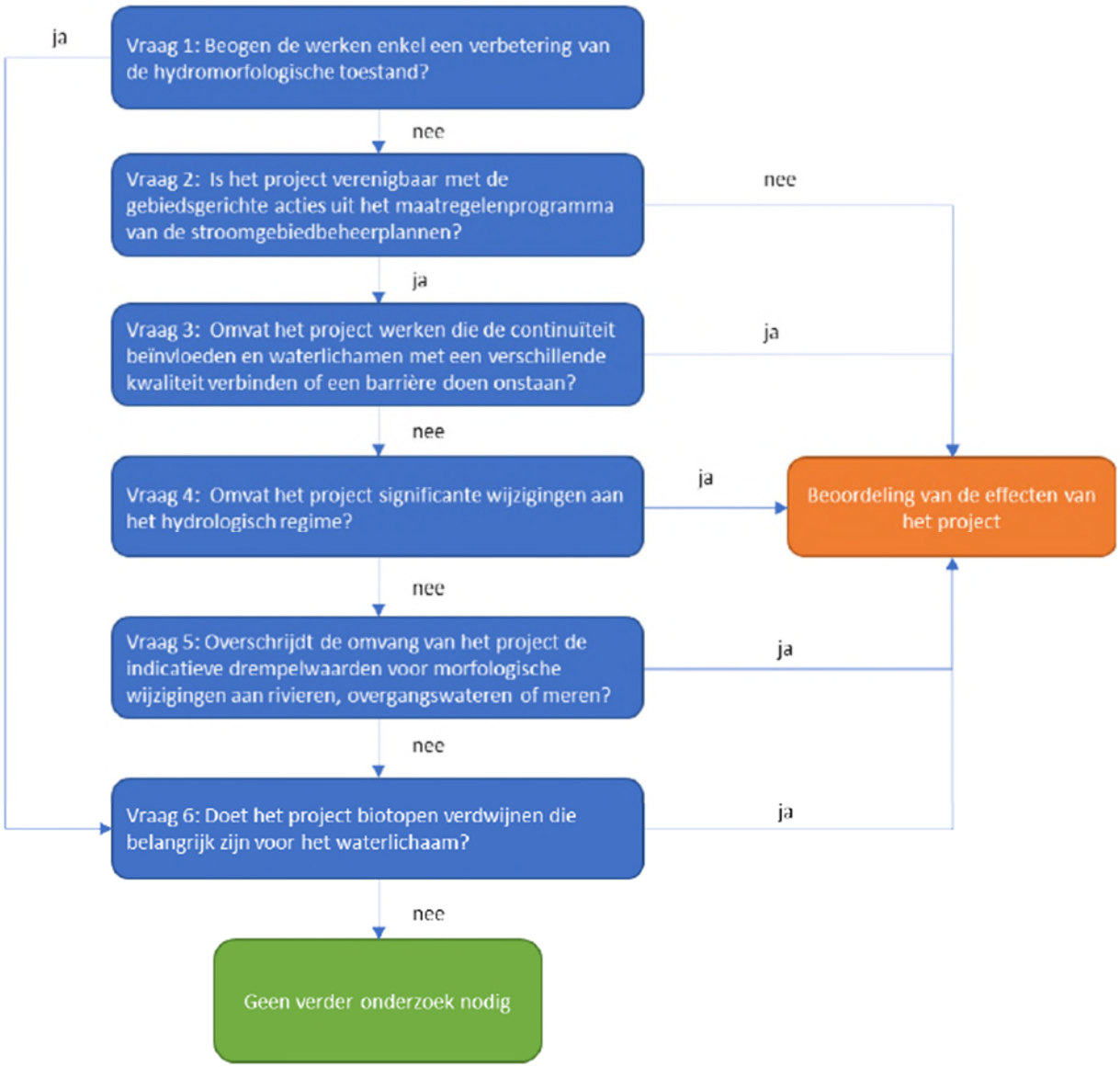

Figuur 9-14 stroomschema toets voor verder onderzoek bij hydromorfologische wijzigingen (bron: CIW, 2019)

Zoals toegelicht in §9.3.3 – effectgroep wijziging waterkwaliteit, onderdeel structuurkwaliteit, kunnen er ten gevolge van de uitvoering van het plan ingrepen aan de bedoelde waterlopen uitgevoerd worden. Dit betreft echter allen ingrepen die een verbetering van de huidige toestand inhouden, waarbij ingekokerde waterlopen in een open bedding in een groene verbinding gebracht worden. Er worden geen bijkomende barrières gecreëerd, noch worden er significante wijzigingen aan het hydrologisch regime verwacht. De effectbeoordeling inzake deze aspecten, zoals toegelicht in voorgaande aspecten is globaal gezien positief.

Met betrekking tot het aspect lozingen kan het plan enkel aanleiding geven tot de afvoer van hemelwater afkomstig van de verhardingen, via het waterhuishoudingssysteem bestaande uit (infiltratie)grachten, (infiltratie)leidingen en bufferbekkens naar oppervlaktelichamen. Er worden geen lozingen van afvalwater voorzien ten gevolge van het plan. Zoals gesteld in de bespreking in voorgaande hoofdstukken, kan het hemelwater verontreinigende stoffen bevatten, maar volgens de

laatste inzichten terzake (Sanering Wegwater – verkenning technische mogelijkheden, VMM, 2019) ingezet op een decentrale aanpak. Er wordt dan ook geconcludeerd dat er geen aanzienlijke effecten verwacht worden. Volgens de nota 'Tussentijdse Richtlijnen voor de beoordeling van de effecten op de toestand van Waterlichamen, (Coördinatiecommissie Integraal Waterbeleid (CIW), 2019), dienen er voor lozingen met een beperkte impact geen verdere effecteninschatting i.k.v. de KRLW te gebeuren. In principe is deze inschatting enkel vereist voor vergunde afvalwaterlozingen. Er kan dan ook gesteld worden, dat er geen verder detailonderzoek nodig is en dat het plan voor dit aspect geen risico inhoudt dat er een blijvende achteruitgang van de toestand wordt veroorzaakt of dat het behalen van een goede toestand/potentieel belemmerd wordt.

Samenvattend kan dus gesteld worden dat er geen permanente achteruitgang van de toestand van de waterlichamen verwacht wordt en/of dat het bereiken van het goed ecologisch potentieel niet in gevaar wordt gebracht.

9.4 Op te lossen knelpunten en aandachtspunten

Op te lossen knelpunten

Er treden geen aanzienlijke milieueffecten (score -2 of -3) op, waardoor er geen noodzaak is tot (het zoeken naar) oplossingen voor knelpunten.

Aandachtspunten

Er worden doorheen voorgaande effectenanalyse wel enkele aandachtspunten en aanbevelingen geformuleerd. Gezien het feit dat de mogelijke impact ten aanzien van de discipline Oppervlaktewater veelal samenhangt met de technische details van het effectieve project en de uitvoeringstechnieken, hebben deze aandachtspunten eerder betrekking op de fase na de huidige planfase. Er wordt algemeen aanbevolen om, bij de uitwerking ven de technische details, het project op dusdanige wijze te ontwerpen dat de doelstellingen en principes die in voorgaande effectenanalyse opgenomen zijn, ook in de praktijk bewerkstelligd kunnen worden. Dit betreffen

- maximale inzet op infiltratie

- voldoende buffering, bij voorkeur in open bekkens en langsgrachten.

  Er wordt aanbevolen om bij de verdere uitwerking van de infiltratie, in te zetten op infrastructuur die een meerwaarde (waterhuishouding, landschap, biodiversiteit) kan betekenen. Dit kan door infiltratie bij voorkeur te realiseren in open waterlichamen, en dit bij voorkeur gebruik makend van de technieken van de natuurtechnische milieubouw (bvb. voorzien van bredere, ondiepe wadi's waar mogelijk i.p.v. grachten, aanleggen van zachthellende, onverharde oevers, …).

  Ter hoogte van het Laarbeekbos wordt aanbevolen om te voorzien in een infrastructuur die het afstromend water bij hevige regenval tijdelijk kan bufferen en nadien vertraagd afvoeren, om zo de toevoer van oppervlakkig afstromend water doorheen het bos en aanliggende akker te beperken.

- garanderen en verbeteren van de groen-blauwe verbindingen, met hierin het open leggen van waterlopen waar mogelijk.

9.5 Leemten in de kennis

Er is momenteel geen detailinventarisatie uitgevoerd van alle grachten, beken, kleinere waterlopen, inlaten en de huidige aangesloten verhardingen naar deze watersystemen. De huidige afwatering van de weginfrastructuur van de R0 is niet in detail gekend. De grote principes zijn en afwateringsrichtingen zijn wel gekend. Het detailontwerp van het afwateringssyteem behoort tot het projectniveau, bij de technische uitwerking van het gekozen plan, maar de uitgangsprincipes (inzetten op infiltratie, voldoende buffering volgens de opgelegde eisen, …) zijn voldoende beschreven. Het feit dat de technische details met betrekking tot het effectieve project, inclusief de aanlegmethodieken, nog niet bekend zijn, wordt daarom niet aanzien als een lacune in de effectenanalyse op planniveau. Maar er wordt in de aanbevelingen wel opgenomen op projectniveau verder inzicht te verschaffen in de eigenlijke technische uitwerking van het project en de geplande werken, om het mogelijk te maken de eventuele impact te beperken.

9.6 Gewestgrensoverschrijdende effecten

De waterhuishouding van het plangebied bevindt zich in de verschillende gewesten, waardoor het plan een invloed kan hebben over de gewestgrens heen. Het gecombineerd plangebied loop 1 van het GRUP ligt volledig op Vlaams grondgebied, dus zijn er geen directe ruimtelijke effecten (ruimte-inname) van het plan op Brussels of Waals grondgebied. Een klein segment van de R0-noord ligt wel op Brussels grondgebied (t.h.v. viaduct van Vilvoorde), maar buiten het plangebied en in dit segment worden geen fysieke aanpassingen aan de R0 voorzien buiten de bestaande wegzate.

Indirecte ruimtelijke effecten op Brussels grondgebied zijn wel te verwachten, meer bepaald in deelzones Laarbeekbos en Wemmel-Jette, waar de R0 dicht tegen de gewestgrens gelegen en in alle (verdiept profiel t.h.v. Laarbeekbos) of sommige alternatieven of varianten aanzienlijke fysieke ingrepen worden voorzien. Omdat de afwateringsstructuur (buffering, infiltratie en afvoer van hemelwater) in de geplande toestand aan veel strengere normen zal voldoen t.o.v. de huidige toestand, is in de exploitatiefase ook op Brussels grondgebied een verbetering van de waterhuishouding te verwachten.

Bij de bemaling in functie van de aanleg van de verdiepte R0 ter hoogte van Laarbeekbos en Wemmel-Jette kan het, indien geen rekening wordt gehouden met specifieke uitvoeringstechnieken, voorkomen dat de bemalingsstraal zich ver uitstrekt. In de deelzone Laarbeekbos bevinden er zich aan de noordzijde enkele percelen met een oriënterend bodemonderzoek nabij de plancontour, maar deze zijn op ruime afstand (> 300 m) van de R0 gelegen. Aan zuidelijke zijde wordt de site van het UZ Brussel (op ca. 100 m van de R0) als mogelijk verontreinigd perceel beschouwd. In de deelzone Wemmel-Jette bevinden er zich zowel aan noordelijke als zuidelijke zijde percelen die als mogelijk verontreinigd beschouwd worden. Er kan een wijziging in de grondwaterkwaliteit optreden door bemalingen. Er zijn in de praktijk echter technische middelen ter beschikking (zoals bijvoorbeeld het gebruik van een gesloten bouwkuip, de methodiek en/of duurtijd van de bemaling aanpassen) om dit tegen te gaan, zodat er kan aangenomen worden dat, indien nodig, gebruik gemaakt zal worden van deze middelen zodanig dat de invloedssfeer van de bemalingen beperkt zal blijven en geen verontreiniging aangetrokken zal worden, en geen significante effecten te verwachten zijn (de concrete noodzaak en mogelijk de keuze en effectiviteit van de technische middelen is uit te klaren op projectniveau).

9.7 Synthese en conclusie

Gezien de afwatering van de weginfrastructuur niet wijzigt (enkel mogelijks beperkt ter hoogte van de zones waar een (half)verdiepte ligging voorzien wordt, dit wil zeggen in deelzone Laarbeekbos bij al de alternatieven en in de deelzone Wemmel-Jette enkel bij de variant verdiepte ligging) en gezien er geen wijzigingen voorzien zijn aan het hydrografische net wordt het effect inzake wijziging in afwateringssysteem verwaarloosbaar (0) beoordeeld voor de drie zones bij al de alternatieven/ varianten.

Gezien de strenge opgelegde eisen inzake infiltratie/buffering kan er bijgevolg vanuit gegaan worden dat bij al de alternatieven/varianten er een betere infiltratie en buffering aanwezig zal zijn en bijgevolg een beperktere afstroom naar het afwaartse waterlopenstelsel. De maatregelen worden zodanig uitgewerkt dat de impact van de R0 op het afwaarts systeem beperkt is, rekening houdend met de zeer grote hoeveelheid verharde oppervlakte die afwatert naar de waterlopen. Het effect wordt positief (+2) beoordeeld voor de alternatieven/varianten

Algemeen kan gesteld worden dat de situatie verbetert en dat er geen nieuwe knelpunten gecreëerd worden. Bij het ontwerp wordt reeds rekening gehouden met strengere voorwaarden, zodat er, ook al is er effectieve inname door infrastructuur van effectief overstromingsgevoelig gebied, geen aanzienlijk effect optreedt.

De effectieve inname van effectief overstromingsgevoelig gebied door nieuwe infrastructuur (zowel door wegverharding als door bijvoorbeeld ophogingen in het omhullende) dienen geremedieerd te worden. De huidige visie inzake open grachten, infiltratie (leidingen), bufferbekkens beantwoordt hieraan en deze dienen bij het technisch detailontwerp hierop begroot te worden.

Aantasting van de oppervlaktewaterkwaliteit tijdens de aanlegfase wordt bijgevolg als verwaarloosbaar tot maximaal beperkt negatief (0/-1) beoordeeld. De effectgroep wijziging oppervlaktewaterkwaliteit bij de aanlegfase werkt niet onderscheidend tussen de verschillende alternatieven/varianten. Het volgen van de wettelijke bepalingen met betrekking tot het optreden bij calamiteiten en bij werken met waterbodems is vanzelfsprekend een geldende randvoorwaarde die van toepassing is bij alle alternatieven en varianten.

Door het toepassen van het decentrale systeem zal er verontreiniging in de bodem terecht komen, dit in tegenstelling tot de huidige situatie waarbij het verontreinigde water op de meeste locaties wordt afgevoerd. Het verontreinigde hemelwater komt grotendeels in de bermen terecht waar het merendeel van de verontreiniging blijft zitten, de doorslag naar het grondwater en dus ook oppervlaktewater is beperkt. Het effect wordt verwaarloosbaar tot beperkt negatief (0/-1) beoordeeld voor de drie zones en voor al de alternatieven/varianten bij goed onderhoud van de bermen/grachten. De effectgroep wijziging oppervlaktewaterkwaliteit bij de exploitatiefase werkt niet onderscheidend tussen de verschillende alternatieven/varianten.

Wat betreft de hoeveelheid die naar het RWZI afwatert, wijzigt bijgevolg niets ten opzichte van de huidige situatie waardoor er geen impact op de capaciteit van het RWZI plaats vindt (er wordt niet op een RWZI geloosd). Het effect wordt niet significant (0) beoordeeld voor de drie zones voor de alternatieven/varianten.

Effectgroep / functie	G1A1	G1A2	G2A1	G2A2	G3A1	G3A2	G3A3	Verdiept lengte-profiel	Rijstrook minder	Gedown-grade knopen
Wijziging afwateringsstructuur	0	0	0	0	0	0	0	0 / -1	0	0
Oppervlaktewaterkwantiteit	+2	+2	+2	+2	+2	+2	+2	+2	+2	+2
Oppervlaktewaterkwaliteit	0/-1	0/-1	0/-1	0/-1	0/-1	0/-1	0/-1	0/-1	0/-1	0/-1
Structuurkwaliteit	0 / +2	0 / +2	0 / +2	0 / +2	0 / +2	0 / +2	0 / +2	0 / +2	0 / +2	0 / +2
Wijziging capaciteit rioleringsnet en waterzuiveringsinfrastructuur	0	0	0	0	0	0	0	0	0	0

Opmerking: sensitiviteitstoets

Bij de effectbeoordeling wordt ervan uitgegaan dat een buffer van 40m (15m binnen zone voor weginfrastructuur + 25m errond) beschikbaar is voor de landschappelijke inpassing van de weginfrastructuur (schermen en bermen i.f.v. leefbaarheid, grachten en bufferbekkens, ecologische verbindingen, fietspaden,…). In de praktijk zal deze ruimte mogelijks niet (overal) beschikbaar zijn vanwege een groter ruimtebeslag van de weginfrastructuur of ruimteclaims door andere functies.

Voor de effectgroepen “oppervlaktewaterkwantiteit” en “structuurkwaliteit van de waterlopen” kan dit mogelijks leiden tot een beperkte afzwakking van de positieve effectscore (+2), maar omdat sowieso minstens zal moeten voldaan worden aan de eisen inzake infiltratie en buffering van hemelwater opgelegd door de bevoegde instanties, blijft het resteffect nog altijd positief t.o.v. de referentiesituatie. Voor de andere effectgroepen is er geen wijziging in effectscores, en de discipline oppervlaktewater blijft niet onderscheidend tussen de alternatieven en varianten.

GRUP 'Ruimtelijke herinrichting van de R0, deel Noord'

Ontwerp plan-MER loop 1 – discipline biodiversiteit

Antea Group

Understanding today.
Improving tomorrow.

Colofon

Opdracht

GRUP 'Ruimtelijke herinrichting van de Ring rond Brussel (R0) - deel Noord'
Ontwerp plan-MER
Discipline Biodiversiteit

Opdrachtgever

De Werkvennootschap
Botanic Tower,
Sint-Lazaruslaan 4-10
1210 Brussel

Opdrachthouder

THV Antea - Tractebel
Roderveldlaan 1
2600 Antwerpen
T: +32(0)3 221 55 00
www.anteagroup.be
BTW: BE 414.321.939
RPR Antwerpen 0414.321.939
IBAN: BE81 4062 0904 6124
BIC: KREDBEBB
Antea Group is gecertificeerd volgens ISO9001

Identificatienummer

4213613079

Projectmedewerkers

Liesbet Van den Schoor, MER-deskundige biodiversiteit

Datum	Auteur	Status/ revisie	Vrijgave
November 2020	Liesbet Van den Schoor	Ontwerp v4	Cedric Vervaet
april 2021	Liesbet Van den Schoor	Ontwerp def	Cedric Vervaet

Deskundigen

Deskundige Biodiversiteit	MER-coördinator
Liesbet Van den Schoor	Cedric Vervaet

Inhoudsopgave

Colofon	**0**	
10	**Discipline biodiversiteit**	**1**
10.1	Methodologie	1
10.1.1	Afbakening van het studiegebied	1
10.1.2	Juridische en beleidsmatige context	1
10.1.3	Aanpak effectbeoordeling	2
10.2	Beschrijving van de bestaande toestand en referentiesituatie	4
10.2.1	Speciale beschermingszones (Natura 2000)	4
10.2.2	VEN-gebieden	6
10.2.3	Natuur- en bosreservaten	8
10.2.4	Andere groengebieden	8
10.2.5	Flora	8
10.2.6	Fauna	12
10.2.7	Netwerken en corridors	13
10.2.8	Feitelijke referentiesituatie	16
10.2.9	Planologische referentiesituatie	16
10.3	Effectvoorspelling en -beoordeling	16
10.3.1	Effectgroep ecotoopwijziging	16
10.3.2	**Effectgroep versnippering en barrièrewerking**	64
10.3.3	Effectgroep bodemverstoring	102
10.3.4	Effectgroep vernatting/verdroging	102
10.3.5	Effectgroep verstoring biotopen via wijziging watersysteem	105
10.3.6	Effectgroep rustverstoring (avi)fauna	108
10.3.7	Effectgroep lichtverstoring (avi)fauna	116
10.3.8	Effectgroep eutrofiëring	116
10.3.9	Passende beoordeling	123
10.3.10	Verscherpte natuurtoets	165
10.3.11	Soortenbesluit	166
10.3.12	Effecten tijdens de aanlegfase	169
10.4	Op te lossen knelpunten en aandachtspunten	170
10.4.1	Reeds in het project geïntegreerde oplossingen	170
10.4.2	Op te lossen knelpunten	170
10.4.3	Aandachtspunten	172
10.5	Leemten in de kennis	173
10.6	Synthese en conclusie	174
10.6.1	Effecten in de exploitatiefase	174
10.6.2	Effecten in de aanlegfase	180
10.6.3	Grensoverschrijdende effecten	180

Tabellen

Tabel 10-1: Beoordelingscriteria en significantiekader voor de discipline biodiversiteit 2
Tabel 10-2: Bijzondere en typerende plantensoorten 10
Tabel 10-3: Deelzone Wemmel-Zellik: inname/creatie groen (fysieke ruimtebalans) 20
Tabel 10-4: Deelzone Wemmel-Laarbeekbos: inname/creatie groen (fysieke ruimtebalans) 24
Tabel 10-5: Deelzone Wemmel-Jette: inname/creatie groen (fysieke ruimtebalans) 29
Tabel 10-6: Deelzone Wemmel-Strombeek-Bever A12: inname/creatie groen (fysieke ruimtebalans) 34
Tabel 10-7: Deelzone Vilvoorde: inname/creatie groen (fysieke ruimtebalans) 38
Tabel 10-8: Deelzone Zaventem-Machelen E19: inname/creatie groen (fysieke ruimtebalans) 42
Tabel 10-9: Deelzone Zaventem-Groen Hart A201: inname/creatie groen (fysieke ruimtebalans) 46
Tabel 10-10: Deelzone Zaventem-Henneaulaan: inname/creatie groen (fysieke ruimtebalans) 50
Tabel 10-11: Deelzone Zaventem-Kraainem: inname/creatie groen (fysieke ruimtebalans) 54
Tabel 10-12: G1A2: overzicht inname bos en historisch permanent grasland 62
Tabel 10-13: G1A1: overzicht inname bos en historisch permanent grasland 62
Tabel 10-14: G2A1: overzicht inname bos en historisch permanent grasland 62
Tabel 10-15: G2A2: overzicht inname bos en historisch permanent grasland 63
Tabel 10-16: G3A1: overzicht inname bos en historisch permanent grasland 63
Tabel 10-17: G3A2: overzicht inname bos en historisch permanent grasland 63
Tabel 10-18: G3A3: overzicht inname bos en historisch permanent grasland 64
Tabel 10-19: Geluidsniveaus bij verstoring avifauna door continue geluidsbron 109
Tabel 10-20: Overzicht scores alternatieven en varianten inzake geluidsverstoring 115
Tabel 10-21: Overzicht scores alternatieven en varianten inzake eurofiëring 123
Tabel 10-22: Instandhoudingsdoelstellingen habitats (relevant voor Laarbeekbos) 140
Tabel 10-23: Instandhoudingsdoelstellingen soorten (relevant voor Laarbeekbos) 143
Tabel 10-24: Instandhoudingsdoelstellingen habitats (relevant voor Floordambos) 146
Tabel 10-25: Habitats en kritische depositiewaarden 157
Tabel 10-26: Significantiekader stikstofdepositie 159
Tabel 10-27: Synthese effectscores per zone (effectgroepen bodemverstoring, verstoring biotopen via wijziging watersysteem en vernatting/verdroging) 174
Tabel 10-28: Synthese effectscores in deelzone Zellik per alternatief/variant en effectgroep/functie (effectgroepen ecotoopwijziging, versnippering en barrièrewerking en lichtverstoring) 175
Tabel 10-29: Synthese effectscores in deelzone Laarbeekbos per alternatief/variant en effectgroep/functie 176
Tabel 10-30: Synthese effectscores in deelzone Wemmel-Jette per alternatief/variant en effectgroep/functie 176
Tabel 10-31: Synthese effectscores in deelzone A12 – Strombeek per alternatief/variant en effectgroep/functie 176
Tabel 10-32: Synthese effectscores in deelzone Vilvoorde per alternatief/variant en effectgroep/functie 177
Tabel 10-33: Synthese effectscores in deelzone E19 – Machelen per alternatief/variant en effectgroep/functie 177
Tabel 10-34: Synthese effectscores in deelzone A201 – Groen Hart per alternatief/variant en effectgroep/functie 177
Tabel 10-35: Synthese effectscores in deelzone Henneaulaan per alternatief/variant en effectgroep/functie 178
Tabel 10-36: Synthese effectscores in deelzone E40 – Kraainem per alternatief/variant en effectgroep/functie 178
Tabel 10-37: Synthese effectscores per alternatief/variant en per deelzone voor de effectgroep rustverstoring 178
Tabel 10-38: Synthese effectscores per alternatief/variant en per deelzone voor de effectgroep eutrofiëring 179

Figuren

Figuur 10-1: Habitatrichtlijngebieden in Vlaanderen 5
Figuur 10-2: Gebieden van VEN en IVON 7
Figuur 10-3: Ecosysteemkwetsbaarheid eutrofiëring - zone Wemmel en Vilvoorde 11
Figuur 10-4: Ecosysteemkwetsbaarheid eutrofiëring - zone Zaventem 11
Figuur 10-5: Groenblauw netwerk - sterktes 14
Figuur 10-6: Groenblauw netwerk - knelpunten 15
Figuur 10-7: Hersteltrajecten voor habitats 6120, 6230, 6410 en 6510 na tijdelijk ruimtebeslag (INBO.R.2015.6976214) 18
Figuur 10-8: Update biologische waarderingskaart deelzone Wemmel-Zellik: bestaande situatie (MoVeR0) 20
Figuur 10-9: Update biologische waarderingskaart deelzone Wemmel-Laarbeekbos: bestaande situatie (MoVeR0) 24
Figuur 10-10: Update biologische waarderingskaart deelzone Wemmel-Jette: bestaande situatie (MoVeR0) 29
Figuur 10-11: Update biologische waarderingskaart deelzone Wemmel-Strombeek-Bever A12: bestaande situatie (MoVeR0) 34
Figuur 10-12: Update biologische waarderingskaart deelzone Vilvoorde: bestaande situatie (MoVeR0) 38
Figuur 10-13: Update biologische waarderingskaart deelzone Zaventem-Machelen E19: bestaande situatie (MoVeR0) 42
Figuur 10-14: Update biologische waarderingskaart deelzone Zaventem-Groen Hart A201: bestaande situatie (MoVeR0) 46
Figuur 10-15: Update biologische waarderingskaart deelzone Zaventem-Henneaulaan: bestaande situatie (MoVeR0) 50
Figuur 10-16: Update biologische waarderingskaart deelzone Zaventem-Kraainem: bestaande situatie (MoVeR0) 54
Figuur 10-17: Geluidsbelasting referentiesituatie zone Wemmel en Vilvoorde (Lden) 110
Figuur 10-18: Geluidsbelasting referentiesituatie zone Zaventem (Lden) 111
Figuur 10-19: Aandeel transport in milieudruk (bron: milieurapport.be) 117
Figuur 10-20 Totale verzurende depositie in het studiegebied (VLOPS 2018, bron: Geopunt) 117
Figuur 10-21: Immissiebijdrage van het planvoornemen (alternatieven) 118
Figuur 10-22: Immissiebijdrage van het planvoornemen (varianten) 119
Figuur 10-23: Habitatrichtlijngebieden in Vlaanderen (op Brussels grondgebied in paars weergegeven) 129
Figuur 10-24: Natura 2000 gebied (opdeling in deelzones) 130
Figuur 10-25: Natura 2000 gebied (deelgebied 1 - Floordambos) 133
Figuur 10-26: Biologische waarderingskaart t.h.v. Laarbeekbos 134
Figuur 10-27: Biologische waarderingskaart t.h.v. Floordambos 135
Figuur 10-28: Natura-2000 habitats Laarbeekbos 136
Figuur 10-29: Natura 2000-habitats Laarbeekbos: detail 137
Figuur 10-30: Natura 2000-habitats Floordambos 137
Figuur 10-31: zoekzones Floordambos 138
Figuur 10-32: Natuurreservaat ter hoogte van het SBZ-H deelgebied Laarbeekbos 147
Figuur 10-33: Gewestelijk bestemmingsplan 148
Figuur 10-34: Gewestplan 148
Figuur 10-35: Aandeel transport in milieudruk (bron: milieurapport.be) 155
Figuur 10-36: NOx depositie G2A1 – REF en situering SBZ-H 156
Figuur 10-37: Habitats in het Laarbeekbos 156
Figuur 10-38: Habitats in het Floordambos 157
Figuur 10-39: Immissiebijdrage van het planvoornemen (alternatieven) (Laarbeekbos) 158
Figuur 10-40: Immissiebijdrage van het planovoornemen (alternatieven) ten opzichte van de KDW (Laarbeekbos) 160
Figuur 10-41: Immissiebijdrage van het planovoornemen (varianten) ten opzichte van de KDW (Laarbeekbos) .. 161

Figuur 10-42: Immissiebijdrage van het planvoornemen (alternatieven en varianten groep 2) ten opzichte van de KDW (Floordambos) 163
Figuur 10-43: Beschermde soorten volgens het soortenbesluit: orchideeën (zones Wemmel en Vilvoorde) 168
Figuur 10-44: Beschermde soorten volgens het soortenbesluit: orchideeën (zone Zaventem) 168
Figuur 10-45: Locatie afscherming i.f.v. depositie t.h.v. Laarbeekbos en Floordambos 172
Figuur 10-46: Situering gecombineerd plangebied loop 1 t.o.v. grens Brussels gewest (rood) (groen: habitat-richtlijngebied) 180

10 Discipline biodiversiteit

10.1 Methodologie

10.1.1 Afbakening van het studiegebied

Het studiegebied omvat het plangebied (dit is het gecombineerd plangebied loop 1 zoals beschreven in het inleidend hoofdrapport) en de directe omgeving (tot op 200m afstand) – studiegebied op microschaal, te verruimen met natuurgebieden[1] die indirect beïnvloed kunnen worden door het plan: geluidsverstoring en/of stikstof-depositie door verkeer, wijziging van vochtregime, barrièrewerking, verstoring door niet-verkeersbronnen, … (studiegebied op mesoschaal).

10.1.2 Juridische en beleidsmatige context

In **Vlaanderen** moet rekening gehouden worden met het **Natuurbehoudsdecreet**. Belangrijke aspecten in deze wetgeving zijn:

- Natura 2000: Habitatrichtlijngebieden (speciale beschermingszones)
- Vlaams Ecologisch Netwerk (VEN): GEN (grote eenheden natuur) en GENO (grote eenheden natuur in ontwikkeling)

Tevens zijn de bepalingen van het **Bosdecreet** van toepassing.

Het **Soortenbesluit** (B.Vl.R. 15 mei 2009) regelt de bescherming van dieren en planten in Vlaanderen. Het besluit beoogt een meer systematische omzetting van de rechtstreekse soortenbescherming uit de Vogel- en Habitatrichtlijn (naast de conventies van Bonn en van Bern en de CITES-wetgeving) in de Vlaamse regelgeving. Er wordt aangegeven welke soorten bescherming genieten (zowel trekkende soorten, als 'residenten'), welke verbodsbepalingen gelden en welke actieve beschermings-maatregelen genomen kunnen worden. In het bijzonder dient daarbij vermeld te worden:

Artikel 10: t.o.v. beschermde diersoorten is het verboden om deze opzettelijk en betekenisvol te verstoren en dit vnl. in perioden van voortplanting, de afhankelijkheid van de jongen, de overwintering en de trek.

Artikel 14: Het is verboden nesten, voortplantingsplaatsen of rustplaatsen van beschermde soorten opzettelijk te vernielen, te beschadigen of weg te nemen. Dergelijke handelingen worden geacht onopzettelijk te zijn indien de verantwoordelijke niet wist of redelijkerwijze niet hoorde te weten dat dergelijke handeling dit gevolg kon hebben. Onder nesten worden zowel bewoonde, als in aanbouw zijnde nesten begrepen en dit geldt tevens voor nestplaatsen die in regel jaar na jaar gebruikt worden.

Artikel 20: Afwijkingen op grond van dit artikel kunnen alleen maar toegestaan worden als de volgende voorwaarden zijn vervuld : 1° er mag geen andere bevredigende oplossing bestaan; 2° de afwijking mag geen afbreuk doen aan het streefdoel om de populaties van de soort in kwestie in een gunstige staat van instandhouding te laten voortbestaan, op lokaal niveau of op Vlaams niveau.

Artikel 17 e.v. van het **natuurbehoudsdecreet** geeft aan dat gebieden kunnen aangewezen worden waarin een specifiek beleid inzake het natuurbehoud en de onderlinge samenhang tussen deze gebieden kunnen aangewezen worden die samen het Vlaams Ecologisch Netwerk (VEN) vormen. Dit netwerk bestaat uit Grote Eenheden Natuur (GEN) en Grote Eenheden Natuur in Ontwikkeling (GENO). Indien aan een zone afgebakend als VEN-gebied een bestemming wordt gegeven die niet meer als

[1] Dit omvat 'groengebieden' in het algemeen, maar ook de gebieden waar natuurinrichting, boscompensatie, landschappelijke inpassing, waterberging etc. voorzien (zullen) worden.

GEN of GENO kan worden aangeduid bevat het ruimtelijk uitvoeringsplan voorstellen voor schade beperkende en compenserende maatregelen. Art. 36bis geeft de wijze van aanduiding van de speciale beschermingszones in toepassing van de Habitatrichtlijn.

Daarnaast zijn de algemene principes zoals de zorgplicht (natuurbehoudsdecreet art. 14) en het integratiebeginsel (natuurbehoudsdecreet art. 16) van belang, evenals de principes m.b.t. de bescherming van de waterhuishouding in VEN (natuurbehoudsdecreet art. 18), de natuurbehoudsfunctie in VEN (natuurbehoudsdecreet art. 25), het verbod op onvermijdbare en onherstelbare schade aan natuur (natuurbehoudsdecreet art. 26bis) en de bescherming van habitats (natuurbehoudsdecreet art. 36ter) en kleine landschapselementen (Natuurbehoudsdecreet 13 – besluit Nadere regels Natuurbehoudsdecreet (BVR 23/7/1998)). Art. 7 van dit BVR geeft een opsomming van de verboden te wijzigen vegetaties waaronder historisch permanent grasland, moerassen en waterrijke gebieden. Ook vegetatiewijzigingen en wijziging KLE's kunnen enkel toegestaan worden mits het naleven van de zorgplicht en een grondige motivatie (art. 8).

Bij de vergunningsverlening dient de overheid er zorg voor te dragen dat door het opleggen van voorwaarden of het weigeren van de vergunning er geen vermijdbare schade aan de natuur kan ontstaan (cfr. natuurbehoudsdecreet art. 16). Zij kan zich hierbij laten leiden door de principes en beginselen van het natuurbehoudsdecreet, waaronder het vermijden van schade aan de natuur.

In het **Brussels Hoofdstedelijk Gewest** is de **Ordonnantie betreffende het natuurbehoud** (1 maart 2012) van belang. Deze ordonnantie heeft tot doel bij te dragen aan het verzekeren van de instandhouding en het duurzame gebruik van de elementen die deel uitmaken van de biologische diversiteit en dat door maatregelen voor de bescherming, het beheer, de verbetering en het herstel van de soortenpopulaties van de wilde fauna en flora, evenals hun habitats, natuurlijke habitats en terrestrische en aquatische ecosystemen, en door de daartoe vereiste behouds- of herstelmaatregelen voor de milieukwaliteit.

De **Natuurordonnantie** voor het Brussels Hoofdstedelijk Gewest en het **Natuurbehoudsdecreet** voor Vlaanderen regelen specifiek wanneer en op welke wijze een beoordeling van geplande werken die een invloed kunnen hebben op soorten of habitats dient te gebeuren (passende beoordeling). Een vergunning voor het uitvoeren van werken mag slechts toegestaan worden indien geen betekenisvolle aantasting van de natuurlijke kenmerken van de speciale beschermingszone zal gebeuren. De huidige staat van instandhouding van de soort of habitat mag niet aangetast worden, noch het herstel mag gehypothekeerd worden.

10.1.3 Aanpak effectbeoordeling

De effecten van het plan op biodiversiteit worden kwalitatief beoordeeld. Volgende effectgroepen komen aan bod:

Tabel 10-1: Beoordelingscriteria en significantiekader voor de discipline biodiversiteit[2]

Effectgroep	Criterium	Methodiek	Significantiekader
Ecotoopwijziging	Verlies vegetatie door inname Verlies leefgebied voor fauna	Uitdrukking van verlies in oppervlakte minder waardevolle en waardevolle elementen (o.b.v. BWK en veldwerk) + indirect verlies aan leefbaarheid van fauna (vogels, zoogdieren, amfibieën,	Relatief belang (in waarde en oppervlakte) van te verdwijnen biotoop in omgeving

[2] De volgorde van de effectgroepen werd gewijzigd ten opzichte van de scopingnota, dit in functie van een samenhangende bespreking (effectgroepen die op een gelijkaardige manier besproken worden, worden gebundeld om de leesbaarheid te verhogen).

		insecten) op basis van bestaande gegevens	
Versnippering/ barrièrewerking	Aanduiding zones die gevoelig zijn voor versnippering en barrière-effecten en welke zones daarvan verdwijnen of aangetast worden	Bespreking o.b.v. indicaties op de ecosysteemkwetsbaarheids-kaarten, prioriteitenatlas ontsnippering INBO, ontsnipperingstool VITO en *expert judgement* MER-deskundige. Kwalitatieve bespreking op basis van verlies aan relevante vegetatie	Effecten kunnen significant zijn wanneer de versnippering / ontsnippering de verspreiding van soorten beïnvloedt.
Bodemverstoring	Oppervlakte niet-verstoorde bodem[3] in het studiegebied die zal verstoord worden, relevant voor bepaalde flora	Oppervlakte bodem o.b.v. GIS-analyse en bodemtypes (kwantitatief) Type bodem (schrale of niet) en topografische kenmerken (hellingsgraad, oriëntatie) (kwalitatief).	Effecten kunnen significant zijn wanneer bodemverstoring leidt tot aantasting van de vegetatie
Vernatting/verdroging	Oppervlakte gevoelig voor vernatting/ verdroging die beïnvloed wordt	Empirische formules + GIS-analyse + kaarten Bespreking o.b.v. indicaties op de ecosysteemkwetsbaarheids-kaarten en expert judgement	Effecten kunnen significant zijn wanneer vernatting/ verdroging leidt tot aantasting van de vegetatie en/of de populatie van bepaalde diersoorten beïnvloed
Verstoring biotopen via wijziging watersystemen	Effect van wijziging oppervlaktewaterkwaliteit op fauna en flora waterkwaliteit op fauna en flora	Kwalitatieve beschrijving aan de hand van conclusies discipline oppervlaktewater en grondwater	Relatief belang van waterlopen en gebieden die een mogelijke impact kunnen ondervinden
Rust)verstoring (avi)fauna[4]	Rustverstoring van de (avi)fauna in de omgeving	Oppervlakte van eventueel beïnvloed waardevol gebied en eventueel aantal getroffen soorten op basis van de te verwachten geluidsverhoging (o.b.v. geluidskaarten aangeleverd door de deskundige geluid) en dit in relatie tot de richtwaarden van verstoring (45 - 55 dB(A))	Omvang van het verstoorde gebied en belang van de getroffen soorten
Lichtverstoring (avi)fauna[5]	Lichtverstoring van de (avi)fauna in de omgeving	Oppervlakte van eventueel beïnvloed waardevol gebied en eventueel aantal getroffen soorten op basis van te verwachten lichtverstoring	Omvang van het verstoorde gebied en belang van de getroffen soorten
Eutrofiëring	Waar is eutrofiëring te verwachten ?	Bespreking o.b.v. de indicaties op de ecosysteemkwetsbaarheidskaarten en de stikstof-depositieresultaten	Effecten kunnen significant zijn wanneer eutrofiëring kwetsbare flora en fauna beïnvloedt

[3] Onder een niet-verstoorde bodem wordt verstaan 'bodems waarbij het bodemprofiel nog aanwezig is'. De effecten inzake bodemverstoring zullen zowel kwantitatief als kwalitatief beoordeeld worden.
[4] Rustverstoring wordt bekeken voor alle soorten fauna, maar doorgaans is avifauna (en in het bijzonder broedvogels) maatgevend.
[5] Lichtverstoring wordt bekeken voor alle soorten fauna, maar doorgaans zijn vleermuizen maatgevend.

Ter hoogte van de deelzone Wemmel-Laarbeekbos is het SBZ-H 'Bosgebieden en vochtige gebieden van de Molenbeekvallei in het noordwesten van het Brussels Gewest', deelzone 'Laarbeekbos' (III-2) gelegen en ter hoogte van de deelzones Zaventem - Henneaulaan en Kraainem E40 het VEN-gebied 'VSGB' (natuurverwevingsgebied). De bespreking van de impact op het SBZ-H en VEN-gebied maakt deel uit van respectievelijk de passende beoordeling en de verscherpte natuurtoets (zie paragraaf 10.3.9 en paragraaf 10.3.10).

10.2 Beschrijving van de bestaande toestand en referentiesituatie

De beschrijving van de bestaande situatie wordt in onderstaande paragrafen beschreven voor het volledige studiegebied. Zoals beschreven in paragraaf 10.1.1 bestaat het studiegebied uit de directe omgeving (tot op 200m afstand) te verruimen met natuurgebieden die indirect beïnvloed kunnen worden door het plan. Bij de bespreking worden dus niet alle natuurgebieden binnen een bepaalde afstand rondom het gecombineerd plangebied loop 1 besproken, maar enkel de natuurgebieden waar op basis van de effecten een impact verwacht wordt.

10.2.1 Speciale beschermingszones (Natura 2000)

In de nabije omgeving van de R0 is de speciale beschermingszone III 'Bosgebieden en vochtige gebieden van de Molenbeekvallei in het noordwesten van het Brussels Gewest' gelegen, het gaat met name om deelgebied 'Laarbeekbos (III-2) dat nagenoeg tot tegen de R0 gelegen is.

In de ruimere omgeving zijn nog deelgebieden van de volgende habitatrichtlijngebieden gelegen:

- Habitatrichtlijngebied 'Hallerbos en nabije boscomplexen met brongebieden en heiden', met name deelgebied 4 'Wolfsputten' dat het dichtst bij gelegen is en op ca. 1,3 km van het gecombineerd plangebied loop 1 ligt
- Habitatrichtlijngebied 'Valleigebied tussen Melsbroek, Kampenhout, Kortenberg en Veltem', met name deelgebied 1 'Floordambos' tegen de E19 (op ca. 1,9 km van het gecombineerd plangebied loop 1)
- Habitatrichtlijngebied 'Bossen van het zuidoosten van de Zandleemstreek', met name deelgebied 19 'De Dorent' (op ca. 4 km van het gecombineerd plangebied loop 1)
- Speciale beschermingszone I 'Zoniënwoud met bosrand, aangrenzende bosgebieden en Woluwevallei' – deelzone I-10 'Hof ter Musschen' (op ca. 0,8 km van het gecombineerd plangebied loop 1)

Gezien de afstand van deze gebieden tot het plangebied en de beperkte wijzigingen in verkeersstromen t.h.v. deze gebieden t.g.v. het plan, worden geen betekenisvolle effecten verwacht op gebieden "Wolfsputten", "De Dorent" en "Hof ter Musschen", in ieder geval niet op een niveau dat onderscheidend is tussen de alternatieven en varianten. Daarom worden deze SBZ-gebieden niet verder onderzocht in het plan-MER en de passende beoordeling van loop 1. In loop 2 zal t.a.v. deze gebieden een voortoets worden uitgevoerd en indien de voortoets besluit dat er geen significante effecten zijn, zal er geen passende beoordeling worden opgemaakt voor deze gebieden[6].

[6] Zie Scopingnota 2, §5.2.1.6: De in het milieueffectenonderzoek loop 1 geïntegreerde toetsen (zoals de passende beoordeling en de verscherpte natuurtoets) hebben een tussentijds en voorwaardelijk karakter en zijn beperkt tot een omschrijving van de betekenisvolle

De effecten van het plan op SBZ-gebied “Floordambos” worden wél onderzocht in loop 1, gezien zijn ligging net naast de E19. Het Floordambos zal immers met zekerheid een impact ondervinden door de wijzigende verkeersstromen op de E19.

Vervolgens worden het Laarbeekbos en het Floordambos meer in detail beschreven.

Relevant inzake metapopulatie van vleermuizen, respectievelijk ringslang, zijn het SBZ I ‘Zoniënwoud met bosrand, aangrenzende bosgebieden en Woluwevallei’ – deelzone I-10 ‘Hof ter Musschen’ en andere deelgebieden (naast Laarbeekbos) van het SBZ III‘Bosgebieden en vochtige gebieden van de Molenbeekvallei in het noordwesten van het Brussels Gewest’ van belang. Het planvoornemen kan een impact hebben op de migratie van deze soorten, niet op de habitats, leefgebieden zelf in deze gebieden. Bijgevolg worden deze gebieden niet in detail beschreven, wel worden de soorten die van belang zijn, met name vleermuizen en ringslang uitgelicht (zie verder).

Figuur 10-1: Habitatrichtlijngebieden in Vlaanderen

Laarbeekbos

Dit bosgebied biedt plaats aan een belangrijk beukenbos en een bosvijver, waaruit één van de drie beken van het bos ontspringt.

aantasting op de natuurlijke kenmerken van de speciale beschermingszones (passende beoordeling) resp. van de onvermijdbare en onherstelbare schade aan de natuur in het VEN, alsook de wijze waarop deze effecten tot een aanvaardbaar niveau beperkt/gemilderd kunnen worden. Ook deze toetsen zullen pas gefinaliseerd worden voor de weerhouden (geoptimaliseerde en/of samengestelde) alternatieven in het kader van het milieueffectenonderzoek voor loop 2. In dat verband zal uiteraard ook het belangrijke stikstofdebat en de ontwikkelingen daaromtrent worden meegenomen in het milieueffectenonderzoek voor loop 2 en de daarin geïntegreerde toetsen.

Vanuit biologisch en geomorfologisch standpunt is het Laarbeekbos (hoewel veel kleiner dan het Zoniënwoud of Hallerbos) een uitzonderlijk gebied omdat plantengroei en flora er heel sterk verbonden zijn met de bodem- en reliëftypes en de aanwezigheid van kalkrijk bron- en grondwater.

Het meest merkwaardige aspect van het Laarbeekbos is de spectaculaire bloei van voorjaarsbloeiers: vlekken daslook in het essenbos, bosanemonen tussen de beuken in de zones die niet volop in de schaduw liggen, en hier en daar ook boshyacinten. In de kalkrijke gebieden en in de essenbosjes bloeien behalve daslook en anemonen ook meiklokjes, dotterbloem, speenkruid, viooltjes, zenegroen, pinksterbloem, valeriaan, moeraswilgenroosje, kattenstaart, slanke sleutelbloem, penningkruid, enz.

Omdat er veel oude bomen zijn met holle ruimten, leven er in Laarbeek relatief veel vogelsoorten die hun nesten in boomholten bouwen: groene specht en kleine en grote bonte specht, houtduif, koolmees, kauw, enz. Ook heel wat halsbandparkieten nestelen in het bos.

Het geheel vormt een verblijfgebied (leef- en nestgebied) voor boombewonende soorten (onder andere vleermuizen) en een essentieel fourageergebied voor verschillende soorten vleermuizen, zoals de grootoorvleermuis en de mopsvleermuis (beschermd conform de Habitatrichtlijn). Het gebied dient ook als uitvalsbasis om te foerageren buiten het Laarbeekbos, onder meer aan de overzijde van de R0. Ook de eikelmuis is actief in en rondom het Laarbeekbos.

Floordambos

Het Floorambos is een 65 hectare groot gemengd loofbos, waardevol voor planten, dieren en mens. De afwisseling van kalkrijke gronden, opborrelend water en drogere stukken maken het Floordambos tot leefgebied van heel wat verschillende soorten planten zoals bosbingelkruid, lisdodde, bosorchis en daslook. Op het hoger gelegen deel, aan de kant van het golfterrein, vind je zure plantensoorten die het niet op kalk bedoeld hebben, zoals valse salie. In het voorjaar kleurt het bos mooi door de vele soorten voorjaarsflora. De bossen bestaan voornamelijk uit populier, ook eiken zijn er terug te vinden.

Ook verschillende dieren zoals bunzing en buizerd vinden er hun plekje. De laatste jaren maakt ook de zilverreiger er zijn opwachting. Huisjesslakken vind je hier volop en dan vooral de wijngaardslak.

De aangelegde amfibieënpoel is een uitstekend biotoop voor schaatsenrijders. In het water zwemmen bootsmannetjes, salamanders en watertorren.

10.2.2 VEN-gebieden

In de zone Zaventem zijn twee gebieden gelegen in de onmiddellijke nabijheid van de R0 die aangeduid zijn als natuurverwervingsgebied (NVWG, deel van het integraal verwevings- en ondersteunend netwerk, IVON). Er zijn geen VEN-gebieden (grote eenheden natuur, GEN of grote eenheden natuur in ontwikkeling, GENO) gelegen binnen 1,3 km rondom het plangebied.

De twee natuurverwevingsgebieden betreffen zones van het NVWG ‘VSGB’, deze zones werden in het RUP ‘VSGB – Vlaams strategisch gebied rond Brussel’ aangeduid als natuurverwevingsgebied. Deze gebieden hebben de bestemming agrarisch gebied (en zeer beperkt gemengd openruimtegebied, met name de smalle uitloper richting Brussel van het NVWG ten westen van de R0). In deze gebieden zijn, naast akkers, ook biologische (zeer) waardevolle elementen aanwezig zoals holle wegen (kw), opslag van allerlei aard (sz), taluds (kt) met en zonder bomen, verruigd grasland (hr) loofbos (n), naaldhoutbestand (niet grove den) met ondergroei van bomen en struiken met Lork (pmb + lar).

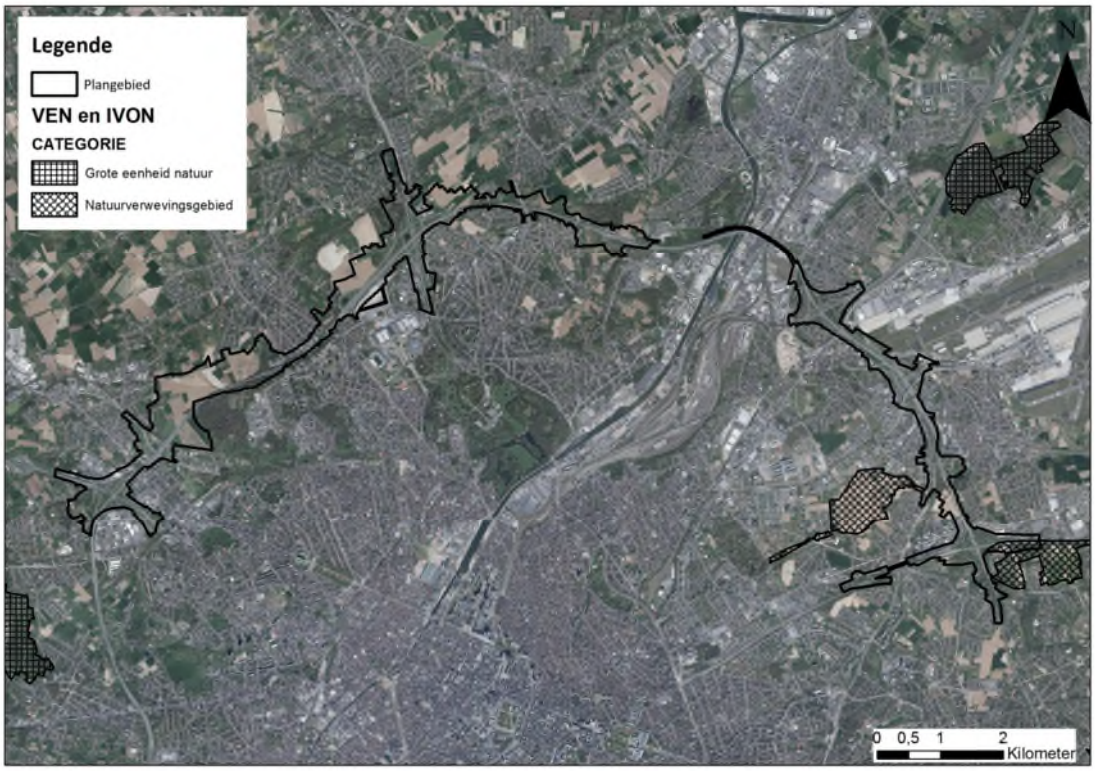

Figuur 10-2: Gebieden van VEN en IVON

Verder zijn in de ruime omgeving volgende gebieden van het VEN en IVON aanwezig:

- GEN 'De Wolfsputten' (overlap met SBZ-H 'Hallerbos en nabije boscomplexen met brongebieden en heiden') dat het dichtst bij gelegen is en op op ca. 1,3 km ligt
- GEN 'De Dorent' (overlap met SBZ-H 'Bossen van het zuidoosten van de Zandleemstreek')
- GEN 'Floordambos' (overlap met SBZ-H 'Valleigebied tussen Melsbroek, Kampenhout, Kortenberg en Veltem')
- NVWG 'VSGB cluster Zaventem'
- NVWG 'VSGB' (andere zones van dit NVWG)

Gezien de afstand van deze gebieden tot het plangebied en de beperkte wijzigingen in verkeersstromen t.h.v. deze gebieden t.g.v. het plan, worden, m.u.v. GEN "Floordambos", geen betekenisvolle effecten verwacht op deze gebieden, in ieder geval niet op een niveau dat onderscheidend is tussen de alternatieven en varianten. Daarom worden deze VEN-gebieden niet verder onderzocht in het plan-MER en de natuurtoets van loop 1. In loop 2 zal e.e.a. nader onderzocht worden in de verscherpte natuurtoets[7].

[7] Zie Scopingnota 2, §5.2.1.6: De in het milieueffectenonderzoek loop 1 geïntegreerde toetsen (zoals de passende beoordeling en de verscherpte natuurtoets) hebben een tussentijds en voorwaardelijk karakter en zijn beperkt tot een omschrijving van de betekenisvolle aantasting op de natuurlijke kenmerken van de speciale beschermingszones (passende beoordeling) resp. van de onvermijdbare en onherstelbare schade aan de natuur in het VEN, alsook de wijze waarop deze effecten tot een aanvaardbaar niveau beperkt/gemilderd kunnen

De effecten van het plan op GEN-gebied “Floordambos” worden wél onderzocht in loop 1, gezien zijn ligging net naast de E19. Het Floordambos zal immers met zekerheid een impact ondervinden door de wijzigende verkeersstromen op de E19.

10.2.3 Natuur- en bosreservaten

Zowel in Vlaanderen als in Brussel komen natuur- en bosreservaten voor in de omgeving van het plangebied.:

Vlaamse natuurreservaten

De Wolfsputten wordt aangeduid als Vlaams natuurreservaat, dit gebied is tevens VEN-gebied en SBZ-H (op 1,3 km van het gecombineerd plangebied loop 1).

Er liggen vier erkende natuurreservaten (Vlaanderen) in de omgeving van de R0. De Thaborg-berg (E-372) ligt op ca. 1,5 km ten zuiden van de deelzone Wemmel-Zellik, het Droogveld (E181) op ca. 750 m ten noorden van de deelzone Wemmel-Zellik, het Beverbos (E-342) op ca. 500 m ten noorden van deelzone Wemmel-Jette en de Grimbergse beekvalleien (E-382) op ca. 1,7 km ten noorden van de deelzone Vilvoorde.

In Brussel is een deel van het Laarbeekbos aangeduid als natuurreservaat. Verder zijn het moeras van Ganshoren, het moeras van Jette en het Poelbos, allen aangeduid als SBZ-H, (deels) aangeduid als reservaat. Ten slotte is de Zavelenberg aangeduid als natuurreservaat, een gebied dat ca. 500 m ten oosten van het plangebied - deelzone Wemmel-Zellik gelegen is.

10.2.4 Andere groengebieden

Naast bovengenoemde groengebieden (SBZ, VEN-gebied en reservaat) komen ook nog andere groengebieden voor binnen het studiegebied. Het gaat om grotere en kleinere gebieden die geen van allen aangeduid zijn als SBZ, VEN-gebied of reservaat, maar daarom niet minder waardevol zijn. Al de groengebieden binnen het studiegebied worden meegenomen bij de effectbespreking, ook al worden sommige, kleinere gebieden, niet allemaal specifiek bij naam genoemd. Het gaat onder meer over volgende gebieden (niet limitatieve lijst):

- Kasteelpark Kasteel van Groot-Bijgaarden
- Kasteelpark Kasteel Bever
- Hoogveld
- Tangebeekbos
- Kasteelpark Kasteel Jourdan

10.2.5 Flora

10.2.5.1 *Biologische waarderingskaart*

In paragraaf 2.4.2 Leefbaarheid - ecologie/biodiversiteit in de scopingnota wordt de biologische waarderingskaart weergegeven, samen met een beschrijving van de sterktes en knelpunten met betrekking tot ecologie/biodiversiteit.

worden. Ook deze toetsen zullen pas gefinaliseerd worden voor de weerhouden (geoptimaliseerde en/of samengestelde) alternatieven in het kader van het milieueffectenonderzoek voor loop 2. In dat verband zal uiteraard ook het belangrijke stikstofdebat en de ontwikkelingen daaromtrent worden meegenomen in het milieueffectenonderzoek voor loop 2 en de daarin geïntegreerde toetsen.

Op de biologische waarderingskaart kan er waargenomen worden dat er zich met name rond de verkeerswisselaars waardevolle tot zeer waardevolle ecotopen bevinden. Andere waardevolle tot zeer waardevolle ecotopen in de directe omgeving van de R0 zijn het Laarbeekbos, het Tangebeekbos, het Domein Drie Fonteinen en het gebied juist ten zuiden van de verkeerswisselaar te Sint-Stevens-Woluwe.

Er werd in het kader van de geplande werken aan de R0 van het volledige plangebied een update van de biologische waarderingskaart uitgevoerd door MoVeR0. De detailinformatie van de aanwezige ecotopen wordt per deelzone besproken bij de effectgroep ecotoopwijziging (zie paragraaf 10.3.1).

10.2.5.2 *Inventarisatie Inbo*

De knoop A12 te Strombeek-Bever werd in juli 2017 gekarteerd door het INBO in het kader van de INBO-opdracht voor het doorlopend actualiseren van de Natura 2000 Habitatkaart en BWK. De resultaten van deze kartering zitten vervat in de meest recente BWK versie (2018).

De op de BWK donkergroen gekleurde bermen zijn biologisch zeer waardevolle graslanden. Het gaat over halfnatuurlijke graslanden van het type glanshavergrasland (Arrhenaterion). Het type voldoet hier aan de criteria om te vallen onder het Europees beschermde habitattype 6510 ‘laaggelegen schraal hooiland’ en ze behoren tot het drogere subtype 6510_hu.

In Vlaanderen bedraagt de oppervlakte van habitattype 6510 ongeveer 1.600 ha (Louette et al. 2013). De oppervlakte ter hoogte van de knoop bedraagt ca. 34 ha. Conform de werkwijze gebruikt bij de opmaak van de Gewestelijk Instandhoudingsdoestellingen (G-IHD) (Paelinckx et al. 2009), is het gebied door die grote oppervlakte zeer belangrijk voor het behoud van dit habitattype in Vlaanderen.

Tabel 10-2 geeft een overzicht van bijzondere en typerende plantensoorten in deze bermen. De soorten die behoren tot de hu-kerngroep zijn aangeduid met een grijze achtergrond. Daarnaast komen bijna alle soorten uit de hu-groep voor, maar deze zijn zo algemeen in wegbermen dat zij niet exhaustief opgesomd worden. De bermen bevatten 6 soorten van de Rode Lijst s.s. en een rijkdom aan orchideeën, waaronder grote populaties van hondskruid en rietorchis.

10.2.5.3 *Bermbeheer*

Met betrekking tot het huidige beheer kan het volgende gesteld worden:

- Verkeerswisselaar Groot-Bijgaarden E40: randen 5 keer per jaar maaien zonder afvoer & grote onbeplante percelen 2 keer maaien (juni en september)
- Parking C en afrit Wemmel: 2 keer maaien (juli en september) & strook nooit maaien (onzichtbare binnenkant aan spaarbekken) & 2 keer maaien (mei en september - afrit Wemmel)
- Verkeerswisselaar A12: 2 keer maaien (juli en september) & ruigtes om de 3 jaar maaien & stroken nooit maaien
- Verkeerswisselaar E19: 1 keer maaien (september) & taluds langs ring 2 keer maaien (mei en september) & ruigtes om de drie jaar maaien
- Aansluitingscomplex A201: 2 keer maaien (mei en september) & orchideeën perceel alleen in juli & ruigtes om de drie jaar maaien & een talud nooit meer maaien
- Aansluitingscomplex Henneaulaan: 1 x maaien (september) & 1 ruigte om de drie jaar maaien & 1 perceel met orchideeën: voorzichtig
- Verkeerswisselaar Woluwe E40: 1 keer maaien (september) & 4 grote percelen 2 keer maaien (juli en september) en 5 grote percelen met ruigtes langs de beplanting om de drie jaar maaien

Tabel 10-2: Bijzondere en typerende plantensoorten

Nederlandse naam	Latijnse naam	Status Rode lijst [1]	Bron [2]
Bergnachtorchis	*Plantanthera chlorantha*	**bedreigd**	***
Bijenorchis	*Ophrys apifera*	zeldzaam	***
Blauwe bremraap	*Orobanche purpurea*	zeldzaam	***
Blauw walstro	*Sherardia arvensis*	momenteel niet bedreigd	* en **
Bokkenorchis	*Himantoglossum hircinum*	**bedreigd**	**
Boskortsteel	*Brachypodium sylvaticum*	momenteel niet bedreigd	*
Bosorchis	*Dactylorhiza maculata* supsp. *fuchsii*	onvoldoende gekend	***
Dicht havikskruid	*Hieracium lachenalii*	**kwetsbaar**	**
Echt duizendguldenkruid	*Centaurium erythraea*	momenteel niet bedreigd	*
Fraai duizendguldenkruid	*Centaurium pulchellum*	momenteel niet bedreigd	**
Geelhartje	*Linum catharticum*	**bedreigd**	* en **
Gele morgenster	*Tragopogon pratensis*	momenteel niet bedreigd	***
Gevlekte orchis	*Dactylorhiza maculata*	**kwetsbaar**	***
Gewone agrimonie	*Agrimonia eupatoria*	achteruitgaand	***
Gewone bermzegge	*Carex spicata*	momenteel niet bedreigd	**
Gewone margriet	*Leucanthemum vulgare*	momenteel niet bedreigd	*
Graslathyrus	*Lathyrus nissolia*	zeldzaam	* en **
Groot streepzaad	*Crepis biennis*	achteruitgaand	***
Grote bevernel	*Pimpinella major*	momenteel niet bedreigd	*
Gulden sleutelbloem	*Primula veris*	momenteel niet bedreigd	***
Hondskruid	*Anacamptis pyramidalis*	zeldzaam	*
Kattendoorn s.s.	*Ononis spinosa*	**kwetsbaar**	*
Knoopkruid	*Centaurea jacea*	momenteel niet bedreigd	***
Kruipend stalkruid	*Ononis repens*	momenteel niet bedreigd	**
Rapunzelklokje	*Campanula rapunculus*	momenteel niet bedreigd	*
Rond wintergroen	*Pyrola rotundifolia*	zeldzaam	**
Rietorchis	*Dactylorhiza praetermissa*	zeer zeldzaam	* en **
Ruige lathyrus	*Lathyrus hirsutus*	n.v.t.	* en **
Trosdravik	*Bromus racemosus*	momenteel niet bedreigd	*
Veldlathyrus	*Lathyrus pratensis*	momenteel niet bedreigd	***
Wilde marjolein	*Origanum vulgare*	momenteel niet bedreigd	*
Zomerbitterling	*Blackstonia perfoliata*	momenteel niet bedreigd	* en **

[1] *Rode Lijst categorieën s.s. staan in vet (Van Landuyt et al. 2004)*
[2] **INBO; **Ronse A., 2017; ***www.waarnemingen.be*

10.2.5.4 *Kwetsbaarheid voor eutrofiëring*

De ecosysteemkwetsbaarheidskaart eutrofiëring (versie 2018) is gebaseerd op de biologische waarderingskaart en geeft een algemeen beeld van de vegetaties die al dan niet kwetsbaar zijn voor eutrofiëring in Vlaanderen (opgesteld door het Inbo). Uit de gevoerde update van de biologische waarderingskaart blijkt dat deze voornamelijk in de knopen niet up to date is (soms is de volledige knoop aangeduid als verhard en dus niet kwetsbaar voor eutrofiëring). Toch geeft deze kaart een globaal gebiedsdekkend beeld van de vegetaties rondom de R0 die al dan niet kwetsbaar zijn voor eutrofiëring. Voor het Brussels Hoofdstedelijk Gewest werd deze doorvertaling van de biologische waarderingskaart naar ecosysteemkwetsbaarheidskaart niet uitgevoerd, dit neemt uiteraard niet weg dat er (zeer) kwetsbare vegetaties aanwezig zijn in het Brussels Hoofdstedelijk Gewest die een impact van het plan kunnen ondervinden.

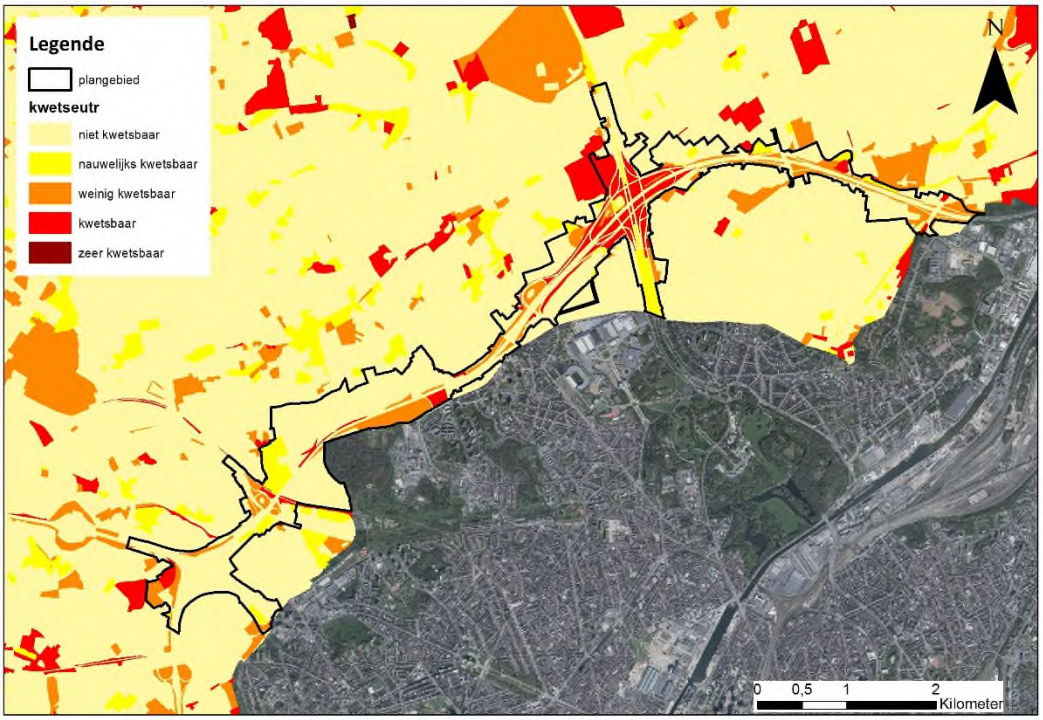

Figuur 10-3: Ecosysteemkwetsbaarheid eutrofiëring - zone Wemmel en Vilvoorde

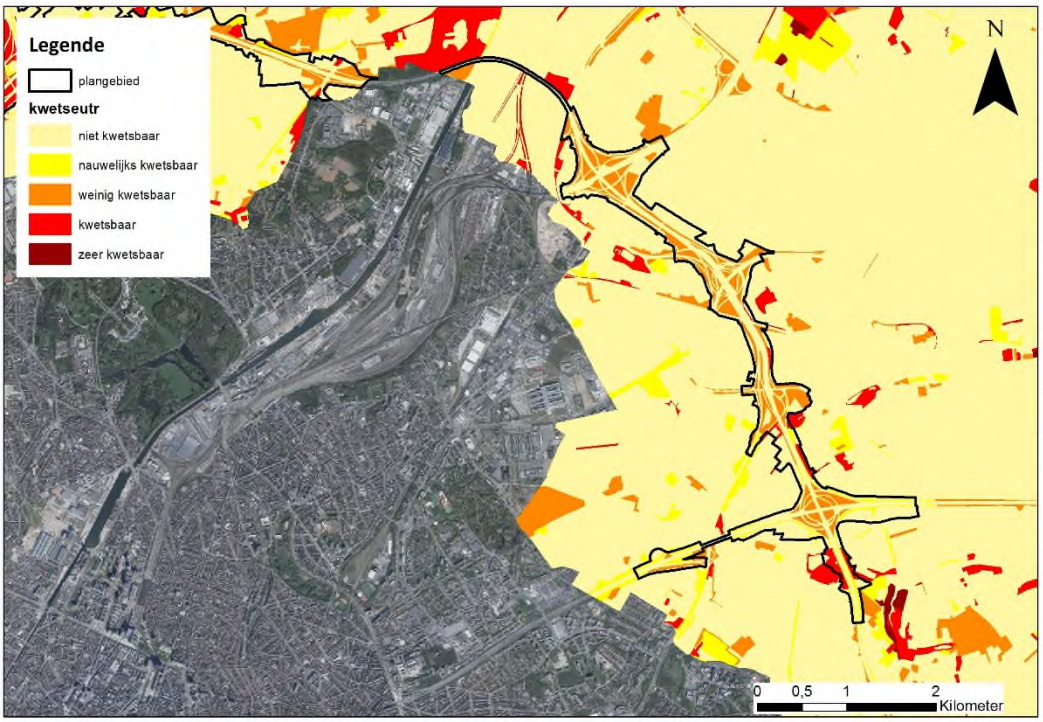

Figuur 10-4: Ecosysteemkwetsbaarheid eutrofiëring - zone Zaventem

Op basis van de aanwezige natuurwaarden (biologische waarderingskaart in Vlaanderen en het Brussels Hoofdstedelijk Gewest en de ecosysteemkwetsbaarheidskaart eutrofiëring (enkel beschik-

baar in Vlaanderen)) worden de volgende gebieden geselecteerd waar vegetaties voorkomen die kwetsbaar tot zeer kwetsbaar zijn voor eutrofiëring:

- deelzone Wemmel-Zellik (t.h.v.Groot-Bijgaarden)
- deelzone Wemmel-Laarbeekbos (t.h.v. Laarbeekbos)
- deelzone Wemmel-Strombeek-Bever A12 (knoop A12)
- deelzone Vilvoorde (zone ten westen van het kanaal)
- deelzone Zaventem-Kraainem (zone ten zuiden van de knoop)

Verder komen verspreid langsheen de R0 nog enkele kwetsbare tot zeer kwetsbare percelen voor. De meeste bermen en groen binnen de knopen worden aangeduid als weinig kwetsbaar voor eutrofiëring en het merendeel van de percelen in de omgeving van de R0 zijn niet kwetsbaar voor eutrofiëring.

10.2.6 Fauna

Op basis van de waarnemingen 'dieren onder wielen' kan nagegaan worden welke dieren ter hoogte van de R0 voorkomen en slachtoffer werden van een voertuig op de R0 of zijn op- en afritten. In de omgeving van de R0 zijn vaak waarnemingen van vogels en vossen aanwezig, langsheen het volledige tracé (gebaseerd op aanrijdingen van de afgelopen 5 jaar - 2015 tot en met 2019). Ter hoogte van de spoorlijn langs de N9 te Zellik werd een ree als slachtoffer aangegeven. Verder werden enkele steenmarters, een konijn en egel aangegeven. Hierbij dient vermeld te worden dat op dit type van wegen (richtsnelheid 120km/u) enkel een beperkte fractie vooral grotere dieren als slachtoffer wordt opgemerkt en ingegeven als waarneming. Bovenstaande gegevens vormen dus zeker een onderschatting van de daadwerkelijke slachtoffers en vertonen een bias voor kleinere soorten.

Zoals blijkt uit de waarneming van een slachtoffer van ree, kan vermeld worden dat onder meer ter hoogte van deelzone 'Wemmel-Laarbeek' reeën verblijven aan weerzijden van de R0 (in de Maalbeek met onder andere slaapplaatsen in de 'Wemmelse Motte', sporen op de Hooghofkouter en in de Molenbeekvallei (onder andere Kerremanspark) en Laarbeekbos (bron: strategisch project groene noordrand).

Avifauna

In de ruime omgeving van de R0 zijn enkele akkervogelgebieden gelegen, met name ten noorden van de verkeerswisselaar Groot-Bijgaarden E40 (op ca. 1 km van het plangebied) en ten zuidoosten van de verkeerswisselaar Kraainem E40 (op ca. 2,5 km van het plangebied). De bufferzone rondom het akkervogelgebied ten noorden van de verkeerswisselaar Groot-Bijgaarden E40 is binnen de plancontour gelegen. Verder overlapt het plangebied met de 5 km bufferzone rondom slaapplaats Zeekanaal Vilvoorde Grimbergen en de 5 km bufferzone rondom het pleister- en rustgebied Woluwewachtbekkens Vilvoorde (watervogels en steltlopers).

Vleermuizen

Nagenoeg de volledige R0 is aangeduid als zone met risico op de risico-atlas vleermuizen (mogelijk aanwezigheid van vleermuizen), dit gezien er vaak langs de R0 opgaande beplanting aanwezig is. Bijzondere aandacht hierbij gaat uit naar het Laarbeekbos (zie volgende paragraaf).

Invertebraten

In 2004 werden een aantal invertebraten onderzocht in de bermen en restgronden van de R0 (bron: In de ban van de ring – Inventarisatie van een aantal invertebratengroepen op de bermen, de taluds

en de restgronden van de R0 (ring van Brussel) en een voorstel tot monitoring., K.B.I.N – departement Entomologie, 2004). De bermen werden toen 5 jaar natuurtechnisch beheerd.

Volgende soortgroepen werden onderzocht: dagvlinders, sprinkhanen, spinnen, loopkevers, dansvliegen, slankpootvliegen, roofvliegen, pissebedden, mieren, zandbijen en hommels. Vooral de vliegende insecten en sprinkhanen werden in lage tot zeer lage aantallen teruggevonden. Loopkevers, spinnen en mieren werden in hoge abundanties en met behoorlijk wat soorten vastgesteld.

Wat betreft spinnen werden per onderzoekslocatie ca. 15 tot 35 soorten aangetroffen, waarvan ca. 2 tot 8 rode lijst soorten, in totaal werden 83 soorten aangetroffen. Wat betreft loopkevers werden per onderzoekslocatie ca. 4 tot 21 soorten aangetroffen, waarvan ca. 1 tot 3 rode lijst soorten, in totaal werden 55 soorten aangetroffen. Wat betreft mieren werden per onderzoekslocatie ca. 3 tot 6 soorten aangetroffen, waarvan ca. 2 tot 6 rode lijst soorten, in totaal werden 10 soorten aangetroffen.

Deze studie is reeds oud. Dit neemt niet weg dat op basis van de studie kan gesteld worden dat de bermen vroeger en nu waarschijnlijk ook (mogelijks meer) een hoog en divers aantal aan invertebraten herbergen. In 2020 loopt er een nieuwe studie waarbij invertebraten opnieuw worden geïnventariseerd. Indien deze resultaten beschikbaar zijn tegen loop 2, zullen deze hier opgenomen worden.

10.2.7 Netwerken en corridors

De R0 is momenteel een harde, moeilijk oversteekbare barrière die zorgt voor een versnippering van het groenblauwe netwerk. Deze versnippering heeft geleid tot een verlies van (samenhang van) leefgebied van populaties die geïsoleerd zijn geraakt. De sterktes en knelpunten van het bestaande groenblauwe netwerk rondom de R0 worden vervolgens beschreven (zoals ook opgenomen in paragraaf 2.4.1.2 in de scopingnota).

Sterktes groenblauwe netwerk: In de omgeving van de R0 liggen een aantal impressionante parken, bossen, valleigebieden en open kouters. In Vlaanderen wordt er ook gesproken van de ‘groene rand’. Deze landschappelijke entiteiten vormen tevens een significante ‘publieke ruimte’.

- In de zone Wemmel bevindt zich het kasteel van Groot-Bijgaarden. Net voorbij de spoorweg is er het open kouterlandschap met de beschermde Ronkelhoeve gelegen, en het Laarbeekbos. De parken van Ossegem en van Laken vormen met de Heizel de grootste toegankelijke groene zone in het noorden van Brussel en vormen onderdeel van de formele parkenstructuur.

- In de zone Vilvoorde op de westflank van de Zennevallei ligt het domein Drie Fonteinen, één van de oudste landschappelijke parken, en het domein van het Prinsenkasteel.

- In de zone Zaventem liggen de open kouters en velden vaak niet in eerste linie ten opzichte van de R0, maar iets verderaf zijn er de open gebieden zoals het Woluweveld, het akkerland ten zuiden van de Nationale Luchthaven en het openruimtegebied ten zuidoosten van de verkeerswisselaar te Sint-Stevens-Woluwe.

Figuur 10-5: Groenblauw netwerk - sterktes

Knelpunten groenblauwe netwerk: De R0 (en bebouwing) vormt een barrière en is de oorzaak tot de versnippering van diverse landschappelijke structuren.

- In de zone Wemmel snijdt de R0 door de bovenloop van de vallei van de Molenbeek, snijdt doorheen de open ruimte aan Hooghof en raakt aan het Laarbeekbos. De huidige verkeerswisselaar van de A12 vormt een grote breuk in de landschappelijke verbinding tussen het park van Laken en de plantentuin van Meise.
- In de zone Vilvoorde snijdt de R0 door de vallei van de Tangebeek, en de R0 hangt boven het domein van Drie Fonteinen.
- De zone Zaventem is een verregaand verstedelijkt gebied met onderliggend zeer versnipperde resten van de vallei van de Woluwe omdat de R0 en de R22 grotendeels in de vallei zelf werd aangelegd en enkele relicten van kouters en velden. De riante verkeerswisselaar van de A201 en de op- en afrit van de Henneaulaan hebben een grote ruimte-impact op de vallei en versnipperen de vallei.

Bij zware neerslag overstromen de lagere delen in de vallei van de Tangebeek en de Woluwe.

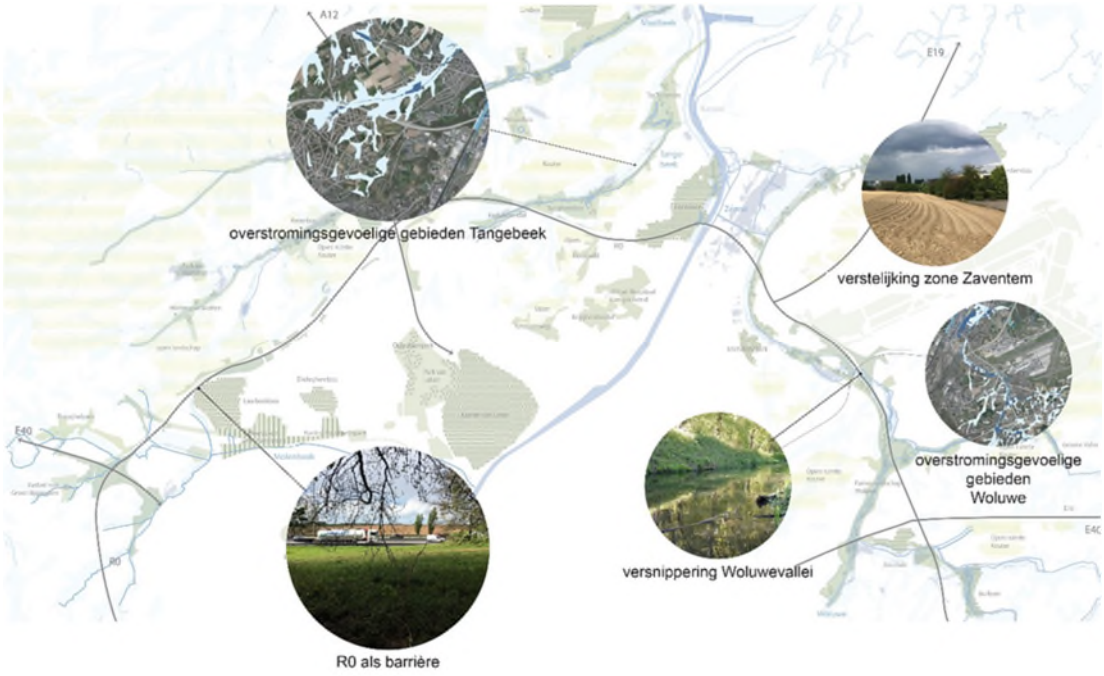

Figuur 10-6: Groenblauw netwerk - knelpunten

Met behulp van de Vito Ontsnipperingstool kan gezocht worden naar geschikte (optimale) locaties voor ecoverbindingen ter hoogte van lijninfrastructuren. In de tool worden geen ontsnipperingspunten voor de R0 opgenomen. Dit heeft in belangrijke mate te maken met de ligging van de R0 op de grens van 2 gewesten en het ontbreken van vergelijkbare beschikbare gegevens in het Brussels Hoofdstedelijk Gewest waardoor de tool geen knelpunten berekent op de R0. De tool is bijgevolg niet geschikt voor het bepalen van ontsnipperingspunten op de R0 en het ontbreken van deze punten wil dus niet zeggen dat er geen knelpunten ter hoogte van de R0 aanwezig zijn.

In de 'Prioriteitenatlas ontsnippering - Hoofdnetwerk lineaire transportinfrastructuur Vlaams Gewest' (Inbo, 2001) wordt gesteld dat de versnipperende effecten van verkeersinfrastructuur uitgesplitst kunnen worden in biotoopverlies, barrière-effect, verstoring, verontreiniging, het veroorzaken van verkeersslachtoffers en verdroging. Deze effecten worden allen besproken in verschillende effectgroepen.

De rechtstreekse effecten inzake versnippering en barrièrewerking zijn barrière-effect en verkeersslachtoffers. Er worden 4 niveaus van grootte van barrière-effect op onafgerasterde wegen onderscheiden, de autosnelweg R0 behoort tot categorie 4: *autowegen met een intensiteit van meer dan 10.000 voertuigen/dag kunnen beschouwd worden als "niet- oversteekbaar" voor fauna. Aangezien het grote verstoringseffect van dergelijke wegen kan het aantal verkeersslachtoffers op zulke wegen toch lager zijn dan bij secundaire wegen*. Tevens wordt aangegeven dat o.a. wegbermen langs verkeersinfrastructuur wel een belangrijke corridorfunctie kunnen vervullen.

In de studie worden knelpunten inzake versnippering ter hoogte van lijninfrastructuren besproken, maar ook bij deze studie kan gesteld worden dat enkel gegevens uit Vlaanderen gebruikt worden en dat door de ligging van de R0 op de grens van twee gewesten (en het ontbreken van gegevens van het Brussels Hoofdstedelijk Gewest in de studie) de studie niet geschikt is voor het bepalen van knelpunten en prioritaire locaties inzake ontsnippering.

In de scopingnota werd verder vermeld dat gebruik zou gemaakt worden van de ecosysteem-kwetsbaarheidskaarten versnippering voor de beschrijving en impactbeoordeling van de connectiviteit

van het gebied. De ecosysteemkwestbaarheidskaarten zijn echter reeds zeer oud (lange tijd niet meer geupdate), bevatten ook enkel gegevens van Vlaanderen en zijn bijgevolg minder bruikbaar. Er werd voor geopteerd om deze kaarten niet te gebruiken. Deze bron bevat echter geen noodzakelijke informatie voor de beschrijving en impactbeoordeling van de connectiviteit van het gebied.

10.2.8 Feitelijke referentiesituatie

De feitelijke referentiesituatie is de bestaande toestand zoals beschreven in paragraaf 10.2, aangevuld met de quick wins die reeds uitgevoerd zullen zijn bij de start van het uitvoeren van het planvoornemen. Voor een beschrijving van de quick wins wordt verwezen naar het inleidend hoofdrapport paragraaf 3.1.4.

10.2.9 Planologische referentiesituatie

Voor een beschrijving van de planologische referentiesituatie wordt verwezen naar het inleidend hoofdrapport paragraaf 2.4.6.1.1 (planologische ruimtebalans).

10.3 Effectvoorspelling en -beoordeling

10.3.1 Effectgroep ecotoopwijziging

Langsheen de R0 en in de verkeerswisselaars zijn vele bermen en restpercelen aangeduid als biologisch zeer waardevolle ecotopen. Gezien de randeffecten van de nabijgelegen weginfrastructuur kan er vanuit gegaan worden dat de bermen/restpercelen slechts van beperkte waarde zijn voor 'grotere' fauna. Dit neemt niet weg dat op basis van een studie van invertebraten een hoog en divers aantal aan invertebraten werd teruggevonden en de bermen voor deze fauna wel een grote waarde hebben. Verder kan ook de botanische waarde hoog zijn, zo bevat de verkeerswisselaar A12 bijvoorbeeld hoge natuurwaarden met onder meer verschillende soorten orchideeën.

Het planproces voorziet de omzetting van groene zachte bestemmingen (planologische referentiesituatie) of groengebieden (feitelijke referentiesituatie) naar een harde bestemming, met name de weginfrastructuur. Door de geplande herinrichting van de R0 zal er permanente ecotoopinname plaatsvinden, met name ter hoogte van bermen en groenstroken langs de bestaande weginfrastructuur. Vele daarvan liggen vandaag in groene bestemmingen. Anderzijds vindt er ook opbraak van verharding plaats waardoor nieuwe potenties voor groen gecreëerd worden. De verschillende alternatieven worden echter gebundeld met de bestaande R0 aangelegd, waardoor ze in hoofdzaak de inname van bestaande verhardingen/infrastructuren maar ook de inname van bermen inhouden. Verder zal er naast de weginfrastructuur ook een ecotoopinname en/of creatie plaatsvinden door de herinrichting van deze zones/wegbermen met geluidsbermen, langsgrachten, bufferbekkens, stroken met nieuwe houtige beplanting,…) en door de voorziene ontsnipperende maatregelen (zie effectgroep versnippering en barrièrewerking).

Gezien bij de uitvoering van het project grote werfzones nodig zijn die langdurig gebruikt zullen worden, kan dit ook een grote (permanente) impact hebben. Deze werfzones zijn nog niet in detail bekend (pas in loop 2, zie bespreking loop 1 en 2 in het inleidend hoofdrapport) en zullen bovendien bij al de alternatieven/varianten gelijkaardig in omvang zijn. De impact hiervan zal bijgevolg niet onderscheidend zijn en relevant bij de selectie van alternatieven en wordt niet meegenomen bij deze effectbeoordeling (pas in loop 2).

Een zeer belangrijk aspect bij de beoordeling van de effectgroep ecotoopwijziging is dat op (zeer) lange termijn de effecten grotendeels positief zullen zijn voor de verschillende deelzones[8] gezien de extra oppervlakte groen die gecreëerd wordt, maar dat hier een lange aanlegfase en lange herstelfase aan vooraf gaat waarbij grote oppervlakten vegetatie (tijdelijk) zullen verdwijnen en (significant) negatieve effecten te verwachten zijn. Op korte termijn (tijdens de werken) maar ook op middellange termijn (reeds na de heraanleg van het groen) zal er een kwaliteitsverlies optreden gezien op vele locaties de vegetaties vanuit een pionierssituatie opnieuw zullen moeten ontwikkelen.

Om enerzijds de impact (ruimte-inname) te beperken en anderzijds het herstel (creatie van vegetaties) te bevorderen, worden volgende maatregelen reeds in het voorgenomen plan verankerd (project-geïntegreerde maatregelen):

- maximaal vermijden van inname van verboden te wijzigen vegetaties en algemeen waardevolle en beschermde ecotopen en habitats (aandacht voor grote oppervlaktes historisch permanent grasland en bos en bijhorende leefgemeenschappen fauna) van waaruit de herkolonisatie kan beginnen, bijvoorbeeld zones aan de rand van verkeerswisselaars/ aansluitingscomplexen die niet volledig heringericht moeten worden (de werf daar zodanig inrichten dat deze zones gevrijwaard kunnen blijven).
- Grote werfzones voor bijvoorbeeld opslag grond, materiaal dienen ingericht te worden buiten zones met waardevolle en beschermde vegetaties (zones zeer duidelijk afbakenen/afspannen).
- Natuurtechnische heraanleg van de werfzones en bermen. Voor de meest waardevolle vegetaties moeten de best gekende technieken voor herstelmaatregelen toegepast worden, zoals het opzij houden en terug uitspreiden van de toplaag (zaadbank) van de bodem of het verplaatsen van de vegetatie na beëindiging werken en een aangepast beheer in functie van de doelvegetaties.

Verder is de creatie van geschikte abiotische omstandigheden van groot belang. Hiervoor verwijzen we naar de effectgroep ‘bodemverstoring’ waarbij de nodige milderende maatregelen hieromtrent worden opgelegd.

De effectbeoordeling in dit plan-MER gaat uit van de effecten op (weliswaar soms zeer) lange termijn, waarbij uitgegaan wordt van het feit dat herstel van de aanwezige vegetaties mogelijk is en dat gelijkwaardige biodiverse vegetaties zullen kunnen ontwikkelen. Vele graslanden zijn mesofiele hooilanden waarbij een aantal zijn aangeduid als habitat 6510. In de studie ‘Herstelbaarheid van Europese habitattypes in functie van tijdelijk ruimtebeslag’ (INBO.R.2015.6976214) wordt het mogelijk herstel besproken van onder meer schrale graslanden, waaronder habitat 6510. In deze studie wijzen ze op het belang van aanspreken van de zaadbank van soorten of met kolonisatie vanuit (relict)populaties uit de onmiddellijke omgeving (en het herstel van de abiotiek – zie effectgroep bodemverstoring) om herstel mogelijk te maken. Mogelijke termijnen van herstel bij bepaalde ingrepen worden in onderstaande figuur weergegeven waarbij het tot meer dan 10 jaar kan duren vooraleer er herstel tot een goede staat van instandhouding kan optreden en waarbij de termijnen aanzienlijk ingekort kunnen worden door het behoud van zaakbank en/of restpopulaties (mits goede abiotische omstandigheden).

[8] Voor een toelichting met betrekking tot de verschillende deelzones, zie inleidend hoofdrapport paragraaf 2.1.

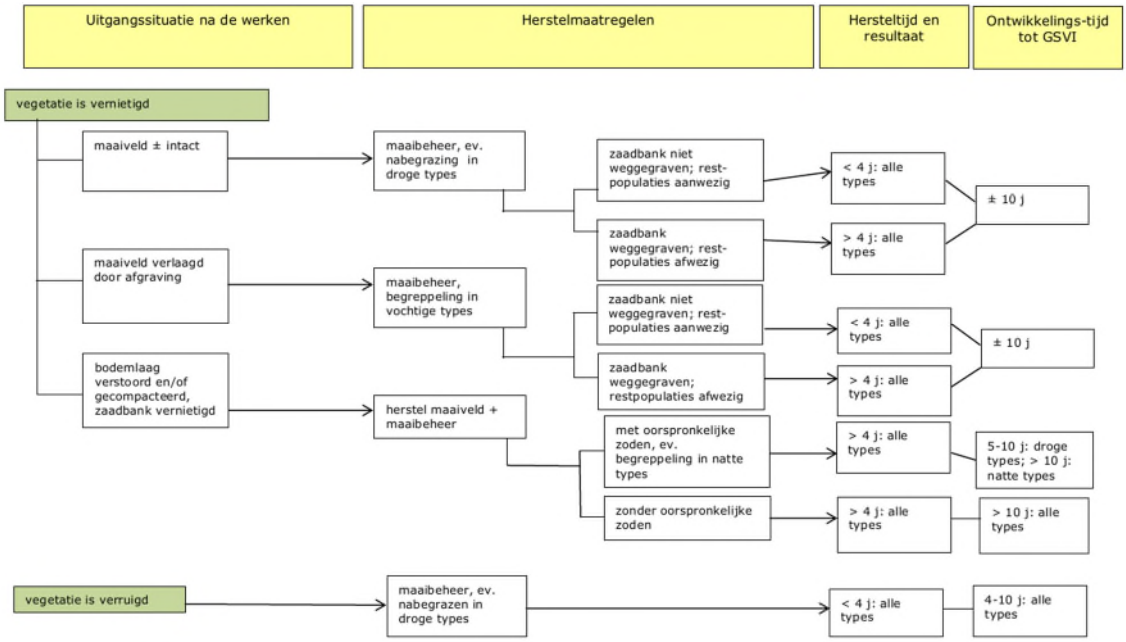

Figuur 10-7: Hersteltrajecten voor habitats 6120, 6230, 6410 en 6510 na tijdelijk ruimtebeslag (INBO.R.2015.6976214)

Enkel indien herstel zelfs op zeer lange termijn niet mogelijk is (bijvoorbeeld door de complexe herkolonisatie van orchideeën), wordt dit aangegeven en wordt dit meegenomen in de beoordeling

Al de deelzones zijn buiten Natura 2000-gebied gelegen waardoor er geen ecotoopinname binnen Natura 2000-gebied plaats vindt. Ook zijn de deelzones niet gelegen in VEN-gebied. Wel is de deelzone Zaventem-Kraainem gelegen binnen natuurverwervingsgebied. De impact hiervan wordt in deze deelzone besproken.

De impact wordt zowel planologisch beoordeeld als feitelijk. In eerste instantie wordt een beoordeling van de feitelijke situatie uitgevoerd, dit gezien hier ruimte is voor detail en de verschillen tussen de verschillende alternatieven duidelijker zijn. Vervolgens wordt ook een planologische impactbeoordeling uitgevoerd, deze wordt globaler beschreven gezien er slechts beperkt verschillen zijn tussen de GRUP's van de verschillende alternatieven.

Voor de feitelijke beoordeling is per deelzone een tabel opgemaakt waarin de inname, het behoud en de creatie van groen werd berekenend, dit op basis van de fysieke ruimtebalans zoals opgenomen in het inleidend hoofdrapport. Vervolgens worden de verschillende categorieën toegelicht.

- zekere inname:
    - nu groen -> wordt weginfrastructuur (autoweg of andere)
- mogelijk/deels inname:
    - nu groen -> komt buiten buffer te liggen in bestemming agrarisch gebied
- grotendeels behoud (wel inname mogelijk door geluidsbermen, grachten,… en tijdelijke inname door werfzones):
    - nu groen -> wordt ingesloten groen

- nu groen -> komt in buffer 40 m te liggen, ongeacht de bestemming
- nu groen -> komt buiten buffer 40 m te liggen in bestemming natuur, bos, park en gemengd openruimtegebied

- mogelijk/deels creatie:
  - nu autoweginfrastructuur of landbouw -> komt in buffer 40 m te liggen in bestemming agrarisch gebied, gemengd open ruimtegebied of zonder nieuwe bestemming
  - nu autoweginfrastructuur -> komt buiten buffer 40 m te liggen in bestemming gemengd open ruimtegebied of zonder nieuwe bestemming
  - nu voorzieningen -> krijgt bestemming natuur, bos, park (zowel binnen als buiten buffer 40 m)
  - Bestaande oppervlakte wonen, bedrijvigheid, voorzieningen en spoorweg die niet fysiek nodig is voor landschappelijke inpassing en geen groene bestemming krijgt, blijft normaliter behouden.
- grotendeels creatie:
  - nu niet groen -> wordt ingesloten groen
  - nu autoweginfrastructuur of landbouw -> komt in bestemming natuur, bos, park (zowel binnen als buiten buffer 40 m) te liggen

Voor een toelichting van de gehanteerde aannames bij de beoordeling, onder andere de bufferzone van 40 m, wordt verwezen naar het inleidende hoofdrapport. Tevens wordt verwezen naar de figurenbundel bij het inleidende hoofdrapport. Onderstaande bespreking wordt door deze figuren geduid en dienen bijgevolg best samen gelezen/bekeken te worden.

10.3.1.1 *Deelzone Wemmel-Zellik*

Ter hoogte van de verkeerswisselaar Groot-Bijgaarden en langs de R0 tussen de verkeerswisselaar Groot-Bijgaarden en het aansluitingscomplex (ASC) N9 is voornamelijk loofbos en gemengd bos aanwezig. Lokaal is onder meer mesofiel hooiland/soortenrijk permanent cultuurgrasland (middenberm E40, graslanden langs de E40 richting Brussel, perceel in noordhoek verkeerswisselaar), struweel (westhoek verkeerswisselaar) en een habitatwaardig bosje met rietland (oosthoek verkeerswisselaar) aanwezig. Ter hoogte van het ASC N9 is aan de noordzijde een bufferbekken gelegen en verder voornamelijk grasland (mesofiel hooiland/soortenrijk permanent cultuurgrasland) en enkele kleinere loofbospercelen.

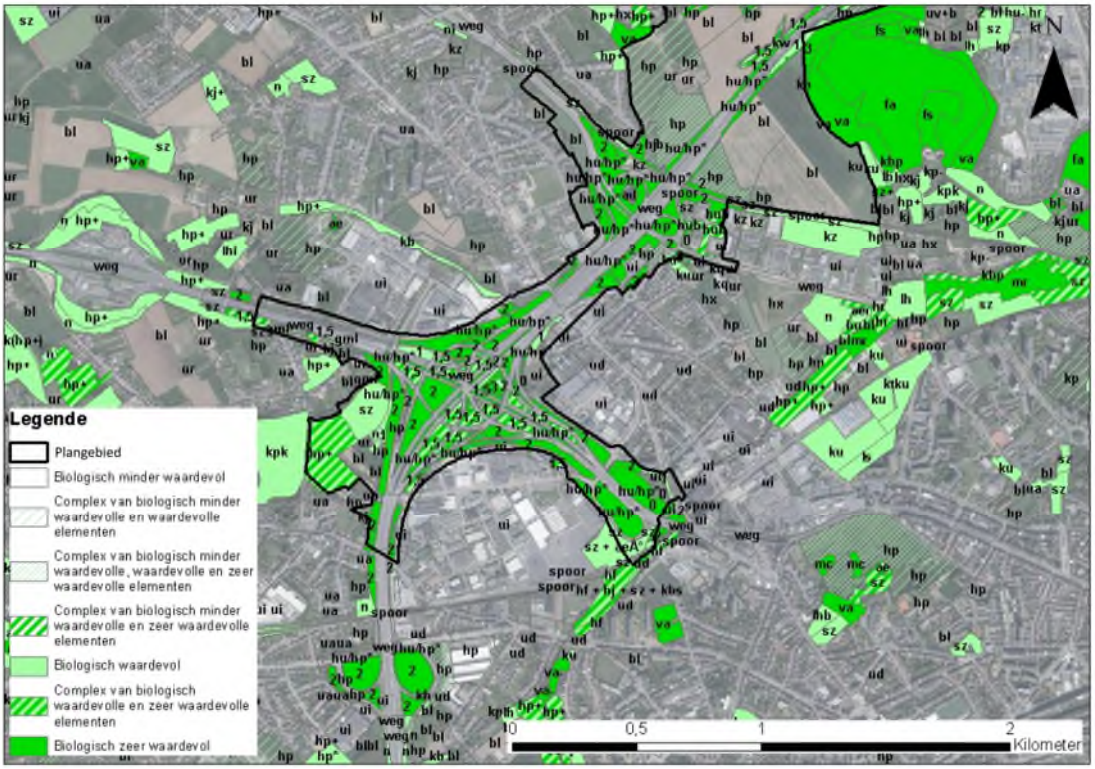

Figuur 10-8: Update biologische waarderingskaart deelzone Wemmel-Zellik: bestaande situatie (MoVeR0)

Tabel 10-3: Deelzone Wemmel-Zellik: inname/creatie groen (fysieke ruimtebalans)

	oppervlakte (ha)						
	G1A2	G1A1	G2A1	G2A2	G3A1	G3A2	G3A3
zeker inname	3,8	2,8	5,1	5,1	4,6	4,3	4,3
mogelijk/deels inname	0,0	0,0	0,0	0,0	0,0	0,0	0,0
grotendeels behoud	55,6	56,6	54,3	54,3	54,8	55,1	55,1
mogelijk/deels creatie	2,7	3,0	2,0	2,0	2,3	2,5	1,9
grotendeels creatie	7,3	6,4	6,1	6,1	8,6	8,5	8,5

10.3.1.1.1 Alternatievengroep light

G1A2

Door de compactere aanleg van de verkeerswisselaar Groot-Bijgaarden en het ASC N9 komt er ruimte voor groen vrij. Verder wordt de weginfrastructuur grotendeels voorzien ter hoogte van de bestaande verharding. Wel neemt de breedte van de weginfrastructuur toe door de aansluiting met de N9 door middel van een uitgerokken Hollands complex (tussen verkeerswisselaar en N9). De breedte van de ringinfrastructuur (langs het traject tussen de complexen Groot-Bijgaarden en Zellik, zonder rekening te houden met de op- en afritten) neemt toe van ca. 75 à 85 m nu tot ca. 90 à 110 m na herinrichting waardoor hier groen (bos en mesofiel hooiland/soortenrijk permanent cultuurgrasland) wordt ingenomen.

Er wordt ca. 3,8 ha groen ingenomen door nieuwe weginfrastructuur (biologisch zeer waardevolle graslanden en bos), wel kan ca. 55,6 ha groen nagenoeg behouden blijven en wordt er ca. 7,3 ha groen

grotendeels en ca. 2,7 ha mogelijk/deels bij gecreëerd (voornamelijk door afbraak van weginfrastructuur). De exacte groenbalans (inname/creatie) is afhankelijk van de inname nodig voor geluidsbermen, grachten…) en inrichting van het gebied in de bufferzone en de verschillende bestemmingszones, maar op basis van de cijfers kan verwacht worden dat deze positief is. Er komen grotere groenzones buiten de weginfrastructuur te liggen waardoor deze toegankelijk worden als leefgebied voor soorten. Het effect wordt beperkt positief (+1) beoordeeld.

G1A1

Ook bij dit alternatief wordt de verkeerswisselaar Groot-Bijgaarden compacter aangelegd, weliswaar minder uitgesproken dan bij alternatief G1A2 gezien een volwaardige snelweg richting Brussel wordt voorzien. De N9 wordt losgekoppeld van de R0 waardoor hier veel ruimte voor groen vrijkomt. Verder wordt de weginfrastructuur grotendeels voorzien ter hoogte van de bestaande verharding. De breedte van de ringinfrastructuur neemt af, respectievelijk in de zone tussen de complexen Groot-Bijgaarden en Zellik (zonder rekening te houden met de op- en afritten) en ter hoogte van de N9 van ca. 75 à 85 m nu tot ca. 60 à 70 m en ca. 40 à 45 m na herinrichting. Langs beide zijden van de R0 komt ruimte vrij voor groen/wegbermen.

De oppervlaktes inname, behoud en creatie liggen in dezelfde grootteorde als de oppervlaktes bij alternatief G1A2, de verwachte groenbalans is eveneens positief. Ook de oppervlakte toegankelijk leefgebied is gelijkaardig, iets minder ter hoogte van de verkeerswisselaar en meer ter hoogte va het ASC N9 waar grote aaneengesloten groenzones gecreëerd worden. Het effect wordt beperkt positief (+1) beoordeeld.

10.3.1.1.2 Alternatievengroep parallel

G2A1

De verkeerswisselaar Groot-Bijgaarden wijzigt nagenoeg niet, wel wordt bijkomend een aantakking met de parallelwegen voorzien wat extra ruimtebeslag en dus minder groen betekent (inname van voornamelijk actueel bos). Het ASC N9 wordt losgekoppeld van de R0, maar takt aan op de parallelwegen, waardoor de ruimte die vrijkomt, zeer beperkt is.

Verder wordt de weginfrastructuur grotendeels voorzien ter hoogte van de bestaande verharding, wel neemt de breedte van de weginfrastructuur toe door het toevoegen van parallelwegen tussen de verkeerswisselaar Groot-Bijgaarden en de N9 (en verder door tot aan de A12). De breedte van de ringinfrastructuur (in de zone tussen de complexen Groot-Bijgaarden en Zellik, zonder rekening te houden met de op- en afritten) neemt toe van ca. 75 à 85 m nu tot ca. 100 à 120 m na herinrichting met parallelweg (breder dan G1A2 gezien de aansluiting van de parallelstructuur op de lokale aansluitingen ter hoogte van de N9 en op de complexe stervormige knoop) waardoor hier groen (bos en mesofiel hooiland/soortenrijk permanent cultuurgrasland) verdwijnt.

De inname van groen (biologisch zeer waardevolle graslanden) door weginfrastructuur is iets groter dan bij alternatief G1A2 en het groen dat behouden kan blijven iets beperkter (voornamelijk groen dat ingenomen wordt door de parallelwegen). De verwachte groenbalans is neutraal tot beperkt positief. De oppervlakte toegankelijk leefgebied blijft nagenoeg gelijk ten opzichte van de huidige situatie. Het effect wordt verwaarloosbaar (0) beoordeeld.

G2A2

In de deelzone Wemmel-Zellik is het ontwerp van alternatief G2A2 identiek aan het ontwerp van alternatief G2A1. Het effect wordt bijgevolg eveneens identiek beoordeeld, met name verwaarloosbaar (0).

10.3.1.1.3 Alternatievengroep lateraal

G3A1

Door de compactere aanleg van de verkeerswisselaar Groot-Bijgaarden (door het wegvallen van de uitwisseling vanuit Brussel, de verkeerswisselaar krijgt op bovenlokaal niveau een T-vormige structuur) en het aansluitingscomplex N9 (loskoppelen van de R0 en aansluiten op de lateraalweg) komt er ruimte voor groen vrij. Verder wordt de weginfrastructuur grotendeels voorzien ter hoogte van de bestaande verharding, wel neemt de breedte van de weginfrastructuur toe door het toevoegen van de laterale weg. De breedte van de ringinfrastructuur (in de zone tussen de complexen Groot-Bijgaarden en Zellik, zonder rekening te houden met de op- en afritten) neemt toe van ca. 75 à 85 m nu tot ca. 80 à 100 m na herinrichting (in tegenstelling tot de alternatieven met parallelwegen met een breedte tot 100 à 120 m) waardoor hier groen (bos en mesofiel hooiland/soortenrijk permanent cultuurgrasland) verdwijnt.

De inname van groen (biologisch zeer waardevolle graslanden) door weginfrastructuur is iets groter dan bij alternatief G1A2 en het groen dat behouden kan blijven iets beperkter (voornamelijk groen dat ingenomen wordt door de laterale weg). Wel is iets meer creatie van groen mogelijk. De verwachte groenbalans is positief. De oppervlakte toegankelijk leefgebied neemt toe ten opzichte van de huidige situatie, onder meer ter hoogte van het ASC N9 worden grote aaneengesloten groenzones gecreëerd. Het effect wordt beperkt positief (+1) beoordeeld.

G3A2

In de deelzone Wemmel-Zellik is het ontwerp van alternatief G3A2 nagenoeg identiek aan het ontwerp van alternatief G3A1. Het enige verschil met alternatief G3A1 is dat er geen latere weg vanaf de N9 richting Laarbeekbos loopt. De groenbalans en oppervlakte leefgebied zijn nagenoeg gelijk. Het effect wordt bijgevolg eveneens identiek beoordeeld, met name beperkt positief (+1).

G3A3

In de deelzone Wemmel-Zellik is het ontwerp van alternatief G3A3 nagenoeg identiek aan het ontwerp van alternatief G3A1. Het enige verschil met alternatief G3A2 is dat de latere weg vanaf de N9 richting Laarbeekbos ten zuiden van de R0 loopt in plaats van ten noorden van de R0. De groenbalans en oppervlakte leefgebied zijn nagenoeg gelijk. Het effect wordt bijgevolg eveneens identiek beoordeeld, met name beperkt positief (+1).

10.3.1.1.4 Varianten met één rijstrook minder per rijrichting

Deze uitvoeringsvariant kan twee vormen aannemen. In het ene geval is er één rijstrook minder voor doorgaand verkeer, maar wordt deze rijstrook gebruikt als ‘high occupancy vehicle-lane’. Deze subvariant verschilt fysiek niet van haar basisalternatief en wordt derhalve niet verder behandeld (bij geen enkele van de deelzones).

In het andere geval is sprake van effectief een rijstrook minder. Hierbij is enkel bij alternatieven G1A1 en de alternatieven van groep G3 een ruimtewinst mogelijk met één rijstrook minder (zie detailbespreking inleidend hoofdrapport, paragraaf 2.4.6). Gezien de ruimte voor ecotoopcreatie niet overal aanwezig is in de bufferzone van 40 m, zal bij een rijstrook minder de harde bestemming smaller worden en vergroten de mogelijkheden voor ecotoopcreatie in de bufferzonezone. De verschillen van de varianten ten opzichte van hun alternatief is beperkt, waardoor dit niet leidt tot een andere beoordeling.

10.3.1.1.5 Variant downgrade verkeerswisselaar downgrade (enkel G1A1)

Een downgrade van de verkeerswisselaar betekent een beperkter ruimtebeslag en meer ruimte voor groen, voornamelijk ter hoogte van de E40 richting Brussel (gelijkaardig als de ruimte beschikbaar bij G1A2). Dit leidt echter niet tot een andere beoordeling cfr. de beoordeling van alternatief G1A1.

10.3.1.1.6 Concluderende tabel

Zone Wemmel - Zellik	**Basisalternatief**	**Alternatief 2**	**Alternatief 3**	**Variant verkeerswisselaar downgrade**	**Variant 1 rijstrook minder op doorgaande weg**
Alternatievengroep **light**	G1A2: +1 verwachte groenbalans positief, meer toegankelijk leefgebied	G1A1: +1 verwachte groenbalans positief, meer toegankelijk leefgebied	/	G1A1: +1 Beperkt meer ruimte voor groen	G1A2: +1 G1A1: +1 Beperkt meer ruimte voor groen
Alternatievengroep **parallel**	G2A1: 0 verwachte groenbalans neutraal tot beperkt positief, gelijkaardig toegankelijk leefgebied	G2A2: 0 zelfde uitwerking als G2A1	/	/	G2A1: 0 G2A2: 0 Beperkt meer ruimte voor groen
Alternatievengroep **lateraal**	G3A1: +1 verwachte groenbalans positief, meer toegankelijk leefgebied	G3A2: +1 zelfde uitwerking als G3A1	G3A3: +1 zelfde uitwerking als G3A1	/	G3A1: +1 G3A2: +1 G3A3: +1 Beperkt meer ruimte voor groen

10.3.1.2 *Deelzone Wemmel - Laarbeekbos*

De bermen van de R0 hebben in de grazige zone tussen de spoorweg en Laarbeekbos een breedte van minimaal 6 tot maximaal 20 m en bestaan voornamelijk uit mesofiel hooiland/soortenrijk permanent cultuurgrasland. Ter hoogte van Laarbeekbos komen bermen en taluds van ca. 15 m gemengd bos voor. Aan de zuidkant van de R0 lopen die bosstroken over in het achterliggende bos (Laarbeekbos zelf en de verboste ophogingen ten noorden van de volkstuinen en de campus VUB). Lokaal sluiten bij die bosstroken en bermen van de R0, loofbos, naaldbos, ruigte en een holle weg aan. Daarbuiten liggen akkers en weilanden (akkers op lemige bodem en soortenarm permanent cultuurgrasland) binnen de plancontour.

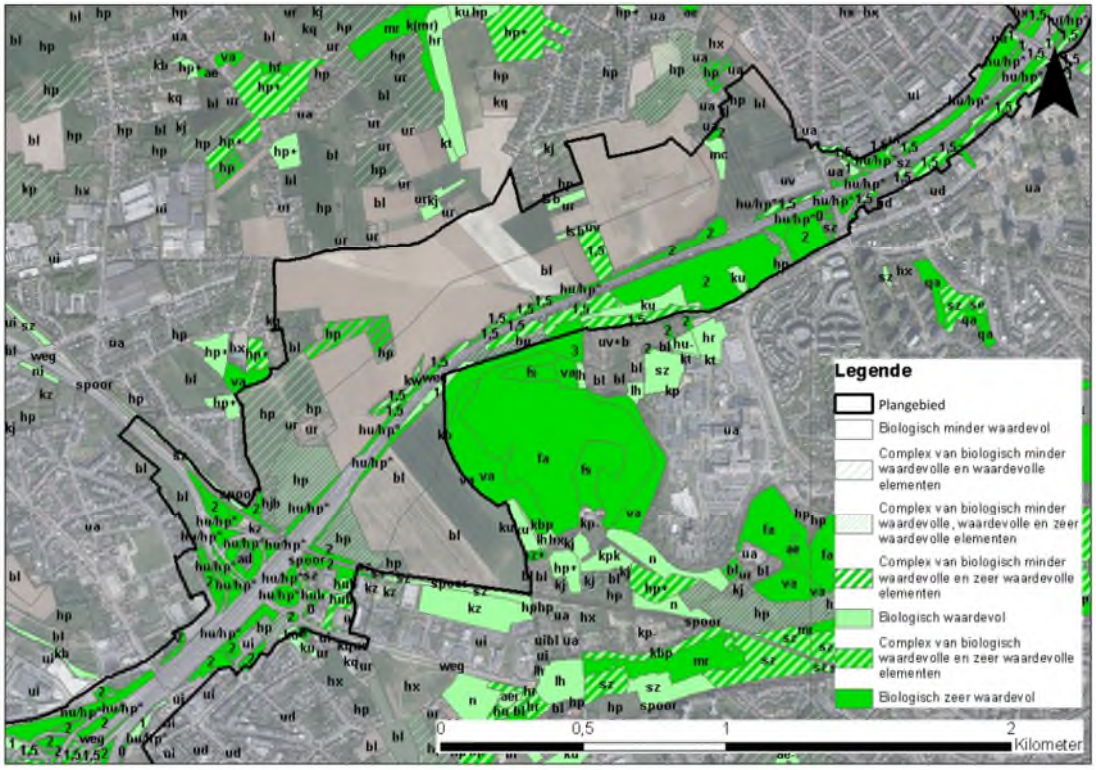

Figuur 10-9: Update biologische waarderingskaart deelzone Wemmel-Laarbeekbos: bestaande situatie (MoVeR0)

Tabel 10-4: Deelzone Wemmel-Laarbeekbos: inname/creatie groen (fysieke ruimtebalans)

	oppervlakte (ha)						
	G1A2	G1A1	G2A1	G2A2	G3A1	G3A2	G3A3
zeker inname	1,9	1,2	2,5	2,3	1,8	0,9	2,1
mogelijk/deels inname	0,0	0,0	0,0	0,0	0,0	0,0	0,0
grotendeels behoud	8,8	9,4	8,2	8,4	8,9	9,8	8,5
mogelijk/deels creatie	7,2	6,8	7,8	8,4	3,2	6,6	5,9
grotendeels creatie	1,1	1,1	1,1	1,1	2,0	1,1	2,4

10.3.1.2.1 Alternatievengroep light

G1A2

De weginfrastructuur wordt grotendeels voorzien ter hoogte van de bestaande verharding, wel wordt de weginfrastructuur verbreed en vindt er bijgevolg ecotoopinname (gemengd bos en mesofiel hooiland/soortenrijk permanent cultuurgrasland) plaats. De breedte van de ringinfrastructuur (ter hoogte van Laarbeekbos) neemt toe van ca. 30 m tot ca. 45 à 50 m. De verbreding wordt voornamelijk voorzien richting buitenring (asverschuiving richting buitenring) zodat de afstand van de weginfrastructuur tot het SBZ-H nagenoeg hetzelfde blijft.

Er wordt ca. 1,9 ha groen ingenomen door nieuwe weginfrastructuur (biologisch zeer waardevolle graslanden en bos), wel kan ca. 8,8 ha groen nagenoeg behouden blijven (huidig groen dat in buffer 40 m komt te liggen en/of een groene bestemming krijgt) en wordt er ca. 1,1 ha groen grotendeels en ca. 7,2 ha mogelijk/deels bij gecreëerd (voornamelijk landbouwgebied dat in de buffer 40 m komt te liggen). De exacte groenbalans (inname/creatie) is afhankelijk van de inname nodig voor geluidsbermen, grachten…) en de inrichting van het gebied in de buffer en in de verschillende bestemmingszones, maar op basis van de cijfers kan verwacht worden dat deze beperkt positief is. Al het groen in deze deelzone ligt niet ingesloten en kan dienst doen als leefgebied voor fauna, door de positieve balans komt er tevens leefgebied voor soorten bij. Het effect wordt verwaarloosbaar tot beperkt positief (0/+1) beoordeeld.

G1A1

In de deelzone Wemmel-Laarbeekbos is alternatief G1A1 gelijkaardig aan alternatief G1A2 (verbreding van de ringinfrastructuur richting buitenring), wel is de breedte van de ringinfrastructuur beperkter, voornamelijk in het westen van de deelzone waar de ringinfrastructuur versmalt van ca. 60 à 80 m naar ca. 40 à 45 m.

Ook bij dit alternatief wordt biologisch zeer waardevol groen ingenomen en is er creatie van groen mogelijk in de bufferzone van 40 m (voornamelijk landbouwgebied dat in de buffer 40 m komt te liggen). Er wordt een beperkt positieve groenbalans verwacht. Het gaat om niet ingesloten groen dat dienst kan doen als leefgebied voor fauna. Het effect wordt verwaarloosbaar tot beperkt positief (0/+1) beoordeeld.

10.3.1.2.2 Alternatievengroep parallel

G2A1

De weginfrastructuur wordt grotendeels voorzien ter hoogte van bestaande verharding, wel wordt de weginfrastructuur breder door de aanleg van parallelwegen langs beide zijden van de R0. Aan de westzijde van de deelzone is de breedte gelijkaardig als bij alternatief G1A2. Door het doortrekken van de parallelwegen in deze deelzone neemt de breedte van de ringinfrastructuur toe van ca. 30 m naar ca. 70 à 75 m (ter hoogte van Laarbeekbos). De verbreding wordt ook hier voorzien richting buitenring zodat de afstand van de weginfrastructuur tot het SBZ nagenoeg hetzelfde blijft.

Ook bij dit alternatief wordt biologisch zeer waardevol groen ingenomen en is er creatie van groen mogelijk in de bufferzone van 40 m (voornamelijk landbouwgebied dat in de buffer 40 m komt te liggen). Er wordt een beperkt positieve groenbalans verwacht. Het gaat om niet ingesloten groen dat dienst kan doen als leefgebied voor fauna. Het effect wordt verwaarloosbaar tot beperkt positief (0/+1) beoordeeld.

G2A2

Bij alternatief G2A2 worden geen parallelwegen voorzien ter hoogte van Laarbeekbos. Wel eindigt de parallelstructuur ter hoogte van de N9 en start deze opnieuw ter hoogte van de N290 waardoor in de

deelzone wel weefzones en op- en afritten (en aan de oostzijde reeds de start van de parallelstructuur) aanwezig zijn en er groen/wegbermen (gemengd bos en mesofiel hooiland/soortenrijk permanent cultuurgrasland) worden ingenomen. De breedte van de ringinfrastructuur is ter hoogte van Laarbeekbos nagenoeg gelijk aan de breedte van G1A2 (ca. 45 à 50 m), wel wordt de weginfrastructuur opgeschoven richting noorden waardoor de afstand tot het Laarbeekbos vergroot wordt en hier een deel van de bestaande verharding omgevormd wordt naar groen/wegberm.

Ook bij dit alternatief wordt biologisch zeer waardevol groen ingenomen en is er creatie van groen mogelijk in de bufferzone van 40 m (voornamelijk landbouwgebied dat in de buffer 40 m komt te liggen). Er wordt een beperkt positieve groenbalans verwacht. Het gaat om niet ingesloten groen dat dienst kan doen als leefgebied voor fauna. Het effect wordt verwaarloosbaar tot beperkt positief (0/+1) beoordeeld.

10.3.1.2.3 Alternatievengroep lateraal

G3A1

In de deelzone Wemmel-Laarbeekbos is alternatief G3A1 gelijkaardig aan alternatief G1A1, wel neemt de breedte van de ringinfrastructuur toe van ca. 30 m tot ca.70 à 75 m (ter hoogte van Laarbeekbos) door de aanleg van een lateraalweg aan de noordzijde van de R0 waardoor hier groen (gemengd bos en mesofiel hooiland/soortenrijk permanent cultuurgrasland) verdwijnt, maar voornamelijk ook landbouwgebied.

Ook bij dit alternatief wordt biologisch zeer waardevol groen ingenomen en is er creatie van groen mogelijk in de bufferzone van 40 m. Aan de noordzijde wordt deze bufferzone echter grotendeels ingenomen door de lateraalweg waardoor hier minder mogelijkheid is tot creatie van extra groen en groen bovendien ingesloten komt te liggen tussen de autosnelweg en de lateraalweg waardoor dit niet toegankelijk is voor fauna. Er wordt een beperkt positieve groenbalans verwacht. Het effect wordt verwaarloosbaar tot beperkt positief (0/+1) beoordeeld.

G3A2

In de deelzone Wemmel-Laarbeekbos is alternatief G3A2 gelijkaardig aan alternatief G1A1, wel is de ringinfrastructuur iets beperkter dan bij alternatief G1A1. De breedte en ruimte-inname van de voorziene infrastructuur is bij beide alternatieven nagenoeg gelijk waardoor de effecten eveneens gelijkaardig zijn. Het effect wordt ook bij dit alternatief verwaarloosbaar tot beperkt positief (0/+1) beoordeeld.

G3A3

In de deelzone Wemmel-Laarbeekbos is alternatief G3A3 gelijkaardig aan alternatief G3A1, de lateraalweg wordt echter aan de zuidzijde van de R0 voorzien. Door een asverschuiving van de weginfrastructuur richting buitenring blijft ook hier de afstand van de weginfrastructuur tot het Laarbeekbos nagenoeg gelijk.

Ook bij dit alternatief wordt biologisch zeer waardevol groen ingenomen en is er creatie van groen mogelijk in de bufferzone van 40 m. Aan de zuidzijde wordt deze bufferzone echter grotendeels ingenomen door de lateraalweg waardoor hier minder mogelijkheid is tot creatie van extra groen en groen bovendien ingesloten komt te liggen tussen de autosnelweg en de lateraalweg waardoor dit niet toegankelijk is voor fauna. Er wordt een beperkt positieve groenbalans verwacht. Het effect wordt verwaarloosbaar tot beperkt positief (0/+1) beoordeeld.

10.3.1.2.4 Varianten met één rijstrook minder per rijrichting

Bij alle alternatieven is er ruimtewinst mogelijk met één rijstrook minder (zie detailbespreking inleidend hoofdrapport, paragraaf 2.4.6). Gezien de ruimte voor ecotoopcreatie overal aanwezig is,

zal bij een rijstrook minder de harde bestemming smaller worden, maar blijft de 40 m bufferzone en de mogelijkheden voor ecotoopcreatie in deze zone behouden. De verschillen van de varianten ten opzichte van hun alternatief is beperkt, waardoor dit niet leidt tot een andere beoordeling.

10.3.1.2.5 Concluderende tabel

Zone Wemmel - Laarbeekbos	**Basisalternatief**	**Alternatief 2**	**Alternatief 3**	**Variant 1 rijstrook minder op doorgaande weg**
Alternatievengroep **light**	G1A2: 0/+1 verwachte groenbalans beperkt positief, beperkt meer toegankelijk leefgebied	G1A1: 0/+1 verwachte groenbalans beperkt positief, beperkt meer toegankelijk leefgebied	/	G1A2: 0/+1 G1A1: 0/+1 Ruimte voor groen nagenoeg gelijk
Alternatievengroep **parallel**	G2A1: 0/+1 verwachte groenbalans beperkt positief, beperkt meer toegankelijk leefgebied	G2A2: 0/+1 verwachte groenbalans beperkt positief, beperkt meer toegankelijk leefgebied	/	G2A1: 0/+1 G2A2: 0/+1 Ruimte voor groen nagenoeg gelijk
Alternatievengroep **lateraal**	G3A1: 0/+1 verwachte groenbalans beperkt positief, gelijkaardig toegankelijk leefgebied	G3A2: 0/+1 verwachte groenbalans beperkt positief, geljkaardig toegankelijk leefgebied	G3A3: 0/+1 verwachte groenbalans beperkt positief, gelijkaardig toegankelijk leefgebied	G3A1: 0/+1 G3A2: 0/+1 G3A3: 0/+1 Ruimte voor groen nagenoeg gelijk

10.3.1.3 *Deelzone Wemmel - Jette*

Ten westen van de N290 bestaan de bermen van de R0 uit gemengd bos, loofbos en mesofiel hooiland/soortenrijk permanent cultuurgrasland. Verder van de R0 is aan de zuidzijde van de R0 voornamelijk loofbos en lokaal ruigte en struweel binnen de plancontour gelegen en aan de noordzijde naast een bedrijfsgebouw voornamelijk landbouwgrond, vermeldenswaardig hier is een perceel met grote zeggenvegetaties.

Tussen de N290 en de Panoramastraat/aansluitingscomplex parking C worden de bermen gekenmerkt door mesofiel hooiland/soortenrijk permanent hooiland en in tweede lijn gemengde loofbosstroken. Net buiten plangebied ligt zowel ten noorden als ten zuiden bebouwd stadsgebied.

Ter hoogte van het aansluitingscomplex parking C is een bufferbekken (eutrofe plas) gelegen aan de noordzijde van de R0. Verder af van de R0 is in het zuiden urbaan gebied (o.a. parking C) en in het noorden landbouwgebied (akkers op lemige bodem en graslanden) gelegen in de plancontour (zone voor landschappelijke inpassing).

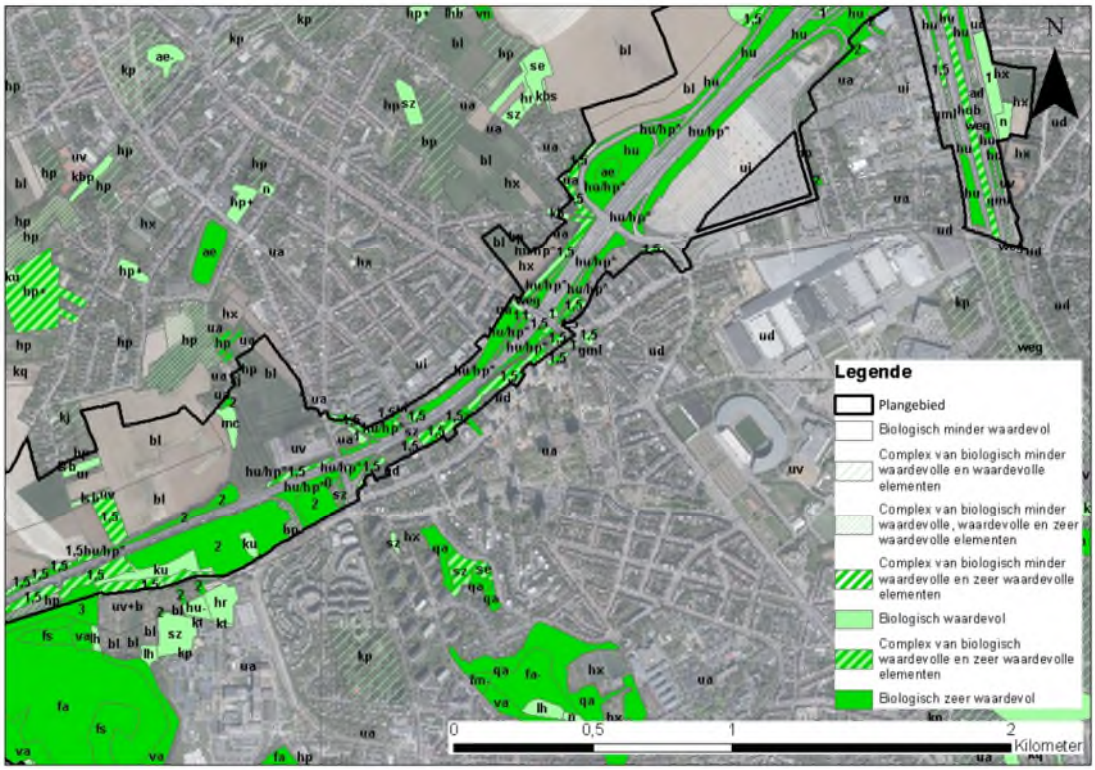

Figuur 10-10: Update biologische waarderingskaart deelzone Wemmel-Jette: bestaande situatie (MoVeR0)

Tabel 10-5: Deelzone Wemmel-Jette: inname/creatie groen (fysieke ruimtebalans)

	oppervlakte (ha)						
	G1A2	G1A1	G2A1	G2A2	G3A1	G3A2	G3A3
zeker inname	4,8	4,8	8,6	8,6	5,5	5,3	5,4
mogelijk/deels inname	4,4	4,4	2,8	2,8	4,6	4,6	4,6
grotendeels behoud	31,9	31,9	29,6	29,6	31,0	31,2	31,1
mogelijk/deels creatie	4,0	4,0	3,3	3,3	2,5	5,2	4,1

grotendeels creatie	5,0	5,0	4,5	4,5	8,0	6,0	7,0

10.3.1.3.1 Alternatievengroep light

G1A2

De weginfrastructuur van de doorgaande wegenis wordt grotendeels voorzien ter hoogte van bestaande verharding, wel wordt de weginfrastructuur breder (van ca. 40 m naar ca. 55 m tussen de complexen Jette en Wemmel). Door het verplaatsen van de op- en afrit van de N290 en de herinrichting als asymmetrisch half-stervormige aansluiting wordt enerzijds groen (loofbos) ingenomen en komt anderzijds ruimte voor groen vrij. Door het wegvallen van de op- en afritten aan de Limburg Stirumlaan, komt ruimte vrij voor groen. Verder wordt het aansluitingscomplex parking C omgevormd naar een paperclip, hierdoor worden bestaande wegbermen (gemengd bos en mesofiel hooiland/soortenrijk permanent cultuurgrasland) ingenomen. Gezien de herbestemming naar landbouwgebied ter hoogte van de bestaande op- en afritlus van parking C (noordzijde R0) zal ook hier groen (historisch permanent grasland en eutrofe plas) verdwijnen, het betreft een relatief groot aaneengesloten open ruimte gebied.

Er wordt ca. 4,8 ha groen (mesofiel hooiland, loofbos en gemengd bos) ingenomen door nieuwe weginfrastructuur, wel kan ca. 31,9 ha groen nagenoeg behouden blijven (huidig groen in en buiten buffer 40 m) en wordt er ca. 5,0 ha groen grotendeels en ca. 4,0 ha mogelijk/deels bij gecreëerd (afbraak van weginfrastructuur, landbouw in bufferzone 40 m en landbouw buiten bufferzone 40 m in groene bestemming). Tevens vindt er inname van ca. 4,4 ha plaats door de omvorming van groen (mesofiel hooiland, bufferbekken – eutrofe plas en gemengd bos) naar landbouwgebied. De exacte groenbalans (inname/creatie) is afhankelijk van de inname nodig voor geluidsbermen, grachten…) en inrichting van het gebied in de bufferzone en in de verschillende bestemmingszones, maar op basis van de cijfers kan verwacht worden dat deze beperkt negatief is. Al het groen in deze deelzone ligt niet ingesloten en kan dienst doen als leefgebied voor fauna. Het effect wordt verwaarloosbaar tot beperkt negatief (0/-1) beoordeeld. Er wordt aanbevolen om geen omvorming naar landbouwgebied door te voeren waardoor 4,4 ha groen gevrijwaard kan blijven.

G1A1

In de deelzone Wemmel-Jette is het ontwerp van het alternatief G1A1 identiek aan het ontwerp van alternatief G1A2. Het effect wordt bijgevolg eveneens identiek beoordeeld, met name verwaarloosbaar tot beperkt negatief (0/-1).

10.3.1.3.2 Alternatievengroep parallel

G2A1

De weginfrastructuur wordt grotendeels voorzien ter hoogte van bestaande verharding, wel verbreedt de weginfrastructuur door de aanleg van parallelwegen langs beide zijden van de R0. In de zone ter hoogte van de Bowling neemt de breedte van de ringinfrastructuur toe van ca. 30 m nu tot ca. 80 à 120 m na herinrichting (in vergelijking met het alternatief G1A2 is dit een toename van ca. 20 à 30 m). In de zone tussen de aansluitingscomplexen Jette en Wemmel, zonder rekening te houden met de op- en afritten, neemt de breedte van de ringinfrastructuur toe van ca. 40 m nu tot ca. 75 m na herinrichting (in vergelijking met het alternatief G1A2 is dit een toename van ca. 20 m). Ter hoogte van parking C neemt de breedte van de ringinfrastructuur toe van ca. 85 m nu tot ca. 105 m na herinrichting (in vergelijking met het alternatief G1A2 is dit een toename van ca. 45 m).

In dit alternatief wordt het ASC N290 losgekoppeld, maar wordt er wel een aansluiting voorzien vanop de parallelwegen, op éénzelfde locatie als de op- en afrit van de N290 in alternatief G1A2, hierdoor wordt enerzijds groen (loofbos) ingenomen en komt anderzijds ruimte voor groen vrij. Door het wegvallen van de op- en afritten aan de de Limburg Stirumlaan, komt ruimte vrij voor groen. Verder wordt ook het ASC parking C losgekoppeld en aangesloten op de parallelwegen waardoor de bestaande wegbermen (loofbos en mesofiel hooiland/soortenrijk permanent cultuurgrasland) ingenomen worden. Ook hier vindt enerzijds een herbestemming naar landbouwgebied plaats (op- en afritlus van parking C) en naar parkgebied (ten westen van op- en afritlus parking C).

De inname van groen door de weginfrastructuur is groter dan bij alternatief G1A2 en het groen dat behouden kan blijven en gecreëerd kan worden iets beperkter. De verwachte groenbalans is negatief. De oppervlakte groen buiten de verkeerswisselaar die dienst kan doen als leefgebied voor fauna is groter dan bij alternatief G1A2. Al het groen in deze deelzone ligt niet ingesloten en kan dienst doen als leefgebied voor fauna. Het effect wordt beperkt negatief (-1) beoordeeld. Er wordt aanbevolen om geen omvorming naar landbouwgebied door te voeren waardoor 4,4 ha groen gevrijwaard kan blijven.

G2A2

In de deelzone Wemmel-Jette is het ontwerp van het alternatief G2A2 identiek aan het ontwerp van alternatief G2A1. Het effect wordt bijgevolg eveneens identiek beoordeeld, met name beperkt negatief (-1).

10.3.1.3.3 Alternatievengroep lateraal

G3A1

Bij alternatief G3A1 wordt een lateraalweg toegevoegd die ter hoogte van de Bowling van kant wisselt: van de noordzijde ten westen van ASC N290 naar de zuidzijde ten oosten van ASC N290. Het ASC N290 wordt hierdoor heraangelegd en verplaatst richting westen (zoals bij de voorgaande alternatieven).

In de zone ter hoogte van het huidige ASC N290 neemt de breedte van de ringinfrastructuur (zonder rekening te houden met het nieuwe complex) toe van ca. 30 m nu tot ca. 75 m na herinrichting. In de zone tussen de complexen Jette en Wemmel, zonder rekening te houden met de op- en afritten, neemt de breedte van de ringinfrastructuur toe van ca. 40 m nu tot ca. 70 m na herinrichting (in vergelijking met de alternatievengroep light is dit een toename van ca. 15 m, maar in vergelijking met de alternatievengroep parallel is dit een afname van 5 m). Ter hoogte van parking C neemt de breedte van de ringinfrastructuur af van ca. 85 m nu tot ca. 75 m na herinrichting (in vergelijking met de alternatievengroep light is dit een toename van ca. 20 m, maar in vergelijking met de alternatievengroep parallel is dit een afname van 30 m).

Net zoals bij alternatief G2A1 = G2A2 worden de Limburg Stirumlaan en parking C losgekoppeld van de R0 (er wordt wel geen Hollands complex voorzien ter hoogte van parking C bij dit alternatief waardoor hier geen bijkomende ruimte wordt ingenomen). Ook hier vindt enerzijds een herbestemming naar landbouwgebied plaats (op- en afritlus van parking C) en naar parkgebied (ten westen van op- en afritlus parking C).

De oppervlaktes inname, behoud en creatie liggen in dezelfde grootteorde als de oppervlaktes bij alternatief G1A2, de verwachte groenbalans is eveneens beperkt negatief. Het effect wordt verwaarloosbaar tot beperkt negatief (0/-1) beoordeeld. Ook hier is dezelfde aanbeveling van toepassing.

G3A2

In de deelzone Wemmel-Jette is alternatief G3A2 gelijkaardig aan alternatief G3A1, wel is er geen lateraalweg aanwezig tussen de Limburg Stirumlaan en Parking C (zuidzijde R0) en ten westen van het

ASC N9 (noordzijde R0) waardoor hier ruimte voor groen vrijkomt (voornamelijk ten zuiden van de R0 - zone ten noorden is landbouwgebied). De oppervlaktes inname, behoud en creatie liggen in dezelfde grootteorde als de oppervlaktes bij alternatief G3A1, de verwachte groenbalans is eveneens beperkt negatief. Het effect wordt verwaarloosbaar tot beperkt negatief (0/-1) beoordeeld. Ook hier is dezelfde aanbeveling van toepassing.

G3A3

In de deelzone Wemmel-Jette is alternatief G3A3 gelijkaardig aan alternatief G3A1, wel wordt de lateraalweg volledig aan de zuidzijde voorzien (ook ten westen van de bowling) en wordt de N290 losgekoppeld van de R0. Beperkt komt ruimte vrij door het loskoppelen van het ASC N290 en wordt geen groen (loofbos) ingenomen zoals bij de voorgaande alternatieven door het verplaatsen van dit ASC. De oppervlaktes inname, behoud en creatie liggen in dezelfde grootteorde als de oppervlaktes bij alternatief G3A1, de verwachte groenbalans is eveneens beperkt negatief. Het effect wordt verwaarloosbaar tot beperkt negatief (0/-1) beoordeeld. Ook hier is dezelfde aanbeveling van toepassing.

10.3.1.3.4 Varianten met één rijstrook minder per rijrichting

Deels bij alle alternatieven en deels bij alternatief G3A3 (ter hoogte van N209) of G3A1, G3A2 en G3A3 (ter hoogte van parking C) is er ruimtewinst mogelijk met één rijstrook minder (zie detailbespreking inleidend hoofdrapport, paragraaf 2.4.6). Gezien de ruimte voor ecotoopcreatie niet overal aanwezig is in de bufferzone van 40 m, zal bij een rijstrook minder de harde bestemming smaller worden en vergroten de mogelijkheden voor ecotoopcreatie in de bufferzone. De verschillen van de varianten ten opzichte van hun alternatief is beperkt, waardoor dit niet leidt tot een andere beoordeling.

10.3.1.3.5 Variant verlaagd lengteprofiel t.h.v. Wemmel-Jette

In deze variant zal het stedelijk gebied aan weerskanten met elkaar verbonden worden over de ring waarbij tevens de mogelijkheid bestaat om extra groen te voorzien. Bij de subvariant beperkte landschapsbrug is de ruimte voor groen beperkt waardoor dit niet leidt tot een andere beoordeling. Bij de subvariant waarbij een maximale landschapsbrug voorzien wordt, kan dit leiden tot een betere score indien deze groen ingericht wordt. Gezien de inrichting nog niet gekend is, leidt dit niet tot een andere beoordeling. Er wordt wel aanbevolen om deze landschapsbrug (deels) groen in te richten.

10.3.1.3.6 Concluderende tabel

Zone Wemmel - Jette	**Basisalternatief**	**Alternatief 2**	**Alternatief 3**	**Variant verlaagd lengteprofiel**	**Variant 1 rijstrook minder op doorgaande weg**
Alternatievengroep **light**	G1A2: 0/-1 verwachte groenbalans beperkt negatief, beperkt minder toegankelijk leefgebied	G1A1:0/-1 zelfde uitwerking als G1A2	/	G1A2: 0/-1 G1A1: 0/-1 (beperkt) meer ruimte voor groen	G1A2: 0/-1 G1A1: 0/-1 beperkt meer ruimte voor groen
Alternatievengroep **parallel**	G2A1: -1 verwachte groenbalans negatief, minder toegankelijk leefgebied	G2A2: -1 zelfde uitwerking als G2A1	/	G2A1: -1 G2A2: -1 (beperkt) meer ruimte voor groen	G2A1: -1 G2A2: -1 beperkt meer ruimte voor groen
Alternatievengroep **lateraal**	G3A1: 0/-1 verwachte groenbalans beperkt negatief, beperkt minder toegankelijk leefgebied	G3A2: 0/-1 verwachte groenbalans beperkt negatief, beperkt minder toegankelijk leefgebied	G3A3: 0/-1 verwachte groenbalans beperkt negatief, beperkt minder toegankelijk leefgebied	G3A1: 0/-1 G3A2: 0/-1 G3A3: 0/-1 (beperkt) meer ruimte voor groen	G3A1: 0/-1 G3A2: 0/-1 G3A3: 0/-1 beperkt meer ruimte voor groen

10.3.1.4 *Deelzone Wemmel - Strombeek-Bever A12*

De bermen in en in de omgeving van de verkeerswisselaar bestaan nagenoeg volledig uit habitatwaardig mesofiel hooiland. Lokaal is er onder meer loofbos, gemengd bos, naaldbos en soortenarm grasland aanwezig naast twee bezinkingsbekkens (in en ten noorden van de verkeerswisselaar). Verder af van de R0 is landbouwgebied (voornamelijk akkers op lemige bodem) binnen de plancontour gelegen.

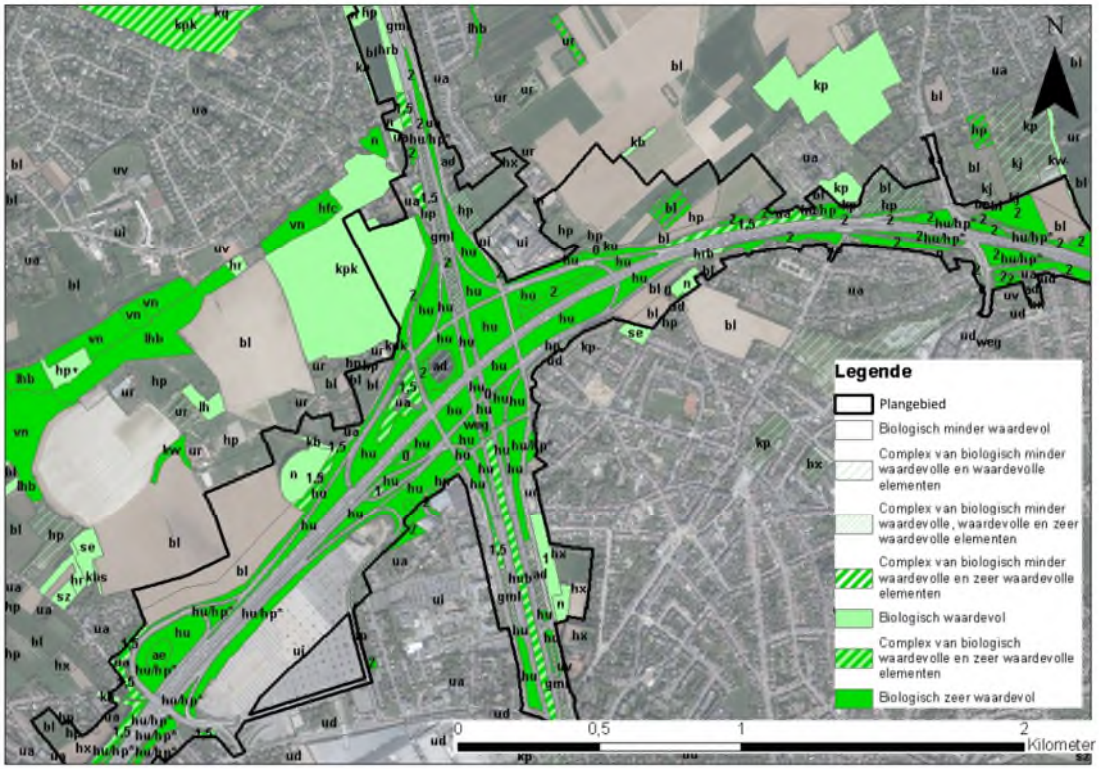

Figuur 10-11: Update biologische waarderingskaart deelzone Wemmel-Strombeek-Bever A12: bestaande situatie (MoVeR0)

Tabel 10-6: Deelzone Wemmel-Strombeek-Bever A12: inname/creatie groen (fysieke ruimtebalans)

	oppervlakte (ha)						
	G1A2	G1A1	G2A1	G2A2	G3A1	G3A2	G3A3
zeker inname	9,7	11,5	14,0	14,0	12,7	11,0	12,7
mogelijk/deels inname	0,1	0,1	0,0	0,0	0,0	0,0	0,0
grotendeels behoud	64,2	62,4	60,0	60,0	61,3	63,0	61,3
mogelijk/deels creatie	6,1	5,6	4,9	4,9	5,3	5,9	5,4
grotendeels creatie	17,3	16,3	18,3	18,3	18,6	19,0	18,5

10.3.1.4.1 Alternatievengroep light

G1A2

De verkeerswisselaar wordt ingericht als halve sterknoop, dit betekent dat deze compacter vormgegeven wordt en dat de arm naar Brussel centrum ingericht wordt als parkway in plaats van als volwaardige snelwegarm.

Er wordt ca. 9,7 ha groen ingenomen door nieuwe weginfrastructuur (biologisch zeer waardevolle graslanden, habitat 6510_hu), wel kan ca. 64,2 ha groen nagenoeg behouden blijven en wordt er ca. 17,3 ha groen grotendeels en ca. 6,1 ha mogelijk/deels bij gecreëerd (onder meer door afbraak van weginfrastructuur ter hoogte van de parkway en de zone met bestemming natuur in het noordoosten van de verkeerswisselaar). De exacte groenbalans (inname/creatie) is afhankelijk van de inname nodig voor geluidsbermen, grachten…) en inrichting van het gebied in de bufferzone en in de verschillende bestemmingszones, maar op basis van de cijfers kan verwacht worden dat deze positief is. Er komen grotere groenzones buiten de weginfrastructuur te liggen waardoor deze toegankelijk worden als leefgebied voor soorten.

De meeste bermen die behouden kunnen blijven zullen tijdens de werffase tijdelijk gebruikt worden als werfzone en bijgevolg ook tijdelijk verdwijnen (biologisch zeer waardevolle graslanden). Na de werken kunnen de groenzones/groene bermen zich terug ontwikkelen (zowel op hun oorspronkelijke locatie indien deze niet ingenomen wordt door verharding als op nieuwe locaties waar bijvoorbeeld verharding is opgebroken). Tijdens de werken zullen de diverse orchideeën verdwijnen/verplant worden. Gezien de moeilijkheden bij herkolonisatie van deze soort, kan er een permanent effect optreden door de aanlegfase waarbij ook lange tijd na de werken een minder biodiverse natuur wordt bekomen. Het effect wordt beperkt negatief (-1) beoordeeld.

G1A1

In de deelzone Wemmel-Strombeek-bever A12 is het alternatief G1A1 gelijkaardig aan het alternatief G1A2, wel wordt de verkeerswisselaar ingericht als een volledige sterknoop waardoor de arm naar Brussel centrum ingericht wordt als volwaardige snelweg. De inname van groen (biologisch zeer waardevolle graslanden) door weginfrastructuur is iets groter dan bij alternatief G1A2 en het groen dat behouden kan blijven/gecreëerd wordt iets beperkter (voornamelijk ter hoogte van snelwegarm richting Brussel). De verwachte groenbalans is positief en de creatie van grote toegankelijke leefgebieden is gelijkaardig aan alternatief G1A2.

De meeste bermen die behouden kunnen blijven zullen ook bij dit alternatief tijdens de werffase tijdelijk gebruikt worden als werfzone en bijgevolg ook tijdelijk verdwijnen (biologisch zeer waardevolle graslanden). Gezien de moeilijkheden bij herkolonisatie van orchideeën, kan er een permanent effect optreden door de aanlegfase waarbij ook lange tijd na de werken een minder biodiverse natuur wordt bekomen. Het effect wordt beperkt negatief (-1) beoordeeld.

10.3.1.4.2 Alternatievengroep parallel

G2A1

In de deelzone Wemmel-Strombeek-bever A12 is het alternatief G2A1 gelijkaardig aan het alternatief G1A1, wel worden parallelbanen in het westen van de verkeerswisselaar toegevoegd waardoor de inname van groen (biologisch zeer waardevolle graslanden) door weginfrastructuur groter is dan bij alternatief G1A1 (ca. 3 ha) en het groen dat behouden kan blijven iets beperkter (voornamelijk aan de westzijde van de verkeerswisselaar). Ook is iets meer creatie van nieuw groen mogelijk. De oppervlakte groen buiten de verkeerswisselaar die dienst kan doen als leefgebied voor fauna is tevens beperkter dan bij alternatief G1A1, voornamelijk aan de westzijde van de verkeerswisselaar). De verwachte groenbalans is positief.

De meeste bermen die behouden kunnen blijven, zullen ook bij dit alternatief tijdens de werffase tijdelijk gebruikt worden als werfzone en bijgevolg ook tijdelijk verdwijnen (biologisch zeer waardevolle graslanden). Gezien de moeilijkheden bij herkolonisatie van orchideeën, kan er een permanent effect optreden door de aanlegfase waarbij ook lange tijd na de werken een minder biodiverse natuur wordt bekomen. Het effect wordt beperkt negatief tot negatief (-1/-2) beoordeeld.

G2A2

In de deelzone Wemmel-Strombeek-Bever A12 is het ontwerp van het alternatief G2A2 identiek aan het ontwerp van alternatief G2A1. Het effect wordt bijgevolg eveneens identiek beoordeeld, met name beperkt negatief tot negatief (-1/-2).

10.3.1.4.3 Alternatievengroep lateraal

G3A1

In de deelzone Wemmel-Strombeek-bever A12 is het alternatief G3A1 gelijkaardig aan het alternatief G1A2, wel wordt een doorgaande laterale weg voorzien aan de zuidzijde waardoor de inname van groen (biologisch zeer waardevolle graslanden) door weginfrastructuur groter is dan bij alternatief G1A2 en het groen dat behouden kan blijven iets beperkter (voornamelijk aan de zuidzijde van de verkeerswisselaar). De creatie nieuw groen blijft nagenoeg gelijk. De oppervlakte groen buiten de verkeerswisselaar die dienst kan doen als leefgebied voor fauna is tevens beperkter dan bij alternatief G1A1, voornamelijk aan de zuidwestzijde van de verkeerswisselaar waar door de laterale weg een grote groenzone wordt ingesloten). De verwachte groenbalans is positief.

De meeste bermen die behouden kunnen blijven zullen ook bij dit alternatief tijdens de werffase tijdelijk gebruikt worden als werfzone en bijgevolg ook tijdelijk verdwijnen (biologisch zeer waardevolle graslanden). Gezien de moeilijkheden bij herkolonisatie van orchideeën, kan er een permanent effect optreden door de aanlegfase waarbij ook lange tijd na de werken een minder biodiverse natuur wordt bekomen. Het effect wordt beperkt negatief (-1) beoordeeld.

G3A2

In de deelzone Wemmel-Strombeek-bever A12 is het alternatief G3A2 gelijkaardig aan het alternatief G1A2, wel wordt een laterale weg voorzien aan de zuidzijde ten ontsluiting van parking C (enkel aan de westzijde van de knoop en dus geen doorlopende laterale weg zoals bij alternatief G3A1) waardoor de inname van groen (biologisch zeer waardevolle graslanden) beperkter is dan bij alternatief G3A1 en het behoud van groen iets groter. De verwachte groenbalans is positief.

De meeste bermen die behouden kunnen blijven zullen ook bij dit alternatief tijdens de werffase tijdelijk gebruikt worden als werfzone en bijgevolg ook tijdelijk verdwijnen (biologisch zeer waardevolle graslanden). Gezien de moeilijkheden bij herkolonisatie van orchideeën, kan er een permanent effect optreden door de aanlegfase waarbij ook lange tijd na de werken een minder biodiverse natuur wordt bekomen. Het effect wordt beperkt negatief (-1) beoordeeld.

G3A3

In de deelzone Wemmel- Strombeek-Bever A12 is het ontwerp van het alternatief G3A3 identiek aan het ontwerp van alternatief G3A1. Het effect wordt bijgevolg eveneens identiek beoordeeld, met name beperkt negatief (-1).

10.3.1.4.4 Varianten met één rijstrook minder per rijrichting

Bij alle alternatieven is er ruimtewinst mogelijk in de verkeerswisselaar (zie detailbespreking inleidend hoofdrapport, paragraaf 2.4.6). Waardoor hier in de weliswaar harde bestemming extra creatie van groen mogelijk is. De verschillen van de varianten ten opzichte van hun alternatief is beperkt, waardoor dit niet leidt tot een andere beoordeling.

10.3.1.4.5 Variant met downgrade verkeerswisselaar (enkel G1A1)

Een downgrade van de verkeerswisselaar betekent een beperkter ruimtebeslag, met name een gelijkaardig ruimtebeslag dan bij alternatief G1A2. Dit leidt echter niet tot een andere beoordeling cfr. de beoordeling van alternatief G1A1.

10.3.1.4.6 Concluderende tabel

Zone Wemmel - Strombeek-Bever A12	**Basisalternatief**	**Alternatief 2**	**Alternatief 3**	**Variant verkeerswisselaar downgrade**	**Variant 1 rijstrook minder op doorgaande weg**
Alternatievengroep **light**	G1A2: -1 verwachte groenbalans positief, meer toegankelijk leefgebied, complexe herkolonisatie gebied	G1A1: -1 verwachte groenbalans positief, meer toegankelijk leefgebied, complexe herkolonisatie gebied	/	G1A1: -1 beperkt meer ruimte voor groen	G1A2: -1 G1A1: -1 beperkt meer ruimte voor groen
Alternatievengroep **parallel**	G2A1: -1/-2 verwachte groenbalans positief, beperkt meer toegankelijk leefgebied, complexe herkolonisatie gebied	G2A2: -1/-2 zelfde uitwerking als G2A1	/	/	G2A1: -1 /-2 G2A2: -1/-2 beperkt meer ruimte voor groen
Alternatievengroep **lateraal**	G3A1: -1 verwachte groenbalans positief, meer toegankelijk leefgebied, complexe herkolonisatie gebied	G3A2: -1 verwachte groenbalans positief, meer toegankelijk leefgebied, complexe herkolonisatie gebied	G3A3: -1 zelfde uitwerking als G3A1	/	G3A1: -1 G3A2: -1 G3A3: -1 beperkt meer ruimte voor groen

10.3.1.5 *Deelzone Vilvoorde*

In de aansluitingscomplexen Sint-Annalaan en Medialaan en langs de R0 is voornamelijk loofbos gelegen. Lokaal komt in de omgeving van de aansluitingscomplexen mesofiel hooiland/soortenrijk permanent cultuurgrasland voor.

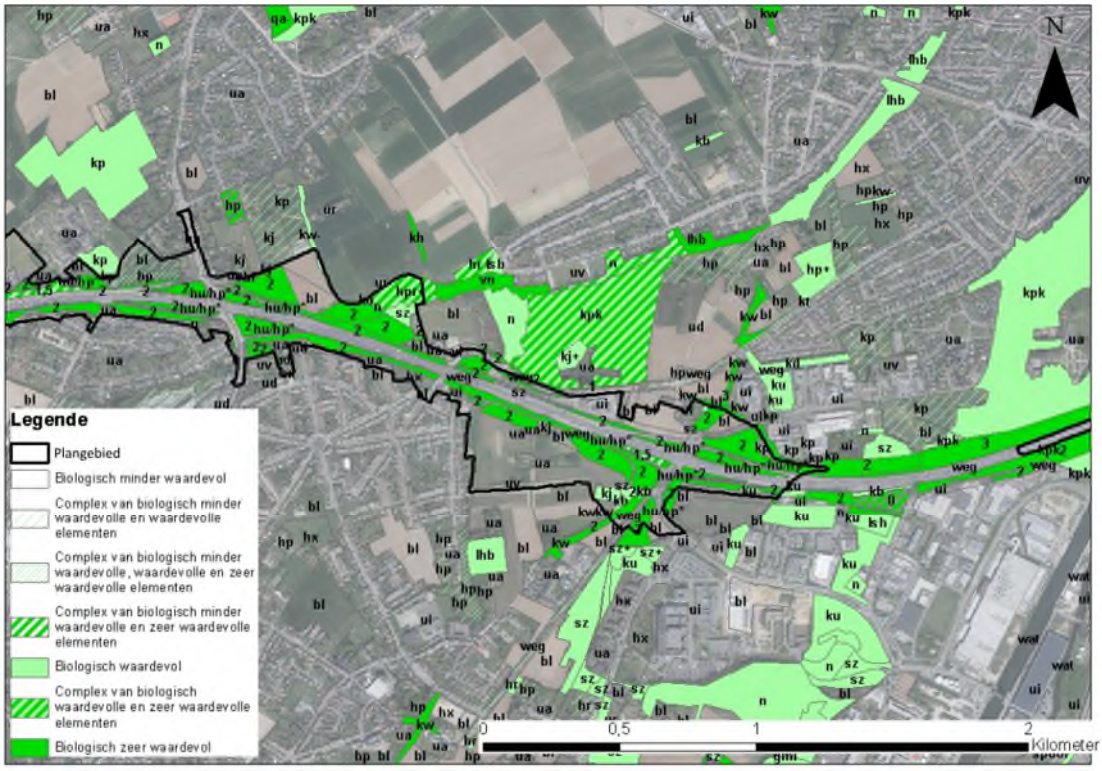

Figuur 10-12: Update biologische waarderingskaart deelzone Vilvoorde: bestaande situatie (MoVeR0)

Tabel 10-7: Deelzone Vilvoorde: inname/creatie groen (fysieke ruimtebalans)

	oppervlakte (ha)*						
	G1A2	G1A1	G2A1	G2A2	G3A1	G3A2	G3A3
zeker inname	2,0	2,0	2,0	2,0	3,0	2,0	4,0
mogelijk/deels inname	0,0	0,0	0,0	0,0	0,0	0,0	0,0
grotendeels behoud	31,6	31,6	31,6	31,6	30,5	31,6	29,6
mogelijk/deels creatie	4,3	4,3	4,3	4,3	3,4	4,3	2,9
grotendeels creatie	0,4	0,4	0,4	0,4	1,7	0,4	1,2

*Braakliggende terreinen die groen ingericht zullen worden, werden reeds groen ingetekend in de referentiesituatie. Het gaat hier om de terreinen ter hoogte van de quick win waarbij de groenaanleg nog niet in de quick win is opgenomen maar deel uitmaakt van dit planvoornemen. In bovenstaande ruimtebalans is deze oppervlakte 'braakliggende terreinen' echter reeds als bestaand groen opgenomen. Dit betekent dat de oppervlakte 'grotendeels behoud' iets beperkter zal zijn en de oppervlakten 'mogelijk/deels creatie' en 'grotendeels creatie' iets groter.

10.3.1.5.1 Alternatievengroep light

G1A2

Het aansluitingscomplex Sint-Annalaan zal compacter uitgevoerd worden, waardoor (beperkt) ruimte vrijkomt voor natuur. Het ruimtebeslag van de ringinfrastructuur (zonder rekening te houden met de aansluitingscomplexen) neemt toe van ca. 35 m naar ca. 50 m waardoor hier groen (beboste bermen - voornamelijk loofbos) deels verdwijnen. Het vernieuwde op- en afrittencomplex aan de Medialaan maakt reeds deel uit van de referentiesituatie, wel wordt hier extra groen voorzien (groene verbindingen - zie effectgroep versnippering en barrièrewerking).

Er wordt ca. 2,0 ha groen ingenomen door nieuwe weginfrastructuur (biologisch zeer waardevol bos), wel kan ca. 31,6 ha groen nagenoeg behouden blijven (huidig groen dat in en buiten buffer 40 m komt te liggen) en wordt er ca. 0,4 ha groen grotendeels en ca. 4,3 ha mogelijk/deels bij gecreëerd (autoweginfrastructuur die opgebroken wordt en landbouwgebied dat in de buffer 40 m komt te liggen). De exacte groenbalans (inname/creatie) is afhankelijk van de inname nodig voor geluidsbermen, grachten…) en de inrichting van het gebied in de bufferzone en in de bestemming natuur met overdruk spoorinfrastructuur), maar op basis van de cijfers kan verwacht worden dat deze neutraal is. Al het groen in deze deelzone ligt niet ingesloten en kan dienst doen als leefgebied voor fauna. Deze zones sluiten aan op natuurgebieden in de omgeving, zoals de groenpool Hoogveld-Tangebeek. Het effect wordt verwaarloosbaar (0) beoordeeld.

G1A1

In de deelzone Vilvoorde is het ontwerp van alternatief G1A1 identiek aan het ontwerp van alternatief G1A2. Het effect wordt bijgevolg eveneens identiek beoordeeld, met name verwaarloosbaar (0).

10.3.1.5.2 Alternatievengroep parallel

G2A1

In de deelzone Vilvoorde is het ontwerp van alternatief G2A1 identiek aan het ontwerp van alternatief G1A2. Het effect wordt bijgevolg eveneens identiek beoordeeld, met name verwaarloosbaar (0).

G2A2

In de deelzone Vilvoorde is het ontwerp van alternatief G2A2 identiek aan het ontwerp van alternatief G1A2. Het effect wordt bijgevolg eveneens identiek beoordeeld, met name verwaarloosbaar (0).

10.3.1.5.3 Alternatievengroep lateraal

G3A1

In alternatief G3A1 wordt een laterale weg voorzien tussen de Medialaan en de Sint-Annalaan (komende van de verkeerswisselaar A12). Tussen de Medialaan en de Sint-Annalaan wordt de laterale weg aan weerszijden van de R0 ingepast. De breedte van de ringinfrastructuur (zonder rekening te houden met de aansluitingscomplexen) neemt hierdoor toe van ca. 35 m naar ca. 75 m (versus ca. 50 m in de eerdere alternatieven) waardoor hier groen (voornamelijk mesofiel grasland en loofbos) verdwijnt. Verder wordt het aansluitingscomplex Sint-Annalaan losgekoppeld, de ruimte die vrijkomt is echter beperkt gezien de aanwezigheid van de laterale wegen. Het vernieuwde op- en afrittencomplex aan de Medialaan maakt reeds deel uit van de referentiesituatie, wel wordt hier extra groen voorzien (groene verbindingen - zie effectgroep versnippering en barrièrewerking).

Ook bij dit alternatief wordt biologisch zeer waardevol groen ingenomen en is er creatie van groen mogelijk in de bufferzone van 40 m (voornamelijk autoweginfrastructuur die opgebroken wordt en landbouwgebied dat in de buffer 40 m komt te liggen). Er wordt een neutrale groenbalans verwacht. Het gaat om niet ingesloten groen dat dienst kan doen als leefgebied voor fauna. Het effect wordt verwaarloosbaar (0) beoordeeld.

G3A2

In de deelzone Vilvoorde is het ontwerp van alternatief G3A2 identiek aan het ontwerp van alternatief G1A2. Het effect wordt bijgevolg eveneens identiek beoordeeld, met name verwaarloosbaar (0).

G3A3

In de deelzone Vilvoorde is alternatief G3A3 gelijkaardig aan alternatief G3A1, wel wordt de lateraalweg ten zuiden voorzien en verdwijnt de aansluiting van de ring met de Medialaan (N209). De breedte van de ringinfrastructuur (zonder rekening te houden met de aansluitingscomplexen) neemt hierdoor toe van ca. 35 m naar ca. 75 m (gelijkaardig aan de breedte van het alternatief G3A1). De bermvegetaties aan de zuidzijde van de R0 versmallen/verdwijnen, aan de noordzijde kan het bestaande groen/bermvegetaties behouden blijven.

Ook bij dit alternatief wordt biologisch zeer waardevol groen ingenomen (wegbermen aan de zuidzijde nagenoeg volledig) en is er creatie van groen mogelijk in de bufferzone van 40 m. Aan de zuidzijde wordt deze bufferzone echter grotendeels ingenomen door de lateraalweg waardoor hier minder mogelijkheid is tot creatie van extra groen en groen bovendien ingesloten komt te liggen tussen de autosnelweg en de lateraalweg waardoor dit niet toegankelijk is voor fauna. Er wordt een neutrale tot beperkt negatieve groenbalans verwacht. Het effect wordt verwaarloosbaar tot beperkt negatief (0/-1) beoordeeld.

10.3.1.5.4 Varianten met één rijstrook minder per rijrichting

Ter hoogte van de Sint-Annalaan is er ruimtewinst mogelijk met één rijstrook minder bij alternatief G3A1, ten oosten hiervan is er ruimtewinst mogelijk bij alle alternatieven (zie detailbespreking inleidend hoofdrapport, paragraaf 2.4.6). Gezien de ruimte voor ecotoopcreatie niet overal aanwezig is in de bufferzone van 40 m, zal bij een rijstrook minder de harde bestemming smaller worden en vergroten de mogelijkheden voor ecotoopcreatie in de bufferzone. De verschillen van de varianten ten opzichte van hun alternatief is beperkt, waardoor dit niet leidt tot een andere beoordeling.

10.3.1.5.5 Concluderende tabel

Zone Vilvoorde	**Basisalternatief**	**Alternatief 2**	**Alternatief 3**	**Variant 1 rijstrook minder op doorgaande weg**
Alternatievengroep **light**	G1A2: 0 verwachte groenbalans neutraal, gelijkaardig toegankelijk leefgebied	G1A1: 0 zelfde uitwerking als G1A2	/	G1A2: 0 G1A1: 0 Beperkt meer ruimte voor groen
Alternatievengroep **parallel**	G2A1: zelfde uitwerking als G1A2	G2A2:0 zelfde uitwerking als G1A2	/	G2A1: 0 G2A2: 0 Beperkt meer ruimte voor groen
Alternatievengroep **lateraal**	G3A1: 0 verwachte groenbalans neutraal, gelijkaardig toegankelijk leefgebied	G3A2: 0 zelfde uitwerking als G1A2	G3A3: 0/-1 verwachte groenbalans neutraal tot beperkt negatief, minder toegankelijk leefgebied	G3A1: 0 G3A2: 0 G3A3: 0/-1 Beperkt meer ruimte voor groen

10.3.1.6 *Deelzone Zaventem-Machelen E19*

Ter hoogte van de verkeerswisselaar komt voornamelijk loofbos en mesofiel hooiland/soortenrijk permanent cultuurgrasland voor. Ten noorden van de verkeerswisselaar komt langs de R0 voornamelijk gemengd bos voor en ten zuiden mesofiel hooiland/soortenrijk permanent cultuurgrasland.

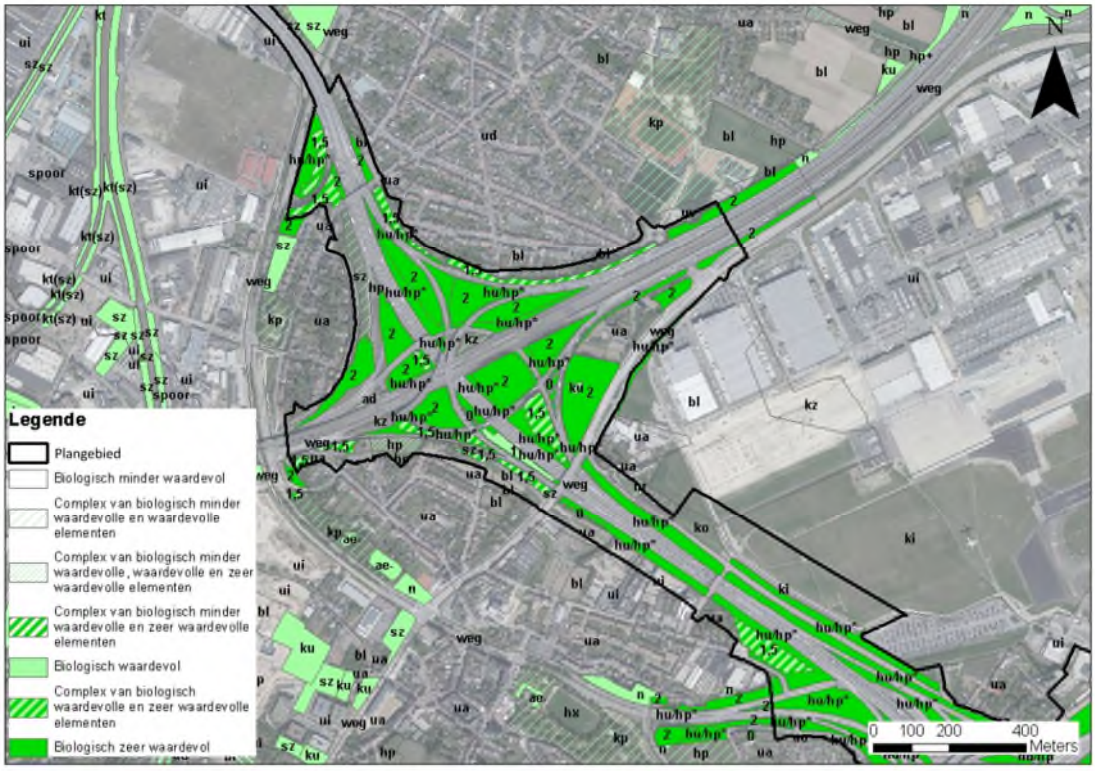

Figuur 10-13: Update biologische waarderingskaart deelzone Zaventem-Machelen E19: bestaande situatie (MoVeR0)

Tabel 10-8: Deelzone Zaventem-Machelen E19: inname/creatie groen (fysieke ruimtebalans)

	oppervlakte (ha)						
	G1A2	G1A1	G2A1	G2A2	G3A1	G3A2	G3A3
zeker inname	1,7	1,7	5,0	5,0	1,7	3,8	1,7
mogelijk/deels inname	0,0	0,0	0,0	0,0	0,0	0,0	0,0
grotendeels behoud	29,5	29,5	26,3	26,3	29,6	27,5	29,6
mogelijk/deels creatie	7,9	7,9	8,2	8,2	7,9	7,9	7,9
grotendeels creatie	3,2	3,2	3,2	3,2	4,0	3,4	4,0

10.3.1.6.1 Alternatievengroep light

G1A2

De huidige vormgeving van de verkeerswisselaar blijft behouden, beperkt wordt deze compacter uitgevoerd doordat aan de noordzijde één arm verplaatst wordt (van de buitenzijde naar binnen). De breedte van de wegsegmenten blijft op de meeste plaatsen nagenoeg gelijk. Beperkt neemt de breedte van de ringinfrastructuur toe van ca. 70 m naar ca. 80 à 85 m ter hoogte van de Pieter Schroonssstraat (inname loofbos en struweel) en ten zuiden van de verkeerswisselaar (zonder

rekening te houden met de verkeerswisselaar) van ca. 50 m naar ca. 55 m (inname mesofiel hooiland/soortenrijk permanent cultuurgrasland).

Er wordt ca. 1,7 ha groen ingenomen door nieuwe weginfrastructuur (onder meer biologisch zeer waardevolle graslanden en bos), wel kan ca. 29,5 ha groen nagenoeg behouden blijven en wordt er ca. 3,2 ha groen grotendeels en ca. 7,9 ha mogelijk/deels bij gecreëerd (voornamelijk afbraak van weginfrastructuur, ook de niet gebruikte verharding langs het spoor in de verkeerswisselaar). De exacte groenbalans (inname/creatie) is afhankelijk van de inname nodig voor geluidsbermen, grachten…) en inrichting van het gebied in de bufferzone en in de verschillende bestemmingszones, maar op basis van de cijfers kan verwacht worden dat deze positief is. De oppervlakte groen buiten de weginfrastructuur die toegankelijk is als leefgebied voor soorten, blijft nagenoeg gelijk. Het effect wordt verwaarloosbaar tot beperkt positief (0/+1) beoordeeld.

G1A1

In de deelzone Zaventem-Machelen E19 is het ontwerp van alternatief G1A1 identiek aan het ontwerp van alternatief G1A2. Het effect wordt bijgevolg eveneens identiek beoordeeld, met name verwaarloosbaar tot beperkt positief (0/+1).

10.3.1.6.2 Alternatievengroep parallel

G2A1

In de deelzone Zaventem-Machelen E19 is het alternatief G2A1 gelijkaardig aan het alternatief G1A2, wel wordt deze iets compacter uitgevoerd doordat aan de noord- en oostzijde 2 armen beperkt verplaats worden (naar binnen toe). Verder worden parallelwegen voorzien langs de R0 richting de deelzone Groen Hart A201 (de parallelwegen starten in de verkeerswisselaar). Ten zuiden van de verkeerswisselaar neemt door de parallelwegen de breedte van de ringinfrastructuur (zonder rekening te houden met de verkeerswisselaar) toe van ca. 50 m naar ca. 85 à 90 m, waardoor mesofiel hooiland/soortenrijk permanent cultuurgrasland wordt ingenomen. De bestaande wegbermen kunnen nagenoeg volledig behouden blijven ter hoogte van de verkeerswisselaar. Door de aanwezigheid van de parallelwegen versmallen (aan de oostzijde) en verdwijnen (aan de westzijde) de bestaande wegbermen ten zuiden van de verkeerswisselaar en worden hier ecotopen/leefgebied ingenomen.

De inname van groen (biologisch zeer waardevolle graslanden) door weginfrastructuur is iets groter dan bij alternatief G1A2 en het groen dat behouden kan blijven iets beperkter (voornamelijk groen dat ingenomen wordt door de parallelwegen). De verwachte groenbalans is neutraal tot beperkt positief. Beperkt komt toegankelijk leefgebied vrij ter hoogte van de verkeerswisselaar dat dienst kan doen als leefgebied voor soorten, ter hoogte van de parallelwegen wordt echter toegankelijk leefgebied ingenomen. Het effect wordt verwaarloosbaar (0) beoordeeld.

G2A2

In de deelzone Zaventem-Machelen E19 is het ontwerp van alternatief G2A2 identiek aan het ontwerp van alternatief G2A1. Het effect wordt bijgevolg eveneens identiek beoordeeld, met name verwaarloosbaar (0).

10.3.1.6.3 Alternatievengroep lateraal

G3A1

In de deelzone Zaventem-Machelen E19 is het alternatief G3A1 gelijkaardig aan het alternatief G1A2, wel wordt een laterale weg voorzien langs de oostzijde van de ringinfrastructuur (vanaf de Haachtsesteenweg richting zuiden). Ten zuiden van de verkeerswisselaar neemt door de lateraalweg de breedte van de ringinfrastructuur (zonder rekening te houden met de verkeerswisselaar) toe van

ca. 50 m naar ca. 80 à 85 m, waardoor mesofiel hooiland/soortenrijk permanent cultuurgrasland wordt ingenomen (enkel in het zuiden van de deelzone, meer naar het noorden worden het mesofiel hooiland gevrijwaard gezien de lateraalweg naar het oosten afbuigt voor zijn aantakking op de Haachtsesteenweg). De bestaande wegbermen kunnen nagenoeg volledig behouden blijven ter hoogte van de verkeerswisselaar. Door de aanwezigheid van de laterale weg versmallen, verdwijnen de bestaande wegbermen ten zuidoosten van de verkeerswisselaar en worden hier ecotopen/leefgebied ingenomen.

De inname van groen (biologisch zeer waardevolle graslanden) door weginfrastructuur is gelijkaardig dan bij alternatief G1A2 en het groen dat behouden kan blijven en gecreëerd kan worden eveneens (voornamelijk groen dat ingenomen wordt door de laterale weg). De verwachte groenbalans is positief. De oppervlakte groen buiten de weginfrastructuur die toegankelijk is als leefgebied voor soorten blijft nagenoeg gelijk. Het effect wordt verwaarloosbaar tot beperkt positief (0/+1) beoordeeld.

G3A2

In de deelzone Zaventem-Machelen E19 is het alternatief G3A2 gelijkaardig aan het alternatief G1A2, wel wordt een laterale weg ten westen van de ringinfrastructuur voorzien (in tegenstelling tot alternatief G3A1 waar de laterale weg aan de oostzijde voorzien wordt) en loopt deze door naar het noorden van de verkeerswisselaar (extra inname van loofbos).

De inname van groen (biologisch zeer waardevolle graslanden) door weginfrastructuur is iets groter dan bij alternatief G3A1 en het groen dat behouden kan blijven iets beperkter. De verwachte groenbalans is neutraal tot beperkt positief. Er komt meer groen ingesloten te liggen waardoor dit niet dienst kan doen als leefgebied voor soorten. Het effect wordt verwaarloosbaar tot beperkt negatief (0/-1) beoordeeld.

G3A3

In de deelzone Zaventem-Machelen E19 is het ontwerp van alternatief G3A3 identiek aan het ontwerp van alternatief G3A1. Het effect wordt bijgevolg eveneens identiek beoordeeld, met name verwaarloosbaar tot beperkt positief (0/+1).

10.3.1.6.4 Varianten met één rijstrook minder per rijrichting

Bij alle alternatieven is er ruimtewinst mogelijk in de verkeerswisselaar en ter hoogte van de R0 richting Henneaulaan (zie detailbespreking inleidend hoofdrapport, paragraaf 2.4.6). Enerzijds is in de verkeerswisselaar in de weliswaar harde bestemming extra creatie van groen mogelijk is. Anderzijds is ten zuiden van de verkeerswisselaar de ruimte voor langsverbindingen niet overal aanwezig in de bufferzone van 40 m, waardoor bij een rijstrook minder de harde bestemming smaller zal worden en de mogelijkheden voor ecotoopcreatie in de bufferzone vergroten. De dwarsverbindingen ter hoogte van de verkeerswisselaar blijven nagenoeg gelijk. De verschillen van de varianten ten opzichte van hun alternatief is beperkt, waardoor dit niet leidt tot een andere beoordeling.

10.3.1.6.5 Concluderende tabel

Zone Zaventem - Machelen-E19	**Basisalternatief**	**Alternatief 2**	**Alternatief 3**	**Variant 1 rijstrook minder op doorgaande weg**
Alternatievengroep **light**	G1A2: 0/+1 verwachte groenbalans positief, gelijkaardig toegankelijk leefgebied	G1A1: 0/+1 zelfde uitwerking als G1A2	/	G1A2: 0/+1 G1A1: 0/+1 beperkt meer ruimte voor groen
Alternatievengroep **parallel**	G2A1: 0 verwachte groenbalans neutraal tot positief, gelijkaardig toegankelijk leefgebied	G2A2: 0 zelfde uitwerking als G2A1	/	G2A1: 0 G2A2: 0 beperkt meer ruimte voor groen
Alternatievengroep **lateraal**	G3A1: 0/+1 verwachte groenbalans positief, gelijkaardig toegankelijk leefgebied	G3A2: 0/-1 verwachte groenbalans neutraal tot beperkt positief, minder toegankelijk leefgebied	G3A3: zelfde uitwerking als G3A1	G3A1: 0/+1 G3A2: 0/-1 G3A3: 0/+1 beperkt meer ruimte voor groen

10.3.1.7 *Deelzone Zaventem-Groen Hart A201*

Het aansluitingscomplex A201 zelf en de wegbermen van de R0 bestaan nagenoeg volledig uit mesofiel hooiland/soortenrijk permanent cultuurgrasland.

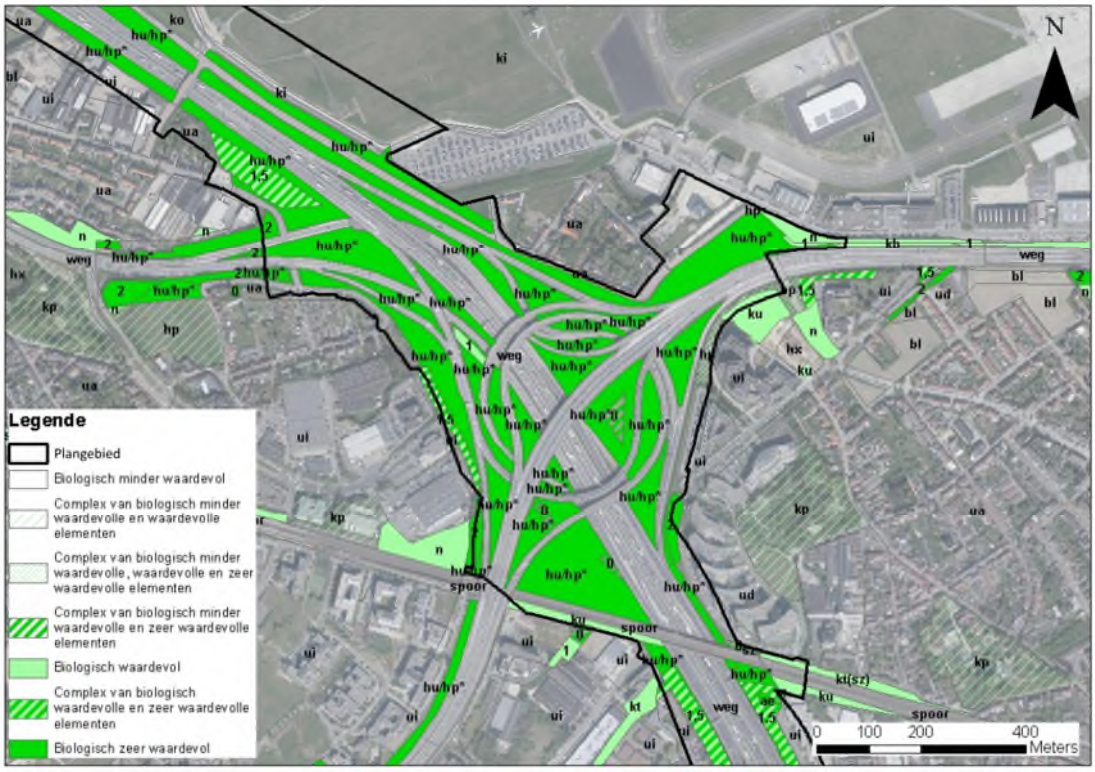

Figuur 10-14: Update biologische waarderingskaart deelzone Zaventem-Groen Hart A201: bestaande situatie (MoVeR0)

Tabel 10-9: Deelzone Zaventem-Groen Hart A201: inname/creatie groen (fysieke ruimtebalans)

	oppervlakte (ha)*						
	G1A2	G1A1	G2A1	G2A2	G3A1	G3A2	G3A3
zeker inname	0,7	1,5	4,4	4,4	3,2	3,8	3,2
mogelijk/deels inname	0,0	0,0	0,0	0,0	0,0	0,0	0,0
grotendeels behoud	31,0	30,2	27,3	27,3	28,5	27,9	28,5
mogelijk/deels creatie	0,3	0,9	0,2	0,2	0,2	0,2	0,2
grotendeels creatie	0,9	1,9	1,2	1,2	2,7	3,0	2,7

*Braakliggende terreinen die groen ingericht zullen worden, werden reeds groen ingetekend in de referentiesituatie. Het gaat hier om de terreinen ter hoogte van de quick win waarbij de groenaanleg nog niet in de quick win is opgenomen maar deel uitmaakt van dit planvoornemen. In bovenstaande ruimtebalans is deze oppervlakte 'braakliggende terreinen' echter reeds als bestaand groen opgenomen. Dit betekent dat de oppervlakte 'grotendeels behoud' beperkter zal zijn en de oppervlakten 'mogelijk/deels creatie' en 'grotendeels creatie' groter.

10.3.1.7.1 Alternatievengroep light

G1A2

Het aansluitingscomplex blijft, net zoals in de referentiesituatie na uitvoering van de quick win, compacter dan in de huidige situatie. Gezien de aanleg van de open ruimte die vrijkomt in de referentiesituatie niet gekend is, wordt in de referentiesituatie uitgegaan van braakliggend terrein waardoor extra groen gecreëerd zal worden. Wel zijn er op- en afritten gelegen richting de Henneaulaan aan de zuidzijde van de deelzone (zie volgende deelzone, vormgeving paperclip) waardoor de breedte van de ringinfrastructuur (zonder rekening te houden met de verkeerswisselaar) toeneemt van ca. 85 m in de referentiesituatie naar ca. 150 m, waardoor gemengd bos wordt ingenomen.

Er wordt ca. 0,7 ha groen ingenomen door nieuwe weginfrastructuur, wel kan ca. 31,0 ha groen nagenoeg behouden blijven (huidig groen in en buiten buffer 40 m) en wordt er ca. 0,9 ha groen grotendeels en ca. 0,3 ha mogelijk/deels bij gecreëerd (afbraak van weginfrastructuur). Zoals reeds gesteld, worden echter vele ha groen bij gecreëerd door de inrichting van braakliggend terrein naar groen. De exacte groenbalans (inname/creatie) is afhankelijk van de inname nodig voor geluidsbermen, grachten…) en inrichting van het gebied in de bufferzone en in de verschillende bestemmingszones, maar op basis van de cijfers kan verwacht worden dat deze positief is. De braakliggende terreinen buiten de weginfrastructuur worden groen ingericht waardoor deze toegankelijk geschikt leefgebied voor soorten worden. Het effect wordt positief (+2) beoordeeld.

G1A1

De snelweg wordt smaller aangelegd dan in de referentiesituatie waardoor ruimte voor groen vrijkomt. De Henneaulaan wordt volledig losgekoppeld van de R0 (zie volgende deelzone) waardoor er aan de zuidzijde van de deelzone geen op- en afritten aanwezig zijn (zoals bij alternatief G1A2) en ruimte voor groen vrijkomt (de breedte van de ringinfrastructuur (zonder rekening te houden met de verkeerswisselaar) neemt af van ca. 85 min de referentiesituatie naar ca. 45 à 50 m).

De oppervlaktes inname, behoud en creatie liggen in dezelfde grootteorde als de oppervlaktes bij alternatief G1A2, de verwachte groenbalans is eveneens positief. Door de ligging van de op- en afritten niet onmiddellijk naast de R0 zelf, is de oppervlakte toegankelijk geschikt leefgebied iets beperkter. Het effect wordt positief (+2) beoordeeld.

10.3.1.7.2 Alternatievengroep parallel

G2A1

In de deelzone Zaventem-Machelen E19 is het alternatief G2A1 gelijkaardig aan het alternatief G1A1, wel worden parallelwegen aan weerszijden van de ringinfrastructuur voorzien en wordt de A201 losgekoppeld van de R0 (er wordt enkel een aansluiting op de parallelwegen voorzien). Ten noorden van de verkeerswisselaar neemt door de parallelwegen de breedte van de ringinfrastructuur (zonder rekening te houden met de verkeerswisselaar) toe van ca. 50 m naar ca. 85 à 90 m, waardoor mesofiel hooiland/soortenrijk permanent cultuurgrasland (historisch permanent grasland) wordt ingenomen. Ten zuiden van de verkeerswisselaar blijft de breedte van de ringinfrastructuur (zonder rekening te houden met de verkeerswisselaar) nagenoeg gelijk.

De inname van groen door de weginfrastructuur is groter dan bij alternatief G1A1 (ca. 3 ha) en het groen dat behouden kan blijven iets beperkter (ca. 3 ha). Ook de creatie nieuw groen is iets beperkter. De verwachte groenbalans is echter ook hier positief door de inrichting van een grote oppervlakte braakliggend terrein naar groen. Door de ligging van de parallelwegen niet onmiddellijk naast de R0 zelf, is de oppervlakte toegankelijk geschikt leefgebied iets beperkter dan bij alternatief G1A2. Het effect wordt positief (+2) beoordeeld.

G2A2

In de deelzone Zaventem - Groen Hart(A201) is het ontwerp van het alternatief G2A2 identiek aan het ontwerp van alternatief G2A1. Het effect wordt bijgevolg eveneens identiek beoordeeld, met name positief (+2).

10.3.1.7.3 Alternatievengroep lateraal

G3A1

In de deelzone Zaventem-Machelen E19 is het alternatief G3A1 gelijkaardig aan het alternatief G1A1, wel wordt een laterale weg aan oostzijde van de R0 voorzien. Gezien de laterale weg doorloopt over de verkeerswisselaar wordt de ruimte die vrij is gekomen door de compacte aanleg van de verkeerswisselaar deels ingenomen. De breedte van de ringinfrastructuur (zonder rekening te houden met de verkeerswisselaar zelf) neemt ten noorden van de verkeerswisselaar toe van ca. 50 m tot ca. 80 à 85 men neemt ten zuiden af van ca. 80 à 85 m naar ca.65 à 70 m.

De oppervlaktes inname, behoud en creatie liggen in dezelfde grootteorde als de oppervlaktes bij alternatief G1A2, de verwachte groenbalans is eveneens positief. Door de ligging van de laterale weg niet onmiddellijk naast de R0 zelf, is de oppervlakte toegankelijk geschikt leefgebied beperkter, aan de oostzijde van het ASC komt een grote oppervlakte groen ingesloten te liggen tussen de autosnelweg en de laterale weg. Het effect wordt beperkt positief tot positief (+1/+2) beoordeeld.

G3A2

In de deelzone Zaventem-Machelen E19 is het alternatief G3A2 gelijkaardig aan het alternatief G3A1, wel wordt een lateraalweg aan westzijde van de R0 voorzien (in tegenstelling tot alternatief G3A1 waar de lateraalweg aan de oostzijde voorzien wordt).

De oppervlaktes inname, behoud en creatie liggen in dezelfde grootteorde als de oppervlaktes bij alternatief G3A1 (iets meer inname), de verwachte groenbalans is eveneens positief. Door de ligging van de laterale weg niet onmiddellijk naast de R0 zelf, is de oppervlakte toegankelijk geschikt leefgebied iets beperkter (maar er is wel meer toegankelijke oppervlakte beschikbaar dan bij alternatief G3A1). Het effect wordt beperkt positief (+2) beoordeeld.

G3A3

In de deelzone Zaventem - Machelen-E19 is het ontwerp van het alternatief G3A3 identiek aan het ontwerp van alternatief G3A1. Het effect wordt bijgevolg eveneens identiek beoordeeld, met name beperkt positief tot positief (+1/+2).

10.3.1.7.4 Varianten met één rijstrook minder per rijrichting

Bij alle alternatieven is er ruimtewinst mogelijk in het ASC en ter hoogte van de R0 richting de verkeerswisselaar E19 (zie detailbespreking inleidend hoofdrapport, paragraaf 2.4.6). Enerzijds is in het ASC in de weliswaar harde bestemming extra creatie van groen mogelijk is. Anderzijds is ten noorden van het ASC de ruimte voor langsverbindingen niet overal aanwezig in de bufferzone van 40 m, waardoor bij een rijstrook minder de harde bestemming smaller zal worden en de mogelijkheden voor ecotoopcreatie in de bufferzone vergroten. De dwarsverbindingen ter hoogte van de verkeerswisselaar blijven nagenoeg gelijk. De verschillen van de varianten ten opzichte van hun alternatief is beperkt, waardoor dit niet leidt tot een andere beoordeling.

10.3.1.7.5 Concluderende tabel

Zone Zaventem - Groen Hart (A201)	**Basisalternatief**	**Alternatief 2**	**Alternatief 3**	**Variant 1 rijstrook minder op doorgaande weg**
Alternatievengroep **light**	G1A2: +2 verwachte groenbalans positief, veel meer toegankelijk leefgebied	G1A1: +2 Verbreden wegbermen Creatie oppervlakte groen	/	G1A2: +2 G1A1: +2 beperkt meer ruimte voor groen
Alternatievengroep **parallel**	G2A1: +2 verwachte groenbalans positief, veel meer toegankelijk leefgebied	G2A2: +2 zelfde uitwerking als G2A1	/	G2A1: +2 G2A2: +2 beperkt meer ruimte voor groen
Alternatievengroep **lateraal**	G3A1: +1/+2 verwachte groenbalans positief, meer toegankelijk leefgebied	G3A2: +2 verwachte groenbalans positief, veel meer toegankelijk leefgebied	G3A3: +1/+2 zelfde uitwerking als G3A1	G3A1: +1/+2 G3A2: +2 G3A3: +1/+2 beperkt meer ruimte voor groen

10.3.1.8 *Deelzone Zaventem-Henneaulaan*

Het aansluitingscomplex Henneaulaan bestaat momenteel voornamelijk uit bos (loofbos en gemengd bos) en waterpartijen. Ook langs beide zijden van de R0 komt voornamelijk loofbos en gemengd bos voor. In de verkeerswisselaar wordt lokaal tevens mesofiel hooiland/soortenrijk permanent cultuurgrasland (historisch permanent grasland) aangetroffen.

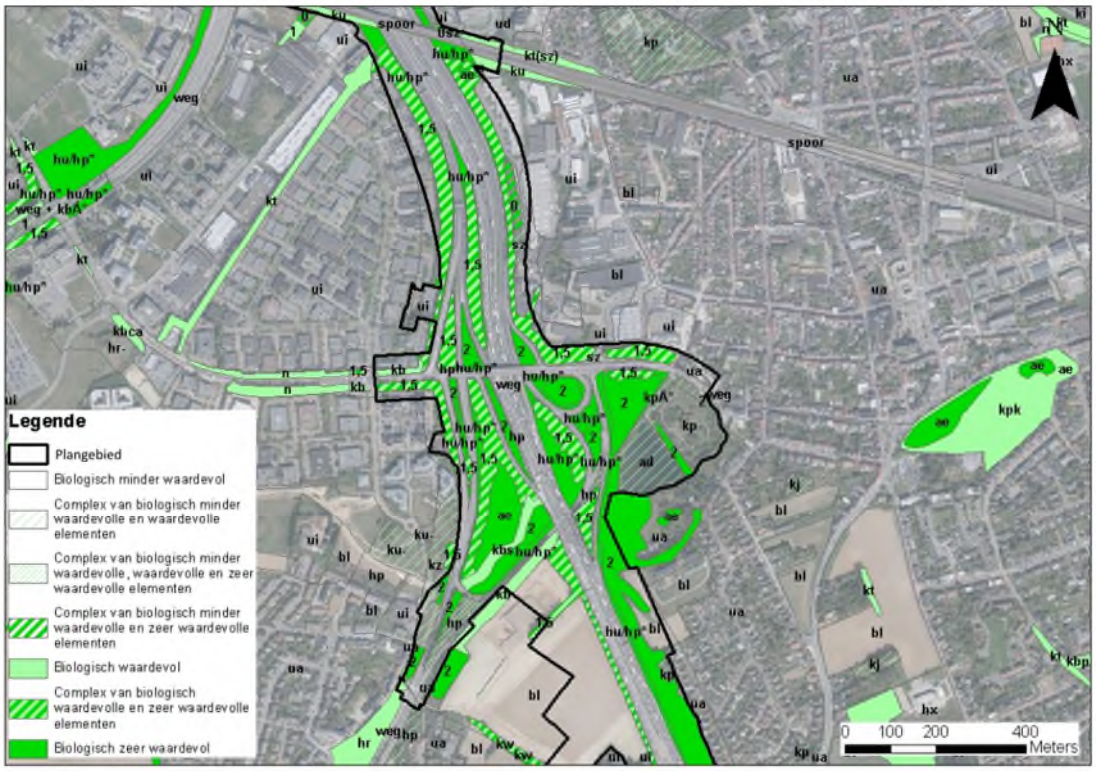

Figuur 10-15: Update biologische waarderingskaart deelzone Zaventem-Henneaulaan: bestaande situatie (MoVeR0)

Tabel 10-10: Deelzone Zaventem-Henneaulaan: inname/creatie groen (fysieke ruimtebalans)

	oppervlakte (ha)*						
	G1A2	G1A1	G2A1	G2A2	G3A1	G3A2	G3A3
zeker inname	2,7	0,6	2,8	2,8	3,0	2,0	3,0
mogelijk/deels inname	0,0	0,0	0,0	0,0	0,0	0,0	0,0
grotendeels behoud	26,1	28,1	26,0	26,0	25,8	26,7	25,8
mogelijk/deels creatie	0,6	2,7	0,5	0,5	1,0	1,3	1,0
grotendeels creatie	3,6	3,1	2,3	2,3	3,9	3,5	3,9

*Braakliggende terreinen die groen ingericht zullen worden, werden reeds groen ingetekend in de referentiesituatie. Het gaat hier om de terreinen ter hoogte van de quick win waarbij de groenaanleg nog niet in de quick win is opgenomen maar deel uitmaakt van dit planvoornemen. In bovenstaande ruimtebalans is deze oppervlakte 'braakliggende terreinen' echter reeds als bestaand groen opgenomen. Dit betekent dat de oppervlakte 'grotendeels behoud' iets beperkter zal zij en de oppervlakten 'mogelijk/deels creatie' en 'grotendeels creatie' iets groter.

10.3.1.8.1 Alternatievengroep light

G1A2

De aansluiting met de Henneaulaan wordt uitgevoerd als een halve paperclip. Hierdoor neemt de breedte van de ringinfrastructuur (in de zone tussen de spoorweg en de Henneaulaan), rekening houdend met de op- en afritten van de 'halve paperclip', toe van ca. 95 à 100 m nu tot ca. 150 à 155 m na herinrichting waardoor hier de wegbermen langs beide zijden van de snelweg nagenoeg volledig verdwijnen. Wel verdwijnen de op- en afritten in de zuidoosthoek van het aansluitingscomplex waardoor hier ruimte voor groen vrijkomt en een groot aanééngesloten groengebied gecreëerd wordt.

Er wordt ca. 2,7 ha groen ingenomen door nieuwe weginfrastructuur (biologisch zeer waardevolle graslanden en bos), wel kan ca. 29,1 ha groen nagenoeg behouden blijven (huidig groen in en buiten buffer 40 m) en wordt er ca. 3,6 ha groen grotendeels en ca. 0,6 ha mogelijk/deels bij gecreëerd (afbraak van weginfrastructuur). De exacte groenbalans (inname/creatie) is afhankelijk van de inname nodig voor geluidsbermen, grachten…) en inrichting van het gebied in de bufferzone en in de verschillende bestemmingszones, maar op basis van de cijfers kan verwacht worden dat deze neutraal tot beperkt positief is. Er komen grotere groenzones buiten de weginfrastructuur te liggen (zuidoosthoek van ASC) waardoor deze toegankelijk worden als leefgebied voor soorten. Het effect wordt verwaarloosbaar tot beperkt positief (0/+1) beoordeeld.

G1A1

In de deelzone Zaventem-Henneaulaan is het alternatief G1A1 gelijkaardig aan het alternatief G1A2, wel wordt de Henneaulaan volledig losgekoppeld van de R0 en wordt een verbinding van de Henneaulaan met de R22 richting zuiden aangelegd (deze is de huidige situatie aanwezig, maar in de referentiesituatie niet meer). Door het loskoppelen van de Henneaulaan komt er een grote oppervlakte vrij voor groen waardoor grote aaneengesloten gebieden kunnen gecreëerd worden. Wel vindt er inname van groen plaats ter hoogte van de R22.

De inname van groen (biologisch zeer waardevolle graslanden en bos) door de weginfrastructuur is beperkter dan bij alternatief G1A2 en het groen dat behouden kan blijven en gecreëerd kan worden iets groter. De verwachte groenbalans is beperkt positief. De oppervlakte groen buiten de verkeerswisselaar die dienst kan doen als leefgebied voor fauna is groter dan bij alternatief G1A2. Het effect wordt beperkt positief (+1) beoordeeld.

10.3.1.8.2 Alternatievengroep parallel

G2A1

In de deelzone Zaventem-Henneaulaan is het alternatief G2A1 gelijkaardig aan het alternatief G1A1, wel worden parallelwegen aan weerszijden van de ringinfrastructuur voorzien die aantakken op de Henneaulaan (de Henneaulaan wordt losgekoppeld van de R0) waardoor de weginfrastructuur verbreedt, voornamelijk aan de zuidzijde van het aansluitingscomplex. Verder is er geen aantakking van de R22 op de Henneaulaan (in tegenstelling tot alternatief G1A1 waarbij de aantakking van de R22 wel voorzien wordt) waardoor het groen hier behouden kan blijven en komt er ruimte voor groen vrij in de zuidoosthoek van het aansluitingscomplex door het wegvallen van de op- en afrit.

De inname van groen (biologisch zeer waardevolle graslanden en bos) door de weginfrastructuur en het behoud van groen is gelijkaardig dan bij alternatief G1A2, beperkt is iets minder creatie mogelijk waardoor de verwachte groenbalans neutraal is. De oppervlakte groen buiten de verkeerswisselaar die dienst kan doen als leefgebied voor fauna is groter dan bij alternatief G1A2 (en groter dan in de referentiesituatie). Het effect wordt verwaarloosbaar tot beperkt positief (0/+1) beoordeeld.

G2A2

In de deelzone Zaventem-Henneaulaan is het ontwerp van het alternatief G2A2 identiek aan het ontwerp van alternatief G2A1. Het effect wordt bijgevolg eveneens identiek beoordeeld, met name verwaarloosbaar tot beperkt positief (0/+1).

10.3.1.8.3 Alternatievengroep lateraal

G3A1

In de deelzone Zaventem-Henneaulaan is het alternatief G3A1 gelijkaardig aan het alternatief G1A1, wel wordt een laterale weg ten oosten van de ringinfrastructuur voorzien. Deze loopt door over het ASC waardoor de ruimte die vrijkomt door de compacte aanleg van het ASC deels ingenomen wordt. Tevens wordt een verbinding van de Henneaulaan met de R22 richting zuiden aangelegd (deze is de huidige situatie aanwezig, maar in de referentiesituatie niet meer). Aan de noordzijde neemt de ringinfrastructuur af van ca. 95 à 100 m nu tot ca. 65 à 70 m na herinrichting waardoor hier ruimte voor groen vrijkomt. Door de herinrichting van het aansluitingscomplex, komt er aan de zuidzijde ruimte vrij voor groen, wel neemt de ringinfrastructuur hier toe van ca. 50 m naar ca. 85 à 90 m.

De oppervlaktes inname, behoud en creatie liggen in dezelfde grootteorde als de oppervlaktes bij alternatief G1A2, de verwachte groenbalans is eveneens neutraal tot beperkt positief. Wel zijn de groenzones ten noorden van het ASC groter en zuiden van het ASC kleiner dan bij alternatief G1A2 (wel beiden groter dan in de referentie situatie). Het effect wordt verwaarloosbaar tot beperkt positief (0/+1) beoordeeld.

G3A2

In de deelzone Zaventem-Henneaulaan is het alternatief G3A2 gelijkaardig aan het alternatief G1A1, wel wordt een laterale weg ten westen van de ringinfrastructuur voorzien, in tegenstelling tot alternatief G3A1 waar de laterale weg aan de oostzijde voorzien wordt.

De oppervlaktes inname, behoud en creatie liggen in dezelfde grootteorde als de oppervlaktes bij alternatief G3A1 (wel iets minder inname en iets meer grotendeels behoud), de verwachte groenbalans is eveneens neutraal tot beperkt positief. Het effect wordt verwaarloosbaar tot beperkt positief (0/+1) beoordeeld.

G3A3

In de deelzone Zaventem - Henneaulaan is het ontwerp van het alternatief G3A3 identiek aan het ontwerp van alternatief G3A1. Het effect wordt bijgevolg eveneens identiek beoordeeld, met name verwaarloosbaar tot beperkt positief (0/+1).

10.3.1.8.4 Varianten met één rijstrook minder per rijrichting

Ten zuiden van de Henneaulaan is er ruimtewinst mogelijk met één rijstrook minder bij alle alternatieven behalve de parallel-groep, ten noorden van de Henneaulaan voor de alternatieven van de lateraal-groep en G1A1 en ten zuiden van het spoor voor alle alternatieven behalve G1A2 (zie detailbespreking inleidend hoofdrapport, paragraaf 2.4.6). Gezien de ruimte voor ecotoopcreatie overal aanwezig is, zal bij een rijstrook minder de harde bestemming smaller worden, maar blijft de 40 m bufferzone en de mogelijkheden voor ecotoopcreatie in deze zone behouden. Wel zal de groene aangrenzende bestemming breder worden. De verschillen van de varianten ten opzichte van hun alternatief is beperkt, waardoor dit niet leidt tot een andere beoordeling.

10.3.1.8.5 Concluderende tabel

Zone Zaventem - Henneaulaan	**Basisalternatief**	**Alternatief 2**	**Alternatief 3**	**Variant 1 rijstrook minder op doorgaande weg**
Alternatievengroep **light**	G1A2: 0/+1 verwachte groenbalans neutraal tot beperkt positief, meer toegankelijk leefgebied	G1A1: +1 verwachte groenbalans beperkt positief, meer toegankelijk leefgebied	/	G1A2: 0/+1 G1A1: +1 beperkt meer ruimte voor groen
Alternatievengroep **parallel**	G2A1: 0/+1 verwachte groenbalans neutraal, meer toegankelijk leefgebied	G2A2: 0/+1 zelfde uitwerking als G2A1	/	G2A1: 0/+1 G2A2: 0/+1 beperkt meer ruimte voor groen
Alternatievengroep **lateraal**	G3A1: 0/+1 verwachte groenbalans neutraal tot beperkt positief, meer toegankelijk leefgebied	G3A2: 0/+1 verwachte groenbalans neutraal tot beperkt positief, meer toegankelijk leefgebied	G3A3: 0/+1 zelfde uitwerking als G3A1	G3A1: 0/+1 G3A2: 0/+1 G3A3: 0/+1 beperkt meer ruimte voor groen

10.3.1.9 *Deelzone Zaventem-Kraainem*

De verkeerswisselaar zelf en de bermen van de R0 en E40 bestaan voornamelijk uit mesofiel hooiland/soortenrijk permanent cultuurgrasland en loofbos. Lokaal komt onder meer gemengd bos voor en ten zuiden van de verkeerswisselaar ook habitatwaardig bos en een eutrofe plas. Ter hoogte van het aansluitingscomplex van Kraainem komt voornamelijk bos voor.

Er vindt geen inname van SBZ plaats. Wel is de zuidoost oksel van de verkeerswisselaar een natuurverwevingsgebied gelegen. Bij al de alternatieven overlapt de zone van weginfrastructuur met dit natuurverwevingsgebied, weliswaar zeer beperkt.

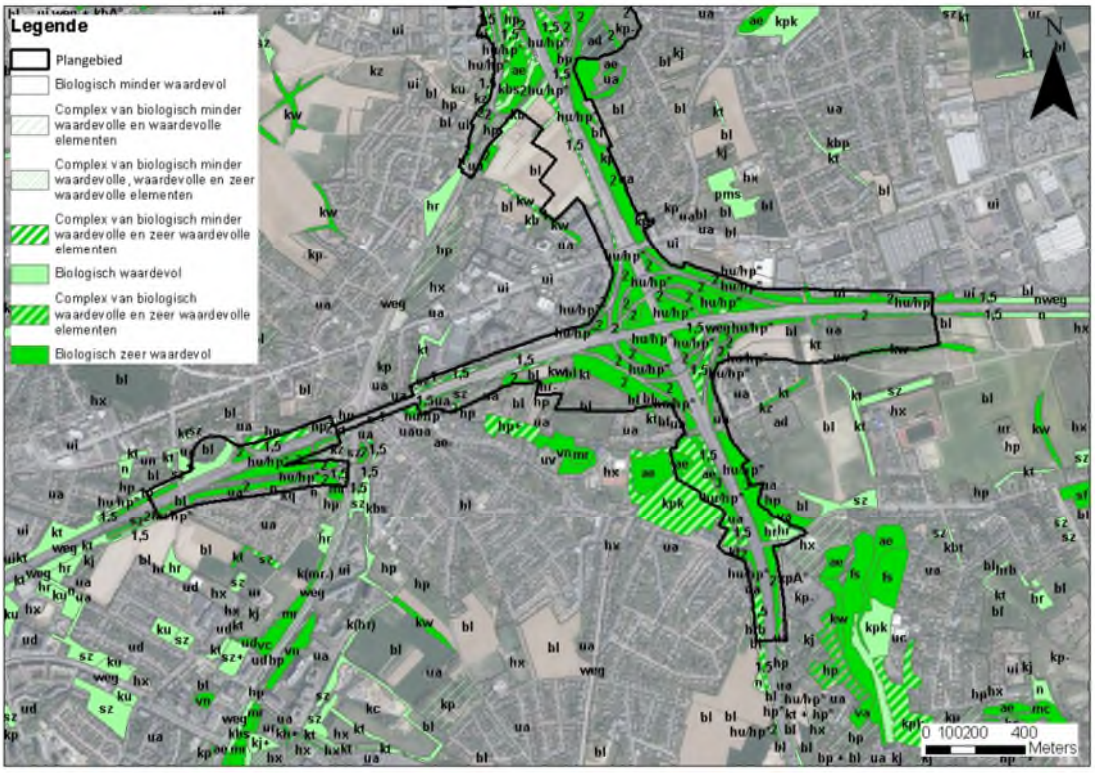

Figuur 10-16: Update biologische waarderingskaart deelzone Zaventem-Kraainem: bestaande situatie (MoVeR0)

Tabel 10-11: Deelzone Zaventem-Kraainem: inname/creatie groen (fysieke ruimtebalans)

	oppervlakte (ha)						
	G1A2	G1A1	G2A1	G2A2	G3A1	G3A2	G3A3
zeker inname	7,2	7,2	10,1	10,1	11,2	9,2	11,2
mogelijk/deels inname	0,0	0,0	0,0	0,0	0,0	0,0	0,0
grotendeels behoud	51,0	51,0	48,1	48,1	51,3	49,6	51,3
mogelijk/deels creatie	7,4	7,4	8,1	8,1	7,3	6,0	7,3
grotendeels creatie	5,2	5,2	4,3	4,3	5,6	6,0	5,6

10.3.1.9.1 Alternatievengroep light

G1A2

Zone verkeerswisselaar E40: De verkeerswisselaar wordt ingericht als sterknoop, dit betekent dat deze compacter vormgegeven wordt. De oppervlakte verharding blijft nagenoeg gelijk. Door de configuratie

van de verkeerswisselaar neemt de breedte van de ringinfrastructuur toe ter hoogte van de op- en afritten. De breedte van de ringinfrastructuur (ten noorden van de verkeerswisselaar) neemt toe van ca. 55 m naar ca. 65 m.

Zone aansluitingscomplex Kraainem: Het aansluitingscomplex wordt heringericht waarbij alle op- en afrit meteen aantakken op de R22 en het ruimtebeslag beperkt toeneemt. Beperkt worden bos en een akker ingenomen, elders komt ruimte vrij voor groen.

Volledige deelzone: Er wordt ca. 7,2 ha groen ingenomen door nieuwe weginfrastructuur (biologisch zeer waardevolle graslanden en bos), wel kan ca. 51,0 ha groen nagenoeg behouden blijven en wordt er ca. 5,2 ha groen grotendeels en ca. 7,4 ha mogelijk/deels bij gecreëerd (door afbraak van weginfrastructuur en landbouwgebied dat in de buffer 40 m komt te liggen). De exacte groenbalans (inname/creatie) is afhankelijk van de inname nodig voor geluidsbermen, grachten…) en inrichting van het gebied in de bufferzone en de verschillende bestemmingszones, maar op basis van de cijfers kan verwacht worden dat deze neutraal tot beperkt positief is. Er komen grotere groenzones buiten de weginfrastructuur te liggen waardoor deze toegankelijk worden als leefgebied voor soorten. De wegverharding grenst net aan het IVON-gebied. Het landbouwgebied in het IVON-gebied komt deels in de bufferzone van 40 m te liggen waardoor aangenomen wordt dat deze omgevormd kan worden naar groene berm. Het effect wordt verwaarloosbaar tot beperkt positief (0/+1) beoordeeld.

G1A1

In de deelzone Zaventem-Kraainem is het ontwerp van alternatief G1A1 identiek aan het ontwerp van alternatief G1A2. Het effect wordt bijgevolg eveneens identiek beoordeeld, met name verwaarloosbaar tot beperkt positief (0/+1).

10.3.1.9.2 Alternatievengroep parallel

G2A1

Zone verkeerswisselaar E40: In de deelzone Zaventem-Kraainem - zone verkeerswisselaar E40 is het alternatief G2A1 gelijkaardig aan het alternatief G1A2, wel worden parallelbanen toegevoegd (deze starten in de verkeerswisselaar richting Henneaulaan) waardoor de verharding in de verkeerswisselaar beperkt toeneemt en minder ruimte overblijft voor groen/wegbermen. Door de configuratie van de verkeerswisselaar en de parallelwegen neemt de breedte van de ringinfrastructuur toe ter hoogte van de op- en afritten, voornamelijk ten noorden van de knoop gezien de ligging van de parallelwegen daar. De breedte van de ringinfrastructuur (ten noorden van de verkeerswisselaar) neemt toe van ca. 55 m naar ca. 100 m.

Zone aansluitingscomplex Kraainem: Het ontwerp van het aansluitingscomplex Kraainem van alternatief G2A1 is identiek aan het ontwerp van alternatief van alternatief G1A2.

Volledige deelzone: De inname van groen (biologisch zeer waardevolle graslanden en bos) door de weginfrastructuur is groter dan bij alternatief G1A2 (ca. 3 ha) en het groen dat behouden kan blijven iets beperkter (ca. 3 ha). De creatie nieuw groen blijft nagenoeg gelijk (iets minder grotendeels en iets meer deels/mogelijk). De verwachte groenbalans is neutraal tot beperkt negatief. De oppervlakte groen buiten de verkeerswisselaar die dienst kan doen als leefgebied voor fauna is tevens beperkter dan bij alternatief G1A2, voornamelijk in de noordoostelijke oksel en langs de R0 richting Henneaulaan, maar wel meer dan in de referentiesituatie. De wegverharding ligt net in het VEN-gebied. Het landbouwgebied in het VEN-gebied komt deels in de bufferzone van 40 m te liggen waardoor aangenomen wordt dat deze omgevormd kan worden naar groene berm. Het effect wordt verwaarloosbaar (0) beoordeeld.

G2A2

In de deelzone Zaventem-Kraainem is het ontwerp van alternatief G2A2 identiek aan het ontwerp van alternatief G2A1. Het effect wordt bijgevolg eveneens identiek beoordeeld, met name verwaarloosbaar (0).

10.3.1.9.3 Alternatievengroep lateraal

G3A1

Zone verkeerswisselaar E40: In de deelzone Zaventem-Kraainem - zone verkeerswisselaar E40 is het alternatief G3A1 gelijkaardig aan het alternatief G1A2, wel wordt een laterale weg aan de noordoostzijde van de verkeerswisselaar toegevoegd waardoor de verharding in de verkeerswisselaar beperkt toeneemt en minder ruimte overblijft voor groen/wegbermen. Door de configuratie van de verkeerswisselaar en de aanwezigheid van de laterale weg neemt de breedte van de ringinfrastructuur toe ter hoogte van de op- en afritten, voornamelijk ten noorden en oosten van de knoop gezien de ligging van de laterale weg daar. De breedte van de ringinfrastructuur (ten noorden en oosten van de verkeerswisselaar) neemt respectievelijk toe van ca. 55 m naar ca. 95 m en van ca. 40 à 45 m naar ca. 75 à 80 m.

Zone aansluitingscomplex Kraainem: Het ontwerp van het aansluitingscomplex Kraainem van alternatief G3A1 is identiek aan het ontwerp van alternatief van alternatief G1A2.

Volledige deelzone: De inname van groen (biologisch zeer waardevolle graslanden) door weginfrastructuur is groter dan bij alternatief G1A2 (ca. 4 ha). Het gaat om een inname van ca. 11 ha ten opzichte van de referentiesituatie ten opzichte van een inname van ca. 7 ha bij alternatief G1A2. Het groen dat behouden kan blijven en gecreëerd kan worden blijft nagenoeg gelijk. De verwachte groenbalans is neutraal tot beperkt negatief. Hierbij dient vermeld te worden dat de totale oppervlakte groen in de referentiesituatie iets groter is dan bij de andere alternatieven gezien de laterale weg verder doorloopt buiten de GRUP-contour en het gebied waar effectieve inname/creatie zal plaats vinden (dus ook deel buiten de GRUP-contour) mee werden opgenomen in de ruimtebalans. De oppervlakte groen buiten de verkeerswisselaar die dienst kan doen als leefgebied voor fauna is tevens beperkter dan bij alternatief G1A2, voornamelijk aan de noordoostelijke oksel, maar wel meer dan in de referentiesituatie. De weginfrastructuur grenst net aan het VEN-gebied. Het landbouwgebied in het VEN-gebied komt deels in de bufferzone van 40 m te liggen waardoor aangenomen wordt dat deze omgevormd kan worden naar groene berm. Het effect wordt verwaarloosbaar (0) beoordeeld.

G3A2

Zone verkeerswisselaar E40: In de deelzone Zaventem-Kraainem - zone verkeerswisselaar E40 is het alternatief G3A2 gelijkaardig aan het alternatief G3A1, wel wordt een laterale weg aan de noordwest van de verkeerswisselaar voorzien (in tegenstelling tot alternatief G3A1 waar de laterale weg aan de noordoostzijde voorzien wordt).

Zone aansluitingscomplex Kraainem: Het ontwerp van het aansluitingscomplex Kraainem wordt heringericht waarbij de laterale weg wordt aangesloten op het complex en het ruimtebeslag toeneemt. Er wordt voornamelijk bos en een akker ingenomen, elders komt ruimte vrij voor groen.

Voor volledige deelzone: De inname van groen (biologisch zeer waardevolle graslanden en bos) door de weginfrastructuur is groter dan bij alternatief G1A2 (ca. 2 ha) en het groen dat behouden kan blijven iets beperkter (ca. 2 ha). De creatie nieuw groen blijft nagenoeg gelijk. De verwachte groenbalans is neutraal. Ook bij dit alternatief is er een grotere oppervlakte groen aanwezig die toegankelijk is voor fauna dan in de referentiesituatie en grenst de weginfrastructuur net aan het VEN-gebied. Het effect wordt verwaarloosbaar (0) beoordeeld.

G3A3

In de deelzone Zaventem-Kraainem is het ontwerp van alternatief G3A3 identiek aan het ontwerp van alternatief G3A1. Het effect wordt bijgevolg eveneens identiek beoordeeld, met name verwaarloosbaar (0).

10.3.1.9.4 Varianten met één rijstrook minder per rijrichting

Bij alle alternatieven is er ruimtewinst mogelijk in de verkeerswisselaar en ter hoogte van de R0 richting Henneaulaan (zie detailbespreking inleidend hoofdrapport, paragraaf 2.4.6). Enerzijds is in de verkeerswisselaar in de weliswaar harde bestemming extra creatie van groen mogelijk is. Anderzijds is ten noorden van de verkeerswisselaar de ruimte voor langsverbindingen niet overal aanwezig in de bufferzone van 40 m, waardoor bij een rijstrook minder de harde bestemming smaller zal worden en de mogelijkheden voor ecotoopcreatie in de bufferzone vergroten. De dwarsverbindingen ter hoogte van de verkeerswisselaar blijven nagenoeg gelijk. De verschillen van de varianten ten opzichte van hun alternatief is beperkt, waardoor dit niet leidt tot een andere beoordeling.

10.3.1.9.5 Variant downgrade verkeerswisselaar (bij light-groep en lateraal-groep)

Een downgrade van de verkeerswisselaar betekent een beperkter ruimtebeslag, waardoor meer ruimte vrijkomt voor groen. Dit leidt echter niet tot een andere beoordeling cfr. de beoordelingen van de alternatieven G1A2, G1A1, G3A1, G3A2 en G3A3.

10.3.1.9.6 Concluderende tabel

Zone Zaventem - Kraainem/E40	**Basisalternatief**	**Alternatief 2**	**Alternatief 3**	**Variant verkeerswisselaar downgrade**	**Variant 1 rijstrook minder op doorgaande weg**
Alternatievengroep **light**	G1A2: 0/+1 verwachte groenbalans neutraal tot beperkt positief, meer toegankelijk leefgebied	G1A1: 0/+1 zelfde uitwerking als G1A2	/	G1A2: 0/+1 G1A1: 0/+1 beperkt meer ruimte voor groen	G1A2: 0/+1 G1A1: 0/+1 beperkt meer ruimte voor groen
Alternatievengroep **parallel**	G2A1: 0 verwachte groenbalans neutraal tot beperkt negatief, meer toegankelijk leefgebied	G2A2: 0 zelfde uitwerking als G2A1	/	/	G2A1: 0 G2A2: 0 beperkt meer ruimte voor groen
Alternatievengroep **lateraal**	G3A1: 0 verwachte groenbalans neutraal tot beperkt negatief, meer toegankelijk leefgebied	G3A2: 0 verwachte groenbalans neutraal, meer toegankelijk leefgebied	G3A3: 0 zelfde uitwerking als G3A1	G3A1: 0 G3A2: 0 G3A3: 0 beperkt meer ruimte voor groen	G3A1: 0 G3A2: 0 G3A3: 0 beperkt meer ruimte voor groen

10.3.1.10 *Beoordeling ten aanzien van de planologisch referentiesituatie*

Bovenstaande paragrafen betreffen een beoordeling ten aanzien van de feitelijke referentiesituatie. De beoordeling ten aanzien van de planologische referentiesituatie wordt vervolgens globaal toegelicht per deelzone.

In het inleidende hoofdrapport is een planologische ruimtebalans opgenomen. In de tabel worden per alternatief de oppervlaktes weergegeven van de geplande RUP-bestemmingen, verdeeld naar hun huidige bestemming volgens de kaart van de ruimteboekhouding (rbh, verdeeld in 9 klassen, 2017). Volgende effectbespreking gaat meer in detail in op deze planologische ruimtebalans.

Deelzone Wemmel-Zellik

Bij al de alternatieven wordt een grote oppervlakte met bestemming bufferzone en een beperkte oppervlakte industriegebied en gebied voor gemeenschapsvoorzieningen en openbaar nut omgevormd naar 'gebied voor weginfrastructuur'. Verder worden de bufferzones (en zeer beperkt gebied voor gemeenschapsvoorzieningen en openbaar nut en woongebied) rondom deze weginfrastructuur omgevormd naar parkgebied (bermen zuidelijke snelwegarm E40 en noordzijde R0 t.h.v. N9) natuurgebied (noordoostelijke oksel verkeerswisselaar en zuidzijde R0 t.h.v. N9) en CH-gebied (noordwestelijke oksel verkeerswisselaar). De zachte bestemmingen zijn beperkter bij de alternatieven waar meer weginfrastructuur voorzien wordt. Bij al de alternatieven wordt een grote oppervlakte zachte bestemming omgevormd naar een harde bestemming, wat negatief (-2) beoordeeld wordt. Als milderende maatregel wordt opgelegd om een beheerplan op te stellen waarin het ecologisch beheer van de bermen vastgelegd wordt.

Deelzone Wemmel Laarbeekbos

Bij al de alternatieven wordt een grote oppervlakte met bestemming landschappelijk waardevol agrarisch gebied, parkgebied en bufferzone omgevormd naar 'gebied voor weginfrastructuur'. Gezien de weginfrastructuur voornamelijk richting buitenring wordt uitgebreid (waar landbouw aanwezig is), wordt voor een groot deel agrarisch gebied ingenomen. Verder wordt het natuurgebied ten zuiden van de R0 en ten oosten van Laarbeekbos herbestemd van natuurgebied (en beperkt buffergebied) naar één zone natuurgebied. De groene bestemming is beperkter bij de alternatieven waar meer weginfrastructuur voorzien wordt. Bij al de alternatieven wordt een grote oppervlakte landbouwgebied en een beperktere oppervlakte groene bestemming omgevormd naar een grijze bestemming, wat beperkt negatief (-1) beoordeeld wordt. Als aanbeveling wordt opgenomen om een beheerplan op te stellen waarin het ecologisch beheer van de bermen vastgelegd wordt.

Deelzone Wemmel-Jette

Bij al de alternatieven wordt een grote oppervlakte met bestemming bufferzone (en een beperkte oppervlakte natuurgebied, recreatiegebied en gebied voor ambachtelijke bedrijven en kmo's) omgevormd naar 'gebied voor weginfrastructuur'. Verder wordt het natuurgebied ten zuiden van de R0 ter hoogte van de N209 herbestemd van natuurgebied (en beperkt buffergebied) naar één zone natuurgebied en worden nog enkele snippers bufferzone langsheen de R0 herbestemd als natuurgebied of parkgebied. Ter hoogte van parking C wordt aan de noordzijde van de R0 een grote oppervlakte bufferzone (en deels ook agrarisch gebied) omgevormd naar bouwvrij agrarisch gebied. De groene bestemmingen (en het bouwvrij agrarisch gebied) zijn beperkter bij de alternatieven waar meer weginfrastructuur voorzien wordt. Bij al de alternatieven wordt een grote oppervlakte groene bestemming omgevormd naar een grijze bestemming en naar bouwvrij agrarisch gebied, wat negatief (-2) beoordeeld wordt. Als milderende maatregel wordt opgelegd om een beheerplan op te stellen

waarin het ecologisch beheer van de bermen vastgelegd wordt en om de bufferzone niet te herbestemmen naar bouwvrij agrarisch gebied.

Deelzone Wemmel-Strombeek-Bever A12

Bij al de alternatieven wordt een grote oppervlakte met bestemming bufferzone omgevormd naar 'gebied voor weginfrastructuur'. Verder worden de bufferzones (en landbouwgebied en zeer beperkt industriegebied en woongebied) rondom deze weginfrastructuur omgevormd naar natuurgebied (noordoostelijke, noordwestelijke en zuidwestelijke oksel), parkgebied (bermen zuidelijke snelwegarm A12) en zeer beperkt bosgebied (zuidoostelijke oksel). Ook wordt een kleine snipper landbouwgebied (noodoosten) omgevormd naar natuurgebied. De groene bestemmingen zijn beperkter bij de alternatieven waar meer weginfrastructuur voorzien wordt. Bij al de alternatieven wordt een grote oppervlakte groene bestemming omgevormd naar een grijze bestemming, wat negatief (-2) beoordeeld wordt. Als milderende maatregel wordt opgelegd om een beheerplan op te stellen waarin het ecologisch beheer van de bermen vastgelegd wordt.

Deelzone Vilvoorde

Bij al de alternatieven wordt een grote oppervlakte met bestemming parkgebied, natuurgebied, groengebied, bufferzone (en een beperktere oppervlakte agrarisch gebied en woongebied) omgevormd naar 'gebied voor weginfrastructuur'. Verder wordt een kleine zone buffergebied/ groengebied (ter hoogte van de Sint-Annalaan) omgevormd naar natuurgebied met overdruk spoor-infrastructuur. De groene bestemming is beperkter bij de alternatieven waar meer weginfrastructuur voorzien wordt. Bij al de alternatieven wordt een grote oppervlakte groene bestemming omgevormd naar een grijze bestemming, wat negatief (-2) beoordeeld wordt. Als milderende maatregel wordt opgelegd om een beheerplan op te stellen waarin het ecologisch beheer van de bermen vastgelegd wordt.

Deelzone Zaventem-Machelen E19

Bij al de alternatieven wordt een grote oppervlakte met bestemming bufferzone omgevormd naar 'gebied voor weginfrastructuur'. Verder worden de bufferzones (en zeer beperkt woongebied) rondom deze weginfrastructuur omgevormd naar gemengd openruimtegebied (zuidoostelijke oksel), natuurgebied (zuidwestelijke oksel) en parkgebied (noordwestelijke oksel). De groene bestemmingen zijn beperkter bij de alternatieven waar meer weginfrastructuur voorzien wordt. Bij al de alternatieven wordt een grote oppervlakte groene bestemming omgevormd naar een grijze bestemming, wat negatief (-2) beoordeeld wordt. Als milderende maatregel wordt opgelegd om een beheerplan op te stellen waarin het ecologisch beheer van de bermen vastgelegd wordt.

Deelzone Zaventem-Groen Hart A201

Bij al de alternatieven wordt een grote oppervlakte met bestemming bufferzone en een beperkte oppervlakte gebied voor luchthavengerelateerde kantoren en diensten omgevormd naar 'gebied voor weginfrastructuur'. Verder wordt de bufferzones (en zeer beperkt woongebied en gebied voor luchthavengerelateerde kantoren en diensten) ten westen van deze weginfrastructuur omgevormd naar parkgebied, de bufferzone ten oosten hiervan blijft behouden en wordt niet herbestemd. De groene bestemming is beperkter bij de alternatieven waar meer weginfrastructuur voorzien wordt. Bij al de alternatieven wordt een grote oppervlakte groene bestemming omgevormd naar een grijze bestemming, wat negatief (-2) beoordeeld wordt. Als milderende maatregel wordt opgelegd om een beheerplan op te stellen waarin het ecologisch beheer van de bermen vastgelegd wordt.

Deelzone Zaventem-Henneaulaan

Bij al de alternatieven wordt een grote oppervlakte met bestemming bufferzone en een beperkte oppervlakte parkgebied en industriegebied omgevormd naar 'gebied voor weginfrastructuur'. Verder worden de bufferzones en een beperkte oppervlakte parkgebied en industriegebied rondom deze weginfrastructuur omgevormd naar parkgebied (noordwestelijke en zuidoostelijke oksel) en natuurgebied (noordoostelijke en zuidwestelijke oksel). De groene bestemmingen zijn beperkter bij de alternatieven waar meer weginfrastructuur voorzien wordt. Bij al de alternatieven wordt een grote oppervlakte groene bestemming omgevormd naar een grijze bestemming, wat negatief (-2) beoordeeld wordt. Als milderende maatregel wordt opgelegd om een beheerplan op te stellen waarin het ecologisch beheer van de bermen vastgelegd wordt.

Deelzone Zaventem-Kraainem

Bij al de alternatieven wordt een grote oppervlakte met bestemming bufferzone en een beperkte oppervlakte parkgebied, woongebied, woonuitbreidingsgebied, industriegebied en gebied voor ambachtelijke bedrijven en kmo's omgevormd naar 'gebied voor weginfrastructuur'. Verder worden de bufferzones en een beperkte oppervlakte gebied voor ambachtelijke bedrijven en kmo's rondom deze weginfrastructuur omgevormd naar bosgebied (noordoostelijke en noordwestelijke oksel), natuurgebied (zuidoostelijke oksel) en gemengd open ruimtegebied (zuidwestelijke oksel). De groene bestemmingen zijn beperkter bij de alternatieven waar meer weginfrastructuur voorzien wordt. Bij al de alternatieven wordt een grote oppervlakte groene bestemming omgevormd naar een grijze bestemming, wat negatief (-2) beoordeeld wordt. Als milderende maatregel wordt opgelegd om een beheerplan op te stellen waarin het ecologisch beheer van de bermen vastgelegd wordt. Zeer beperkt ligt het IVON-gebied binnen de zone voor weginfrastructuur. Gezien dit geen compatibele bestemming is, dient het IVON-gebied binnen de zone voor weginfrastructuur opgeheven te worden.

10.3.1.11 *Bos- en natuurwetgeving*

Ter hoogte van het plangebied, zowel binnen als buiten het 'gebied voor weginfrastructuur' zijn grote oppervlaktes natuur aanwezig die beschermd zijn volgens de bos- en natuurwetgeving. Bij de inname van bos is het bosdecreet van toepassing. Verder is het onder meer verboden om holle wegen, moerassen en waterrijke gebieden te wijzigen en is het wijzigen van historisch permanent grasland verboden in onder meer buffergebied. Tevens is de vergunningsplicht van toepassing voor het wijzigen van kleine landschapselementen zoals waterlopen en bomenrijen in onder meer buffergebied. Bij inname of wijziging dienen maatregelen genomen te worden Dit vormt ook een aandachtspunt op projectniveau.

In de volgende tabellen wordt de inname van bos (opgedeeld volgens boscompensatiefactor) en historisch permanent grasland (hu en hu/hp* volgens de bwk) weergegeven. Dit vormen de twee grootste groepen vegetaties die onder de bos- en natuurwetgeving vallen. Hierbij dient benadrukt te worden dat ook andere vegetaties, zoals holle wegen, moerassen en waterrijke gebieden voorkomen, maar slechts in beperktere maten. Om de tabellen overzichtelijk te houden werd ervoor geopteerd om enkel de bossen en historisch permanente graslanden (ongeacht de bestemming) weer te geven. Dit geeft reeds een beeld van de verwachtte inname is geeft voldoende informatie om een afweging te maken tussen de verschillende alternatieven.

In onderstaande tabellen worden per alternatief de oppervlakte bossen en historisch permanente graslanden weergegeven. In de tabellen wordt een onderscheid gemaakt tussen:

- Autoweginfrastructuur en andere infrastructuur: vegetaties die autoweginfrastructuur en andere infrastructuur worden -> zeker inname
- Buffer 40m vegetaties die in de bufferzone van r 40 m gelegen zijn -> gedeeltelijke inname (maar hoeveel is nog niet bekend) door geluidsschermen, grachten,…:

- groen (toegankelijk groen) groenx (groen ingesloten in snelweginfrastructuur, niet toegankelijk), groenz (groen ingesloten tussen de snelweginfrastructuur en de laterale weg): mate van inname/behoud dient geval per geval bekeken te worden, dit hangt wellicht vooral af van aanlegfase.

Tabel 10-12: G1A2: overzicht inname bos en historisch permanent grasland

hectare	Bos factor 1	Bos factor 1,5	Bos factor 2	Bos factor 3	hu	hu/hp*
autoweginfra	1	5	7	0	6	11
andere infra	0	0	1	0	1	0
buffer 40m	2	21	41	3	10	28
groen	0	1	3	0	4	4
groenx	1	4	11	0	7	9
buiten buffer	2	10	31	2	12	19
Eindtotaal	6	41	94	4	40	71

Tabel 10-13: G1A1: overzicht inname bos en historisch permanent grasland

Hectare	bos factor 1	bos factor 1,5	bos factor 2	bos factor 3	hu	hu/hp*
autoweginfra	0	4	6	0	7	9
andere infra	0	0	0	0	1	0
buffer 40m	1	19	36	3	11	27
groen	0	0	4	0	1	4
groenx	1	5	12	0	8	9
buiten buffer	3	14	35	2	11	21
Eindtotaal	6	41	94	4	40	71

Tabel 10-14: G2A1: overzicht inname bos en historisch permanent grasland

hectare	bos factor 1	bos factor 1,5	bos factor 2	bos factor 3	hu	hu/hp*
autoweginfra	1	7	9	0	10	17
andere infra	0	0	1	0	1	0
buffer 40m	3	20	40	3	9	24
groen	0	1	5	0	2	7
groenx	1	6	13	0	11	9
buiten buffer	1	7	26	1	6	13
Eindtotaal	6	41	94	4	40	71

Tabel 10-15: G2A2: overzicht inname bos en historisch permanent grasland

hectare	bos factor	bos factor 1,5	bos factor 2	bos factor 3	hu	hu/hp*
autoweginfra	1	7	9	0	10	17
andere infra	0	0	1	0	1	0
buffer 40m	3	20	40	3	9	24
groen	0	1	5	0	2	7
groenx	1	6	13	0	11	9
buiten buffer	1	7	26	1	6	13
Eindtotaal	6	41	94	4	40	71

Tabel 10-16: G3A1: overzicht inname bos en historisch permanent grasland

hectare	bos factor 1	bos factor 1,5	bos factor 2	bos factor 3	hu	hu/hp*
autoweginfra	0	3	6	0	6	8
andere infra	0	2	7	0	3	4
buffer 40m	2	16	29	3	7	18
groen	0	1	2	0	2	2
groenx	1	4	11	0	8	8
groenz	0	2	7	0	4	8
buiten buffer	2	14	33	2	10	23
Eindtotaal	6	41	94	4	40	71

Tabel 10-17: G3A2: overzicht inname bos en historisch permanent grasland

hectare	bos factor 1	bos factor 1,5	bos factor 2	bos factor 3	hu	hu/hp*
autoweginfra	0	3	6	0	6	8
andere infra	0	3	2	0	2	4
buffer 40m	1	14	35	3	8	20
groen	1	1	4	0	2	3
groenx	1	4	11	0	8	8
groenz	0	3	3	0	3	4
buiten buffer	2	14	33	2	10	24
Eindtotaal	6	41	94	4	40	71

Tabel 10-18: G3A3: overzicht inname bos en historisch permanent grasland

hectare	bos factor 1	bos factor 1,5	bos factor 2	bos factor 3	hu	hu/hp*
autoweginfra	0	4	5	0	6	8
andere infra	0	1	7	0	3	4
buffer 40m	1	16	25	3	7	19
groen	0	0	1	0	2	2
groenx	1	4	11	0	8	8
groenz	0	1	5	0	4	7
buiten buffer	2	15	40	2	10	24
Eindtotaal	6	41	94	4	40	71

10.3.2 Effectgroep versnippering en barrièrewerking

De ringinfrastructuur is momenteel een harde, moeilijk oversteekbare barrière die zorgt voor een versnippering van het groenblauwe netwerk. Tot de barrière wordt de wegverharding alsook het tussenliggende groen gerekend gezien ook deze groengebieden niet/moeilijk toegankelijk zijn voor niet vliegende fauna en dus deel uitmaken van de brede barrière. Deze versnippering heeft geleid tot een verlies van (samenhang van) leefgebied van populaties die geïsoleerd zijn geraakt. De verschillende alternatieven/varianten worden gebundeld aangelegd met de bestaande infrastructuur van de R0 zodat het (eventueel bijkomend) versnipperend effect op de leefgebieden en de (eventueel bijkomende) barrièrewerking zoveel mogelijk beperkt blijft.

In de 'Prioriteitenatlas ontsnippering - Hoofdnetwerk lineaire transportinfrastructuur Vlaams Gewest' (Inbo, 2001) worden 4 niveaus van grootte van barrière-effect op onafgerasterde wegen onderscheiden. De autosnelweg R0 behoort tot categorie 4: autowegen met een intensiteit van meer dan 10.000 voertuigen/dag kunnen beschouwd worden als "niet-oversteekbaar" voor fauna. Zowel in de huidige situatie als bij de geplande situatie zal de weginfrastructuur onder deze categorie vallen.

De geplande herinrichting aan de R0 vormt een belangrijke opportuniteit om de samenhang tussen geïsoleerde natuurfragmenten te herstellen en de versnippering van het groenblauw ecologisch netwerk tegen te gaan. Hiertoe wordt het netwerk vanuit twee schalen versterkt, enerzijds door twee (grote) groenstructuren langs weerszijde van de Ring met elkaar verbinden (grootschalige groenpolen) en anderzijds wordt door in te zetten op de langse lineaire verbindingen op de bermen, de doorwaadbaarheid van de vier verkeerswisselaars en de microverbindingen op elke dwarse verbinding (fijnmazige groennetwerk). De **vier groenpolen** worden gevormd door (1) het Laarbeekbos en de open velden rondom, (2) de verbinding tussen de plantentuin van Meise en de tuinen van het Koninklijk Paleis te Laken via de knoop van de A12, (3) Park Drie Fonteinen, het Tangebeekbos en Hoogveld en (4) de Woluwebeek en zijn vallei. Het versterken van het **fijnmazig netwerk** in functie van de biodiversiteit gebeurt door volgende aspecten: (1) de bermen worden ecologisch ingericht, er wordt gestreefd naar een optimale ecologische continuiteit langs de ring, het kanaal vormt een obstakel binnen deze continuïteit, (2) de knopen worden compacter ontworpen, er worden extra verbindingen aangelegd en (3) onderdoorgangen en bruggen krijgen een overmaat die groen ingericht wordt, waardoor over heel de ring microverbindingen bijkomen.

In het GRUP worden door middel van groene pijlen de groenblauwe verbindingen weergegeven die versterkt en/of gerealiseerd zullen worden. Deze zijn voor al de alternatieven/varianten hetzelfde en worden in de volgende paragrafen per deelzone in detail besproken.

Ter hoogte van een aantal ecoducten zal er medegebruik zijn van bijvoorbeeld voetgangers, fietsers,.. Vaak worden ook ecoverbindingen voorzien langsheen bestaande autowegen waardoor ook hier principe van medegebruik van toepassing is. In het GRUP worden enkel bepaalde fiets- en openbaar vervoer dwarsverbindingen vastgelegd, deze kunnen mogelijk samen met een ecoduct ingericht worden. Dit wordt per deelzone in de tekst weergegeven. Ander medegebruik is nog niet vastgelegd op planniveau en wordt niet in detail besproken. Het principe van medegebruik kan echter steeds samengaan met een functionele ecoverbinding. Verder wordt gesteld dat elke verbinding zal ontworpen worden naar zijn doelsoorten, het aantal dwars eco-connecties en de context om zo een breedte te bepalen.

Tevens is het van belang om de barrièrewerking van de wegenis niet te versterken door (onaangepaste) verlichting en ook de impact van geluidsverstoring te beperken (de impact hiervan wordt bij de effectgroepen lichtverstoring en rustverstoring besproken).

Inzake versnippering en barrièrewerking zijn 3 elementen van belang, met name de mate van versnippering/ontsnippering, de functionaliteit van de dwarsverbindingen en de functionaliteit van de langsverbindingen. Deze verschillende aspecten worden vervolgens per deelzone besproken, waar relevant. Zo is bijvoorbeeld ontsnippering enkel relevant ter hoogte van knopen die compacter aangelegd worden en wordt dit bijgevolg niet specifiek aangehaald in onder meer de deelzones Laarbeekbos en Vilvoorde. Dwars- en langsverbindingen komen wel in alle deelzones voor en worden in alle deelzones besproken. Per deelzone wordt slechts één score toegekend, dit is een globale score waarin de wijzigingen inzake versnippering/onstnippering en de functionaliteit van de dwars- en langsverbindingen vervat zitten.

10.3.2.1 *Deelzone Wemmel-Zellik*

Ter hoogte van de verkeerswisselaar Groot-Bijgaarden en langs de R0 tussen de verkeerswisselaar Groot-Bijgaarden en het aansluitingscomplex (ASC) N9 is voornamelijk loofbos en gemengd bos aanwezig. Lokaal is onder meer mesofiel hooiland/soortenrijk permanent cultuurgrasland (middenberm E40, graslanden langs de E40 richting Brussel, perceel in noordhoek verkeerswisselaar), struweel (westhoek verkeerswisselaar) en een habitatwaardig bosje met rietland (oosthoek verkeerswisselaar) aanwezig. Ter hoogte van het ASC N9 is aan de noordzijde een bufferbekken gelegen en verder voornamelijk grasland (mesofiel hooiland/soortenrijk permanent cultuurgrasland) en enkele kleinere loofbospercelen.

Een groene verbinding[9] ten noorden van de verkeerswisselaar E40 (in de omgeving van de Haverbeek) maakt de connectie tussen het kasteel van Groot-Bijgaarden en de groene snippers ten oosten van de E40 (richting Brusselsesteenweg). De groene verbindingen langs de Alfons Gossetlaan (zuidwestzijde verkeerswisselaar E40) en langs de Molenbeek (zuidoostzijde verkeerswisselaar E40) verbinden de groene snippers ten westen, zuid en oosten van de verkeerswisselaar E40. Door de afkoppeling/herinrichting van de N9 wordt extra ruimte voorzien in de onderdoorgang voor een fijnmazige ecologische en hydrologische verbinding (dwars op de R0 ter hoogte van de Maalbeek en het spoor).

Volgende groenblauwe verbindingen worden voorzien in het GRUP:

- Haverbeek ten noordwesten de verkeerswisselaar E40 (nu geen verbinding, wordt een groene verbinding)

[9] Voor een situering van de groene verbindingen wordt verwezen naar de GRUP's waar de groene verbindingen die hier besproken worden als groene pijlen worden weergegeven.

- Alfons Gossetlaan ten zuidwesten van de verkeerswisselaar E40 (nu een fietsverbinding gecombineerd met openbaar vervoer, wordt een groene verbinding gecombineerd met openbaar vervoer)
- Molenbeek ten zuidoosten de verkeerswisselaar E40 (nu geen verbinding, wordt een groene verbinding)
- Maalbeek tussen de verkeerswisselaar E40 en de N9 (nu een koker, wordt een overbrugde waterloop met groene verbinding)
- Spoorlijn ten oosten van de N9 (nu geen verbinding, wordt een groen verbinding met natte stapstenen in functie van de ringslang)

10.3.2.1.1 Alternatievengroep light

G1A2

Door de compactere aanleg van de verkeerswisselaar Groot-Bijgaarden en het aansluitingscomplex N9 komt er ruimte voor groen vrij en worden er kleinere snippers groen samengevoegd tot grotere aaneengesloten groenzones (ontsnippering).

Verder wordt de weginfrastructuur grotendeels voorzien ter hoogte van de bestaande verharding, wel neemt de breedte van de weginfrastructuur toe met ca. 15 à 25 m door (tussen de verkeerswisselaar en N9) waardoor de wegbermen/langsverbindingen langs beide zijden van de R0 deels ingenomen worden door de nieuwe weginfrastructuur. Aan de zuidzijde van de R0 ter hoogte van de Brusselsesteenweg verdwijnen deze zelfs volledig. Slechts over een deel van de lengte van de R0/E40 is langs beide zijden een bufferzone van 40 m beschikbaar voor een groene landschappelijke inpassing en de inrichting van ecologische langsverbindingen. Waar bewoning/bedrijvigheid aanwezig is in de bufferzone, zal de langsverbinding versmallen/verdwijnen, waar landbouwgebied/ voorzieningen aanwezig zijn in de bufferzone, kan deze verbreed worden. Door het verdwijnen van een deel van de langsverbinding aan de zuidzijde zal deze zijn functie niet meer kunnen vervullen. Aan de noordzijde kan de langsverbinding versterkt worden indien de zone voor voorzieningen omgevormd kan worden naar groenzone binnen de bufferzone van 40 m (lokaal zal de langsverbinding smaller zijn, maar de langsverbinding wordt vervolledigd tussen de verkeerswisselaar en de N9). Verder worden 5 (beperkt gedimensioneerde) groen(blauwe) dwarsverbindingen/ ecoverbindingen over de R0/E40 voorzien, om zo de verschillende groenzones rondom de verkeerswisselaar met elkaar te verbinden.

Het effect wordt beperkt positief (+1) beoordeeld.

G1A1

Ook bij dit alternatief wordt de verkeerswisselaar Groot-Bijgaarden compacter aangelegd, weliswaar minder uitgesproken dan bij alternatief G1A2. De N9 wordt losgekoppeld van de R0 waardoor hier meer ruimte voor groen vrijkomt en kleinere snippers groen samengevoegd worden tot grotere aaneengesloten groenzones (ontsnippering).

Verder wordt de weginfrastructuur grotendeels voorzien ter hoogte van de bestaande verharding. De breedte van de ringinfrastructuur neemt af, langs beide zijden van de R0 komt ruimte vrij voor groen/langsverbindingen. De bestaande langsverbindingen kunnen behouden blijven en kunnen lokaal verbreden. Ook bij dit alternatief is slechts over een deel van de lengte van de R0/E40 langs beide zijden een bufferzone van 40 m beschikbaar voor een groene landschappelijke inpassing en de inrichting van ecologische langsverbindingen. Waar bewoning/bedrijvigheid aanwezig is in de bufferzone, zal de langsverbinding behouden blijven, waar landbouwgebied/voorzieningen aanwezig zijn in de bufferzone, kan deze verbreed worden. Zowel aan de noord- als zuidzijde van de R0 zal een doorlopende langsverbinding aanwezig zijn, weliswaar lokaal smal. Door het wegvallen van de

aansluiting met het ASC N9 zijn er minder wegen die de langsverbinding dwarsen waardoor de functionaliteit van de langsverbinding toeneemt. Ook bij dit alternatief worden 5 (beperkt gedimensioneerde) groen(blauwe) dwarsverbindingen over de R0/E40 aangelegd.

Het effect wordt beperkt positief tot positief (+1/+2) beoordeeld.

10.3.2.1.2 Alternatievengroep parallel

G2A1

De verkeerswisselaar Groot-Bijgaarden wijzigt nagenoeg niet, wel wordt bijkomend een aantakking met de parallelwegen voorzien wat extra ruimtebeslag en dus minder groen betekent. Het ASC N9 wordt losgekoppeld van de R0, maar takt aan op de parallelwegen, waardoor de ruimte die vrijkomt zeer beperkt is en geen ontsnippering plaats vindt.

Verder wordt de weginfrastructuur grotendeels voorzien ter hoogte van de bestaande verharding, wel neemt de breedte van de weginfrastructuur toe met ca. 25 à 35 m door het toevoegen van parallelwegen waardoor de wegbermen/langsverbindingen langs beide zijden van de R0 deels ingenomen worden door de nieuwe weginfrastructuur. Aan de zuidzijde van de R0 ter hoogte van de Brusselsesteenweg verdwijnen deze zelfs volledig (net zoals bij alternatief G1A2). De impact op de langsverbindingen is gelijkaardig aan de impact zoals besproken bij alternatief G1A2 waarbij aan de zuidzijde de langsverbinding deels verdwijnt/doorbroken wordt en aan de noordzijde versterkt kan worden (weliswaar lokaal iets smaller). Ook bij dit alternatief worden 5 (beperkt gedimensioneerde) groen(blauwe) dwarsverbinding/ecoverbindingen voorzien.

Het effect wordt verwaarloosbaar tot beperkt positief (0/+1) beoordeeld.

G2A2

In de deelzone Wemmel-Zellik is het ontwerp van alternatief G2A2 identiek aan het ontwerp van alternatief G2A1. Het effect wordt bijgevolg eveneens identiek beoordeeld, met name verwaarloosbaar tot beperkt positief (0/+1).

10.3.2.1.3 Alternatievengroep lateraal

G3A1

Door de compactere aanleg van de verkeerswisselaar Groot-Bijgaarden en het aansluitingscomplex N9 (loskoppelen van de R0 en aansluiten op de lateraalweg) komt er ruimte voor groen vrij en worden er kleinere snippers groen samengevoegd tot grotere aaneengesloten groenzones (ontsnippering).

Verder wordt de weginfrastructuur grotendeels voorzien ter hoogte van de bestaande verharding, wel neemt de breedte van de weginfrastructuur toe met ca. 5 à 15 m door het toevoegen van de laterale weg waardoor de wegbermen/langsverbindingen langs beide zijden van de R0 deels ingenomen worden door de nieuwe weginfrastructuur. Aan de zuidzijde van de R0 ter hoogte van de Brusselsesteenweg verdwijnen deze zelfs volledig (net zoals bij alternatief G1A2). De impact op de langsverbindingen is gelijkaardig aan de impact zoals besproken bij alternatief G1A2 waarbij aan de zuidzijde de langsverbinding deels verdwijnt/doorbroken wordt en aan de noordzijde versterkt kan worden (weliswaar iets smaller). Door het wegvallen van de aansluiting met het ASC N9 zijn er minder wegen die de langsverbinding dwarsen waardoor de functionaliteit van de langsverbinding toeneemt. Ook bij dit alternatief worden 5 (beperkt gedimensioneerde) groen(blauwe) dwarsverbinding/ecoverbindingen voorzien. Het effect wordt beperkt positief (+1) beoordeeld.

G3A2

In de deelzone Wemmel-Zellik is het ontwerp van alternatief G3A2 identiek aan het ontwerp van alternatief G3A1. Het effect wordt bijgevolg eveneens identiek beoordeeld, met name beperkt positief (+1).

G3A3

In de deelzone Wemmel-Zellik is het ontwerp van alternatief G3A3 identiek aan het ontwerp van alternatief G3A1. Het effect wordt bijgevolg eveneens identiek beoordeeld, met name beperkt positief (+1).

10.3.2.1.4 Varianten met één rijstrook minder per rijrichting

Enkel bij alternatieven G1A1 en de alternatieven van groep G3 is er ruimtewinst mogelijk met één rijstrook minder (zie detailbespreking inleidend hoofdrapport, paragraaf 2.4.6). Gezien de ruimte voor langsverbindingen niet overal aanwezig is in de bufferzone van 40 m, zal bij een rijstrook minder de harde bestemming smaller worden en vergroten de mogelijkheden voor langsverbindingen in de bufferzone. Ook de dwarsverbindingen zullen iets korter zijn. De versnippering ter hoogte van de knopen blijft hetzelfde. De verschillen van de varianten ten opzichte van hun alternatief is beperkt, waardoor dit niet leidt tot een andere beoordeling.

10.3.2.1.5 Variant downgrade verkeerswisselaar downgrade (enkel G1A1)

Een downgrade van de verkeerswisselaar betekent een beperkter ruimtebeslag en meer ruimte voor groen/langsverbindingen (en dus een iets bredere langsverbinding), voornamelijk ter hoogte van de E40 richting Brussel (gelijkaardig als de ruimte beschikbaar bij G1A2). Dit leidt echter niet tot een andere beoordeling cfr. de beoordeling van alternatief G1A1.

10.3.2.1.6 Concluderende tabel

Zone Wemmel - Zellik	**Basisalternatief**	**Alternatief 2**	**Alternatief 3**	**Variant verkeerswisselaar downgrade**	**Variant 1 rijstrook minder op doorgaande weg**
Alternatievengroep **light**	G1A2: +1 ontsnippering, behoud langsverbindingen, weliswaar lokaal breder en lokaal smaller/ onderbroken, aanleg 5 dwarsverbindingen	G1A1: +1/+2 ontsnippering, behoud/verbreding langsverbindingen, aanleg 5 dwarsverbindingen	/	G1A1: +1/+2 beperkt meer ruimte voor groen/langsverbindingen	G1A2: +1 G1A1: +1/+2 beperkt meer ruimte voor groen/langsverbindingen
Alternatievengroep **parallel**	G2A1: 0/+1Nagenoeg geen ontsnippering, behoud langsverbindingen, weliswaar lokaal breder en lokaal smaller/ onderbroken, aanleg 5 dwarsverbindingen	G2A2: 0/+1 zelfde uitwerking als G2A1	/	/	G2A1: 0/+1 G2A2: 0/+1 gelijkaardige ruimte voor groen/langsverbindingen
Alternatievengroep **lateraal**	G3A1: +1 ontsnippering, behoud langsverbindingen, weliswaarlokaal breder en lokaal smaller/ onderbroken, aanleg 5 dwarsverbindingen	G3A2:+1 zelfde uitwerking als G3A1	G3A3: +1 zelfde uitwerking als G3A1	/	G3A1: +1 G3A2: +1 G3A3: +1 beperkt meer ruimte voor groen/langsverbindingen

10.3.2.2 *Deelzone Wemmel-Laarbeekbos*

De bermen van de R0 hebben in de grazige zone tussen de spoorweg en Laarbeekbos een breedte van minimaal 6 tot maximaal 20 m en bestaan voornamelijk uit mesofiel hooiland/soortenrijk permanent cultuurgrasland. Ter hoogte van Laarbeekbos komen bermen en taluds van ca. 15 m gemengd bos voor. Aan de zuidkant van de R0 lopen die bosstroken over in het achterliggende bos (Laarbeekbos zelf en de verboste ophogingen ten noorden van de volkstuinen en de campus VUB). Lokaal sluiten bij die bosstroken en bermen van de R0, loofbos, naaldbos, ruigte en een holle weg aan. Daarbuiten liggen akkers en weilanden (akkers op lemige bodem en soortenarm permanent cultuurgrasland) binnen de plancontour.

De deelzone Laarbeekbos vormt de schakel tussen de valleien van de Molenbeek en de Maalbeek. Om beide valleigebieden met elkaar te verbinden, worden twee overbruggingen met ecopassage voorzien, met name een overbrugging op de gradiënt tussen bos en open ruimte (ten westen van Laarbeekbos) in functie van kleinere dieren (insecten, egels,…) en een overbrugging (bosverbinding) naar de Wemmelse Motte (oostzijde Laarbeekbos) in functie van grotere dieren (reeën, vossen,…). Hierdoor wordt tevens het Habitatrichtlijngebied - deelgebied 'Laarbeekbos' verbonden met groengebieden ten noorden van de R0.

Volgende groene verbindingen worden voorzien in het GRUP:

- Laarbeekbos - Hooghof (nu geen/zeer beperkte verbinding (tunnel onder R0), wordt een groene verbinding in open sfeer (brug))
- Laarbeekbos - schapentunnel (nu geen verbinding, wordt een groene verbinding in bossfeer)

Een aandachtpunt vormt de aanwezigheid van de ringslang in de omgeving (zie ook deelzone Wemmel-Zellik) en de inrichting van geschikte percelen als leefomgeving voor deze soort (buiten plangebied gelegen en dus als aandachtpunt opgenomen).

10.3.2.2.1 Alternatievengroep light

G1A2

De weginfrastructuur wordt grotendeels voorzien ter hoogte van de bestaande verharding, wel wordt de weginfrastructuur verbreed (met ca. 15 à 20 m) ten opzichte van de referentiesituatie. De verbreding wordt voornamelijk voorzien richting buitenring (asverschuiving richting buitenring) zodat de afstand van de weginfrastructuur tot het SBZ-H nagenoeg hetzelfde blijft.

Door de verbreding van de weginfrastructuur worden de wegbermen/langsverbindingen (deels) ingenomen, voornamelijk aan de noordzijde gezien de verbreding richting buitenring voorzien wordt. Over de volledige lengte van de R0 is langs beide zijden een bufferzone van 40 m beschikbaar voor een groene landschappelijke inpassing en de inrichting van ecologische langsverbindingen waardoor de langsverbindingen breder zullen zijn dan in de huidige situatie. Verder worden twee brede overbruggingen met ecopassage voorzien die worden ingericht in functie van het optimaal functioneren voor de gewenste diersoorten, om zo de valleien van de Molenbeek en de Maalbeek (tevens het SBZ-H met groengebieden ten noorden van de R0) opnieuw met elkaar te verbinden. Er is voldoende ruimte aanwezig in de zone voor landschappelijke inpassing om het begin/einde van de ecopassages goed in te passen in de omgeving. Het effect wordt significant positief (+3) beoordeeld.

G1A1

In de deelzone Wemmel-Laarbeekbos is alternatief G1A1 gelijkaardig aan alternatief G1A2 (verbreding van ringinfrastructuur richting buitenring), wel is de breedte van de ringinfrastructuur beperkter.

Ook bij dit alternatief worden de bestaande wegbermen/langsverbindingen (deels) ingenomen (voornamelijk ter hoogte van Laarbeekbos richting buitenring), is er ruimte over de volledige lengte van de R0 langs beide zijden voor een groene landschappelijke inpassing en de inrichting van

ecologische langsverbindingen in de bufferzone van 40 m en worden twee brede overbruggingen met ecopassage voorzien. Het effect wordt significant positief (+3) beoordeeld.

10.3.2.2.2 Alternatievengroep parallel

G2A1

De weginfrastructuur wordt grotendeels voorzien ter hoogte van bestaande verharding, wel wordt de weginfrastructuur breder door de aanleg van parallelwegen langs beide zijden van de R0 (met ca. 40 à 45 m ter hoogte van Laarbeekbos) ten opzichte van de referentiesituatie. De verbreding wordt ook hier voorzien richting buitenring zodat de afstand van de weginfrastructuur tot het SBZ nagenoeg hetzelfde blijft.

Ook bij dit alternatief worden de bestaande wegbermen/langsverbindingen (deels) ingenomen (voornamelijk aan de noordzijde), is er ruimte over de volledige lengte van de R0 langs beide zijden voor een groene landschappelijke inpassing en de inrichting van ecologische langsverbindingen in de bufferzone van 40 m en worden twee brede overbruggingen met ecopassage voorzien. Het effect wordt significant positief (+3) beoordeeld.

G2A2

Bij alternatief G2A2 worden geen parallelwegen voorzien ter hoogte van Laarbeekbos. Wel eindigt de parallelstructuur ter hoogte van de N9 en start deze opnieuw ter hoogte van de N290 waardoor in de deelzone wel weefzones en op- en afritten (en aan de oostzijde reeds de start van de parallelstructuur) aanwezig zijn en de ringinfrastructuur verbreedt (met ca. 15 à 20 m ter hoogte van Laarbeekbos - gelijkaardig aan alternatief G1A2, wel wordt de weginfrastructuur meer richting noorden opgeschoven).

Ook bij dit alternatief worden de bestaande wegbermen/langsverbindingen (deels) ingenomen (voornamelijk aan de noordzijde), is er ruimte over de volledige lengte van de R0 langs beide zijden voor een groene landschappelijke inpassing en de inrichting van ecologische langsverbindingen in de bufferzone van 40 m en worden twee brede overbruggingen met ecopassage voorzien. Het effect wordt significant positief (+3) beoordeeld.

10.3.2.2.3 Alternatievengroep lateraal

G3A1

In de deelzone Wemmel-Laarbeekbos is alternatief G3A1 gelijkaardig aan alternatief G1A1, wel neemt de breedte van de ringinfrastructuur toe (met ca. 40 à 45 m ter hoogte van Laarbeekbos ten opzichte van de referentiesituatie) door de aanleg van een lateraalweg aan de noordzijde van de R0.

Ook bij dit alternatief worden de bestaande wegbermen/langsverbindingen (deels) ingenomen (voornamelijk aan de noordzijde) en is er ruimte over de volledige lengte van de R0 langs beide zijden voor een groene landschappelijke inpassing en de inrichting van ecologische langsverbindingen in de bufferzone van 40 m. Aan de noordzijde wordt deze bufferzone echter grotendeels ingenomen door de lateraalweg waardoor hier minder mogelijkheid is tot creatie van extra groen en groen bovendien ingesloten komt te liggen tussen de autosnelweg en de lateraalweg waardoor dit geen dienst kan doen als langsverbinding. Binnen de zone voor landschappelijke inpassing is wel voldoende ruimte aanwezig om aan de buitenzijde van de lateraalweg een langsverbinding te voorzien. Ook worden twee brede overbruggingen met ecopassage voorzien. Het effect wordt significant positief (+3) beoordeeld. Er wordt aanbevolen om ook aan de buitenzijde van de laterale weg een langsverbinding te voorzien.

G3A2

In de deelzone Wemmel-Laarbeekbos is alternatief G3A2 gelijkaardig aan alternatief G1A1, wel is de ringinfrastructuur iets beperkter dan bij alternatief G1A1. De voorziene langs- en dwarsverbindingen

zijn bij beide alternatieven nagenoeg gelijk waardoor de effecten eveneens gelijkaardig zijn. Het effect wordt ook bij dit alternatief significant positief (+3) beoordeeld.

G3A3

In de deelzone Wemmel-Laarbeekbos is alternatief G3A3 gelijkaardig aan alternatief G3A1, de lateraalweg wordt echter aan de zuidzijde van de R0 voorzien. Door een asverschuiving van de weginfrastructuur richting buitenring blijft ook hier de afstand van de weginfrastructuur tot het Laarbeekbos nagenoeg gelijk.

Ook bij dit alternatief worden de bestaande wegbermen/langsverbindingen (deels) ingenomen en is er ruimte over de volledige lengte van de R0 langs beide zijden voor een groene landschappelijke inpassing en de inrichting van ecologische langsverbindingen in de bufferzone van 40 m. Aan de zuidzijde wordt deze bufferzone echter grotendeels ingenomen door de lateraalweg waardoor hier minder mogelijkheid is tot creatie van extra groen en groen bovendien ingesloten komt te liggen tussen de autosnelweg en de lateraalweg waardoor dit geen dienst kan doen als langsverbinding. Binnen de zone voor landschappelijke inpassing is wel voldoende ruimte aanwezig om aan de buitenzijde van de lateraalweg een langsverbinding te voorzien (of is momenteel reeds groen aanwezig, met name ter hoogte van Laarbeekbos). Ook worden twee brede overbruggingen met ecopassage voorzien. Het effect wordt significant positief (+3) beoordeeld. Er wordt aanbevolen om ook aan de buitenzijde van de laterale weg een langsverbinding te voorzien.

10.3.2.2.4 Variant lange overbrugging

Bij de variant maximale overbrugging wordt één grote ecoverbinding voorzien over de volledige breedte van het Laarbeekbos wat een zeer grote meerwaarde betekent voor de connectiviteit tussen het Laarbeekbos en het noorden van de R0, zowel ten opzichte van de bestaande situatie als ten opzichte van de situatie zoals opgenomen in het basisalternatief (met twee 'kleinere' ecoducten). Het effect wordt bij deze variant significant positief (+3) beoordeeld waarbij vermeld dient te worden dat deze variant zorgt voor een nog betere connectiviteit dan bij het basisalternatief.

10.3.2.2.5 Varianten met één rijstrook minder per rijrichting

Bij alle alternatieven is er ruimtewinst mogelijk met één rijstrook minder (zie detailbespreking inleidend hoofdrapport, paragraaf 2.4.6). Gezien de ruimte voor langsverbindingen overal aanwezig is, zal bij een rijstrook minder de harde bestemming smaller worden, maar blijft de 40 m bufferzone en de mogelijkheden voor langsverbindingen in deze zone behouden. Wel zullen de dwarsverbindingen iets korter zijn. De verschillen van de varianten ten opzichte van hun alternatief is beperkt, waardoor dit niet leidt tot een andere beoordeling.

10.3.2.2.6 Concluderende tabel

Zone Wemmel - Laarbeekbos	**Basisalternatief**	**Alternatief 2**	**Alternatief 3**	**Variant lange overbrugging**	**Variant 1 rijstrook minder op doorgaande weg**
Alternatievengroep **light**	G1A2: +3 behoud/verbreding langsverbindingen, aanleg 2 brede dwarsverbindingen (connectie SBZ-H)	G1A1: +3 behoud/verbreding langsverbindingen, aanleg 2 brede dwarsverbindingen (connectie SBZ-H)	/	G1A2: +3 G1A1: +3 Betere dwarsconnectiviteit	G1A2: +3 G1A1: +3 ruimte voor groen/langsverbindingen nagenoeg gelijk
Alternatievengroep **parallel**	G2A1: +3 behoud/verbreding langsverbindingen, aanleg 2 brede dwarsverbindingen (connectie SBZ-H)	G2A2: +3 behoud/verbreding langsverbindingen, aanleg 2 brede dwarsverbindingen (connectie SBZ-H)	/	G2A1: +3 G2A2: +3 Betere dwarsconnectiviteit	G2A1: +3 G2A2: +3 ruimte voor groen/langsverbindingen nagenoeg gelijk
Alternatievengroep **lateraal**	G3A1: +3 behoud/verbreding langsverbindingen, aanleg 2 brede dwarsverbindingen (connectie SBZ-H)	G3A2: +3 behoud/verbreding langsverbindingen, aanleg 2 brede dwarsverbindingen (connectie SBZ-H)	G3A3:+3 behoud/verbreding langsverbindingen, aanleg 2 brede dwarsverbindingen (connectie SBZ-H)	G3A1: +3 G3A2: +3 G3A3: +3 Betere dwarsconnectiviteit	G3A1: +3 G3A2: +3 G3A3: +3 ruimte voor groen/langsverbindingen nagenoeg gelijk

10.3.2.3 *Deelzone Wemmel - Jette*

Ten westen van de N290 bestaan de bermen van de R0 uit gemengd bos, loofbos en mesofiel hooiland/soortenrijk permanent cultuurgrasland. Verder van de R0 is aan de zuidzijde van de R0 voornamelijk loofbos en lokaal ruigte en struweel binnen de plancontour gelegen en aan de noordzijde naast een bedrijfsgebouw voornamelijk landbouwgrond, vermeldenswaardig hier is een perceel met grote zeggenvegetaties.

Tussen de N290 en de Panoramastraat/aansluitingscomplex parking C worden de bermen gekenmerkt door mesofiel hooiland/soortenrijk permanent hooiland en in tweede lijn gemengde loofbosstroken. Net buiten plangebied ligt zowel ten noorden als ten zuiden bebouwd stadsgebied.

Ter hoogte van het aansluitingscomplex parking C is een bufferbekken (eutrofe plas) gelegen aan de noordzijde van de R0. Verder af van de R0 is in het zuiden urbaan gebied (o.a. parking C) en in het noorden landbouwgebied (akkers op lemige bodem en graslanden) gelegen in de plancontour (zone voor landschappelijke inpassing).

Er wordt een ecoverbinding (tunnel) voorzien ter hoogte van de bestaande passage richting Ronkel (oude Jetseweg). Verder worden ter hoogte van de Limburg Stirumlaan en Panoramastraat ecoverbindingen voorzien die via de open kouter de verbinding maken met de noordelijk gelegen Maalbeekvallei.

Volgende groene verbindingen worden voorzien in het GRUP:

- Ronkel (Oude Jetseweg): (nu geen/zeer beperkte verbinding, wordt een groen verbinding)
- de Limburg Stirumlaan (nu een openbaar vervoer verbinding met fiets, wordt een groene verbinding gecombineerd met openbaar vervoer en fiets, eerder in bossfeer)
- Panoramastraat (nu geen verbinding, wordt een groene verbinding eerder in open sfeer)

10.3.2.3.1 Alternatievengroep light

G1A2

De weginfrastructuur van de doorgaande wegenis wordt grotendeels voorzien ter hoogte van bestaande verharding, wel wordt de weginfrastructuur breder (met ca. 15 m) in het westen van de deelzone en smaller in het oosten van de deelzone. Verder wordt het ASC N290 verplaatst/heringericht en het ASC parking C heringericht.

Door de verbreding van de weginfrastructuur worden de wegbermen/langsverbindingen (deels) ingenomen in het westen van de deelzone. Over de volledige lengte van de R0 is langs beide zijden een bufferzone van 40 m beschikbaar voor een groene landschappelijke inpassing en de inrichting van ecologische langsverbindingen waardoor de langsverbindingen lokaal breder zullen zijn dan in de huidige situatie. Dit met uitzondering van enkele zones in het westen van de deelzone waar bewoning/industrie/voorzieningen gelegen zijn nabij de weginfrastructuur en de langverbindingen versmallen/verdwijnen, zowel te noorden als ten zuiden van de R0 (aan de noordzijde van ASC N290 - bowling en ten zuiden van het nieuwe ASC parking C - paperclip) waardoor de langsverbindingen zowel aan de noord- als zuidzijde slechts zeer beperkt functioneren. Verder worden 3 (beperkt gedimensioneerde) ecoverbindingen voorzien. Het effect wordt verwaarloosbaar tot beperkt negatief (-1) beoordeeld. Er wordt aanbevolen om te onderzoeken of de aanleg van een voldoende robuuste langsverbinding aan de noordzijde van de R0 mogelijk is (ter hoogte van onder meer de voorzieningen). Hierdoor kan aan de noordzijde weliswaar een lokaal smalle langsverbinding behouden blijven.

G1A1

In de deelzone Wemmel-Jette is het ontwerp van alternatief G1A1 identiek aan het ontwerp van alternatief G1A2. Het effect wordt bijgevolg eveneens identiek beoordeeld, met name verwaarloosbaar tot beperkt negatief (0/-1).

10.3.2.3.2 Alternatievengroep parallel

G2A1

De weginfrastructuur van de doorgaande wegenis wordt grotendeels voorzien ter hoogte van bestaande verharding, wel wordt de weginfrastructuur breder (met ca. 20 à 35 m en lokaal 50 à 90 m) door de aanleg van parallelwegen. Verder wordt het ASC N290 losgekoppeld van de R0 en op de parallelwegen aangesloten/verplaatst/heringericht en het ASC parking C losgekoppeld van de R0 en op de parallelwegen aangesloten/heringericht.

Ook bij dit alternatief zullen de bestaande langsverbindingen lokaal verbreden (inrichting bufferzone 40 m), maar verdwijnen de bestaande verbindingen lokaal (o.a. aan de noordzijde van ASC N290 - bowling, aan de noordzijde tussen de N290 en de Limburg Stirumlaan, ten zuiden van het voormalige ASC parking C) waardoor de langsverbindingen zowel aan de noord- als zuidzijde niet meer functioneren. Gezien de ligging tegen industrie aan de noordzijde en bewoning aan de zuidzijde zijn er geen opties om alsnog een langsverbinding te voorzien. Verder worden 3 (beperkt gedimensioneerde) ecoverbindingen voorzien. Het effect wordt beperkt negatief (-1) beoordeeld.

G2A2

In de deelzone Wemmel-Jette is het ontwerp van alternatief G2A2 identiek aan het ontwerp van alternatief G2A1. Het effect wordt bijgevolg eveneens identiek beoordeeld, met name beperkt negatief (-1).

10.3.2.3.3 Alternatievengroep lateraal

G3A1

Bij alternatief G3A1 wordt een lateraalweg toegevoegd die ter hoogte van de bowling van kant wisselt waardoor de ringinfrastructuur toeneemt (met ca. 30 à 45 m). Verder wordt het ASC N290 verplaatst/heringericht en het ASC parking C losgekoppeld van de R0 en op de lateraal aangesloten/ heringericht.

Ook bij dit alternatief zullen de bestaande langsverbindingen lokaal verbreden (inrichting bufferzone 40 m), maar versmallen de bestaande verbindingen lokaal (o.a. aan de noordzijde van ASC N290 – bowling, aan de noordzijde tussen de N290 en de Limburg Stirumlaan, ten zuiden van het voormalige ASC parking C) waardoor de langsverbindingen zowel aan de noord- als zuidzijde slechts zeer bepekt functioneren. Gezien de ligging tegen industrie aan de noordzijde en bewoning aan de zuidzijde zijn er geen opties om alsnog een langsverbinding te voorzien. Verder worden 3 (beperkt gedimensioneerde) ecoverbindingen voorzien. Het effect wordt verwaarloosbaar tot beperkt negatief (0/-1) beoordeeld.

G3A2

In de deelzone Wemmel-Jette is alternatief G3A2 gelijkaardig aan alternatief G3A1, wel is er geen lateraalweg aanwezig tussen de Limburg Stirumlaan en Parking C (zuidzijde R0) en ten westen van het ASC N290 (noordzijde R0) waardoor hier ruimte voor groen vrijkomt waardoor hier wel een langsverbinding aanwezig is en nagenoeg een doorlopende langsverbinding langs de zuidzijde voorzien kan worden. Het effect wordt ook bij dit alternatief verwaarloosbaar tot beperkt negatief (0/-1) beoordeeld.

G3A3

In de deelzone Wemmel-Jette is alternatief G3A3 gelijkaardig aan alternatief G3A1, wel wordt de lateraalweg volledig aan de zuidzijde voorzien (ook ten westen van de bowling) en wordt de N290 losgekoppeld wordt van de R0. De breedte en ruimte-inname van de voorziene infrastructuur is echter bij beide alternatieven nagenoeg gelijk waardoor de effecten eveneens gelijkaardig zijn. Het effect wordt ook bij dit alternatief verwaarloosbaar tot beperkt negatief (0/-1) beoordeeld.

10.3.2.3.4 Varianten met één rijstrook minder per rijrichting

Deels bij alle alternatieven en deels bij alternatief G3A3 (ter hoogte van N209) of G3A1, G3A2 en G3A3 (ter hoogte van parking C) is er ruimtewinst mogelijk met één rijstrook minder (zie detailbespreking inleidend hoofdrapport, paragraaf 2.4.6). Gezien de ruimte voor langsverbindingen niet overal aanwezig is in de bufferzone van 40 m, zal bij een rijstrook minder de harde bestemming smaller worden en vergroten de mogelijkheden voor langsverbindingen in de bufferzone. Ook zullen de dwarsverbindingen iets korter zijn. De verschillen van de varianten ten opzichte van hun alternatief is beperkt, waardoor dit niet leidt tot een andere beoordeling.

10.3.2.3.5 Variant verlaagd lengteprofiel t.h.v. Wemmel-Jette

In deze variant zal het stedelijk gebied aan weerskanten met elkaar verbonden worden over de ring waarbij tevens de mogelijkheid bestaat om extra groen – langs en dwarsverbindingen te voorzien. Gezien de beperkte beschikbare ruimte en gezien de langsverbindingen vaak op andere locaties zeer smal/onderbroken zijn, leidt dit niet tot een andere beoordeling.

10.3.2.3.6 Concluderende tabel

Zone Wemmel - Jette	**Basisalternatief**	**Alternatief 2**	**Alternatief 3**	**Variant 1 rijstrook minder op doorgaande weg**
Alternatievengroep **light**	G1A2: -1 behoud langsverbindingen - lokaal smaller; aanleg 3 dwarsverbindingen	G1A1: 0/-1 zelfde uitwerking als G1A2	/	G1A2: -1 G1A1: 0/-1 beperkt meer ruimte voor groen/langsverbindingen
Alternatievengroep **parallel**	G2A1: -1 behoud langsverbindingen – lokaal onderbroken; Aanleg 3 dwarsverbindingen	G2A2: -1 zelfde uitwerking als G2A1	/	G2A1: -1 G2A2: -1 beperkt meer ruimte voor groen/langsverbindingen
Alternatievengroep **lateraal**	G3A1: 0/-1 behoud langsverbindingen - lokaal smaller, aanleg 3 dwarsverbindingen	G3A2: 0/-1 behoud langsverbindingen – lokaal smaller, aanleg 3 dwarsverbindingen	G3A3: 0/-1 Behoud langsverbindingen, weliswaar smaller, lokaal onderbroken en zuidelijke langsverbinding ingesloten Aanleg 3 dwarsverbindingen	G3A1: 0/-1 G3A2: 0/-1 G3A3: 0/-1 beperkt meer ruimte voor groen/langsverbindingen

10.3.2.4 *Deelzone Wemmel - Strombeek-Bever A12*

De bermen in en in de omgeving van de verkeerswisselaar bestaan nagenoeg volledig uit habitatwaardig mesofiel hooiland. Lokaal is er onder meer loofbos, gemengd bos, naaldbos en soortenarm grasland aanwezig naast twee bezinkingsbekkens (in en ten noorden van de verkeerswisselaar). Verder af van de R0 is landbouwgebied (voornamelijk akkers op lemige bodem) binnen de plancontour gelegen.

Door de compactere vormgeving van de verkeerswisselaar A12 ontstaat nieuwe ruimte die groen ingericht kan worden en kan een ecologische verbinding door de verkeerswisselaar heen getrokken worden. Een ecologische groenverbinding zal eerder langs de westelijke zijde van de verkeerswisselaar liggen, zodat een verbinding wordt gemaakt vanaf het Park van het Koninklijk Paleis, het Ossegempark (dat meer ruimte krijgt door de asymmetrische inrichting van de parkway), het Kasteelpark Kasteel Bever en zo verder naar de Plantentuin van Meise. Tevens worden zowel aan de noord- als zuidzijde ecologische verbindingen voorzien dwars op de A12. Ten slotte wordt door middel van kleine poelen een natte verbinding voorzien ter hoogte van Potaarde ten oosten van de verkeerswisselaar.

Volgende groene verbindingen worden voorzien in het GRUP:

- Verkeerswisselaar A12 (nu geen verbinding, wordt een groene verbinding, noord-zuid brede ecopassage in open sfeer met bomenrij)
- A12 zuid (dwarsverbinding A12 aan zuidzijde verkeerswisselaar) (nu geen verbinding, wordt een groene verbinding)
- Kasteelpark Kasteel Bever (dwarsverbinding A12 aan noordzijde verkeerswisselaar) (nu geen verbinding, wordt een groene verbinding)
- Maalbeek/Potaarde (dwarsverbinding A12 aan noordzijde verkeerswisselaar) (nu een koker, wordt een overbrugde waterloop met groene verbinding)
- Potaarde (dwarsverbinding R0 aan oostzijde verkeerswisselaar) (nu geen verbinding, wordt een groene verbinding - natte stapsteen tussen Landbeek en Bergmansbeek - Tangebeekvallei)

10.3.2.4.1 Alternatievengroep light

G1A2

Door de compactere aanleg van de verkeerswisselaar Strombeek-Bever komt er ruimte voor groen vrij en worden er kleinere snippers groen samengevoegd tot grotere aaneengesloten groenzones (ontsnippering).

De bestaande langsverbindingen kunnen behouden blijven en uitgebreid (verbonden/verbreed) worden. Hier is nagenoeg over de volledige lengte langs beide zijden een zone van 40 m beschikbaar voor een groene landschappelijke inpassing en de inrichting van ecologische langsverbindingen. Dit met uitzondering van de oostzijde de knoop langs de A12 en ten zuiden van de R0, waar bewoning te dicht bij de weginfrastructuur gelegen is en de ruimte voor een langsverbinding beperkter is (bestaande breedte langsverbinding blijft behouden). Verder worden 5 groene dwarsverbindingen voorzien, waarvan 1 brede ecoduct (noord-zuid doorheen de verkeerswisselaar).

Het effect wordt positief (+2) beoordeeld.

G1A1

In de deelzone Wemmel - Strombeek-bever A12 is het alternatief G1A1 nagenoeg volledig identiek aan het alternatief G1A2, enkel de verkeerswisselaar wordt iets minder compact aangelegd (sterknoop

in plaats van halve sterknoop met parkway) waardoor de ontsnippering iets beperkter is (maar nog steeds veel ontsnippering ten opzichte van de referentiesituatie).

Eénzelfde groenverbindingen (dwars- en langsverbindingen) als in alternatief G1A2 worden voorzien.

Het effect wordt positief (+2) beoordeeld.

10.3.2.4.2 Alternatievengroep parallel

G2A1

In de deelzone Wemmel-Strombeek-bever A12 is het alternatief G2A1 gelijkaardig aan het alternatief G1A1, wel worden parallelbanen in het westen van de verkeerswisselaar toegevoegd. De verkeerswisselaar zal ook bij dit alternatief compacter uitgevoerd worden dan in de referentiesituatie het geval is, waardoor ruimte vrijkomt voor groen en ontsnippering plaats vindt. Het ruimtebeslag is echter groter en de ontsnippering kleiner dan bij alternatief G1A1.

Eénzelfde groenverbindingen (dwars- en langsverbindingen) als in alternatief G1A1 worden voorzien, de armen van de parallelwegen worden in het ontwerp echter boven het brede noord-zuid ecoduct voorzien, waardoor de functionaliteit van dit ecoduct afneemt. Het effect wordt beperkt positief tot positief (+1/+2) beoordeeld.

G2A2

In de deelzone Wemmel-Strombeek-Bever A12 is het ontwerp van het alternatief G2A2 identiek aan het ontwerp van alternatief G2A1. Het effect wordt bijgevolg eveneens identiek beoordeeld, met name beperkt positief tot positief (+1/+2).

10.3.2.4.3 Alternatievengroep lateraal

G3A1

Dit alternatief wordt net zoals alternatief G1A2 ingericht als halve sterknoop (compacte vormgeving en parkway richting Brussel). Bijkomend wordt een doorgaande laterale weg voorzien aan de zuidzijde. Globaal gezien wordt de barrière bestendigd, wel vindt er ontsnippering plaats (maar beperkter dan alternatief G1A2). Verder worden éénzelfde dwarsverbindingen voorzien. Ook de langsverbindingen kunnen overal voorzien worden zoals bij alternatief G1A2, met uitzondering van de langsverbinding aan de zuidzijde van de R0 (vooral ten oosten maar ook ten westen van de verkeerswisselaar). Hier verdwijnt lokaal de smalle bestaande langsverbinding volledig door de aanwezigheid van de laterale weg. Gezien de grote groengebieden met elkaar verbonden worden door de dwarsverbindingen, zijn de ontbrekende schakels in de langsverbindingen aan de zuidzijde minder van belang. Het effect wordt positief (+2) beoordeeld.

G3A2

Dit alternatief wordt net zoals alternatief G3A1 (en G1A2) ingericht als halve sterknoop (compacte vormgeving en parkway richting Brussel). Bijkomend wordt een laterale weg voorzien aan de zuidzijde ter ontsluiting van parking C (enkel aan de westzijde van de knoop en dus geen doorlopende laterale weg zoals bij alternatief G3A1). Ook bij dit alternatief wordt globaal gezien de barrière bestendigd, wel vindt er ontsnippering plaats en worden er éénzelfde dwarsverbindingen voorzien. Ook de langsverbindingen kunnen overal voorzien worden zoals bij alternatief G1A2, met uitzondering van de langsverbinding aan de zuidzijde van de R0 ten westen van de verkeerswisselaar. Hier verdwijnt lokaal de smalle bestaande langsverbinding volledig door de aanwezigheid van de lateraalweg. Gezien de grote groengebieden met elkaar verbonden worden door de dwarsverbindingen en het behoud van de langsverbinding aan de noordzijde van de R0, zijn de ontbrekende schakels in de langsverbindingen aan de zuidzijde minder van belang. Het effect wordt positief (+2) beoordeeld.

G3A3

In de deelzone Wemmel-Strombeek-Bever A12 is het ontwerp van alternatief G3A3 identiek aan het ontwerp van alternatief G3A1. Het effect wordt bijgevolg eveneens identiek beoordeeld, met name positief (+2).

10.3.2.4.4 Varianten met één rijstrook minder per rijrichting

Bij alle alternatieven is er ruimtewinst mogelijk in de verkeerswisselaar (zie detailbespreking inleidend hoofdrapport, paragraaf 2.4.6). Waardoor hier in de weliswaar harde bestemming extra creatie van groen mogelijk is. De ontsnippering, dwars- en langsverbindingen blijven nagenoeg gelijk. De verschillen van de varianten ten opzichte van hun alternatief is beperkt, waardoor dit niet leidt tot een andere beoordeling.

10.3.2.4.5 Variant downgrade verkeerswisselaar (enkel G1A1)

Een downgrade van de verkeerswisselaar betekent een beperkter ruimtebeslag en bijkomende ontsnippering ter hoogte van de verkeerswisselaar gelijkaardig dan bij alternatief G1A2 ten zuiden van de verkeerswisselaar. Dit leidt echter niet tot een andere beoordeling cfr. de beoordeling van alternatief G1A1.

10.3.2.4.6 Concluderende tabel

Zone Wemmel - Strombeek-Bever A12	**Basisalternatief**	**Alternatief 2**	**Alternatief 3**	**Variant verkeerswisselaar downgrade**	**Variant 1 rijstrook minder op doorgaande weg**
Alternatievengroep **light**	G1A2: +2 ontsnippering, behoud/verbreding langsverbindingen, aanleg 5 dwarsverbindingen	G1A1: +2 ontsnippering, behoud/verbreding langsverbindingen, aanleg 5 dwarsverbindingen	/	G1A1: +2 beperkt meer ruimte voor groen/langsverbindingen	G1A2: +2 G1A1: +2 beperkt meer ruimte voor groen/ontsnippering
Alternatievengroep **parallel**	G2A1: +1/+2 ontsnippering, behoud/verbreding langsverbindingen, aanleg 5 dwarsverbindingen - beperkte functionaliteit brede noord-zuid ecoverbinding	G2A2: +1/+2 zelfde uitwerking als G2A1	/	/	G2A1: +1/+2 G2A2: +1/+2 beperkt meer ruimte voor groen/ontsnippering
Alternatievengroep **lateraal**	G3A1: +2 ontsnippering, behoud/verbreding langsverbindingen, behalve zuiden VWI (versmallen/verdwijnen lokaal), Aaanleg 5 dwarsverbindingen	G3A2: +2 ontsnippering, behoud langsverbindingen, behalve zuiden VWI (versmallen lokaal), aanleg 5 dwarsverbindingen	G3A3: +2 zelfde uitwerking als G3A1	/	G3A1: +2 G3A2: +2 G3A3: +2 beperkt meer ruimte voor groen/ontsnippering

10.3.2.5 *Deelzone Vilvoorde*

In de aansluitingscomplexen Sint-Annalaan en Medialaan en langs de R0 is voornamelijk loofbos gelegen. Lokaal komt in de omgeving van de aansluitingscomplexen mesofiel hooiland/soortenrijk permanent cultuurgrasland voor.

In de zone Vilvoorde vormen 4 groenfragmenten een interregionale groenpool: Domein Drie Fonteinen, de Tangebeek met Tangebeekbos, het Hoogveldbos en het Begijnbosdal (groenbied aan de Trassersweg en Korte Groenweg). De ruimtelijke barrière van de Tangebeekvallei wordt opgeheven door de koker onder de R0 te vervangen door een volwaardige onderdoorgang (ecologische functie en wandelaars) met ruimte voor water en een ecologische verbinding op het droge. Op deze manier wordt de ecologisch-landschappelijke kwaliteit van het noordelijke gedeelte van de vallei uitgebreid over de R0 richting Strombeek. Ook een verbeterde onderdoorgang voor fauna (groene berm) onder de Sint-Annalaan wordt voorzien. Verder wordt ter hoogte van het Tangebeekbos een onderdoorgang (brede ecopassage) voorzien met een ecologische functie (en voor wandelaars), hierdoor wordt Klein Hoogveld terug verbonden met de Tangebeekvallei en Tangebeekbos. Ter hoogte van het ASC Medialaan wordt een brede groenverbinding aangelegd via een onderdoorgang onder de R0.

Volgende groene verbindingen worden voorzien in het GRUP:

- Sint-Annalaan - N202 (nu een fietsverbinding gecombineerd met openbaar vervoer, wordt een groene verbinding gecombineerd met openbaar vervoer)
- Tangebeek (nu een koker, wordt een groene en blauwe verbinding)
- Klein Hoogveld (nu geen verbinding, wordt een groene verbinding)
- Medialaan - N209 (nu een fietsverbinding gecombineerd met openbaar vervoer, in de referentiesituatie een fietsverbinding met braakliggend terrein, wordt een groene verbinding gecombineerd met een fietsverbinding en een openbaar vervoer verbinding)

10.3.2.5.1 Alternatievengroep light

G1A2

De weginfrastructuur wordt grotendeels voorzien ter hoogte van de bestaande verharding, wel wordt de weginfrastructuur beperkt verbreed (met ca. 15 m). Verder worden de ASC's Sint-Annalaan en Medialaan heringericht (bij Medialaan enkel groenaanleg, aanleg weginfrastructuur is reeds quick win en dus deel van de referentiesituatie).

Door de verbreding van de weginfrastructuur worden de wegbermen/langsverbindingen (deels) ingenomen langs beide zijden van de R0. Slechts over een deel van de lengte van de R0 is langs beide zijden een bufferzone van 40 m beschikbaar voor een groene landschappelijke inpassing en de inrichting van ecologische langsverbindingen. Waar bewoning/bedrijvigheid aanwezig is in de bufferzone, zal de langsverbinding versmallen, waar landbouwgebied/voorzieningen aanwezig zijn in de bufferzone, kan deze verbreed worden. Gezien de vele smalle passages in de langsverbindingen aan de noord- en zuidzijde van de R0 is de functionaliteit beperkt. Verder worden 4 dwarsverbindingen /ecopassages voorzien waarvan 2 brede ecoverbindingen (Klein Hoogveld en Medialaan) die worden ingericht in functie van het optimaal functioneren voor de gewenste diersoorten om zo de groengebieden ten zuiden en noorden van de R0 opnieuw met elkaar te verbinden. Door deze dwarsverbindingen worden grote groengebieden met elkaar verbonden waardoor de functionaliteit van de langsverbindingen minder van belang is. Het effect wordt positief (+2) beoordeeld.

G1A1

In de deelzone Vilvoorde is het ontwerp van alternatief G1A1 identiek aan het ontwerp van alternatief G1A2. Het effect wordt bijgevolg eveneens identiek beoordeeld, met name positief (+2).

10.3.2.5.2 Alternatievengroep parallel

G2A1

In de deelzone Vilvoorde is het ontwerp van alternatief G2A1 identiek aan het ontwerp van alternatief G1A2. Het effect wordt bijgevolg eveneens identiek beoordeeld, met name positief (+2).

G2A2

In de deelzone Vilvoorde is het ontwerp van alternatief G2A2 identiek aan het ontwerp van alternatief G1A2. Het effect wordt bijgevolg eveneens identiek beoordeeld, met name positief (+2).

10.3.2.5.3 Alternatievengroep lateraal

G3A1

In alternatief G3A1 wordt een laterale weg voorzien tussen de Medialaan en de Sint-Annalaan (komende van de verkeerswisselaar A12) waardoor de ringinfrastructuur verbreedt (met ca. 40 m). Tussen de Medialaan en de Sint-Annalaan wordt de laterale weg aan weerszijden van de R0 ingepast. Verder wordt het ASC Sint-Annalaan losgekoppeld en het ASC Medialaan heringericht (bij Medialaan enkel groenaanleg, aanleg weginfrastructuur is reeds quick win en dus deel van de referentiesituatie).

Ook bij dit alternatief worden de bestaande wegbermen/langsverbindingen (deels) ingenomen en is er lokaalcreatie van groen mogelijk in de bufferzone van 40 m. Op een aantal locaties verdwijnen de bestaande langsverbindingen echter volledig gezien de nieuwe weg nagenoeg tot aan de bewoning/bedrijvigheid komt te liggen, o.a. omgeving Grimbergsesteenweg zuidzijde R0 en omgeving Albert-I-laan noord- en zuidzijde R0. Ook bij dit alternatief worden 4 dwarsverbindingen/ecopassages voorzien waarvan 2 brede. Door deze dwarsverbindingen worden grote groengebieden met elkaar verbonden waardoor de functionaliteit van de langsverbindingen minder van belang is. Het effect wordt beperkt positief tot positief (+1/+2) beoordeeld.

G3A2

In de deelzone Vilvoorde is het ontwerp van alternatief G3A2 identiek aan het ontwerp van alternatief G1A2. Het effect wordt bijgevolg eveneens identiek beoordeeld, met name positief (+2).

G3A3

In de deelzone Vilvoorde is alternatief G3A3 gelijkaardig aan alternatief G3A1 (verbreding ringinfrastructuur met ca. 40 m), wel wordt de lateraalweg ten zuiden voorzien en verdwijnt de aansluiting van de R0 met de Medialaan (N209). De bermvegetaties aan de zuidzijde van de R0 versmallen/verdwijnen, aan de noordzijde kan het bestaande groen/bermvegetaties behouden blijven.

Ook bij dit alternatief de bestaande wegbermen/langsverbindingen (deels) ingenomen (wegbermen aan de zuidzijde nagenoeg volledig) en is er lokaal creatie van groen mogelijk in de bufferzone van 40 m. Aan de zuidzijde wordt deze bufferzone echter grotendeels ingenomen door de laterale weg waardoor hier minder mogelijkheid is tot creatie van extra groen en groen bovendien ingesloten komt te liggen tussen de autosnelweg en de lateraalweg waardoor dit geen dienst kan doen als langsverbinding. Aan de noordzijde wordt de bestaande langsverbinding behouden en versterkt, door het loskoppelen van de twee ASC's zijn er minder wegen die de langsverbinding dwarsen waardoor de functionaliteit van de langsverbinding toeneemt. Ook bij dit alternatief worden 4 dwarsverbindingen/ ecopassages voorzien waarvan 2 brede. Door deze dwarsverbindingen worden grote groengebieden

met elkaar verbonden waardoor de functionaliteit van de langsverbindingen minder van belang is. Het effect wordt positief (+2) beoordeeld.

10.3.2.5.4 Varianten met één rijstrook minder per rijrichting

Ter hoogte van de Sint-Annalaan is er ruimtewinst mogelijk met één rijstrook minder bij alternatief G3A1, ten oosten hiervan is er ruimtewinst mogelijk bij alle alternatieven (zie detailbespreking inleidend hoofdrapport, paragraaf 2.4.6). Gezien de ruimte voor langsverbindingen niet overal aanwezig is in de bufferzone van 40 m, zal bij een rijstrook minder de harde bestemming smaller worden en vergroten de mogelijkheden voor langsverbindingen in de bufferzone. Ook zullen de dwarsverbindingen iets korter zijn. De verschillen van de varianten ten opzichte van hun alternatief is beperkt, waardoor dit niet leidt tot een andere beoordeling.

10.3.2.5.5 Concluderende tabel

Zone Vilvoorde	**Basisalternatief**	**Alternatief 2**	**Alternatief 3**	**Variant 1 rijstrook minder op doorgaande weg**
Alternatievengroep **light**	G1A2: +2 behoud langsverbindingen, weliswaar lokaal bredere en lokaal smaller; aanleg 4 dwarsverbindingen, waarvan 2 brede	G1A1: +2 zelfde uitwerking als G1A2	/	G1A2: +2 G1A1: +2 beperkt meer ruimte voor groen/langsverbindingen
Alternatievengroep **parallel**	G2A1: zelfde uitwerking als G1A2	G2A2: +2 zelfde uitwerking als G1A2	/	G2A1: +2 G2A2: +2 beperkt meer ruimte voor groen/langsverbindingen
Alternatievengroep **lateraal**	G3A1: +1/+2 behoud langsverbindingen, weliswaar lokaal breder en lokaal smaller/onderbroken; aanleg 4 dwarsverbindingen, waarvan 2 brede	G3A2: +2 zelfde uitwerking als G1A2	G3A3: +2 behoud/verbreding langsverbinding aan de noordzijde en verdwijnen (nagenoeg volledig) langsverbinding aan de zuidzijde; aanleg 4 dwarsverbindingen, waarvan 2 brede	G3A1: +2 G3A2: +2 G3A3: +2 beperkt meer ruimte voor groen/langsverbindingen

10.3.2.6 Deelzone Zaventem-Machelen E19

Ter hoogte van de verkeerswisselaar komt voornamelijk loofbos en mesofiel hooiland/soortenrijk permanent cultuurgrasland voor. Ten noorden van de verkeerswisselaar komt langs de R0 voornamelijk gemengd bos voor en ten zuiden mesofiel hooiland/soortenrijk permanent cultuurgrasland.

De omgeving van deze deelzone is sterk verstedelijkt met veel infrastructuren (R0, spoorlijnen, luchthaveninfrastructuur). Daardoor blijven er voornamelijk versnipperde stukken groen over (weliswaar in totaal een grote oppervlakte, zoals de bosfragmenten in de verkeerswisselaar). Om de verschillende snippers groen te verbinden wordt een fijnmazig netwerk van groenverbindingen voorzien.

Volgende groene verbindingen worden voorzien in het GRUP:

- Woluwelaan (nu een verbinding voor fiets/openbaar vervoer, in de referentiesituatie een verbinding voor auto/fiets/openbaar vervoer, wordt een verbinding voor fiets/openbaar vervoer en groen)
- Pieter Schroonstraat (nu een verbinding voor openbaar vervoer, wordt een verbinding voor fiets/openbaar vervoer en groen)
- Heirbaan (nu geen verbinding, wordt een verbinding voor fiets/openbaar vervoer een groen)
- Woluwe in het westen van de knoop - Broekstraat (nu een fietsverbinding, wordt een groene verbinding)
- Haachtsesteenweg (nu een verbinding voor fiets/openbaar vervoer, wordt een verbinding voor fiets/openbaar vervoer en groen)

10.3.2.6.1 Alternatievengroep light

G1A2

De huidige vormgeving van de verkeerswisselaar blijft behouden, beperkt wordt deze compacter uitgevoerd, maar er vindt nagenoeg geen bijkomende ontsnippering plaats. De breedte van de wegsegmenten blijft op de meeste plaatsen nagenoeg gelijk, beperkt neemt deze toe met ca. 5 m (lokaal 10 à 15 m). De bestaande langsverbindingen kunnen nagenoeg volledig behouden blijven. Een verbreding van de wegbermen (inrichting 40 m bufferzone) is niet mogelijk gezien de nabije ligging van woning/industrie. De bestaande langsverbindingen rondom de verkeerswisselaar zijn vaak smal en lokaal onderbroken waardoor deze een zeer beperkte functionaliteit hebben, de langsverbindingen lans de R0 richting zuiden blijven wel behouden/doorlopend aanwezig (weliswaar geen 40 m breed) waardoor deze wel kunnen functioneren. Er worden 5 (beperkt gedimensioneerde) dwarsverbindingen voorzien. Het effect wordt beperkt positief (+1) beoordeeld.

G1A1

In de deelzone Zaventem-Machelen E19 is het ontwerp van alternatief G1A1 identiek aan het ontwerp van alternatief G1A2. Het effect wordt bijgevolg eveneens identiek beoordeeld, met name beperkt positief (+1).

10.3.2.6.2 Alternatievengroep parallel

G2A1

In de deelzone Zaventem-Machelen E19 is het alternatief G2A1 gelijkaardig aan het alternatief G1A2, wel wordt deze iets compacter uitgevoerd en worden parallelwegen voorzien langs de R0 richting de deelzone Groen Hart A201 waardoor hier de breedte van de ringinfrastructuur toeneemt met ca. 35 à 40 m. Net zoals bij alternatief G1A2 vindt nagenoeg geen bijkomende ontsnippering plaats.

De bestaande langsverbindingen kunnen nagenoeg volledig behouden blijven ter hoogte van de verkeerswisselaar (weliswaar smal/lokaal onderbroken en dus met een zeer beperkte functionaliteit). Door de aanwezigheid van de parallelwegen versmallen (aan de oostzijde van de R0) en verdwijnen (aan de westzijde) de bestaande wegbermen/langsverbindigen ten zuiden van de verkeerswisselaar waardoor beide langsverbindingen (een vooral de westelijke verbinding) hun functie verliezen en de verbinding van het groen in de verkeerswisselaars met de open kouters/Henneaulaan richting zuiden doorbroken wordt. Gezien de ligging van weginfrastructuur (aan de oostzijde) en industrie (aan de westzijde) is een verbreding van de bermen niet mogelijk (binnen de 40 m zone). Ook bij dit alternatief worden 5 (beperkt gedimensioneerde) dwarsverbindingen voorzien waardoor het groen in de verkeerswisselaar zelf met elkaar verbonden is. Door het grotendeels wegvallen van de langsverbinding richting zuiden kan het groen in de knoop echter niet verbonden blijven met de open kouters richting Henneaulaan. Het effect wordt verwaarloosbaar (0) beoordeeld. Er wordt aanbevolen om te onderzoeken of de aanleg van een voldoende robuuste langsverbinding aan de oostzijde van de R0 mogelijk is (ter hoogte van onder meer de voorzieningen).

G2A2

In de deelzone Zaventem-Machelen E19 is het ontwerp van alternatief G2A2 identiek aan het ontwerp van alternatief G2A1. Het effect wordt bijgevolg eveneens identiek beoordeeld, met name verwaarloosbaar (0).

10.3.2.6.3 Alternatievengroep lateraal

G3A1

In de deelzone Zaventem-Machelen E19 is het alternatief G3A1 gelijkaardig aan het alternatief G1A2, wel wordt een laterale weg voorzien langs de oostzijde van de ringinfrastructuur (vanaf de Haachtsesteenweg richting zuiden) waardoor hier de breedte van de ringinfrastructuur toeneemt met ca. 30 à 35 m. Net zoals bij alternatief G1A2 vindt nagenoeg geen bijkomende ontsnippering plaats.

De bestaande langsverbindingen kunnen nagenoeg volledig behouden blijven ter hoogte van de verkeerswisselaar (weliswaar smal/lokaal onderbroken en dus met een zeer beperkte functionaliteit). Door de aanwezigheid van de laterale weg aan de oostzijde van de R0, kan de bestaande langsverbinding aan de westzijde behouden blijven, maar wordt de bestaande langsverbinding aan de oostzijde nagenoeg volledig ingenomen. De lateraalweg is hier in de bufferzone van 40 m gelegen waardoor deze bufferzone volledig ingenomen wordt door de laterale weg en groen dat ingesloten komt te liggen tussen de laterale weg en de R0 en er bijgevolg geen ruimte is voor een langsverbinding. Ten oosten van de lateraalweg is tevens verharding/voorzieningen aanwezig waardoor de aanleg van een langsverbinding daar moeilijk is. Ook bij dit alternatief worden 5 (beperkt gedimensioneerde) dwarsverbindingen voorzien waardoor het groen in de verkeerswisselaar zelf met elkaar verbonden is. Door het grotendeels wegvallen van de langsverbinding richting zuiden (enkel behoud westelijke langsverbiding) kan het groen in de knoop echter moeilijk verbonden blijven met de open kouters richting Henneaulaan. Het effect wordt verwaarloosbaar tot beperkt positief (0/+1) beoordeeld. Er wordt aanbevolen om te onderzoeken of de aanleg van een voldoende robuuste langsverbinding aan de oostzijde van de R0 mogelijk is (ter hoogte van onder meer de voorzieningen en kruising laterale weg).

G3A2

In de deelzone Zaventem-Machelen E19 is het alternatief G3A2 gelijkaardig aan het alternatief G1A1, wel wordt een lateraalweg ten westen van de ringinfrastructuur voorzien (in tegenstelling tot alternatief G3A1 waar de laterale weg aan de oostzijde voorzien wordt) en loopt deze door naar het noorden van de verkeerswisselaar. De zone in de verkeerswisselaar wordt hierdoor bijkomend versnipperd. Aan de oostzijde van de R0 kan een brede langsverbinding behouden blijven, aan de

westzijde van de R0 verdwijnt deze door de lateraalweg. Gezien het behoud van de oostelijke langsverbinding, blijft de verbinding tussen de verkeerswisselaar en de open kouters ter hoogte van de Henneaulaan behouden, net zoals bij alternatief G1A2. Het effect wordt ook bij dit alternatief beperkt positief (+1) beoordeeld.

G3A3

In de deelzone Zaventem-Machelen E19 is het ontwerp van alternatief G3A3 identiek aan het ontwerp van alternatief G3A1. Het effect wordt bijgevolg eveneens identiek beoordeeld, met name beperkt positief (+1).

10.3.2.6.4 Varianten met één rijstrook minder per rijrichting

Bij alle alternatieven is er ruimtewinst mogelijk in de verkeerswisselaar en ter hoogte van de R0 richting Henneaulaan (zie detailbespreking inleidend hoofdrapport, paragraaf 2.4.6). Enerzijds is in de verkeerswisselaar in de weliswaar harde bestemming extra creatie van groen mogelijk is. Anderzijds is ten zuiden van de verkeerswisselaar de ruimte voor langsverbindingen niet overal aanwezig in de bufferzone van 40 m, waardoor bij een rijstrook minder de harde bestemming smaller zal worden en de mogelijkheden voor langsverbindingen in de bufferzone vergroten. De dwarsverbindingen ter hoogte van de verkeerswisselaar blijven nagenoeg gelijk. De verschillen van de varianten ten opzichte van hun alternatief is beperkt, waardoor dit niet leidt tot een andere beoordeling.

10.3.2.6.5 Concluderende tabel

Zone Zaventem - Machelen-E19	**Basisalternatief**	**Alternatief 2**	**Alternatief 3**	**Variant 1 rijstrook minder op doorgaande weg**
Alternatievengroep **light**	G1A2: +1 behoud langsverbindingen, aanleg 5 dwarsverbindingen	G1A1: +1 zelfde uitwerking als G1A2		G1A2: +1 G1A1: +1 beperkt meer ruimte voor groen/langsverbindingen
Alternatievengroep **parallel**	G2A1: 0 behoud en lokaal versmallen/verdwijnen langsverbindingen, aanleg 5 dwarsverbindingen	G2A2: 0 zelfde uitwerking als G2A1	/	G2A1: 0 G2A2: 0 beperkt meer ruimte voor groen/langsverbindingen
Alternatievengroep **lateraal**	G3A1: 0/+1 behoud langsverbindingen – verdwijnen aan oostzijde, aanleg 5 dwarsverbindingen	G3A2: +1 behoud langsverbindingen – verdwijnen aan westzijde, Aanleg 5 dwarsverbindingen	G3A3: 0/+1 zelfde uitwerking als G3A1	G3A1: 0/+1 G3A2: +1 G3A3: 0/+1 beperkt meer ruimte voor groen/langsverbindingen

10.3.2.7 Deelzone Zaventem-Groen Hart A201

Het aansluitingscomplex A201 zelf en de wegbermen van de R0 bestaan nagenoeg volledig uit mesofiel hooiland/soortenrijk permanent cultuurgrasland.

De omgeving van deze deelzone is sterk verstedelijkt met veel infrastructuren (R0, spoorlijnen, luchthaveninfrastructuur). Daardoor blijven er voornamelijk versnipperde stukken groen over. Van belang is dan ook het voorzien van een fijnmazig netwerk om deze fragmenten met elkaar te verbinden. Aandacht gaat hierbij uit naar het herstel van de valleistructuur van de Woluwe (het openleggen van de Woluwe).

Volgende groene verbindingen worden voorzien in het GRUP:

- Woluwevallei (onderdoorgang onder R0 ten noorden van het ASC) (nu geen verbinding, wordt een groene verbinding)
- A201 west (nu geen verbinding, wordt een groene verbinding)
- A201 zuid (nu geen verbinding, wordt een groene verbinding gecombineerd met openbaar vervoer)
- A201 noord (koker in de bestaande situatie, in de referentie situatie (nl. "quick win" A201) is het openleggen van Woluwe voorzien tussen Da Vinci tot aan de oostelijke zijde van de knoop. Het openleggen van de Woluwe in de "quick win" is van toepassing voor de A201, het openleggen van de Woluwe onder de R0 zelf zit vervat in het planvoornemen.

10.3.2.7.1 Alternatievengroep light

G1A2

Het aansluitingscomplex blijft, net zoals in de referentiesituatie na uitvoering van de quick win, compacter dan in de huidige situatie (compactheid referentiesituatie en geplande situatie gelijkaardig). Gezien de aanleg van de open ruimte die vrijkomt in de referentiesituatie niet gekend is, wordt in de referentiesituatie uitgegaan van braakliggend terrein waardoor extra groen gecreëerd zal worden. Gezien de reeds compacte aanleg vindt er geen bijkomende ontsnippering plaats.

Wel zijn er op- en afritten gelegen richting de Henneaulaan aan de zuidzijde van de deelzone waardoor de breedte van de ringinfrastructuur daar toeneemt en de bestaande langsverbindingen hier ingenomen worden. Over de volledige lengte van de R0 is echter langs beide zijden een bufferzone van 40 m beschikbaar voor een groene landschappelijke inpassing en de inrichting van ecologische langsverbindingen waardoor hier robuuste langsverbindingen behouden kunnen blijven. Enkel ten zuiden van de A201, aan de oostzijde van de R0, versmalt de langsverbinding richting zuiden gezien de aanwezigheid van industrie. Het gaat echter om een langsverbinding met reeds beperkte functionaliteit- deze stopt sowieso reeds aan de spoorlijn – waardoor het versmallen van deze langsverbinding minder van belang is. Verder worden 4 (beperkt gedimensioneerde) groen(blauwe) dwarsverbindingen over de R0 voorzien.

Het effect wordt beperkt positief (+1) beoordeeld.

G1A1

De snelweg wordt smaller aangelegd dan in de referentiesituatie waardoor ruimte voor groen vrijkomt. De Henneaulaan wordt volledig losgekoppeld van de R0 (zie volgende deelzone) waardoor er aan de zuidzijde van de deelzone geen op- en afritten aanwezig zijn (zoals bij alternatief G1A2) en ruimte voor groen vrijkomt (de breedte van de ringinfrastructuur (zonder rekening te houden met de verkeerswisselaar) neemt af met ca. 35-40 m. Wel vindt er minder ontsnippering plaats. De bestaande langsverbindingen kunnen grotendeels behouden blijven en verbreden sterk ten zuiden van het ASC

waardoor overal een bufferzone van 40 m beschikbaar is voor de inrichting. Ook bij dit alternatief worden 4 (beperkt gedimensioneerde) groen(blauwe) dwarsverbindingen over de R0 voorzien. Het effect wordt beperkt positief (+1) beoordeeld.

10.3.2.7.2 Alternatievengroep parallel

G2A1

In de deelzone Zaventem-Machelen E19 is het alternatief G2A1 gelijkaardig aan het alternatief G1A1, wel worden parallelwegen aan weerszijden van de ringinfrastructuur voorzien en wordt de A201 losgekoppeld van de R0 (er wordt enkel een aansluiting op de parallelwegen voorzien). Ook bij dit alternatief vindt geen bijkomende ontsnippering plaats.

Ten noorden van het ASC neemt de breedte van de ringinfrastructuur toe met ca. 35 à 40 m, ten zuiden van het ASC neemt blijft de breedte nagenoeg gelijk. De bestaande langsverbindingen verdwijnen deels onder de nieuwe weginfrastructuur. Over de volledige lengte van de R0 is aan de zuidzijde langs beide zijden een bufferzone van 40 m beschikbaar voor een groene landschappelijke inpassing en de inrichting van ecologische langsverbindingen waardoor hier robuuste langsverbindingen behouden kunnen blijven. Door de aanwezigheid van de parallelwegen versmallen (aan de oostzijde van de R0) en verdwijnen (aan de westzijde) de bestaande wegbermen/langsverbindigen ten noorden van het ASC waardoor beide langsverbindingen (een vooral de westelijke verbinding) hun functie verliezen en de verbinding van het groen in de verkeerswisselaars met de open kouters/Henneaulaan richting zuiden doorbroken wordt. Gezien de ligging van weginfrastructuur (aan de oostzijde) en industrie (aan de westzijde) is een verbreding van de bermen niet mogelijk (binnen de 40 m zone). Er worden 4 (beperkt gedimensioneerde) groen(blauwe) dwarsverbindingen over de R0 voorzien waardoor de groenzones ten oosten en westen van de R0 wel met elkaar verbonden worden. Door het grotendeels wegvallen van de langsverbinding richting noorden kan het groen in de knoop echter niet verbonden blijven met de open kouters richting Henneaulaan. Het effect wordt verwaarloosbaar (0) beoordeeld. Er wordt aanbevolen om te onderzoeken of de aanleg van een voldoende robuuste langsverbinding aan de oostzijde van de R0 mogelijk is (ter hoogte van onder meer de voorzieningen).

G2A2

In de deelzone Zaventem - Groen Hart(A201) is het ontwerp van het alternatief G2A2 identiek aan het ontwerp van alternatief G2A1. Het effect wordt bijgevolg eveneens identiek beoordeeld, met name verwaarloosbaar (0).

10.3.2.7.3 Alternatievengroep lateraal

G3A1

In de deelzone Zaventem-Machelen E19 is het alternatief G3A1 gelijkaardig aan het alternatief G1A1, wel wordt een laterale weg aan oostzijde van de R0 voorzien. Gezien de laterale weg doorloop over het ASC wordt de ruimte die vrijkomt door de compacte aanleg van het ASC deels ingenomen en versnippert de ruimte.

Aan de westzijde kunnen de bestaande langsverbindingen behouden blijven. Aan de oostzijde verdwijnen echter de langsverbindingen volledig, zowel ten noorden als ten zuiden van de A201. Aan de zuidzijde gaat het om een langsverbinding met reeds beperkte functionaliteit- deze stopt sowieso reeds aan de spoorlijn – waardoor het versmallen/verdwijnen van deze langsverbinding minder van belang is. Aan de noordzijde is echter wel een belangrijke langsverbinding gelegen (zie ook bespreking bij deelzone Zaventem-Machelen E19). Door het grotendeels wegvallen van de langsverbinding richting noorden (enkel behoud westelijke langsverbinding) kan het groen in de knoop echter moeilijk verbonden blijven met de open kouters richting Henneaulaan. Er wordt aanbevolen om te onderzoeken of de aanleg van een voldoende robuuste langsverbinding aan de oostzijde van de R0 mogelijk is (ter hoogte van onder meer de voorzieningen). Verder worden 4 (beperkt gedimensioneerde)

groen(blauwe) dwarsverbindingen over de R0 voorzien waardoor de groenzones ten oosten en westen van de R0 wel met elkaar verbonden worden. Het effect wordt verwaarloosbaar (0) beoordeeld.

G3A2

In de deelzone Zaventem-Machelen E19 is het alternatief G3A2 gelijkaardig aan het alternatief G3A1, wel wordt een lateraalweg aan westzijde van de R0 voorzien (in tegenstelling tot alternatief G3A1 waar de lateraalweg aan de oostzijde voorzien wordt). Gezien de laterale weg doorloop over het ASC wordt de ruimte die vrijkomt door de compacte aanleg van het ASC deels ingenomen en versnippert de ruimte. Aan de oostzijde van de R0 kan een brede langsverbinding behouden blijven, aan de westzijde van de R0 verdwijnt deze door de lateraalweg. Gezien het behoud van de oostelijke langsverbinding, blijft de verbinding tussen de verkeerswisselaar en de open kouters ter hoogte van de Henneaulaan behouden. Het effect wordt verwaarloosbaar tot beperkt positief (0/+1) beoordeeld.

G3A3

In de deelzone Zaventem - Machelen-E19 is het ontwerp van het alternatief G3A3 identiek aan het ontwerp van alternatief G3A1. Het effect wordt bijgevolg eveneens identiek beoordeeld, met name verwaarloosbaar beoordeeld (0).

10.3.2.7.4 Varianten met één rijstrook minder per rijrichting

Bij alle alternatieven is er ruimtewinst mogelijk in het ASC en ter hoogte van de R0 richting de verkeerswisselaar E19 (zie detailbespreking inleidend hoofdrapport, paragraaf 2.4.6). Enerzijds is in het ASC in de weliswaar harde bestemming extra creatie van groen mogelijk is. Anderzijds is ten noorden van het ASC de ruimte voor langsverbindingen niet overal aanwezig in de bufferzone van 40 m, waardoor bij een rijstrook minder de harde bestemming smaller zal worden en de mogelijkheden voor langsverbindingen in de bufferzone vergroten. De dwarsverbindingen ter hoogte van het ASC blijven nagenoeg gelijk. De verschillen van de varianten ten opzichte van hun alternatief is beperkt, waardoor dit niet leidt tot een andere beoordeling.

10.3.2.7.5 Concluderende tabel

Zone Zaventem - Groen Hart (A201)	**Basisalternatief**	**Alternatief 2**	**Alternatief 3**	**Variant 1 rijstrook minder op doorgaande weg**
Alternatievengroep **light**	G1A2: +1 geen bijkomende ontsnippering, behoud langsverbindingen - lokaal versmallen, aanleg 4 dwarsverbindingen	G1A1: +1 beperkt minder ontsnippering, behoud/verbreding langsverbindingen, aanleg 4 dwarsverbindingen	/	G1A2: +1 G1A1: +1 beperkt meer ruimte voor groen/langsverbindingen
Alternatievengroep **parallel**	G2A1: 0 geen bijkomende ontsnippering behoud en lokaal versmallen/verdwijnen langsverbindingen, aanleg 4 dwarsverbindingen	G2A2: 0 zelfde uitwerking als G2A1	/	G2A1: 0 G2A2: 0 beperkt meer ruimte voor groen/langsverbindingen
Alternatievengroep **lateraal**	G3A1: 0 versnippering, behoud langsverbindingen – verdwijnen aan noordoostzijde, aanleg 4 dwarsverbindingen	G3A2: 0/+1 versnippering, behoud langsverbindingen – verdwijnen aan noordwestzijde, aanleg 4 dwarsverbindingen	G3A3: 0 zelfde uitwerking als G3A1	G3A1: 0 G3A2: 0/+1 G3A3: 0 beperkt meer ruimte voor groen/langsverbindingen

10.3.2.8 Deelzone Zaventem-Henneaulaan

Het aansluitingscomplex Henneaulaan bestaat momenteel voornamelijk uit bos (loofbos en gemengd bos) en waterpartijen. Ook langs beide zijden van de R0 komt voornamelijk loofbos en gemengd bos voor. In de verkeerswisselaar wordt lokaal tevens mesofiel hooiland/soortenrijk permanent cultuurgrasland aangetroffen.

De hele knoop krijgt een nieuw karakter waarbij het ingeschakeld wordt in een groenblauw netwerk op grote schaal: het vormt een verbinding tussen de open kouter ten westen (Woluweveld) en de open kouter ten oosten. Ter hoogte van de Henneaulaan zelf wordt aan de zuidzijde een groenverbinding voorzien. Meer naar het zuiden wordt de Woluwe open gelegd (met fietspad) waardoor ook hier een groenblauwe ecoverbinding ontstaat.

Volgende groene verbindingen worden voorzien in het GRUP:

- Henneaulaan (openbaar vervoerverbinding met fiets in de bestaande situatie, wordt een groenverbinding gecombineerd met openbaar verover en fiets in de referentiesituatie (quick win), wordt een groene verbinding gecombineerd met openbaar vervoer en fiets)
- Woluwedal-koker fietspad R22 (nu een koker, wordt een groene verbinding gecombineerd met openbaar vervoer)

10.3.2.8.1 Alternatievengroep light

G1A2

Door de herinrichting van het ASC komt er aan de zuidzijde ruimte vrij voor groen en worden er kleinere snippers groen samengevoegd tot grotere aaneengesloten groenzones (ontsnippering). De aansluiting met de Henneaulaan wordt uitgevoerd als een halve paperclip waardoor hier de breedte van de ringinfrastructuur toeneemt met ca. 55 m. De ringinfrastructuur neemt ten zuiden van het ASC beperkt toe met ca. 5 à 10 m. Ten zuiden van de Henneaulaan kunnen de bestaande langsverbindingen behouden blijven en uitgebreid (verbonden/verbreed) worden. Hier is over de volledige lengte langs beide zijden een zone van 40 m beschikbaar voor een groene landschappelijke inpassing en de inrichting van ecologische langsverbindingen, aansluitend op de groenzones ten oosten en westen van de R0. Aan de noordzijde verdwijnen de langsverbindingen echter ter hoogte van de paperclip waardoor er geen langsverbinding aanwezig is richting noorden (aan beide zijden van de R0). Gezien de beperkte functionaliteit van deze verbinding – deze stopt sowieso reeds aan de spoorlijn- is het verdwijnen van de langsverbinding richting noorden minder van belang. Er worden 2 (beperkt gedimensioneerde) groen(blauwe) dwarsverbindingen over de R0 voorzien, om zo de verschillende groenzones/open kouters rondom het ASC met elkaar te verbinden. Het effect wordt positief (+2) beoordeeld.

G1A1

In de deelzone Zaventem-Henneaulaan is het alternatief G1A1 gelijkaardig aan het alternatief G1A2, wel wordt de Henneaulaan volledig losgekoppeld van de R0 en wordt een verbinding van de Henneaulaan met de R22 richting zuiden aangelegd (deze is de huidige situatie aanwezig, maar in de referentiesituatie niet meer). Door het loskoppelen van de Henneaulaan komt er een grote oppervlakte vrij voor groen en worden er kleinere snippers groen samengevoegd tot grotere aaneengesloten groenzones (ontsnippering). Wel vindt er inname van groen plaats ter hoogte van de R22. Door het versmallen van de weginfrastructuur (en het loskoppelen van de Henneaulaan) neemt de ruimte voor langsverbindingen toe, zowel ten noorden als ten zuiden van de Henneaulaan (ook hier is de verbinding richting noorden minder van belang gezien de beperkte functionaliteit door de ligging van de spoorlijn). Ook bij dit alternatief worden 2 (beperkt gedimensioneerde) groen(blauwe) dwarsverbinding voorzien. Het effect wordt positief (+2) beoordeeld.

10.3.2.8.2 Alternatievengroep parallel

G2A1

In de deelzone Zaventem-Henneaulaan is het alternatief G2A1 gelijkaardig aan het alternatief G1A1, wel worden parallelwegen aan weerszijden van de ringinfrastructuur voorzien die aantakken op de Henneaulaan (de Henneaulaan wordt losgekoppeld van de R0) waardoor de weginfrastructuur verbreedt, voornamelijk aan de zuidzijde van het aansluitingscomplex. Verder is er geen aantakking van de R22 op de Henneaulaan (in tegenstelling tot alternatief G1A1 waarbij de aantakking van de R22 wel voorzien wordt) waardoor het groen hier behouden kan blijven. Verder komt er ruimte voor groen vrij in de zuidoosthoek van het aansluitingscomplex door het wegvallen van de op- en afrit waardoor kleinere snippers groen samengevoegd worden tot grotere aaneengesloten groenzones (ontsnippering). De aaneengesloten groenoppervlakte zal echter kleiner zijn dan bij alternatief G1A1 gezien de breedte van de ringinfrastructuur, maar wel groter dan in de huidige situatie. De bestaande langsverbindingen verdwijnen deels onder de nieuwe weginfrastructuur, voornamelijk ten zuiden van de Henneaulaan (ten noorden kunnen deze behouden blijven). Over de volledige lengte van de R0 is langs beide zijden een bufferzone van 40 m beschikbaar voor een groene landschappelijke inpassing en de inrichting van ecologische langsverbindingen. Ook bij dit alternatief worden 2 (beperkt gedimensioneerde) groen(blauwe) dwarsverbinding voorzien. Het effect wordt beperkt positief tot positief (+1/+2) beoordeeld.

G2A2

In de deelzone Zaventem-Henneaulaan is het ontwerp van alternatief G2A2 identiek aan het ontwerp van alternatief G2A1. Het effect wordt bijgevolg eveneens identiek beoordeeld, met name beperkt positief tot positief (+1/+2).

10.3.2.8.3 Alternatievengroep lateraal

G3A1

In de deelzone Zaventem-Henneaulaan is het alternatief G3A1 gelijkaardig aan het alternatief G1A1, wel wordt een laterale weg ten oosten van de ringinfrastructuur voorzien (deze loopt door over het ASC waardoor de ruimte die vrijkomt door de compacte aanleg van het ASC deels ingenomen wordt en minder ontsnippering plaats vindt dan bij alternatief G1A1 (maar nog steeds meer dan in de huidige situatie).

De bestaande langsverbindingen aan de oostzijde verdwijnen deels onder de nieuwe weginfrastructuur, onmiddellijk te noorden van de Henneaulaan verdwijnen deze hier volledig door de ligging van de lateraalweg waardoor de verbinding verbroken worden en zijn functionaliteit verliest. Gezien de beperkte functionaliteit van deze verbinding – deze stopt sowieso reeds aan de spoorlijn- is het verdwijnen van de langsverbinding richting noorden minder van belang. Ook bij dit alternatief worden 2 (beperkt gedimensioneerde) groen(blauwe) dwarsverbinding voorzien. Het effect wordt beperkt positief tot positief (+1/+2) beoordeeld.

G3A2

In de deelzone Zaventem-Henneaulaan is het alternatief G3A2 gelijkaardig aan het alternatief G1A1, wel wordt een lateraalweg ten westen van de ringinfrastructuur voorzien (in tegenstelling tot alternatief G3A1 waar de laterale weg aan de oostzijde voorzien wordt). Ook wordt de knip van de R22 behouden (in alternatief G3A1 wordt deze knip niet meer voorzien). De breedte en ruimte-inname van de voorziene infrastructuur is echter bij beide alternatieven. Wel kan bij dit alternatief langs beide zijden van de R0 een ononderbroken langsverbinding voorzien worden. Het effect wordt ook bij dit alternatief beperkt positief tot positief (+1/+2) beoordeeld.

G3A3

In de deelzone Zaventem-Henneaulaan is het ontwerp van alternatief G3A3 identiek aan het ontwerp van alternatief G3A1. Het effect wordt bijgevolg eveneens identiek beoordeeld, met name beperkt positief tot positief (+1/+2).

10.3.2.8.4 Varianten met één rijstrook minder per rijrichting

Ten zuiden van de Henneaulaan is er ruimtewinst mogelijk met één rijstrook minder bij alle alternatieven behalve de parallel-groep, ten noorden van de Henneaulaan voor de alternatieven van de lateraal-groep en G1A1 en ten zuiden van het spoor voor alle alternatieven behalve G1A2 (zie detailbespreking inleidend hoofdrapport, paragraaf 2.4.6). Gezien de ruimte voor langsverbindingen nagenoeg overal aanwezig is, zal bij een rijstrook minder de harde bestemming smaller worden, maar blijft de 40 m bufferzone en de mogelijkheden voor langsverbindingen in deze zone behouden. Wel zal de groene aangrenzende bestemming breder worden en zullen de dwarsverbindingen iets korter zijn. De verschillen van de varianten ten opzichte van hun alternatief is beperkt, waardoor dit niet leidt tot een andere beoordeling.

10.3.2.8.5 Concluderende tabel

Zone Zaventem - Henneaulaan	**Basisalternatief**	**Alternatief 2**	**Alternatief 3**	**Variant 1 rijstrook minder op doorgaande weg**
Alternatievengroep **light**	G1A2: +2 ontsnippering, behoud/verbreding langsverbindingen zuidzijde - verdwijnen langsverbindingen noordzijde, aanleg 2 dwarsverbindingen	G1A1: +2 ontsnippering, behoud/verbreding langsverbindingen, aanleg 2 dwarsverbindingen	/	G1A2: +2 G1A1: +2 beperkt meer ruimte voor groen/langsverbindingen
Alternatievengroep **parallel**	G2A1: +1/+2 ontsnippering behoud langsverbindingen, aanleg 2 dwarsverbindingen	G2A2: +1/+2 zelfde uitwerking als G2A1	/	G2A1: +1/+2 G2A2: +1/+2 beperkt meer ruimte voor groen/langsverbindingen
Alternatievengroep **lateraal**	G3A1: +1/+2 ontsnippering behoud/versmallen langsverbindingen zuidzijde -, verdwijnen oostelijke langsverbinding noordzijde, aanleg 2 dwarsverbindingen	G3A2: +1/+2 ontsnippering, behoud/versmallen langsverbindingen, aanleg 2 dwarsverbindingen	G3A3: +1/+2 zelfde uitwerking als G3A1	G3A1: +1/+2 G3A2: +1/+2 G3A3: +1/+2 beperkt meer ruimte voor groen/langsverbindingen

10.3.2.9 Deelzone Zaventem-Kraainem

De verkeerswisselaar zelf en de bermen van de R0 en E40 bestaan voornamelijk uit mesofiel hooiland/soortenrijk permanent cultuurgrasland en loofbos. Lokaal komt onder meer gemengd bos voor en ten zuiden van de verkeerswisselaar ook habitatwaardig bos en een eutrofe plas. Ter hoogte van het aansluitingscomplex van Kraainem komt voornamelijk bos voor.

De compacte herinrichting van de knoop E40 en de herinrichting van het ASC Kraainem laten toe nieuwe ecologische verbindingen te creëren in dit gebied. De vrijgekomen ruimte moet dienst doen als verbindende groene ruimte. Hierdoor wordt het ecologisch netwerk versterkt. Net ten zuiden van de verkeerswisselaar is via een quick win door een aangepaste vormgeving van de onderdoorgang van de R0 de vallei van de Vuilbeek / Kleine Maalbeek versterkt (deel van de referentiesituatie). De rivier is opengelegd aan de zuidzijde in de onderdoorgang.

Volgende groene verbindingen worden voorzien in het GRUP:

- Leuvensesteenweg (nu openbaar vervoerverbinding, wordt een groene verbinding gecombineerd met openbaar vervoer en fiets)
- Wezembeekstraat (nu geen verbinding, wordt een groene verbinding gecombineerd met fiets)
- Molenstraat (quick win - deel van referentiesituatie, is een koker in de bestaande situatie, wordt een groenverbinding gecombineerd met fiets in de referentiesituatie en blijft zo behouden)
- Sint-Stevens-Woluwe West (nu geen verbinding, wordt een groene verbinding)
- Viaduct Woluwedal R22 (nu geen verbinding, wordt een groene verbinding)

10.3.2.9.1 Alternatievengroep light

G1A2

De verkeerswisselaar wordt compacter vormgegeven waardoor grotere aanééngesloten groenzones gecreëerd worden (ontsnippering). Door de configuratie van de verkeerswisselaar neemt de breedte van de ringinfrastructuur toe ter hoogte van de op- en afritten met lokaal ca. 10 m. De bestaande langsverbindingen kunnen grotendeels behouden blijven en verbreed worden. Hier is ter hoogte van de zones waar landbouwgebied grenst aan de R0/E40 een zone van 40 m beschikbaar voor een groene landschappelijke inpassing en de inrichting van ecologische langsverbindingen. Waar industrie/bewoning aanwezig is, kan dit niet en kan de bestaande buffer grotendeels behouden blijven. Enkel ten noorden van de verkeerswisselaar, aan de westzijde, verdwijnt de smalle langsverbinding tussen de industrie en de R0 volledig waardoor de langverbinding langs deze zijde haar functie verliest. De brede langsverbinding aan de oostzijde kan wel behouden blijven zodat de groenzones ter hoogte van de Henneaulaan verbonden blijven met de groenzones ter hoogte van de verkeerswisselaar. Ter hoogte van het ASC Kraainem blijven de langsverbindingen onderbroken (door de op- en afritten). Verder worden 5 (beperkt gedimensioneerde) dwarsverbindingen voorzien. Het effect wordt positief (+2) beoordeeld.

G1A1

In de deelzone Zaventem-Kraainem is het ontwerp van alternatief G1A1 identiek aan het ontwerp van alternatief G1A2. Het effect wordt bijgevolg eveneens identiek beoordeeld, met name positief (+2).

10.3.2.9.2 Alternatievengroep parallel

G2A1

In de deelzone Zaventem-Kraainem is het alternatief G2A1 gelijkaardig aan het alternatief G1A2, wel worden parallelbanen toegevoegd (deze starten in de verkeerswisselaar richting Henneaulaan) waardoor de breedte van de ringinfrastructuur toeneemt (ten noorden van de verkeerswisselaar) met ca. 45 m. Ook bij dit alternatief worden grotere aanééngesloten groenzones gecreëerd, weliswaar in beperkter dan bij alternatief G1A2. Ook de bestaande langsverbindingen kunnen grotendeels behouden blijven en uitgebreid (verbreed) worden in de bufferzone van 40 m (ter hoogte van landbouwgebied), maar ze versmallen/verdwijnen in het noorden van de verkeerswisselaar door de aanwezigheid van de parallelwegen (aan de oostzijde van de R0 versmallen ze, aan de westzijde ter hoogte van de industrie verdwijnen ze volledig). Ook bij dit alternatief verliest de westelijke langsverbinding haar functie. Aan de oostzijde kan een voldoende brede langsverbinding behouden blijven waardoor deze haar functie kan behouden. Verder worden 5 (beperkt gedimensioneerde) dwarsverbindingen voorzien. Ter hoogte van het ASC Kraainem blijven de langsverbindingen onderbroken (door de op- en afritten). Het effect wordt beperkt positief tot positief (+1/+2) beoordeeld.

G2A2

In de deelzone Zaventem-Kraainem is het ontwerp van alternatief G2A2 identiek aan het ontwerp van alternatief G2A1. Het effect wordt bijgevolg eveneens identiek beoordeeld, met name beperkt positief tot positief (+1/+2).

10.3.2.9.3 Alternatievengroep lateraal

G3A1

In de deelzone Zaventem-Kraainem is het alternatief G3A1 gelijkaardig aan het alternatief G1A2, wel wordt een laterale weg aan de noordoostzijde van de verkeerswisselaar toegevoegd waardoor breedte van de ringinfrastructuur (ten noorden en oosten van de verkeerswisselaar) toeneemt met respectievelijk ca. 40 m en ca. 35 m. Ook bij dit alternatief worden grotere aanééngesloten groenzones gecreëerd, weliswaar beperkter dan bij alternatief G2A1 in de noordoosthoek van de verkeerswisselaar door de laterale weg daar. Verder verdwijnt de langsverbinding voor een groot deel aan de oostzijde, waardoor deze verbinding zijn functionaliteit deels verliest. Ook de verbinding aan de westzijde wordt doorbroken (ter hoogte van de industrie) waardoor ook hier geen verbinding mogelijk is. Verder worden 5 (beperkt gedimensioneerde) dwarsverbindingen voorzien. Ter hoogte van het ASC Kraainem blijven de langsverbindingen onderbroken (door de op- en afritten). Het effect wordt beperkt positief (+1) beoordeeld.

G3A2

In de deelzone Zaventem-Kraainem is het alternatief G3A2 gelijkaardig aan het alternatief G3A1, wel wordt een lateraalweg aan de noordwest van de verkeerswisselaar voorzien (in tegenstelling tot alternatief G3A1 waar de lateraalweg aan de noordoostzijde voorzien wordt) waardoor de langsverbindingen daar verdwijnen en het groen ingesloten komt te liggen tussen de laterale weg en de ringinfrastructuur maar de bermen ten oosten van de R0 wel behouden kunnen blijven zodat de groenzones ter hoogte van de Henneaulaan verbonden blijven met de groenzones ter hoogte van de verkeerswisselaar. Het effect wordt positief (+2) beoordeeld.

G3A3

In de deelzone Zaventem-Kraainem is het ontwerp van alternatief G3A3 identiek aan het ontwerp van alternatief G3A1. Het effect wordt bijgevolg eveneens identiek beoordeeld, met name beperkt positief (+1).

10.3.2.9.4 Varianten met één rijstrook minder per rijrichting

Bij alle alternatieven is er ruimtewinst mogelijk in de verkeerswisselaar en ter hoogte van de R0 richting Henneaulaan (zie detailbespreking inleidend hoofdrapport, paragraaf 2.4.6). Enerzijds is in de verkeerswisselaar in de weliswaar harde bestemming extra creatie van groen mogelijk is. Anderzijds is ten noorden van de verkeerswisselaar de ruimte voor langsverbindingen niet overal aanwezig in de bufferzone van 40 m, waardoor bij een rijstrook minder de harde bestemming smaller zal worden en de mogelijkheden voor langsverbindingen in de bufferzone vergroten. De dwarsverbindingen ter hoogte van de verkeerswisselaar blijven nagenoeg gelijk. De verschillen van de varianten ten opzichte van hun alternatief is beperkt, waardoor dit niet leidt tot een andere beoordeling.

10.3.2.9.5 Variant downgrade verkeerswisselaar (light-groep en lateraal-groep)

Een downgrade van de verkeerswisselaar betekent een beperkter ruimtebeslag en meer ruimte voor groen/langsverbindingen. Dit leidt echter niet tot een andere beoordeling cfr. de beoordelingen van de alternatieven G1A2, G1A1, G3A1, G3A2 en G3A3.

10.3.2.9.6 Concluderende tabel

Zone Zaventem - Kraainem/E40	**Basisalternatief**	**Alternatief 2**	**Alternatief 3**	**Variant verkeerswisselaar downgrade**	**Variant 1 rijstrook minder op doorgaande weg**
Alternatievengroep **light**	G1A2: +2 ontsnippering behoud oostelijke langsverbindingen Aanleg 5 dwarsverbindingen	G1A1: +2 zelfde uitwerking als G1A2	/	G1A2: +2 G1A1: +2 beperkt meer ruimte voor groen/langsverbindingen	G1A2: +2 G1A1: +2 beperkt meer ruimte voor groen/langsverbindingen
Alternatievengroep **parallel**	G2A1: +1/+2 beperktere ontsnippering behoud oostelijke langsverbindinge (weliswaar smaller), aanleg 5 dwarsverbindingen	G2A2: +1/+2 zelfde uitwerking als G2A1	/	/	G2A1: +1/+2 G2A2: +1/+2 beperkt meer ruimte voor groen/langsverbindingen
Alternatievengroep **lateraal**	G3A1: +1 beperktere ontsnippering beide langsverbindingen richting noorden doorbroken, aanleg 5 dwarsverbindingen	G3A2: +2 ontsnippering, behoud oostelijke langsverbindingen, aanleg 5 dwarsverbindingen	G3A3: +1 zelfde uitwerking als G3A1	G3A1: +1/+2 G3A2: +1/+2 G3A3: +1/+2 beperkt meer ruimte voor groen/langsverbindingen	G3A1: +1/+2 G3A2: +1/+2 G3A3: +1/+2 beperkt meer ruimte voor groen/langsverbindingen

10.3.3 Effectgroep bodemverstoring

Structuurwijzigingen in de bodem dienen steeds in relatie gebracht te worden met het bodemgebruik. Deze structuurwijzigingen ontstaan door het berijden van de bodem met zwaar materieel, door tijdelijke opslag van materialen, door ophogingen,… . Structuurwijzigingen kunnen optreden tijdens de aanlegfase en houden een verdichting in van de oppervlakkige en/of diepere bodem en een mogelijke korstvorming van de oppervlakkige laag. Als secundair effect van structuurbederf/ verdichting kan infiltratie (grondwater, oppervlaktewater) of de ontwikkeling van ecotopen (fauna en flora) verhinderd worden. Zodoende kan verdichting als effect een knelpunt vormen.

De impact is enkel relevant ter hoogte van de werfzones en ter hoogte van de snippers tussen en langs de wegen, met name daar waar na de werken nog vegetatie tot ontwikkeling zal komen. De bodem ter hoogte van de 'zone voor weginfrastructuur' is reeds sterk verstoord/vergraven in het verleden door de aanleg van de autosnelweg waardoor hier slechts beperkt verstoringsgevoelige gronden meer aanwezig zijn. Binnen de potentiële werfzones daarentegen, zoals besproken bij de discipline bodem (contour landschappelijke inpassing, exclusief de zone voor weginfrastructuur en de overdruk laterale wegen aan een breedte van 20 m), zijn bodems aanwezig die meer gevoelig zijn voor verdichting, deze zijn allen gelegen nabij waterlopen. Ook minder gevoelige bodems kunnen echter door langdurige compactatie een impact ondervinden. Een potentiële verdichting hier kan een negatief effect hebben op de vegetatie die hier na de werken terug zal ontwikkelen.

Verder zal door de werken de bodem op vele plaatsen uitgegraven/opgehoogd/heraangelegd worden waardoor het bodemprofiel (weliswaar grotendeels slechts beperkt gevoelig) verstoord wordt. Tevens wordt de bestaande bodemopbouw en doorlatendheid aangetast en wordt een andere, minder gunstige, uitgangssituatie gecreëerd voor de ontwikkeling van nieuwe natuur/groen.

Het effect inzake bodemverstoring wordt gezien de lokale gevoelige bodems alsook door het globale effect door langdurige compactatie en gezien de grote oppervlakte van vergraving/ophoging/ heraanleg negatief (-2) beoordeeld voor de drie zones en voor de alternatieven/varianten. Er wordt opgelegd als milderende maatregel om de bodems gevoelig voor verdichting, met name de valleien van de waterlopen, alsook de goed ontwikkelde mesofiele hooilanden zoveel mogelijk te vrijwaren als werfzone (stockage van grondoverschotten). Verder wordt opgelegd om ter hoogte van alle zones waar natuur/groen voorzien wordt in het planvoornemen de nodige maatregelen te voorzien om verdichting tegen te gaan (bvb. het gebruik van rijplaten) en de grondwerken op dergelijke wijze uit te voeren zodat herstel van de bodemstructuur/opbouw/doorlatendheid mogelijk is in functie van de latere bestemming. Dit kan gerealiseerd worden door het apart uitgraven, stockeren en terugplaatsen van de teelaardelaag (en onderliggende lagen) en het bewerken/loswoelen van de bodem na uitvoeting van de werken. De effectgroep bodemverstoring werkt niet onderscheidend tussen de verschillende alternatieven/varianten.

10.3.4 Effectgroep vernatting/verdroging

Over het algemeen kan gesteld worden dat er nagenoeg geen grondwaterafhankelijke vegetaties langs de weginfrastructuur gelegen zijn. Aandachtzone vormt het Laarbeekbos, gezien hier grondwaterafhankelijke vegetaties aanwezig zijn en gezien dit gebied deels gevoed wordt door grondwater afkomstig van de omgeving van de R0. Verder kan ook de verkeerswisselaar A12 als aandachtgebied aangeduid worden gezien de aanwezigheid van Rietorchis daar ook wijst op de aanwezigheid van grondwatergevoelige soorten.

Aanlegfase

Er kan een wijziging in de grondwaterkwantiteit optreden door bemaling in functie van de verdiepte ligging van de R0. Er wordt een verdiepte ligging voorzien in de deelzone Wemmel-Laarbeekbos bij alle alternatieven en in de deelzone Wemmel-Jette bij variant 'verlaagd lengteprofiel t.h.v. Wemmel-Jette'). Gezien er geen grondwaterafhankelijke vegetaties aanwezig zijn in de omgeving van de voorziene verdieping in de deelzone Wemme-Jette, is enkel de mogelijke impact in de deelzone Wemmel-Laarbeekbos van belang.

Bij bemaling in functie van de verdiepte ligging van de R0 kan het, indien geen rekening wordt gehouden met specifieke uitvoeringstechnieken, voorkomen dat de bemalingsstraal zich ver uitstrekt. Er zijn in de praktijk echter technische middelen ter beschikking (zoals bijvoorbeeld het gebruik van een bouwkuip, de methodiek en/of duurtijd van de bemaling aanpassen) om dit tegen te gaan, zodat er kan aangenomen worden dat, indien nodig, gebruik gemaakt zal worden van deze middelen zodanig dat de invloedssfeer van de bemalingen beperkt zal blijven en geen verontreiniging aangetrokken zal worden.

Het effect van vernatting/verdroging ter hoogte van de zone Wemmel wordt bijgevolg voor al de alternatieven/varianten beperkt negatief (-1) beoordeeld. In de zone Vilvoorde en Zaventem worden geen verdiepte constructies voorzien waardoor het effect hier niet significant (0) beoordeeld wordt voor al de alternatieven/varianten.

Exploitatiefase

Wijziging infiltratie

Momenteel wordt het water over het grootste deel van de R0 opgevangen via leidingen en wordt het water afgevoerd naar bufferbekkens en/of waterlopen/rioleringen (zie discipline oppervlaktewater). Er wordt aangenomen dat er zoveel mogelijk ingezet wordt op een decentrale afwatering waarbij er infiltratie in de bermen wordt voorzien. Bij onvoldoende ruimte voor langsgrachten, ter hoogte van de kunstwerken,… zal dit systeem echter niet toegepast kunnen worden en zal riolering en een centrale aanpak voorzien worden.

Door dergelijke decentrale afwatering zal het afstromend hemelwater in de bermen infiltreren waardoor er meer infiltratie plaats zal vinden dan bij de bestaande situatie, ondanks het feit dat er bij bepaalde alternatieven meer verharding aanwezig zal zijn dan in de bestaande situatie.

Zoals besproken in de discipline oppervlaktewater blijkt uit de infiltratiekaart dat op weinig plaatsen infiltratie mogelijk is, enkel in de zone Zaventem op grondgebied Machelen waar een zandleembodem aanwezig is, kan men een redelijke infiltratie verwachten. Op enkele plaatsen langs de buitenring is eveneens infiltratie mogelijk, langs de binnenring is er nergens infiltratie mogelijk (o.b.v. de uitgevoerde infiltratieproeven).

Er werd, op basis van de analyse van alternatief G2A1 (maar toepasbaar voor al de alternatieven/varianten), nagegaan of er voldoende ruimte is voor langsgrachten en of hier al dan niet infiltratie mogelijk is. Uit deze analyse blijkt dat op heel wat plaatsen langsgrachten voorzien kunnen worden, deels als wadi of open gracht (waar infiltratie mogelijk is) en deels als open gracht met schotten voor afvoer (waar nagenoeg geen infiltratie mogelijk is). Verder worden in de zones waar infiltratie mogelijk is maar er onvoldoende ruimte voor een langsgracht is, infiltratieleidingen voorzien. Waterdichte rioleringsbuizen zijn verspreid over de drie zones mogelijk. Bij al de alternatieven/varianten wordt steeds maximaal ingezet op infiltratie gezien bij een beperkte ruimte infiltratieleidingen voorzien worden. Hierdoor zal bij al de alternatieven/varianten meer infiltratie plaats vinden dan in de huidige situatie. Wel zullen er meer infiltratievoorzieningen aangelegd moeten worden bij alternatieven/varianten met meer verharding.

Ter hoogte van Laarbeekbos zal door het half verdiepte lengteprofiel geen rechtstreekse infiltratie in de bermen plaats kunnen vinden waardoor hier lokaal wel een beperkte vermindering van infiltratie optreedt. Het water afkomstig van de verharding dat momenteel in de bermen terecht komt en kan infiltreren, zal worden afgevoerd.

Aangezien er reeds principieel in het plan ingezet wordt op infiltratie, dienen er hiervoor (zie discipline water) geen milderende maatregelen voorgesteld te worden. Wel wordt in de discipline water aanbevolen om bij de verdere uitwerking van de infiltratie, in te zetten op infrastructuur die een meerwaarde (waterhuishouding, landschap, biodiversiteit) kan betekenen. Dit kan door infiltratie bij voorkeur te realiseren in open waterlichamen, en dit bij voorkeur gebruik makend van de technieken van de natuurtechnische milieubouw[10] (bvb. voorzien van bredere, ondiepe wadi's waar mogelijk, i.p.v. grachten, aanleggen van zachthellende, onverharde oevers, …).

Barrièrewerking

Er kan een wijziging van de grondwaterstand ontstaan door de verdiepte ligging van wegdelen van de R0 (barrièrewerking). Er wordt een verdiepte ligging voorzien in de deelzone Wemmel-Laarbeekbos bij alle alternatieven en in de deelzone Wemmel-Jette bij variant 'verlaagd lengteprofiel t.h.v. Wemmel-Jette'). Zoals reeds besproken is enkel de verdiepte ligging ter hoogte van de deelzone Wemmel-Laarbeekbos van belang gezien de aanwezigheid van een bron en grondwaterafhankelijke vegetaties daar.

Ter hoogte van het Laarbeekbos is een verlaging van ca. 5-8 m voorzien bij alle alternatieven. Hierdoor komt de verlaagde weg aan de oostzijde van het Laarbeekbos tot in het Bartoon aquitardsysteem (of laag HE3 – klei van Ursel en Asse, aquiclude, volgens het Brussels indelingssysteem) te liggen waardoor de bovenste aquifer afgesneden wordt (ook wellicht door de bouwkuip voor de aanleg van de weg). Aan de westelijke zijde van het Laarbeekbos bevindt de verlaagde weg zich nog net boven de top van de aquitard. Gezien de waterscheidingslijn ten noorden van deze zone gelegen is, zal er grondwater van het noorden van de R0 richting zuiden/zuidwesten stromen waardoor het grondwater in deze laag barrièrewerking zou kunnen ondervinden. De grondwaterstand is hier echter deels diep gelegen gezien de ligging op een heuvelkam waardoor het grondwater onder dit aquitard systeem, via het onderliggende Ledo Paniseliaan Brusseliaan aquifersysteem, onder de R0 kan stromen. Lokaal kan het grondwater ondieper aanwezig zijn, waardoor hier lokaal wel barrièrewerking kan plaats vinden en dus een beperkte opstuwing aan de noordzijde en daling aan de zuidzijde van de R0 in het bovenste aquifersysteem. Gezien de beperkte oppervlakte die afwatert richting R0 (zone tussen waterscheidingslijn en R0) wordt de potentiële impact beperkt beoordeeld. Ook gelet op de beperkte omvang van de mogelijke zone ten noorden van de R0 die als voedingszone van het grondwater (zie beschrijving in §8.2.1 en § 8.2.5 in het deelrapport discipline bodem en water) kan dienen van het zuidelijke deel met bronnen, wordt de verstoring van de grondwaterstroming als beperkt beschouwd.

Conclusie

Zoals in bovenstaande paragrafen beschreven wordt er ingezet op infiltratie langsheen de wegen, waar het afstromend hemelwater het grondwater en mogelijk de aanwezige bronnen verder kan voeden. Ter hoogte van Laarbeekbos kan het water echter niet infiltreren door de verdiepte ligging van het wegdek waardoor hier minder infiltratie plaats vindt. Tevens vindt er mogelijk ter hoogte van Laarbeekbos beperkt barrièrewerking plaats (enkel in het bovenste aquifersysteem) waardoor beperkt minder grondwater kan toestromen (zone ten noorden van R0 wordt tegen gehouden). Zoals in vorige paragraaf reeds gesteld is deze potentiële barrièrewerking als beperkt te beschouwen. Op basis van

[10] Met 'technieken van natuurtechnische milieubouw' wordt verwezen naar een geheel van technieken die gebruikt kunnen worden om bij de inrichting (en het beheer) van infrastructuurwerken (wegen, waterlopen) bestaande natuurwaarden zoveel als mogelijk te behouden of ze te ontwikkelen of te versterken, en meer algemeen om te komen tot "milieuvriendelijke" oplossingen voor ruimtelijke ingrepen.

de verhouding van het afstroomgebied ten noorden en ten zuiden van de R0, als mogelijk brongebied van de bron, wordt de eventuele reductie ingeschat op ca. 5 - 10 %. Gezien de impact op de grondwaterhuishouding beperkt wordt ingeschat, wordt geoordeeld dat ook de impact op de aanwezige vegetaties beperkt wordt ingeschat. Dit enerzijds gezien er onmiddellijk ten zuiden van de R0 voornamelijk iets drogere bostypes voorkomen (habitat 9160 en niet de grondwatergevoelige natte bossen van habitattype 91E0) zodat de impact van de verminderde infiltratie langs de R0 beperkt zal zijn. En anderzijds omdat de bronnen en de daarbij horende grondwatergevoelige natte bossen van habitat type 91E0 hun voedingsgebied nagenoeg volledig behouden (zie bespreking discipline water waarin gesteld wordt dat de laag waarin de bronnen gelegen zijn niet afgesloten wordt door de verdiepte ligging van de R0 waardoor het water hier van de zone ten noorden van de R0 naar de bronnen kan blijven stromen).

Bovenstaande analyse is gebaseerd op de verwachte huidige grondwaterstanden in het gebied. Op basis van de gedetailleerde meetcampagne in deze zone (er werden september 2020 peilbuizen geplaatst) zullen op basis van de info over de grondwaterstand de bovenstaande principes/aannames in detail getoetst kunnen worden en zal de mogelijke impact verder verfijnd worden. Indien nodig, zal de beoordeling bijgesteld worden. In het geval er toch een mogelijk knelpunt inzake infiltratie/barrièrewerking kan optreden, zijn er technische oplossingen voorhanden (drainage en afleiding grondwater) om dit te milderen.

Het effect van de barrièrewerking ter hoogte van de zone Wemmel wordt voor al de alternatieven/varianten beperkt negatief (-1) beoordeeld. Dit gezien er technische mogelijkheden zijn om een eventueel effect te milderen. In de zone Vilvoorde en Zaventem worden geen verdiepte constructies voorzien waardoor het effect hier niet significant (0) beoordeeld wordt voor al de alternatieven/varianten.

10.3.5 Effectgroep verstoring biotopen via wijziging watersysteem

Aanlegfase

Ter hoogte van het plangebied is mogelijks vervuilde waterbodem aanwezig. Potentieel kan bij de ontgraving/herprofilering een verspreiding van de verontreiniging plaatsvinden. De vervuiling kan gemobiliseerd worden in het oppervlaktewater en al dan niet een (tijdelijke) verstoring van het watersysteem met bijhorende biotopen (onder meer water-/oevervegetaties, aquatische organismen,…) betekenen. De nodige onderzoeksrapporten van de waterbodems worden opgesteld en bij de uitvoering van het project zal rekening gehouden worden met de resultaten van deze onderzoeken. Ook dienen de geldende regelgeving (Vlarebo) en richtlijnen gevolgd te worden waardoor de impact op oppervlaktewaterverontreiniging beperkt zal zijn.

Bij de bemaling in functie van de verdiepte ligging van de R0 (deelzones Wemmel-Laarbeekbos en Wemmel-Jette bij variant ‘verlaagd lengteprofiel t.h.v. Wemmel-Jette’) kan het, indien geen rekening wordt gehouden met specifieke uitvoeringstechnieken, voorkomen dat de bemalingsstraal zich ver uitstrekt. In de deelzone Laarbeekbos bevinden er zich aan de noordzijde enkele percelen met een oriënterend bodemonderzoek nabij de plancontour, maar deze zijn op ruime afstand (> 300 m) van de R0 gelegen. Aan zuidelijke zijde wordt de site van het UZ Brussel (op ca. 100 m van de R0) als mogelijk verontreinigd perceel beschouwd. In de deelzone Wemmel-Jette bevinden er zich zowel aan noordelijke als zuidelijke zijde percelen die als mogelijk verontreinigd beschouwd worden. Er kan een wijziging in de grondwaterkwaliteit optreden door bemalingen. Er zijn in de praktijk echter technische middelen ter beschikking (zoals bijvoorbeeld het gebruik van een bouwkuip, de methodiek en/of duurtijd van de bemaling aanpassen) om dit tegen te gaan, zodat er kan aangenomen worden dat,

indien nodig, gebruik gemaakt zal worden van deze middelen zodanig dat de invloedssfeer van de bemalingen beperkt zal blijven en geen verontreiniging aangetrokken zal worden.

De verstoring van het watersysteem met bijhorende biotopen tijdens de aanlegfase wordt bijgevolg als verwaarloosbaar tot beperkt negatief (0/-1) beoordeeld. De effectgroep verstoring biotopen via wijziging watersysteem bij de aanlegfase werkt niet onderscheidend tussen de verschillende alternatieven/varianten. Het volgen van de wettelijke bepalingen met betrekking tot het optreden bij calamiteiten en bij werken met waterbodems is vanzelfsprekend een geldende randvoorwaarde die van toepassing is bij alle alternatieven en varianten.

Exploitatiefase

Waterkwaliteit afstromend hemelwater

Afstromend hemelwater van wegverharding bevat vervuiling van motorisch verkeer (minerale oliën en microverontreinigingen door verbranding van brandstoffen en smering van de motoren, metaal uit autobanden, remschaafsel van remblokken) en van infrastructurele objecten (metalen van vangrails door corrosie). Dit afstromend hemelwater komt in de berm (bodem en grondwater) terecht en zo ook in het oppervlaktewatersysteem waardoor het een effect kan hebben op de flora en fauna. Het type wegverharding is sterk bepalend voor de manier waarop hemelwater afstroomt, bij ZOAB zal het grootste deel van het hemelwater via run-off afgevoerd worden, bij DAB wordt het grootste deel via verwaaiing in de berm verspreid. Uit meerdere onderzoeken blijkt dat de verontreinigingen van wegwater voornamelijk bestaan uit de volgende stoffen: zware metalen, PAK's, minerale oliën en chloriden (strooizout), de laatstgenoemde is uiteraard sterk seizoensgebonden. Een belangrijk aandeel van de verontreinigingen is gebonden aan zwevende stoffen. Het verwijderen van zwevende stoffen zal dus een belangrijke reductie van verontreiniging met zich meebrengen (Sanering Wegwater - verkenning technische mogelijkheden, VMM, 2019).

In hoofdlijnen kunnen twee technieken toegepast worden om het wegwater af te voeren. Er kan decentraal gewerkt worden waarbij het wegwater langs de berm afgevoerd wordt. Er kan ook water afgevoerd worden via een collector naar één lozingspunt in bijvoorbeeld een gracht of beek. Bij decentrale afstroming van hemelwater in de berm langs de weg, concentreert de verontreiniging zich vooral dicht bij de weg tot circa 40 cm onder de bodem en is de zone waar verontreiniging optreedt beperkt tot ongeveer 10 m. Uit onderzoek uit Nederland blijkt dat de richtwaarden voor de bodemverontreiniging overschreden worden maar niet tot op het niveau dat sanering nodig is. In deze studie werd tevens de mogelijke doorslag van de verontreinigingen (metalen) naar het grondwater onderzocht. Deze mogelijke doorslag is afhankelijk van de volgende factoren: hydraulische belasting, vuilvracht, het absorberend vermogen van de bodem, de microbiële activiteit (afbraak) en de grondwaterstand. Uit de studie bleek dat de doorslagtermijn voor koper, lood en zink naar het niveau van streefwaardes voor grondwater respectievelijk 13, 70 en 6 jaar zijn en dus relatief kort. Als men de doorslagtermijn toetst aan de interventiewaarde, worden deze respectievelijk 45, 310 en oneindige jaren. Accumulatie tot op het niveau van de streefwaardes trad op alle locaties op, de interventiewaarde werd maar éénmalig overschreden. Gezien het grondwater in het plangebied vaak diep gelegen is en gezien de infiltratiesnelheden in een groot deel van het gebied beperkt zijn, wordt het risico op doorslag van de verontreiniging naar het grondwater beperkt beoordeeld. Een goede aanleg en onderhoud van de berm is hierbij van belang. De volgende ontwerpcriteria worden geadviseerd: toplaag tot 3 - 5 meter vanaf de weg, met een dikte van 0,2 - 0,3 meter, een lutumgehalte van 3 -5 % en een organisch stof gehalte van 2 - 4 %. De oppervlakte van de infiltratieberm ten opzichte van het verharde oppervlak dient 5-10% te zijn. Wat betreft onderhoud dienthet infiltratiebed periodiek vervangen te worden. Dit kan worden geïntegreerd in het reguliere bermbeheer. Hierbij wordt regelmatig de toplaag (eerste 3-5 m) afgeschraapt om het aangroeien van bermgrond (door afspoeling van zand e.d.) te voorkomen (Sanering Wegwater – verkenning technische mogelijkheden,

VMM, 2019). Dit heeft als consequentie dat in de eerste 3-5 m de natuur om de 10 jaar zal verdwijnen waardoor de ontwikkeling van een duurzame, biodiverse natuur in deze eerste meters moeilijk/niet mogelijk is.

Via het grondwater kan de verontreiniging terecht komen in het oppervlaktewatersysteem. Aandacht gaat uit naar de bronzones (Laarbeekbos en Sint-Lendrik) waar via doorsijpeling van het grondwater de verontreiniging in de bronnen terecht kan komen, alsook naar het het SBZ-H 'Laarbeekbos in zijn geheel gezien de problematiek van strooizout in dit beschermd gebied.

Uit onderzoek uit Nederland en eerste inzichten uit Integrated Life Project Belini (VMM en Leefmilieu Brussel, https://life-belini.be/) blijkt dat de wegberm de vuilfractie filtert en buffert in de eerste 30 à 50 cm grondlaag. Dit blijkt ook niet uit te logen (ook niet na verloop van tijd). In de studie 'Sanering wegwater – verkenning technische mogelijkheden, VMM, 2019,) wordt 'ongecontroleerde bodempassage' ook aangehaald als techniek om vervuild wegwater decentraal te behandelen. Het afstromende regenwater wordt geïnfiltreerd in een grondlaag waarbij de verontreinigingen in de bodem worden vastgelegd of omgezet. Bij de filtratie wordt gebruik gemaakt van de bodem als zuiveringsprincipe. Verwijdering vindt plaats via filtratie en adsorptie. De zuiveringsrendementen voor PAK's en olie/KWS worden op 80 %, respectievelijk 50 – 80 % vermeld. Hierbij dient wel het risico op doorslag vermeld te worden. Gezien de accumulatie echter in de bovenste laag gebeurd, en de gemiddelde hoogste grondwaterstand op de meeste locaties veel lager is, is dit risico beperkt. Wel is uiteraard een goed onderhoud van belang.

In de bovengenoemde studie wordt aanbevolen om eerst in te zetten op de decentrale verwerking van afstromend hemelwater door middel van afstroming en infiltratie in de naastgelegen berm. Momenteel wordt het water over het grootste deel van de R0 opgevangen via leidingen en wordt het water afgevoerd naar bufferbekkens en/of waterlopen/rioleringen (zie discipline oppervlaktewater). Bij de heraanleg van de R0 zal echter zoveel mogelijk ingezet worden op een decentrale verwerking en wordt het advies uit bovenstaande studie gevolgd. Bij onvoldoende ruimte voor langsgrachten, ter hoogte van de kunstwerken, … zal dit systeem echter niet toegepast kunnen worden en zal riolering en een centrale aanpak voorzien worden. Door het toepassen van deze decentrale aanpak worden tevens geen KWS-afscheiders aangelegd.

Zoals in bovenstaande paragrafen beschreven, is de impact op het grond- en oppervlaktewater beperkt waardoor er geen impact verwacht wordt op de bronzones (Laarbeekbos en Sint-Lendik). Momenteel is er wel een problematiek gekend met betrekking tot strooizout ter hoogte van Laarbeekbos. Gezien het wegprofiel hier half verdiept (5-8 m dieper) wordt aangelegd, zal het water niet in de bermen infiltreren, maar afgevoerd worden via leidingen. Hierdoor komen er geen verontreinigingen (inclusief strooizout) via het grondwater in het Laarbeekbos terecht. Een aandachtpunt hierbij is het water vanuit de leidingen niet rechtstreeks te lozen op een waterloop gezien de verontreinigingen/het strooizout dan rechtsreeks in een waterloop terecht komen en zo een impact kunnen hebben op de watergebonden vegetaties/fauna. Hierbij kan de variant met lange landschapsbrug vermeld worden, gezien in de tunnel geen stooizouten gebruikt moeten worden en deze impact kleiner zal zijn.

Andere bijzondere omstandigheden die kunnen leiden tot een verhoogde concentratie aan verontreinigingen zijn verkeersongelukken. Bij verkeersongelukken kan eenmalig veel brandstof, olie en grondstoffen van het verongelukte voertuig en/of infrastructuur in het afstromend water terecht komen. In een Nederlands CIW-rapport (Commissie Integraal Waterbeheer, "Afstromend wegwater." April 2001) wordt geadviseerd hier geen permanente maatregelen tegen te nemen. Er wordt hierbij evenwel opgemerkt dat nuancering van deze visie nodig is in het geval van bepaalde hotspots waar heel frequent ongevallen gebeuren (Sanering Wegwater - verkenning technische mogelijkheden,

VMM, 2019). Ter hoogte van de R0 wordt hiervoor geen bijkomende infrastructuur geïnstalleerd. Er worden, conform het advies van de VMM, geen ADR-bekkens aangelegd.

Door het toepassen van het decentrale systeem zal er verontreiniging in de bodem terecht komen, dit in tegenstelling tot de huidige situatie waarbij het verontreinigde water op de meeste locaties wordt afgevoerd en rechtstreeks (met verontreinigingen) in het oppervlaktewater terecht komt. Het verontreinigde hemelwater komt grotendeels in de bermen terecht waar het merendeel van de verontreiniging blijft zitten, de doorslag naar het grondwater en dus ook oppervlaktewater alsook de impact op flora en fauna is beperkt. Door de decentrale afwatering zal de eerste 3-5 m van de berm regelmatig afgegraven moeten worden waardoor de ontwikkeling van een duurzame, biodiverse natuur moeilijk/niet mogelijk is in deze eerste meters. Het effect wordt beperkt negatief (-1) beoordeeld voor de drie zones en voor al de alternatieven/varianten bij goed onderhoud van de bermen/grachten. De effectgroep verstoring biotopen via wijziging oppervlaktewatersysteem bij de exploitatiefase werkt niet onderscheidend tussen de verschillende alternatieven/varianten.

Structuurkwaliteit waterlopen

Er wordt gestreefd naar het garanderen van groenblauwe verbindingen, waarvan de waterlopen deel kunnen uitmaken. Er wordt aangenomen dat, bij de technische detailuitwerking van het project, ook het openleggen van waterlopen, in uitvoering van de doelstellingen van het decreet integraal waterbeleid, waar mogelijk wordt nagestreefd. De waterlopen worden bijvoorbeeld maximaal in open bedding gebracht, waar mogelijk, in overleg met de betrokken waterloopbeheerder.

Bij de Maalbeek en Maalbeek(A12) (zone Wemmel), de Tangebeek (zone Vilvoorde) en de Woluwe (op 2 locaties, zone Zaventem) wordt de bestaande koker vervangen door een groene verbinding met open water. Het gaat over wijzigingen die bij al de alternatieven voorzien zijn. Enkel de detailuitwerking zal per alternatief verschillen (bijvoorbeeld lengte koker, onderdoorgang).

Het effect wordt voor de drie zones en voor al de alternatieven/varianten positief (+2) beoordeeld.

Verder wordt aanbevolen om langsgrachten en/of bufferbekkens zodanig aan te leggen dat de potenties inzake structuurkwaliteit optimaal benut worden.

10.3.6 Effectgroep rustverstoring (avi)fauna

Aangezien de verschillende alternatieven/varianten gebundeld worden met de bestaande weginfrastructuur, is het bestaande verstoringsklimaat relevant. Actueel ligt het geluidsverstoringniveau rondom de R0 algemeen en ter hoogte van de natuurgebieden (o.a. Laarbeekbos) hoger dan de tolerantiegrens die voor veel vogelsoorten wordt aangenomen, namelijk 42 dB(A) tot 47 dB(A).

In het Laarbeekbos bijvoorbeeld ligt dit geluidsniveau gemiddeld tussen ca. 50 dB(A) (zuidzijde Laareekbos) en ca. 70 dB(A) (noordzijde). Dit zou in principe betekenen dat in deze gebieden het aantal vogels zeer beperkt zou zijn, wat niet het geval is. In een aantal gevallen kan tolerantie ten opzichte van verstoring, bijvoorbeeld voor geluid en beweging, bij fauna ontstaan. Tolerantie voor een bepaalde verstoring lijkt te worden bevorderd door een constant en voorspelbaar prikkelaanbod (regelmaat in tijd en ruimte). Bovendien mag de verstoring geen daadwerkelijke bedreiging vormen en ook niet lijken op situaties die een daadwerkelijke bedreiging vormen. Aangezien wegverkeer deze kenmerken vertoont, bestaat de kans dat de populaties bepaalde tolerantie zullen vertonen.

De invloed van kunstmatig geluid op avifauna is reeds uitgebreid bestudeerd in het verleden, maar er zijn niet altijd eenduidige conclusies op soortbasis beschikbaar. Niveaus van 42 dB(A) , 45 of 47 dB(A) werden proefondervindelijk vastgesteld als niveaus waarbij er een effect kan optreden op respectievelijk gevoelige of minder gevoelige soorten. Voor sommige soorten worden nog lagere

niveaus gehanteerd als effectniveau. Het grootste deel van de literatuur richt zich ten aanzien van verstoring op continue verstoring ten gevolge van bijvoorbeeld een autosnelweg of nabij industriegebieden. Hieruit blijkt vrij duidelijk dat de dichtheden aan avifauna nabij dergelijke bronnen lager liggen dan in niet belaste gebieden. Wellicht is dit ook het geval en zouden de dichtheden dan ook hoger uitvallen als het zou gaan om een onbelaste situatie. Naast het absolute geluidsniveau is ook de frequentieverdeling van de diverse geluidsfrequenties wellicht een belangrijk element.

In onderstaande tabel wordt een overzicht gegeven van de effectniveaus die vastgesteld werden bij tal van wetenschappelijke onderzoeken bij een continue geluidsbelasting.

Tabel 10-19: Geluidsniveaus bij verstoring avifauna door continue geluidsbron

Soort		Geluids-bron	Grenswaarde [dB(A)]	Geluidbepaling	Verstorings-indicatie	Habitattype
Nederlandse naam	wetenschappelijke naam					
Boompieper	*Anthus trivialis*	Autoweg	52	Etmaalgemiddelde	Broeddichtheden	Naaldbos
Ekster	*Pica pica*	Autoweg	46†	Etmaalgemiddelde	Broeddichtheden	Loofbos
Ekster (1984)	*Pica pica*	Autoweg	52	Etmaalgemiddelde	Broeddichtheden	Loofbos
Fazant	*Phasianus colchicus*	Autoweg	53	Etmaalgemiddelde	Broeddichtheden	Loofbos
Fazant	*Phasianus colchicus*	Autoweg	40†	Etmaalgemiddelde	Broeddichtheden	Loofbos
Fazant (1984)	*Phasianus colchicus*	Autoweg	38	Etmaalgemiddelde	Broeddichtheden	Loofbos
Fitis	*Phylloscopus trochilus*	Autoweg	39	Etmaalgemiddelde	Broeddichtheden	Loofbos
Fitis	*Phylloscopus trochilus*	Autoweg	38†	Etmaalgemiddelde	Broeddichtheden	Loofbos
Fitis (1984)	*Phylloscopus trochilus*	Autoweg	40	Etmaalgemiddelde	Broeddichtheden	Loofbos
Fitis (1986)	*Phylloscopus trochilus*	Autoweg	31	Etmaalgemiddelde	Broeddichtheden	Loofbos
Gaai (1986)	*Garrulus glandarius*	Autoweg	56	Etmaalgemiddelde	Broeddichtheden	Loofbos
Graspieper	*Anthus pratensis*	Autoweg	59	Etmaalgemiddelde	Broeddichtheden	Grasland
Grutto	*Limosa limosa*	Spoorweg	45	Etmaalgemiddelde	Broeddichtheden	Grasland
Grutto	*Limosa limosa*	Autoweg	43	Etmaalgemiddelde	Broeddichtheden	Grasland
Houtduif (1986)	*Columba palumbus*	Autoweg	43	Etmaalgemiddelde	Broeddichtheden	Loofbos
Houtsnip	*Scolopax rusticola*	Autoweg	56†	Etmaalgemiddelde	Broeddichtheden	Loofbos
Kievit	*Vanellus vanellus*	Autoweg	47	Etmaalgemiddelde	Broeddichtheden	Grasland
Koekoek	*Cuculus canorus*	Autoweg	49	Etmaalgemiddelde	Broeddichtheden	Loofbos
Koekoek (1986)	*Cuculus canorus*	Autoweg	36	Etmaalgemiddelde	Broeddichtheden	Loofbos
Meerkoet	*Fulica atra*	Autoweg	60	Etmaalgemiddelde	Broeddichtheden	Grasland
Mexican Spotted Owl'	*Strix occidentalis lucida*	Helikopter	92	Piekwaarde	Opvliegen	Bos
Mexican Spotted Owl'	*Strix occidentalis lucida*	Kettingzaag	46	Piekwaarde	Opvliegen	Bos
Slobeend	*Anas clypeata*	Autoweg	51	Etmaalgemiddelde	Broeddichtheden	Grasland
Veldleeuwerik	*Alauda arvensis*	Spoorweg	42	Etmaalgemiddelde	Broeddichtheden	Grasland
Veldleeuwerik	*Alauda arvensis*	Autoweg	48	Etmaalgemiddelde	Broeddichtheden	Grasland
Winterkoning (1986)	*Trochlodytes trochlodytes*	Autoweg	47	Etmaalgemiddelde	Broeddichtheden	Loofbos
Zomertaling	*Anas querquedula*	Spoorweg	49	Etmaalgemiddelde	Broeddichtheden	Grasland

† Bepaald langs een subset van wegen met een hoge geluidsbelasting.

De effectniveaus blijken sterk te variëren. De grenswaarden voor verschillende soorten lopen uiteen van 31 tot 60 dB(A) voor soorten waarin de respons op dichtheden territoria gemeten is. Hoewel deze effectniveaus op een wetenschappelijk correcte manier bepaald werden, kan bij geen van de studies uitgesloten worden dat de gevonden respons niet deels verklaard kan worden door andere factoren dan geluid (bijvoorbeeld licht, vervuiling,..). Ook blijken er voor verschillende soorten verschillende effectniveaus verkregen te zijn. De geschatte grenswaarde voor geluidsbelasting voor de fitis variëren bijvoorbeeld, afhankelijk van de studie, tussen 31 en 40, die van de fazant tussen 38 en 53 dB(A).

Het is hieruit zeer moeilijk om een referentieniveau te bepalen, gezien dit duidelijk variabel is. Het is gebruikelijk om niveaus van 42/45/47 dB(A) als effectniveau te hanteren, gezien dit overeenkomt met de gemiddelde niveaus die in diverse studies als effectniveau bekomen zijn.

Er zijn evenwel verschillende aspecten die ertoe leiden dat het niet wenselijk is om grenswaarden voor verstoring door geluid of verstoringsafstanden te generaliseren tot voorgenoemde waardes van 42/45/47 dB(A).

Het gaat onder meer over volgende aspecten:

- Geluidsbelasting/verstoring hangt samen met de activiteit van de desbetreffende vogelsoort. Bij geluidsbelasting is het relevant om rekening te houden met de periode waarin de vogels (akoestisch) actief zijn. Vooral zangvogels zijn gevoeliger gezien ze een grotere akoestische activiteit vertonen en hiervan afhankelijk zijn. Watervogels zijn doorgaans minder gevoelig voor pure geluidsniveaus, maar wel gevoeliger indien in combinatie met verstoring/ aanwezigheid van menselijke activiteiten.
- Een tweede punt is dat het gebruik van dB(A) niveaus rekening houdt met de gevoeligheid van het menselijk oor. Lage tonen wordt een lage weging gegeven, hoge tonen een hoge weging. Het is vooralsnog onduidelijk wat de gevoeligheid is van diverse diersoorten voor de diverse frequenties in het geluidsspectrum. Voor bepaalde vogelsoorten is gekend dat deze minder gevoelig zijn voor lage tonen, maar een eenduidig beeld is hier niet en dit is tevens variabel per vogelsoort.
- Het effect van geluid is sterk contextafhankelijk. Door geluid veroorzaakte verstoring hangt onder meer af van de intensiteit, frequentie en continuïteit van het geluid, de omgeving of de windrichting.

Onderzoek in Nederland heeft aangetoond dat in bosrijke gebieden de afname van habitatkwaliteit door lawaai vermoedelijk de belangrijkste oorzaak is van lagere broedintensiteiten van (zang)vogels nabij wegen. Voor watervogels zijn geen echte drempelwaarden gekend. Voor deze groep kan wel gesteld worden dat ze geluidstoleranter zijn, mogelijk gelinkt aan het feit dat veel van deze soorten (bijvoorbeeld eenden) zelf minder vocaal actief zijn dan zangvogels. In de huidige situatie wordt de optimale habitatkwaliteit met betrekking tot geluidsverstoring binnen de natuurgebieden niet of slechts beperkt gehaald. De geluidsbelasting is overal hoger.

In onderstaande figuren wordt de geluidsbelasting in de referentiesituatie weergegeven.

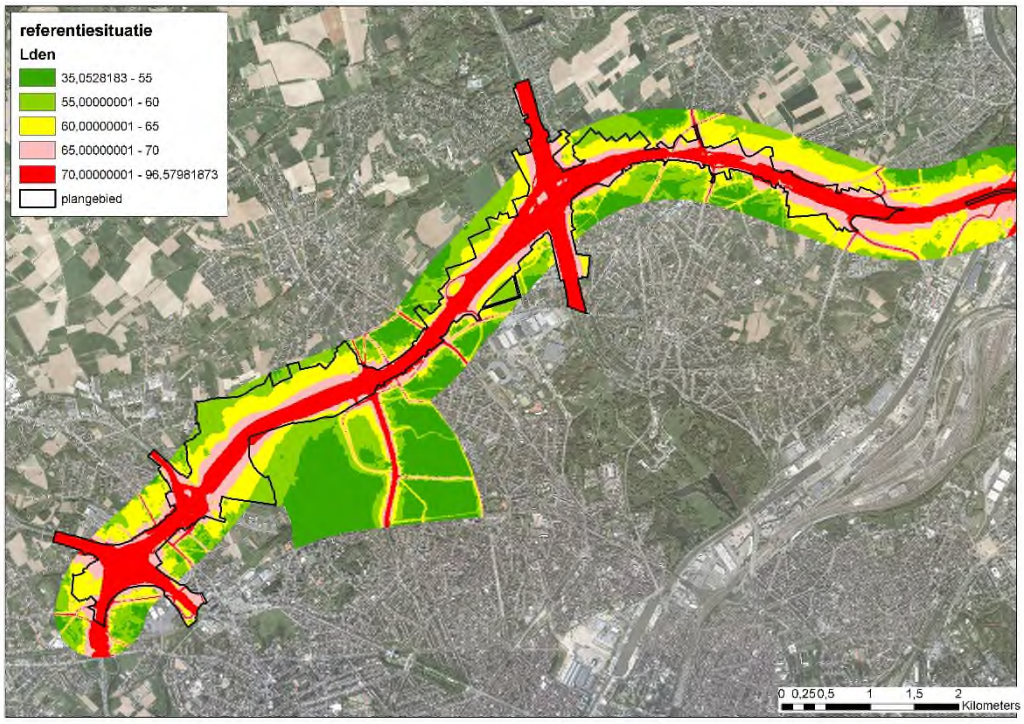

Figuur 10-17: Geluidsbelasting referentiesituatie zone Wemmel en Vilvoorde (Lden)

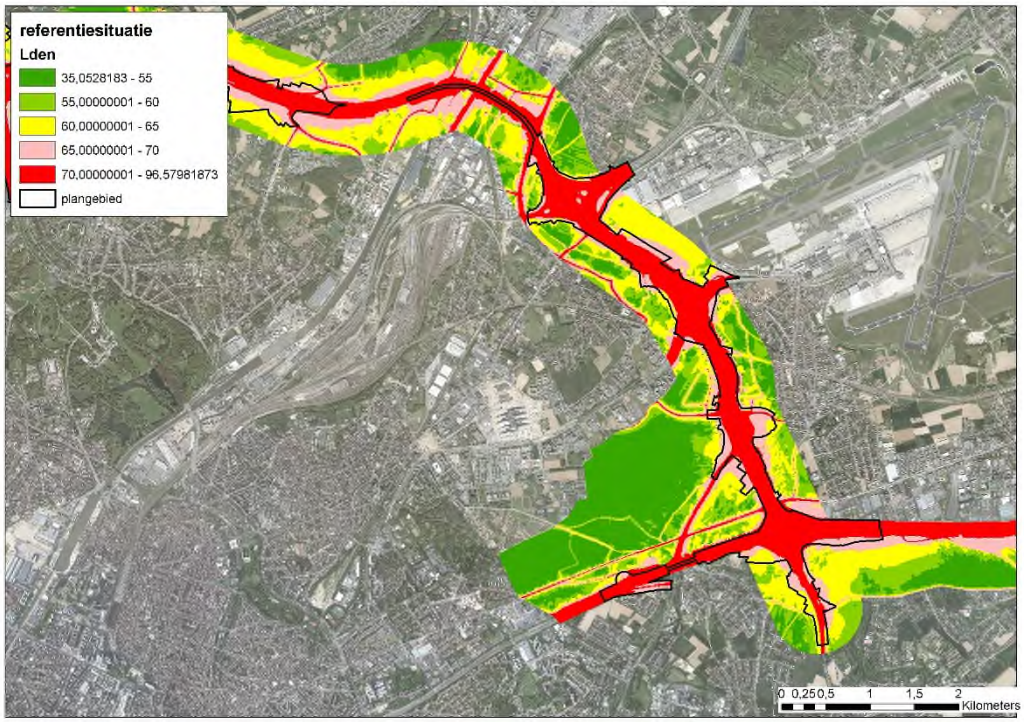

Figuur 10-18: Geluidsbelasting referentiesituatie zone Zaventem (Lden)

Ter hoogte van de R0 met knopen, de bermen en vaak ook ter hoogte van de eerste 10-tallen meters van het achterliggende landschap vindt een geluidsbelasting tot meer dan 70 dB(A) plaats. Verder af van de R0 daalt de geluidsbelasting.

In onderstaande figuren wordt het verschil in geluidsbelasting tussen de alternatieven en de referentiesituatie weergegeven. Enkel alternatieven G1A2, G1A1, G2A1, G3A1 en G3A2 werden doorgerekend, de alternatieven G2A2 en G3A3 werden semi-kwantitatief (o.b.v. pae-vergelijking) of kwalitatief besproken.

G1A2	G1A1
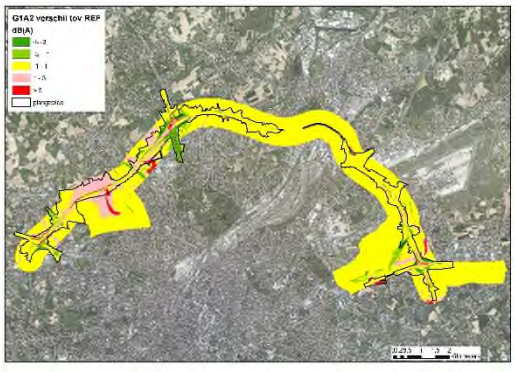	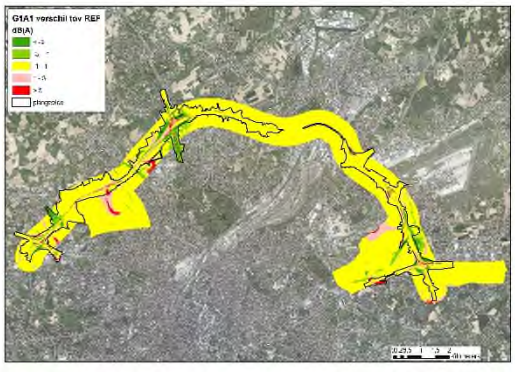

G2A1	
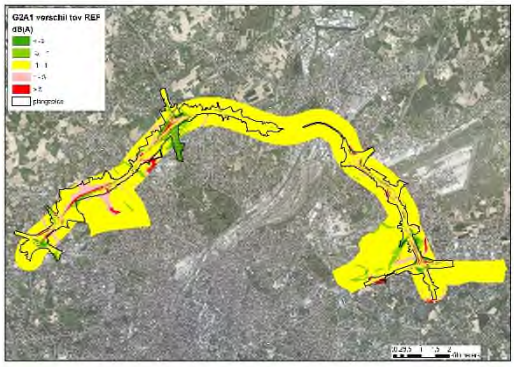	
G3A1	G3A2
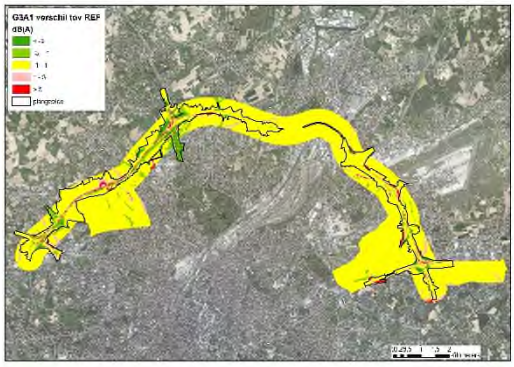	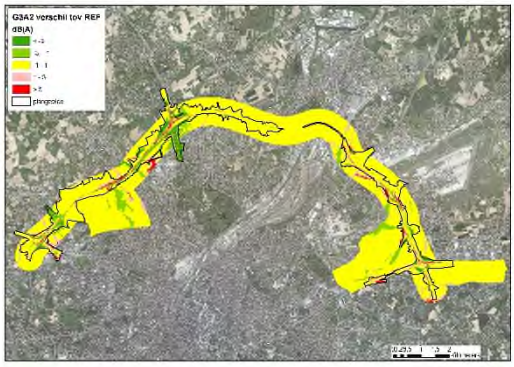

Ook een aantal varianten werden doorgerekend, het verschil in depositie tussen de alternatieven en de referentiesituatie van de doorgerekende varianten wordt in onderstaande figuren weergegeven. Het gaat om de volgende varianten:

- verdiepte ligging R0 t.h.v. Wemmel (verlaagd = "_sl", met maximale overbrugging = '_ov'): G2A1_sl en G2A1_ov
- rijstrook minder op R0: G2A1_rm
- gedowngrade knopen: G1A1_dg
- verlaagde snelheid op R0: G1A2_sn
- - ambitieuze modal split:G2A1_ams

De andere varianten werden semi-kwantitatief (o.b.v. pae-vergelijking) of kwalitatief besproken.

G1A2_sn	G1A1_dg
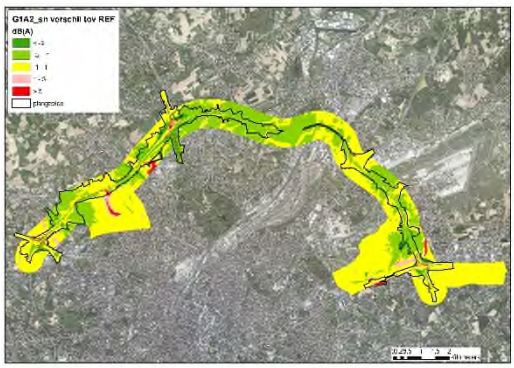	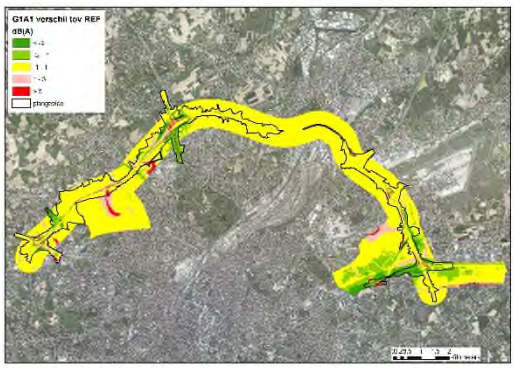

G2A1_sl	G2A1_ov
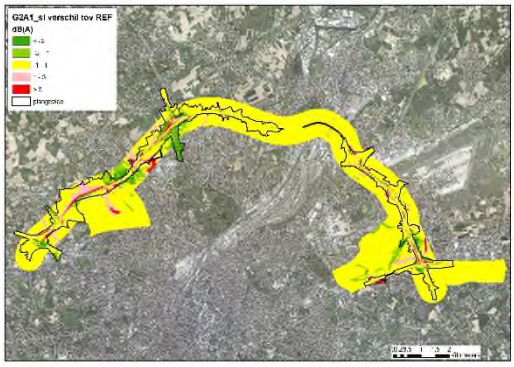	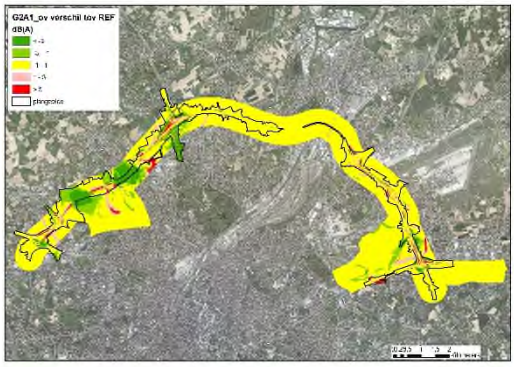
G2A1_rm	**G2A1_ams**
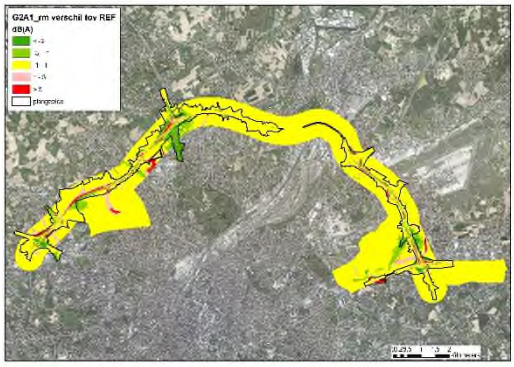	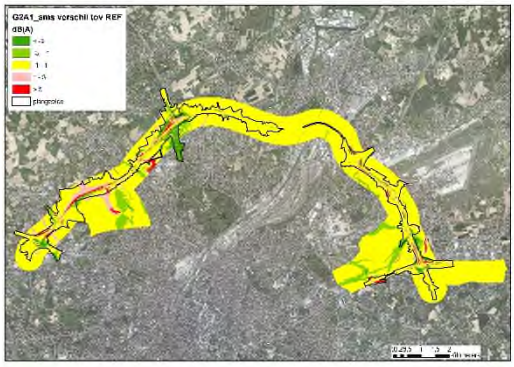

Vervolgens worden de verschillende deelzones in detail besproken.

10.3.6.1 *Deelzone Wemmel-Zellik*

De grote verschillen in geluidsbelasting bij nagenoeg alle alternatieven/varianten ten opzichte van de referentiesituatie (meer dan 3 dB(A)) blijven beperkt tot de snelweg zelf en de omliggende 10-tallen meters. Verder blijft de geluidsbelasting nagenoeg gelijk, met lokaal een beperkte stijging (tot 3 dB(A) en lokaal een beperkte daling. Ter hoogte van het kasteel van Groot-Bijgaarden blijft het geluidsklimaat nagenoeg gelijk bij alle alternatieven/varianten (score 0).

10.3.6.2 *Deelzone Wemmel-Laarbeekbos*

De grote verschillen in geluidsbelasting bij nagenoeg alle alternatieven/varianten ten opzichte van de referentiesituatie (meer dan 3 dB(A)) blijven beperkt tot de snelweg zelf en de omliggende 10-20 m (uitz. G2A1_ov – zie verder). Verder blijft de geluidsbelasting nagenoeg gelijk, met lokaal een beperkte stijging (tot 3 dB(A) bij alternatieven/varianten G1A2, G2A1 en G2A2, G2A1_sl, G2A1_rm (beperkt) en G2A1_ams voornamelijk aan de noordzijde van de R0.

Bij de alternatieven/varianten G1A2, G2A1, G2A1_sl, G2A1_rm en ontwikkelingsscenario G2A1_ams een beperkte verhoging plaats in de noordoosthoek van het Laarbeekbos (maximaal een zone van ca. 200m op ca. 70 m). De verhoging blijft beperkt tot ca. 2 dB(A). Bovendien vindt bij al deze alternatieven in de noordwesthoek een geluidsverlaging plaats (behalve bij alternatief G1A2).

Verder vindt een beperkte daling plaats, tot 3 dB(A), bij alternatieven/varianten G2A1, G2A2, G2A1_sl en bij het ontwikkelingsscenario G2A1_ams in de noordwesthoek van het Laarbeekbos. Bij varianten G2A1_sn en G2A1_rm is er ter hoogte van het volledige respectievelijk de noordwestelijke helft Laarbeekbos een daling van de geluidsverstoring te verwachten van ca. 2 - 3 dB(A) (score +1 en 0/+1). Bij variant G2A1_ov vindt er een daling van de geluidsverstoring plaats tot ca. 10 dB(A) aan de noordzijde (tot nagenoeg gelijke verstoring aan de zuidzijde) (score +2).

Bij alle andere alternatieven/varianten blijft de geluidsverstoring ter hoogte van Laarbeekbos nagenoeg gelijk (verschil max 1 dB(A)) (score 0).

10.3.6.3 *Deelzone Wemmel-Jette*

De grote verschillen in geluidsbelasting bij nagenoeg alle alternatieven/varianten ten opzichte van de referentiesituatie (stijging met meer dan 3 dB(A)) blijven beperkt tot de snelweg zelf en de omliggende 10-tallen meters en de nieuwe ontsluitingsweg ten westen van de Bowling en de ontsluitingsweg van parking C. Verder blijft de geluidsbelasting nagenoeg gelijk, met lokaal een beperkte stijging (tot 3 dB(A) en lokaal een beperkte daling met lokaal een sterke daling bij bijvoorbeeld het wegvallen van wegen (bijvoorbeeld lus afrilt parking C ten noorden van de R0).

Bij de variant G2A1_sl en G2A1_ov vindt er een sterke daling van geluidsniveau plaats, echter voornamelijk van bebouwd gebied.

Door het verplaatsen van de ontsluiting van de N290 richting westen, vindt er bij alle alternatieven/varianten in deze boszone (uitloper Laarbeekbos) een sterke verhoging van geluidsverstoring plaats bij alle alternatieven, het huidige geluidsniveau is hier echter reeds zeer hoog (score 0/-1).

10.3.6.4 *Deelzone Wemmel- Strombeek-Bever A12*

Aan de buitenzijde van de knoop vindt er een sterke daling (tot meer dan 3 dB(A)) plaats bij alle alternatieven/varianten (binnen de knoop en stijging). Ter hoogte van het Kasteelpark Kasteel Bever blijft de geluidsverstoring bij alle alternatieven/varianten nagenoeg gelijk, wel vindt er globaal een daling van de geluidsverstoring plaat ter hoogte van de groengebieden aan de buitenzijde van de knoop (score +1).

10.3.6.5 *Deelzone Vilvoorde*

In de deelzone Vilvoorde zijn de verschillen in geluidsbelasting van de alternatieven/varianten ten opzichte van de referentiesituatie beperkt. Ter hoogte van de groengebieden in de omgeving (o.a. Tangebeekbos, Domein Drie Fonteinen,…) wordt bij alle alternatieven nagenoeg geen wijziging van geluidsverstoring verwacht (score 0), dit met uitzondering van variant G2A1_sn waarbij een daling langs de volledige R0 en dus ook ter hoogte van de groengebieden gemodelleerd wordt (tot ca. 2 dB(A) (score +1).

10.3.6.6 *Deelzone Zaventem-Machelen E19*

De grote verschillen in geluidsbelasting bij alle alternatieven/varianten opzichte van de referentiesituatie (meer dan 3 dB(A)) blijven beperkt tot de knoop zelf (door de verplaatsing van de wegarmen) of andere (nieuwe) wegsegmenten en omliggende bebouwing. Verder blijft de geluidsbelasting nagenoeg gelijk bij alle alternatieven/varianten, met uitzondering van variant G2A1_sn waarbij voornamelijk ten noorden en zuiden van de knoop een vermindering van de geluidsbelasting plaats vindt. Er zijn geen waardevolle natuurgebieden in de omgeving die beïnvloed worden (ook impact op Floordambos langs E19 zeer beperkt, zie passende beoordeling), enkel ter hoogte van de wegbermen vindt er een wijziging plaats (score 0/+1 voor G2A1_sn, score 0 voor alle andere alternatieven/varianten).

10.3.6.7 *Deelzone Zaventem-Groen Hart A201*

De grote verschillen in geluidsbelasting bij alle alternatieven/varianten opzichte van de referentiesituatie (meer dan 3 dB(A)) blijven beperkt tot de knoop zelf (door de verplaatsing van de wegarmen) of andere (nieuwe) wegsegmenten en omliggende bebouwing. Verder blijft de geluids-belasting nagenoeg gelijk bij alle alternatieven/varianten, met uitzondering van variant G2A1_sn waarbij voornamelijk ten noorden en zuiden van de knoop een vermindering van de geluidsbelasting plaats vindt. Er zijn geen waardevolle natuurgebieden in de omgeving die beïnvloed worden, enkel ter

hoogte van de wegbermen vindt er een wijziging plaats (score 0/+1 voor G2A1_sn, score 0 voor alle andere alternatieven/varianten).

10.3.6.8 *Deelzone Zaventem-Henneaulaan*

De grote verschillen in geluidsbelasting bij alle alternatieven/varianten opzichte van de referentiesituatie (meer dan 3 dB(A)) blijven beperkt tot de knoop zelf (door de verplaatsing van de wegarmen) of andere (nieuwe) wegsegmenten.

Bij alle alternatieven/varianten vindt er verder lokaal een verlaging plaats, vaak tot meer dan 3 dB(A). De geluidsverlaging is beperkt bij de alternatieven van groep 3, bovendien vindt er bij deze alternatieven ook lokaal een sterke stijging plaats (score 0). Bij de alternatieven/varianten van groep 2 en alternatief G1A2 vindt er voornamelijk een daling plaats, deze is het beperktst bij alternatief G1A2 en het grootst bij variant G2A1_sn (score +1 voor G2A1_sn en score 0/+1 voor alle andere alternatieven). Bij de alternatief G1A1 en variant G1A1_dg vindt er, naast een daling nabij de R0, een (sterke) stijging plaats langs de Hermeslaan in het natuurverwevingsgebied (score 0/-1).

10.3.6.9 *Deelzone Zaventem-Kraainem*

Ter hoogte van de afrit Kraainem vindt bij alle alternatieven een verhoging van de geluidsbelasting (meer dan 3 dB(A)) plaats. Ter hoogte van de knoop zelf blijven de grote verschillen in geluidsbelasting bij alle alternatieven/varianten opzichte van de referentiesituatie (meer dan 3 dB(A)) blijven beperkt tot de knoop zelf (door de verplaatsing van de wegarmen). Aan de buitenzijde van de knoop vindt er verlaging plaats bij alle alternatieven/varianten.

Ter hoogte van het natuurverwevingsgebied in de zuidoostelijke oksel van de verkeerswisselaar wordt (behalve in de zone die binnen de bestemming weginfrastructuur komt te liggen) nagenoeg geen geluidsverhoging verwacht, het verschil bedraagt hier maximaal 1 dB(A).

Enkel bij de variant G1A1_dg vindt er in nagenoeg de volledige deelzone een verlaging plaats, vaak tot meer dan 3 dB(A) (score +1 voor variant G1A1_dg, score voor andere alternatieven 0)

10.3.6.10 *Conclusie*

In onderstaande tabel wordt een overzicht van de scores van de verschillende alternatieven en varianten gegeven inzake geluidsverstoring.

Tabel 10-20: Overzicht scores alternatieven en varianten inzake geluidsverstoring

Deelzone	G1A2	G1A1	G2A1	G2A2	G3A1	G3A2	G3A3	G2A1_sl	G2A1_ov	G2A1_rm	G1A1_dg	G1A2_sn	G2A1_ams
Zellik	0	0	0	0	0	0	0	0	0	0	0	0	0
Laarbeekbos	0	0	0	0	0	0	0	0	+2	0/+1	0	+1	0
Jette	0/-1	0/-1	0/-1	0/-1	0/-1	0/-1	0/-1	0/-1	0/-1	0/-1	0/-1	0/-1	0/-1
Strombeek	+1	+1	+1	+1	+1	+1	+1	+1	+1	+1	+1	+1	+1
Vilvoorde	0	0	0	0	0	0	0	0	0	0	0	+1	0
Machelen	0	0	0	0	0	0	0	0	0	0	0	0/+1	0
Groen Hart	0	0	0	0	0	0	0	0	0	0	0	0/+1	0
Henneaulaan	0/+1	0/-1	0/+1	0/+1	0	0	0	0/+1	0/+1	0/+1	0/-1	+1	0/+1
Kraainem	0	0	0	0	0	0	0	0	0	0	+1	0	0

De effecten van de niet doorgerekende varianten (G1A1_sn, G1A2_rm,…) verhouden zich in grootte-orde tot de effecten van hun (wel doorgerekend) basisalternatief zoals de effecten van de wel doorgerekende varianten t.o.v. hun overeenkomstig basisalternatief (b.v. G1A2_sn t.o.v. G1A2 of G2A1_rm t.o.v. G2A1).

10.3.7 Effectgroep lichtverstoring (avi)fauna

Lichtverstoring versterkt enerzijds de barrièrewerking van de weginfrastructuur, anderzijds heeft deze lichtverontreiniging ook een impact op onder meer het bioritme en de fysiologie van fauna. Wat betreft de exploitatiefase volgen de alternatieven in grote lijnen het bestaande tracé van de R0 waardoor de beïnvloeding door licht, gegeven dat gelijkaardige armaturen en gelijkaardige verlichting worden ingezet, gelijkaardig zal zijn. Wel zal de zone van beïnvloeding ruimer zijn bij de 'bredere' alternatieven/varianten, de randzone langs de weginfrastructuur die beïnvloed zal worden, zal echter gelijkaardig zijn. Door de verdiepte ligging van het tracé ter hoogte van het Laarbeekbos (bij alle alternatieven/varianten) zal verlichting niet reiken tot ver buiten het plangebied. Bovendien is bij de variant _ov een deel van het tracé in tunnel gelegen (Laarbeekbos) waardoor hier geen impact van verlichting naar de omgeving plaats vindt. Het effect wordt bij alle deelzones en bij alle alternatieven als niet significant (0) beoordeeld ten opzichte van de referentiesituatie.

Dit neemt niet weg dat er verbetering mogelijk om de huidige impact verder te beperken. Er wordt aanbevolen om de wegverlichting ter hoogte van de bosgebieden Laarbeekbos, Kasteelpark Kasteel Bever en Tangebeekbos alsook ter hoogte van de bestaande op geplande beboste bufferzones/ bermen te beperken tot het strikt noodzakelijke in functie van veiligheid en dat aangepaste armaturen en verlichtingstypes met minimale lichtverstrooiing te gebruiken. In het sleufgedeelte van de ring t.h.v. het Laarbeekbos komt de wegverlichting best niet boven de sleuf (brugdek landschapsbrug(gen)) uit.

10.3.8 Effectgroep eutrofiëring

Door de verzurende emissies die door wegverkeer veroorzaakt worden (voornamelijk NOx) dient in de onmiddellijke omgeving van weginfrastructuur met een verhoogde zure depositie rekening gehouden te worden. Algemeen kan gesteld worden dat in de mate dat de NOx-concentratie hoger is op een bepaalde locatie, ook de zure impact hoger zal zijn. In die zin kan men stellen dat een verplaatsing van relevante emissies in de richting van natuurgebieden ertoe zal leiden dat de zure depositie op die locaties zal toenemen.

We baseren ons op de in de discipline Lucht berekende emissies voor wat betreft NO2/NOx. De emissies voor SO2/SOx zijn verder niet relevant om mee te nemen. Dit wordt vervolgens toegelicht.

Voor NO2 geldt dat 14 gram stikstof (vermesting) overeenkomt met 1 zuurequivalent (verzuring). Per kilogram stikstof betekent dit ca. 71 zuurequivalenten. De waarde van verzuring is bijgevolg 71 maal die van vermesting. Voor SO2 geldt dat 32 gram overeenkomt met 1 zuurequivalent.

Voor vermesting volstaat NOx en kan met de beschikbare kritische depositiewaardes van NOx verder gewerkt worden. Echter, voor verzuring moet ook rekening houden worden met SOx. De emissie van SOx door het wegverkeer is echter veel lager dan die van NOx. Zoals blijkt uit onderstaande figuur met betrekking tot het aandeel van transport in de milieudruk (Vlaanderen, 2014) is het aandeel SOx slechts 1,5% terwijl het aandeel van NOx 55% bedraagt.

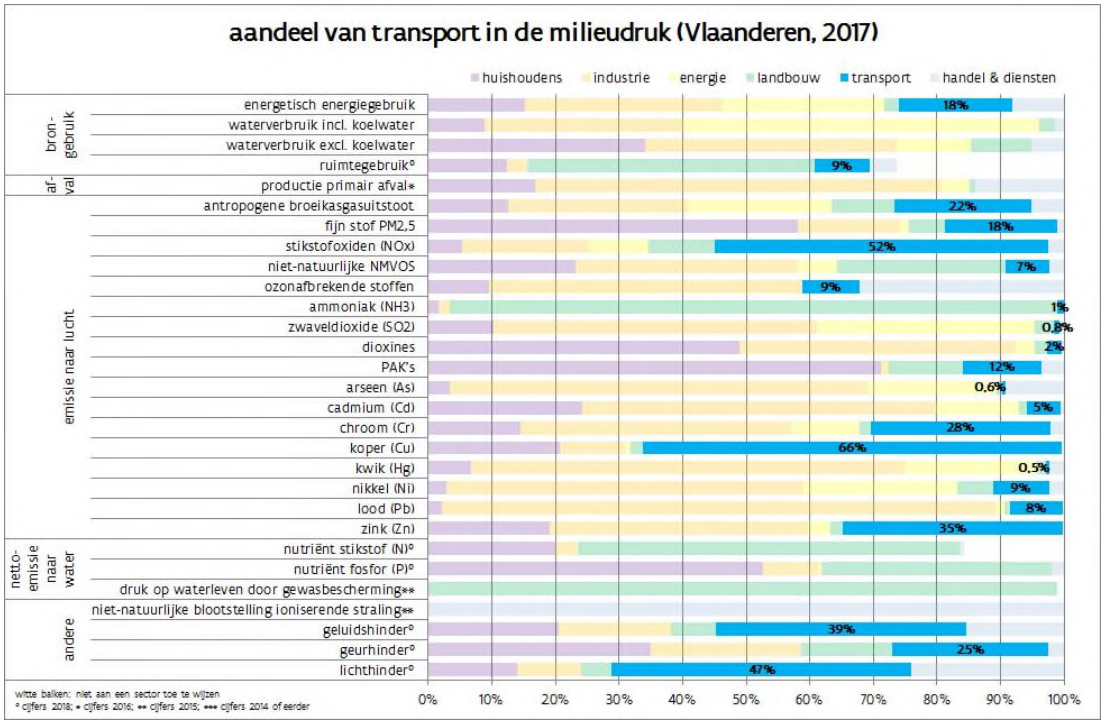

Figuur 10-19: Aandeel transport in milieudruk (bron: milieurapport.be)

SOx heeft wel een grotere depositiesnelheid (factor 10 maximaal, afhankelijk van het habitat, naaldbomen exclusief); maar ook dan blijft het merendeel van de verzurende effecten gelinkt aan NOx en is de bijdrage van SOx verwaarloosbaar.

Figuur 10-20 Totale verzurende depositie in het studiegebied (VLOPS 2018, bron: Geopunt)

Bovenstaande kaart geeft de totale actuele verzurende depositie weer in het studiegebied volgens de meest recente VLOPS-kaart (2018). Uit deze kaart blijkt dat de actuele depositie quasi overal in het studiegebied boven de 20 kg N/ha/jaar ligt, de kritische depositiewaarde (KDW) voor de belangrijke eiken- en beukenboshabitats. In de ringzone ligt de depositie ook boven de KDW van 26 kg N/ha/jaar van de alluviale boshabitats. Voor de meer eutrofiëringsgevoelige habitats wordt de KDW uiteraard nog sterker overschreden. Er kan dus gesteld worden dat alle relevante habitats in het studiegebied zich inzake verzuring en vermesting in een slechte staat van instandhouding bevinden.

In onderstaande figuren wordt het verschil in depositie tussen de alternatieven en de referentie-situatie weergegeven. Enkel alternatieven G1A2, G1A1, G2A1, G3A1 en G3A2 werden doorgerekend, de alternatieven G2A2 en G3A3 werden semi-kwantitatief (o.b.v. pae-vergelijking) of kwalitatief besproken.

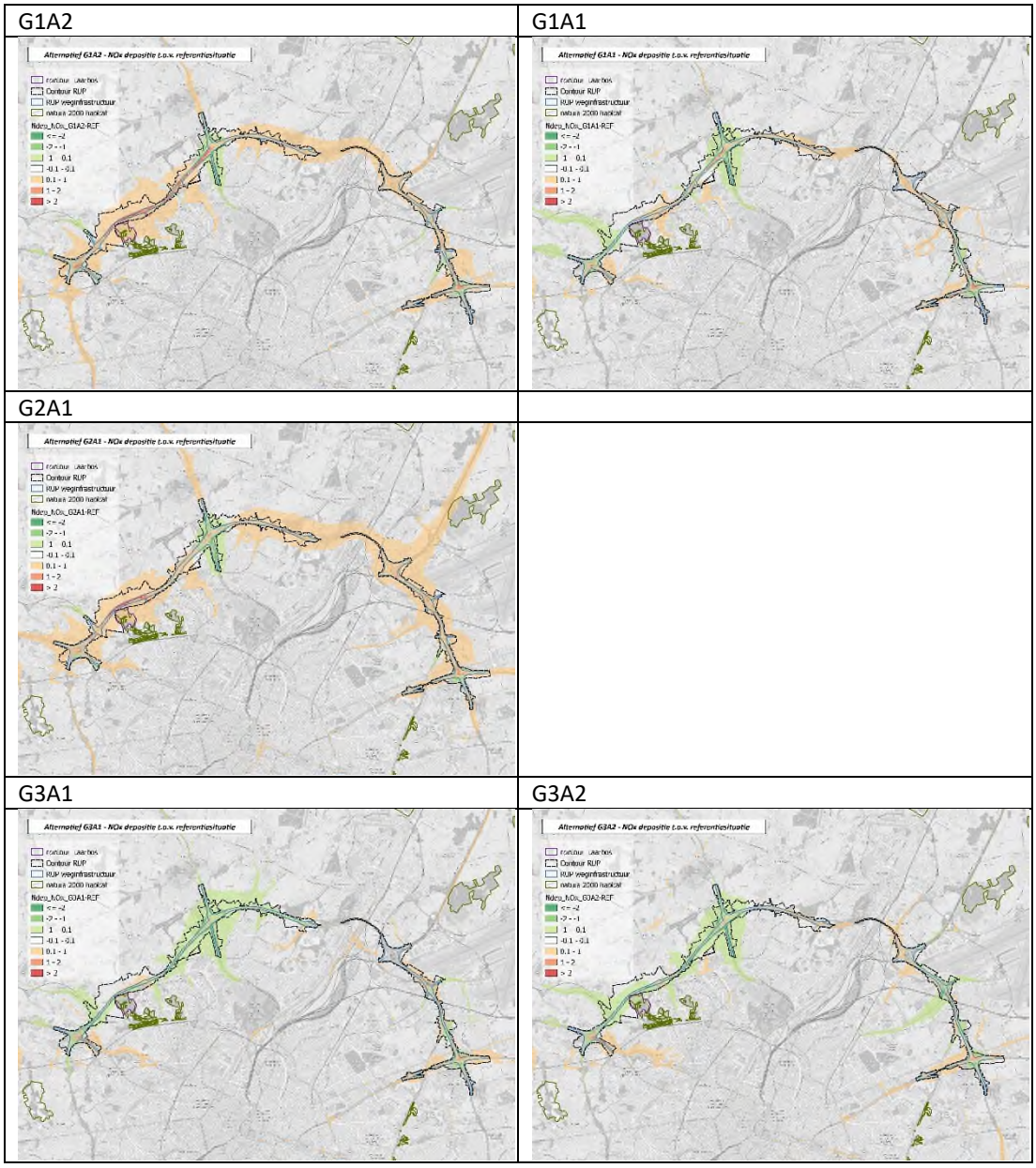

Figuur 10-21: Immissiebijdrage van het planvoornemen (alternatieven)

Ook een aantal varianten werden doorgerekend, het verschil in depositie tussen de varianten en de referentiesituatie wordt in onderstaande figuren weergegeven. Het gaat om de volgende varianten:

- verdiepte ligging R0 t.h.v. Wemmel (verlaagd = "_sl", met maximale overbrugging = '_ov'): G2A1_sl en G2A1_ov
- rijstrook minder op R0: G2A1_rm
- gedowngrade knopen: G1A1_dg
- verlaagde snelheid op R0: G1A2_sn
- - ambitieuze modal split:G2A1_ams

De andere varianten werden semi-kwantitatief (o.b.v. pae-vergelijking) of kwalitatief besproken.

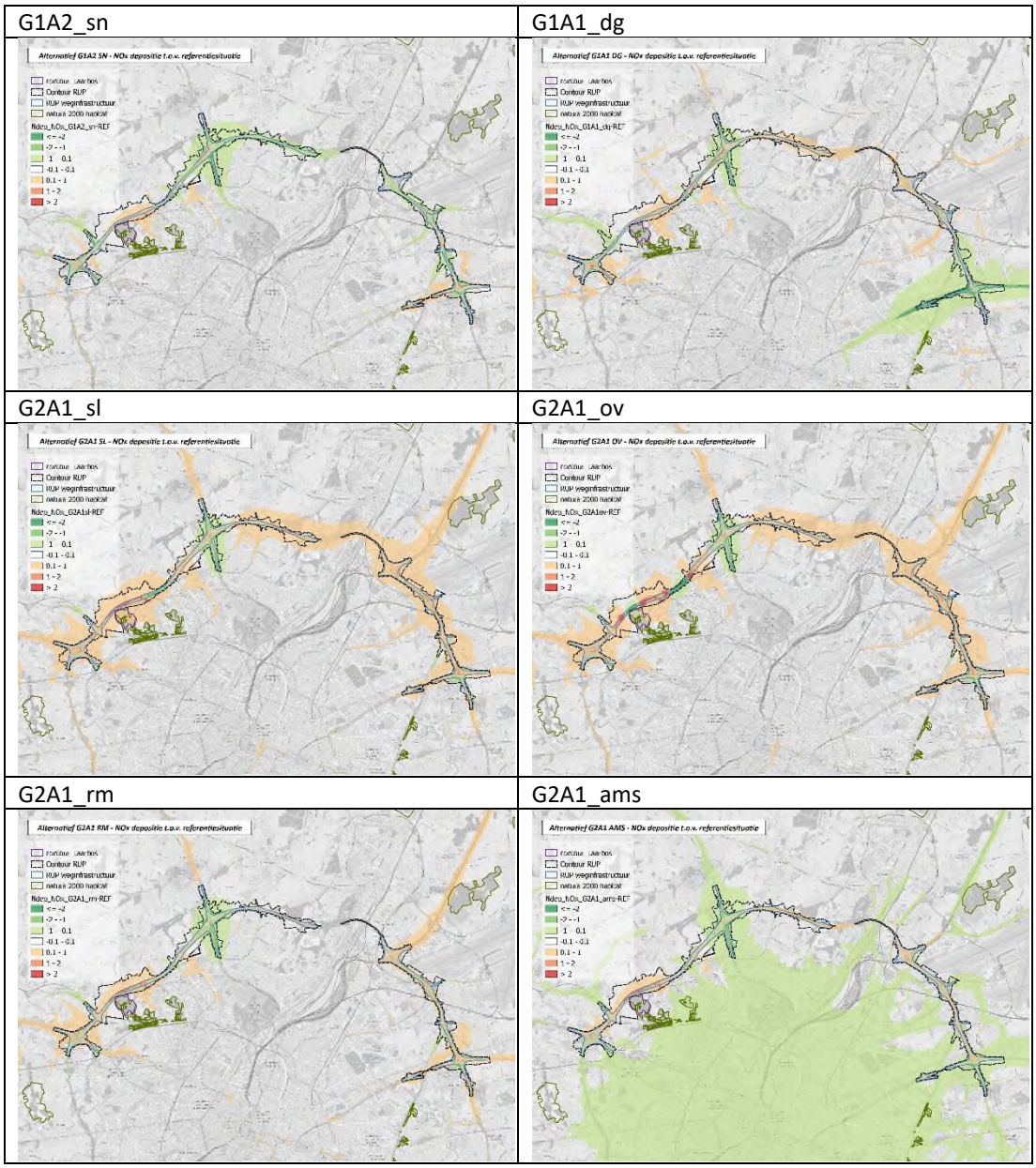

Figuur 10-22: Immissiebijdrage van het planvoornemen (varianten)

Zoals reeds beschreven (zie §10.2.5.4) zijn volgende gebieden, naast enkele losse percelen, aangeduid als kwetsbaar tot zeer kwetsbaar voor eutrofiëring:

- deelzone Wemmel-Zellik (t.h.v.Groot-Bijgaarden)
- deelzone Wemmel-Laarbeekbos (t.h.v. Laarbeekbos)
- deelzone Wemmel-Strombeek-Bever A12 (knoop A12)
- deelzone Vilvoorde (zone ten westen van het kanaal)
- deelzone Zaventem-Kraainem (zone ten zuiden van de knoop)

De meeste bermen en groen binnen de knopen worden aangeduid als weinig kwetsbaar voor eutrofiëring. Deze vegetaties zullen vaak tijdens de aanlegfase tijdelijk verdwijnen, maar na de heraanleg opnieuw ingericht worden als groene berm / groene knoop.

Vervolgens worden de verschillende deelzones in detail besproken.

10.3.8.1 *Deelzone Wemmel-Zellik*

In de deelzone Wemmel-Zellik en omgeving zijn de bossen nabij het kasteel van Groot-Bijgaarden en in de westelijke oksel van de verkeerswisselaar aangeduid als kwetsbaar voor eutrofiëring, net als de smalle vallei van de Maalbeek ten noorden van de R0 en een smalle strook vegetaties langs het spoor ter hoogte van het ASC N9. De rest van de omgeving is aangeduid als niet, nauwelijks of weinig kwetsbaar.

Ter hoogte van deze (zeer) kwetsbare vegetaties wordt een beperkte verhoging (tot 1 kg N/ha) van stikstofdepositie verwacht bij alternatieven/varianten G1A2, G2A1, G2A2, G2A1_sl, G2A1_ov, G2A1_rm (score -1). Bij alternatieven/varianten G1A1, G1A2_sn, G3A1, G3A2, G3A3, G1A1_dg en in iets mindere mate ontwikkelingsscenario G1A2_ams wordt bijna overal een gelijkaardige hoeveelheid of minder stikstofdepositie verwacht ter hoogte van de (zeer) kwetsbare vegetaties. De totale hoeveelheid stikstofdepositie blijft wel hoog (score 0/+1).

10.3.8.2 *Deelzone Wemmel-Laarbeekbos*

In de deelzone Wemmel-Laarbeekbos kan het Laarbeekbos als (zeer) kwetsbaar beschouwd worden voor eutrofiëring. Dit wordt ook in detail in de passende beoordeling besproken. Verder is een strook bos aan de noordzijde van de R0 (verdwijnt bij de aanlegwerken bij een aantal alternatieven) en een bosperceel iets meer naar het noorden aangeduid als kwetsbaar.

Bij alternatieven G1A2 en G2A1 en G2A2 worden ter hoogte van deze (zeer) kwetsbare percelen een verhoogde stikstofdepositie verwacht ten gevolge van het bijkomende verkeer, lokaal langs de R0 tot meer dan 1 kg N/ha, ter hoogte van het Laarbeekbos maximum 1 kg N/ ha (score -1).

De lange landschapsbrug in alternatief G2A1_ov levert positieve luchteffecten langs weerszijden hiervan op, o.a. in het SBZ Laarbeekbos, ter hoogte van de tunnelmonden zijn verhoogde depositiewaarden waarneembaar, deze vallen aan de oostzijde nog net binnen het SBZ (tot ca. 1 kg N/ha) (score 0/-1).

Bij de alternatieven/varianten G1A1, G3A1, G3A2, G3A3, G2A1_sl, G2A1_rm, G1A1_dg, G1A2_sn en G1A2_ams vallen door beduidend minder verkeer op de R0 de negatieve effecten t.h.v. Laarbeekbos volledig weg. Ter hoogte van het Laarbeekbos wordt een gelijkaardige hoeveelheid stikstofdepositie en in het noordelijk deel zelfs een verlaging van de stikstofdepositie waargenomen tot ca. 1 kg N ha/jaar. De totale hoeveelheid stikstofdepositie blijft wel hoog (score 0/+1).

10.3.8.3 *Deelzone Wemmel-Jette*

In de deelzone Wemmel-Jette zijn nagenoeg alle vegetaties niet tot weinig kwetsbaar. Beperkt zijn enkele bermen langs de R0 (die bij de aanlegwerken bij een aantal alternatieven verdwijnen) en enkele

geïsoleerde percelen gekarteerd als kwetsbaar. Ter hoogte van de geïsoleerde percelen (bospercelen aan de noordzijde van de R0) wordt bij al de alternatieven een verlaging van de stikstofdepositie of een beperkte verhoging tot maximaal 0,1 kg N/ha gemodelleerd. Ter hoogte van de bermen is wel bij een aantal alternatieven een verhoging mogelijk (tot 1 kg N/ha en lokaal hoger bij de variant overkapping – o.a. ter hoogte van bosperceel ten zuiden van R0 thv bowling), de totale stikstof-depositie blijft hier bij alle alternatieven hoog (score -1 voor G2A1_ov, score 0/-1 voor alle andere alternatieven).

10.3.8.4 *Deelzone Wemmel- Strombeek-Bever A12*

Zowel in de verkeerswisselaar (tussen de verkeersarmen / op- en afritten) als in de noodwestelijke oksel (Kasteelpark Kasteel Bever) zijn vegetaties aanwezig die aangeduid zijn als kwetsbaar. De vegetaties in de verkeerswisselaar zelf zullen echter deels verdwijnen tijdens de aanlegwerkzaam-heden gezien deze deels onder nieuwe wegenis komen te liggen. Gezien het zeer waardevolle graslanden met orchideeën betreft, dient getracht te worden deze graslanden zoveel mogelijk te behouden (zie effectgroep ecotoopwijziging).

De totale hoeveelheid stikstofdepositie blijft hoog. In deze deelzone zorgt onder meer het compacteren van knoop A12 voor alle scenario's (cumulatief met het extra verkeer op de R0 zelf) enkel voor een verhoging van de stikstofdepositie in de zate van de ring en de knoop zelf, en voor een verlaging van de stikstofdepositie rond de knoop aan alle zijden, onder meer ter hoogte van het Kasteelpark Kasteel Bever. De orchideeën, die gevoelig zijn voor stikstofdepositie, zijn deels in een zone met verhoogde stikstofdepositie en deels in een zone met verlaagde stikstofdepositie gelegen. Hierbij dient vermeld de worden dat deze soorten nu ook reeds voorkomen ondanks de zeer hoge stikstofdepositiewaarden in de verkeerswisselaar. Gezien de daling ter hoogte van het Kasteelpark Kasteel Bever en deels ter hoogte van de graslanden wordt het effect beperkt positief beoordeeld voor alle alternatieven/varianten (score +1).

10.3.8.5 *Deelzone Vilvoorde*

In de deelzone Vilvoorde komen voornamelijk vegetaties voor die niet of weinig kwetsbaar zijn voor eutrofiëring, waaronder de Tangebeekvallei en het Tangebeekbos. Kwetsbare vegetaties komen voornamelijk voor aan de zuidzijde van de R0 (bosje op de grens met het Brussels Hoofdstedelijk Gewest) en aan de noordzijde van de R0 (in noordwestelijke hoek deelzone en ten oosten van de deelzone – Domein drie fonteinen).

Ter hoogte van (een deel van) deze kwetsbare vegetaties wordt een verhoging van de stikstofdepositie verwacht bij alternatief G1A2 ten gevolge van het bijkomende verkeer (tot max. 1 kg N/ha). Bij alternatieven G2A1, G2A2, G2A1_sl, G2A1_ov wordt een gelijkaardig patroon van depositie teruggevonden (score -1). Door minder verkeer op de ring bij alternatieven/varianten G1A1, G1A1_dg: is de bijkomende stikstofdepositie beperkter als bij de voorgaande alternatieven en wordt ter hoogte van de meeste kwetsbare vegetaties slechts een verhoging van max. 0,1 kg N/ha verwacht. Enkel nabij de R0 worden hogere deposities verwacht, de totale stikstofdepositie is hier echter reeds hoog (score 0). Bij alternatieven/varianten G3A1, G3A2, G3A3, G2A1_rm, G1A2_sn en ontwikkelingsscenario G2A1_ams wordt een gelijkaardige of lokaal nabij de R0 een (beperkte) vermindering/verhoging van de stikstofdepositie verwacht ter hoogte van de kwetsbare percelen, de totale stikstofdepositie blijft hoog (score 0/+1).

10.3.8.6 *Deelzone Zaventem-Machelen E19*

De vegetaties in de verkeerswisselaar worden aangeduid als weinig kwetsbaar en de meeste vegetaties rondom de knoop als niet kwetsbaar. Beperkt worden vegetaties langs de R22 aangeduid als kwetsbaar, net als vegetaties in het Floordambos langs de E19.

Ter hoogte van (een deel van) deze kwetsbare vegetaties wordt een beperkte verhoging van de stikstofdepositie verwacht bij alternatief G1A2 ten gevolge van het bijkomende verkeer, voornamelijk

ter hoogte van het perceel ten noorden van de R0. Bij alternatieven G2A1, G2A2, G2A1_sl, G2A1_ov wordt een gelijkaardig patroon van depositie teruggevonden (iets meer deposities) (score 0/-1).

Door minder verkeer op de ring bij alternatieven/varianten G1A1, G1A1_dg: is de bijkomende stikstofdepositie beperkter als bij de voorgaande alternatieven en wordt ter hoogte van de meeste kwetsbare vegetaties slechts een verhoging van max. 0,1 kg N/ha verwacht. Enkel nabij de R0 worden hogere deposities verwacht, de totale stikstofdepositie is hier echter reeds hoog (score 0). Bij alternatieven/varianten G1A1, G1A1_dg, G3A1, G3A2, G3A3, G2A1_rm,G1A2_sn en ontwikkelings-scenario G2A1_ams wordt een gelijkaardige of lokaal een (beperkte) vermindering/verhoging van de stikstofdepositie verwacht ter hoogte van de kwetsbare percelen, de totale stikstofdepositie blijft hoog (score 0).

10.3.8.7 *Deelzone Zaventem-Groen Hart A201*

De vegetaties in de verkeerswisselaar worden aangeduid als weinig kwetsbaar (en zullen reeds verdwenen zijn in de referentiesituatie gezien het een quick win betreft waarbij de wegenis heraangelegd wordt, maar de groenaanleg rondom nog niet) en de meeste vegetaties rondom de knoop als niet kwetsbaar. Beperkt worden enkele percelen (zuidoosten en noordwesten knoop) aangeduid als kwetsbaar.

Ter hoogte van (een deel van) deze kwetsbare vegetaties (percelen ten zuidwesten van de knoop) wordt een beperkte verhoging van de stikstofdepositie verwacht bij alternatieven/varianten G2A1, G2A2, G2A1_sl en G2A2_ov (score 0/-1). Bij al de andere alternatieven/varianten wordt er ter hoogte van deze kwetsbare percelen een gelijkaardige hoeveelheid stikstofdepositie verwacht (met uitzondering van 1 smal perceel onmiddellijk ten oosten van de R0 waar bij de meeste alternatieven/ varianten wel een beperkte verhoging plaats vindt). De totale stikstofdepositie blijft hoogt (score 0).

10.3.8.8 *Deelzone Zaventem-Henneaulaan*

De vegetaties in de verkeerswisselaar worden aangeduid als weinig kwetsbaar (en zullen reeds verdwenen zijn in de referentiesituatie) en de meeste vegetaties rondom de knoop als niet kwetsbaar. Beperkt worden enkele percelen ten zuiden van de knoop aangeduid als kwetsbaar.

Ter hoogte van (een deel van) deze kwetsbare vegetaties (percelen ten oosten van de knoop) wordt een beperkte verhoging van de stikstofdepositie verwacht bij alternatieven/varianten G2A1, G2A2, G2A1_sl en G2A2_ov (score 0/-1). Bij al de andere alternatieven/varianten wordt er ter hoogte van deze kwetsbare percelen een gelijkaardige hoeveelheid stikstofdepositie of een vermindering verwacht. De totale stikstofdepositie blijft hoogt (score 0).

10.3.8.9 *Deelzone Zaventem-Kraainem*

De vegetaties in de verkeerswisselaar worden aangeduid als weinig kwetsbaar en de meeste vegetaties rondom de knoop als niet of nauwelijks kwetsbaar. Beperkt worden enkele percelen ten zuiden van de knoop (kasteel Jourdain) aangeduid als kwetsbaar, net als het bosperceel ten oosten van de R0 (ten noorden van de verkeerswisselaar – verdwijnt bij de aanleg bij een aantal alternatieven).

Ter hoogte van het bosperceel ten oosten van de R0 wordt bij alternatieven G1A2, G2A1, G2A2, G2A1_s, G2A1_ov en G2A1_rm een verhoging van de stikstofdepositie verwacht (tot max. 1 kg N/ha en lokaal iets hoger). Bij de alternatieven/varianten G1A1, G3A1, G3A2 en G3A3, G2A1_sn en ontwikkelingsscenario G2A1_ams is de verhoging beperkter en lokaler en bij variant G1A1_dg wordt een daling verwacht. Bij alle alternatieven wordt een gelijkaardige hoeveelheid stikstof of een vermindering verwacht ter hoogte van het kasteel Jourdain, met uitzondering van de percelen onmiddellijk naast de R0 bij een aantal alternatieven. Voornamelijk bij varianten G2A1_ams en G1A1_dg wordt over een grote oppervlakte een verlaging verwacht (score +1). Bij alle andere

alternatieven vindt er voornamelijk een stijging plaats ter hoogte van de kwetsbare percelen (score 0/-1).

10.3.8.10 *Conclusie*

In onderstaande tabel wordt een overzicht van de scores van de verschillende alternatieven en varianten gegeven inzake eutrofiëring.

Tabel 10-21: Overzicht scores alternatieven en varianten inzake eurofiëring

Deelzone	G1A2	G1A1	G2A1	G2A2	G3A1	G3A2	G3A3	G2A1_sl	G2A1_ov	G2A1_rm	G1A1_dg	G1A2_sn	G2A1_ams
Zellik	-1	0/+1	-1	-1	0/+1	0/+1	0/+1	-1	-1	-1	0/+1	0/+1	0/+1
Laarbeekbos	-1	0/+1	-1	-1	0/+1	0/+1	0/+1	0/+1	0/-1	0/+1	0/+1	0/+1	0/+1
Jette	0/-1	0/-1	0/-1	0/-1	0/-1	0/-1	0/-1	0/-1	-1	0/-1	0/-1	0/-1	0/-1
Strombeek	+1	+1	+1	+1	+1	+1	+1	+1	+1	+1	+1	+1	+1
Vilvoorde	-1	0	-1	-1	0/+1	0/+1	0/+1	-1	-1	0/+1	0	0/+1	0/+1
Machelen	0/-1	0	0/-1	0/-1	0	0	0	0/-1	0/-1	0	0	0	0
Groen Hart	0	0	0/-1	0/-1	0	0	0	0/-1	0/-1	0	0	0	0
Henneaulaan	0	0	0/-1	0/-1	0	0	0	0/-1	0/-1	0	0	0	0
Kraainem	0/-1	0/-1	0/-1	0/-1	0/-1	0/-1	0/-1	0/-1	0/-1	0/-1	+1	0/-1	+1

De effecten van de niet doorgerekende varianten (G1A1_sn, G1A2_rm,…) verhouden zich in grootte-orde tot de effecten van hun (wel doorgerekend) basisalternatief zoals de effecten van de wel doorgerekende varianten t.o.v. hun overeenkomstig basisalternatief (b.v. G1A2_sn t.o.v. G1A2 of G2A1_rm t.o.v. G2A1).

10.3.9 **Passende beoordeling**

10.3.9.1 *Waarom een passende beoordeling*

Passende beoordeling: inleiding

Naar vorm is de passende beoordeling een schriftelijk verslag dat, met redenen omkleed, argumenten aanlevert waarom de kwaliteit en/of de integriteit van een speciale beschermingszone (SBZ) al dan niet wordt aangetast. Op basis van deze passende beoordeling kan vervolgens door de daartoe bevoegde instantie een gemotiveerde beslissing worden genomen over het voorgenomen plan. Daartoe dienen een aantal stappen aan bod te komen binnen deze passende beoordeling.

In de omgeving van het plangebied ligt het gebied ‘Bossen en vochtige gebieden van de Molenbeek-vallei in het noordwesten van het Brussels gewest’ dat beschermd is in kader van de Habitatrichtlijn. Tevens blijkt uit de luchtmodellering dat er een wijziging in stikstofdepositie/geluid kan plaats vinden langs de E19 waar het SBZ-H ‘Valleigebied tussen Melsbroek, Kampenhout, Kortenberg en Veltem’ gelegen is. Een zgn. passende beoordeling dient te worden opgesteld, indien er betekenisvolle aantasting van de natuur in een beschermd gebied verwacht kunnen worden.

In deze passende beoordeling worden de noodzakelijke werkzaamheden van het planvoornemen afgewogen aan de beheervoorschriften van 'NATURA 2000'-gebieden, meer bepaald aan de bepalingen van artikel 6 van de EU-habitatrichtlijn (Richtlijn 92/43/EEG) en aan de Ordonnantie betreffende het Natuurbehoud (BS 16 maart 2012) (Brussels Hoofdstedelijk Gewest) of aan artikel 36ter van het Vlaamse Natuurdecreet (Vlaanderen) waarin de bepalingen van de Habitatrichtlijn zijn geïmplementeerd. Het is immers belangrijk te weten of het planvoornemen beantwoordt aan genoemde beleidsaspecten.

Allereerst kan gesteld worden dat voor ingrepen waarbij directe inname van tot doel gestelde habitats of leefgebieden van tot doel gestelde soorten (zogenaamd 'directe ruimte-inname') het gevolg is, een passende beoordeling zal moeten worden uitgevoerd. Zolang de doelen voor betreffende habitats en soorten niet gerealiseerd zijn, en er dus sprake is van een tekort aan een habitattype of een leefgebied van een soort, zal direct oppervlakteverlies van het habitattype of leefgebied steeds leiden tot de conclusie van een betekenisvol effect.

Naast direct verlies van habitats zullen ook projecten (of plannen voor projecten) die aanleiding kunnen geven tot kwaliteitsverlies van beoogde habitattypes of leefgebieden van beoogde soorten, een passende beoordeling moeten uitvoeren.

Tot slot zijn activiteiten die aanleiding kunnen geven tot versnippering of habitatfragmentatie van bijzonder belang. Harde barrières, bijvoorbeeld als gevolg van de aanleg van transportinfrastructuur en de realisatie van woongebieden, kunnen een effect hebben op de samenhang van populaties en van leefgebieden van de tot doel gestelde soorten.

Voor het voorliggende plan is er geen noodzaak tot passende beoordeling voor directe ruimte-inname van tot doel gestelde habitats, gezien er geen activiteit zal plaats vinden binnen de Habitatrichtlijn-gebieden. Wel behoort het planvoornemen tot activiteiten die aanleiding kunnen geven tot kwaliteits-verlies van beoogde habitattypes of leefgebieden van beoogde soorten en tot versnippering of habitatfragmentatie waardoor er effecten kunnen plaatsvinden op habitats en soorten. Een mogelijke invloed op bepaalde habitats en soort(groepen) dient te worden onderzocht. Een passende beoordeling is dus noodzakelijk voor het voorliggende plan gelet op de ligging nabij Habitatrichtlijngebieden.

De passende beoordeling heeft volgende doelstellingen:

- Het toetsen van het planvoornemen aan mogelijke effecten op de Europese aangewezen natuurwaarden;
- Waar nodig het aangeven van aanpassingen aan het planvoornemen, om mogelijke effecten op beschermde natuurwaarden te beperken.

Opbouw passende beoordeling

In de beide gewesten is er een licht verschillende methodiek voor de opmaak van een passende beoordeling, waarbij de inhoud voor een passende beoordeling in het Brussels Hoofdstedelijk Gewest werd vastgelegd in de artikels 57 - 64 van de Ordonnantie Natuur van 1 maart 2012, en in de bijlages 7 en 8. In Vlaanderen moeten de richtlijnen van het Agentschap voor Natuur en Bos (ANB) terzake worden gevolgd.

In deze passende beoordeling wordt een eenvormige structuur gevolgd zodat één integrerend document kan volstaan voor de beoordeling door de administraties en het overzicht van maatregelen en mogelijke effecten aan weerszijden van de gewestgrens niet verloren gaat. De structuur vertrekt van de inhoudstafel cfr. de bijlage 7 bij de Brusselse Ordonnantie Natuur van 2012, en wordt aangevuld met de elementen die vanuit de ANB richtlijn nog extra naar voor komen.

10.3.9.2 *Algemeen kader van de passende beoordeling*

Wettelijk kader

De EU-Habitat- en Vogelrichtlijnen maken deel uit van de Europese regelgeving en zijn van kracht in alle Europese lidstaten. Het Brussels Hoofdstedelijk Gewest heeft geen gebieden die in aanmerking komen als Vogelrichtlijngebied, wel als Habitatrichtlijngebied. De Habitatrichtlijn kent een gebiedsbeschermings- en een soortenbeschermingscomponent. De Habitatrichtlijn is sinds 1 maart 2012 (BS 16 maart 2012) in de Ordonnantie betreffende het Natuurbehoud vervat die de wettelijke basis vormt voor de Brusselse Natura 2000 gebieden. Op Vlaams niveau zijn alle principes uit de Habitatrichtlijn geïntegreerd in art. 36ter van het Natuurdecreet.

Het doel van de Habitatrichtlijn (1992) is het behoud van de totale biologische diversiteit van natuurlijke en halfnatuurlijke habitats en wilde flora en fauna op het grondgebied van de Europese Unie. In dit kader werden in december 2002 drie gebieden aan de Europese Commissie voorgesteld voor het Brussels Hoofdstedelijk Gewest (SBZ I: Zoniënwoud met bosrand, aangrenzende bosgebieden en Woluwevallei, SBZ II: Bosgebieden en open gebieden in het zuiden van het gewest en SBZIII: Bossen en vochtige gebieden van de Molenbeekvallei in het noordwesten van het gewest) en op 7 december 2004 door de Europese Commissie goedgekeurd. Voor de aanwijzing van de Habitatrichtlijngebieden werd per gebied een besluit goedgekeurd waarin de instandhoudingsdoelstellingen zijn opgenomen (april 2016 voor SBZIII). In Vlaanderen zijn op 4 mei 2001 aan de Europese Commissie gebieden aangemeld als Speciale Beschermingszones (Habitatrichtlijngebieden). Voor de definitieve aanwijzing van de Habitatrichtlijngebieden opteerde de Vlaamse regering ervoor om per gebied een apart besluit goed te keuren waarin ook de instandhoudingsdoelstellingen per gebied worden opgenomen.

Uit hoofde van de Europese regelgeving dienen ingrepen in of nabij een SBZ getoetst te worden op hun effecten op soorten en habitats op grond waarvan de beschermingszone is aangewezen. Voor het verlenen van toestemming/vergunning voor de uitvoering van ingrepen is het al dan niet optreden van significant negatieve effecten op aangemelde soorten en habitats van groot belang.

Inzake de gebiedsbescherming heeft de Europese Commissie een afwegingskader geformuleerd waaraan voorgenomen activiteiten dienen te worden getoetst. Het voorkómen van kwaliteitsverslechtering/verstoring met significante effecten geldt ook voor activiteiten buiten een SBZ: de natuurwaarden in een SBZ kunnen immers ook door activiteiten daarbuiten (in Nederland spreekt men van de 'externe werking') aangetast worden. Dit is relevant voor het voorliggend plan gezien het hier gaat om een activiteit buiten SBZ die een impact kan hebben op de SBZ's.

Algemene Natura 2000-aspecten

In 1996 voltooide het **Brussels Hoofdstedelijk Gewest**, voornamelijk op basis van de aanwezigheid van vleermuizensoorten, een eerste voorstel van Natura 2000-gebieden. Zes jaar later werd het oorspronkelijk dossier, in samenwerking met WWF-België, herwerkt om de nieuwe wetenschappelijke gegevens te integreren. De drie oorspronkelijke gebieden werden uitgebreid met randgebieden die essentieel zijn als rustgebied, foerageergebied, voortplantingsgebied of overwinteringsgebied voor de beschermde soorten.

De drie gebieden zijn goed voor een totale oppervlakte van ruim 2.300 ha of ca. 14 % van het Brusselse grondgebied. In december 2002 werden ze aan de Europese Commissie voorgesteld, en op 27 maart 2003 in het Belgisch Staatsblad gepubliceerd. Het gaat om:

- SBZ I: Zoniënwoud met bosrand, aangrenzende bosgebieden en Woluwevallei (2071 ha)
- SBZ II: Bosgebieden en open gebieden in het zuiden van het gewest (134 ha)

- SBZIII: Bossen en vochtige gebieden van de Molenbeekvallei in het noordwesten van het gewest (116 ha).

Op 7 december 2004 werden de door het Brussels Hoofdstedelijk Gewest voorgestelde gebieden goedgekeurd door de Europese Commissie. Sindsdien zijn de gebieden voor de Atlantische Biogeografische regio officieel vastgelegd.

Ten slotte zijn de drie gebieden formeel aangewezen als speciale beschermingszone (SBZ). Bij deze aanwijzing zijn de doelen voor de speciale beschermingszones wettelijk vastgelegd. Leefmilieu Brussel formuleerde voor elk van de drie speciale beschermingszones een voorstel van instandhoudingsdoelen. Per gebied werden deze vastgelegd in een besluit. De doelstellingen zijn overwegend geformuleerd in termen van behoud leefgebied in functie van behoud van de populatie.

In **Vlaanderen** werden reeds een aantal studies uitgevoerd en beleidsdocumenten opgesteld waarin staat aangegeven wat de doelstellingen zijn en wat in de verschillende Natura 2000-gebieden de gunstige staat van instandhouding van habitats en soorten is (bv. Van Vessem & Kuijken (1985)). O.a. op basis van deze studie werden de te beschermen habitats en soorten aangemeld bij Europa. De doelstellingen zijn ook hier overwegend geformuleerd in termen van behoud leefgebied in functie van behoud van de populatie.

Er wordt onderzocht of voorliggend plan kan interfereren met de geformuleerde doelstellingen in termen van behoud leefgebied of populatiedoelstellingen van de voorkomende SBZ's.

Beoordelingscriteria

Ontwikkeling criteria set

In de passende beoordeling dienen, juridisch gezien, de effecten op aangemelde/aangewezen soorten en habitats te worden onderzocht.

Van bijzonder belang is hierbij te onderzoeken in hoeverre de (al dan niet) gunstige staat van instandhouding van de betreffende soorten of habitats wordt aangetast. Hierbij wordt het begrip 'betekenisvol' gehanteerd als te toetsen kader en daarnaast ook of de natuurlijke kenmerken van het gebied behouden blijven (zie de EU-brochure 'Beheer van Natura 2000-gebieden').

Wat is betekenisvol ?

Het beoordelingskader van de Habitatrichtlijn is gebaseerd op het voorzorgsprincipe: 'nee, tenzij...'. In de Habitatrichtlijn spelen de begrippen 'betekenisvol effect op de instandhoudingsdoelstelling' en 'aantasting van de natuurlijke kenmerken van het gebied' een hoofdrol. Daarom dienen we de term 'betekenisvol' nader te verduidelijken. Een betekenisvol effect kan in zijn algemeenheid als volgt worden omschreven:

Veranderingen in abiotische situatie en de ruimtelijke structuur, die de natuurlijke dynamiek te boven gaan en het leefmilieu van planten- en/of diersoorten zodanig beïnvloeden dat er letterlijk unieke situaties verloren dreigen te gaan of ecologische processen blijvend worden verstoord, of het voortbestaan van populaties van nationaal zeldzame soorten of voor dat systeem kenmerkende soorten op termijn niet meer op hetzelfde niveau verzekerd is, dan wel de betekenis van een gebied voor soorten aanmerkelijk afneemt (naar EU 2000).

Uitwerking criteriaset

Is er betekenisvolle aantasting van de natuurlijke kenmerken van de SBZ (Speciale Beschermingszone)?

Hierbij wordt nagegaan of er een aantasting plaatsgrijpt die meetbare en aantoonbare gevolgen heeft voor de natuurlijke kenmerken van het SBZ, in de mate er meetbare en aantoonbare gevolgen zijn

voor de staat van instandhouding van de soort(en) of de habitat(s) waarvoor de betreffende SBZ is aangewezen of voor de staat van instandhouding van de soort(en) vermeld in de bijlagen van de Ordonnantie of in bijlage III van het Decreet Natuurbehoud (= soorten van de Bijlage IV van de Habitatrichtlijn) die in de betreffende SBZ voorkomen.

De 'natuurlijke kenmerken van een SBZ' is het geheel van biotische en abiotische elementen, samen met hun ruimtelijke en ecologische kenmerken en processen, die nodig zijn voor de instandhouding van:

a) de natuurlijke habitats en de habitats van de soorten waarvoor de betreffende SBZ is aangewezen

b) de soorten vermeld in de bijlagen van de Ordonnantie of het Decreet Natuurbehoud

c) de coherentie van het Natura 2000-netwerk

De begrippen 'instandhouding', 'staat van instandhouding van een soort' en 'staat van instandhouding van een habitat' zijn gedefinieerd in art. 3 van de Ordonnantie (en gelijkaardig in art. 2 van het Decreet Natuurbehoud).

Instandhouding: een geheel van maatregelen die nodig zijn voor het behoud of herstel van natuurlijke habitats en populaties van wilde dier- en plantensoorten in een gunstige staat van instandhouding. De staat van instandhouding van een natuurlijk habitat wordt als gunstig beschouwd wanneer: - het natuurlijke verspreidingsgebied van de habitat en de oppervlakte van die habitat binnen dat gebied stabiel zijn of toenemen; - de voor het behoud op lange termijn nodige specifieke structuur en functies bestaan en binnen afzienbare tijd vermoedelijk zullen blijven bestaan; - de staat van instandhouding van de voor die habitat typische soorten gunstig is; De staat van instandhouding van een soort wordt gunstig beschouwd wanneer: - uit populatiedynamische gegevens blijkt dat de betrokken soort nog steeds een levensvatbare component is van de natuurlijke habitat waarin hij voorkomt, en dat vermoedelijk op lange termijn zal blijven; - het natuurlijke verspreidingsgebied van die soort niet kleiner wordt of binnen afzienbare tijd niet kleiner lijkt te zullen worden; - er een voldoende grote habitat bestaat en waarschijnlijk zal blijven bestaan om de populaties van die soort op lange termijn in stand te houden omdat deze habitat in een gunstige staat van instandhouding is.
Staat van instandhouding van een (natuurlijk) habitat: het effect van de som van de invloeden die op de betrokken natuurlijke habitat en de daar voorkomende typische soorten inwerken en op lange termijn een verandering kunnen bewerkstelligen in de natuurlijke verspreiding, de structuur en de functies van die habitat of die van invloed kunnen zijn op het voortbestaan op lange termijn van de betrokken typische soorten op het Europese grondgebied van de lidstaten van de Europese Unie;
Staat van instandhouding van een soort: het effect van de som van de invloeden die op de betrokken soort inwerken en op lange termijn een verandering kunnen

bewerkstelligen in de verspreiding en de grootte van de populaties van die soort op het grondgebied van de lidstaten van de Europese Unie;

Het betekenisvolle karakter van een aantasting moet worden vastgesteld in het licht van de instandhoudingdoelstellingen van het gebied zelf, en in het licht van de bijdrage die het gebied levert aan de ecologische samenhang van het Natura 2000-netwerk.

Het is daarom niet mogelijk om per habitat of soort een overal geldende kwantificering te doen van die significantie. Het belang van een vermindering van de oppervlakte die door de habitats of de leefgebieden van soorten in kwestie in de SBZ ingenomen wordt, wordt (voor ieder SBZ afzonderlijk) geëvalueerd in het licht van de totale oppervlakte van deze SBZ en van de integriteit van het gebied.

Teneinde te bepalen of een aantasting betekenisvol is in het licht van de doelstellingen van de richtlijn, wordt gebruik gemaakt van volgende factoren:

- de omvang van het natuurlijk verspreidingsgebied van het habitat (hierbij wordt ook gekeken naar de voor dat habitat typische soorten - zie habitatfiches)
- de omvang van het natuurlijk verspreidingsgebied van die soort (de voor die soort geschikte habitats - zie soortenfiches)
- de populatieomvang van de betrokken soort(en)
- het bestaan van een voldoende groot habitat om de populaties van die soort op lange termijn in stand te houden en
- het belang van het netwerk hierin.

10.3.9.3 *Beschrijving van het plan en het betrokken natura 2000-gebied*

Titel van het betreffende plan

GRUP 'Ruimtelijke herinrichting van de R0, deel Noord'

Exacte locatie van het plan

Het plangebied omvat het noordelijk deel van de R0 en situeert zich van de verkeerswisselaar R0/E40 Groot-Bijgaarden, Dilbeek tot en met de verkeerswisselaar R0/E40 Sint-Stevens-Woluwe, Zaventem. Naast de E40 richting Gent en de E40 richting Leuven sluiten op dit deel van de R0 ook de A12 in Grimbergen en de E19 in Machelen aan. Ook de A201 heeft een aansluiting op de R0, evenals verschillende lokale op- en afritten. Het noordelijk deel van de R0 loopt over het grondgebied van de volgende steden en gemeenten: Dilbeek, Asse, Jette, Wemmel, Grimbergen, Vilvoorde, Brussel, Machelen, Zaventem en Kraainem.

Samenvatting van het plan dat een effect heeft op het gebied

Voor een beschrijving van het plan, inclusief alle alternatieven en varianten, wordt verwezen naar het inleidende hoofdrapport (paragraaf 2.4 – planvoornemen).

Relatie tussen het plan en de betrokken speciale beschermingszones

Het plan kan een impact hebben op volgende SBZ's:

- Brussels Hoofdstedelijk Gewest: 'Bossen en vochtige gebieden van de Molenbeekvallei in het noordwesten van het Brussels gewest'
- Vlaanderen: 'Valleigebied tussen Melsbroek, Kampenhout, Kortenberg en Veltem'

Voor het voorliggende plan is er geen noodzaak tot passende beoordeling voor directe ruimte-inname van tot doel gestelde habitats, gezien er geen activiteit zal plaats vinden binnen de SBZ. Wel behoort het planvoornemen tot activiteiten die aanleiding kunnen geven tot kwaliteitsverlies van beoogde habitattypes of leefgebieden van beoogde soorten en tot versnippering of habitatfragmentatie waardoor er effecten kunnen plaatsvinden op habitats en soorten.

Oplijsting van andere plannen of projecten die in combinatie met dit plan significante gevolgen kunnen hebben

Alle relevante plannen of projecten in de omgeving van het plangebied (met betrekking tot verkeersgeneratie en dus stikstofdepositie/geluidsverstoring) zijn opgenomen in het gehanteerde verkeersmodel. Bijkomend zijn er geen andere plannen of projecten die in combinatie met dit plan significante gevolgen kunnen hebben.

10.3.9.4 *Beschrijving SBZ (referentiesituatie en huidige situatie)*

Lokalisatie op kaart, met duiding van de ligging van de SBZ ten opzichte van het plangebied

In de omgeving van het plangebied liggen verschillende natura 2000-gebieden. Relevant voor het plan zijn:

- Brussels Hoofdstedelijk Gewest: 'Bossen en vochtige gebieden van de Molenbeekvallei in het noordwesten van het Brussels gewest' (paars)
- Vlaanderen: 'Valleigebied tussen Melsbroek, Kampenhout, Kortenberg en Veltem' (groen in noordoosthoek figuur).

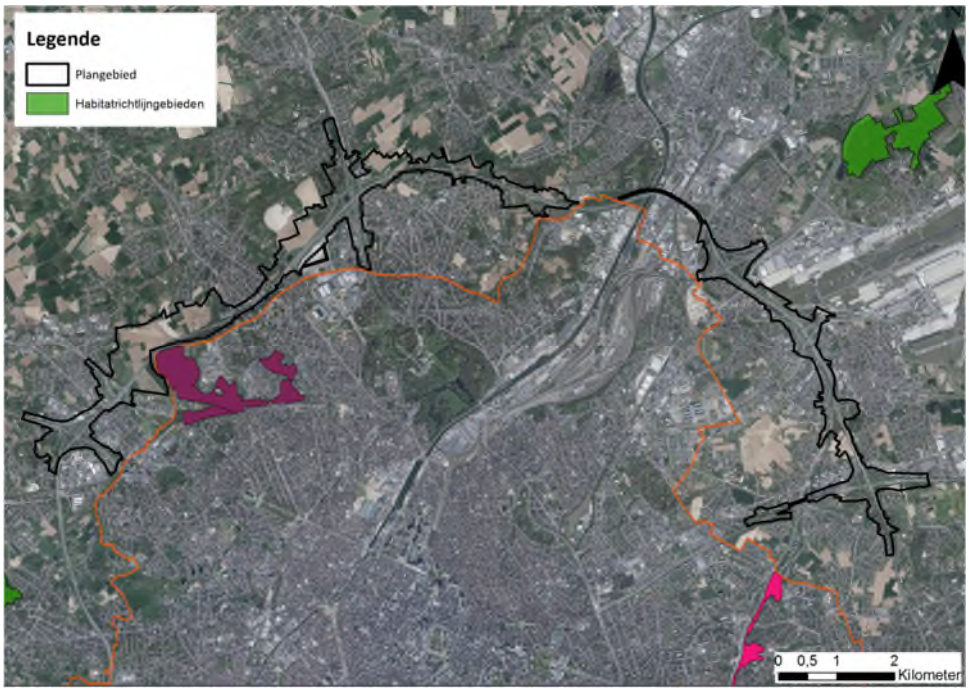

Figuur 10-23: Habitatrichtlijngebieden in Vlaanderen (op Brussels grondgebied in paars weergegeven)

Redenen voor aanwijzing van de betrokken richtlijngebieden (habitats en soorten)

Brussels Hoofdstedelijk Gewest: Bosgebieden en vochtige gebieden van de Molenbeekvallei in het noordwesten van het Brussels Gewest (BE1000003)

Op 14 april 2016 werd het Besluit van de Brusselse Hoofdstedelijke Regering tot aanwijzing van het Natura 2000-gebied - BE1000003: 'Bosgebieden en vochtige gebieden van de Molenbeekvallei in het noordwesten van het Brussels Gewest' tot definitieve vaststelling van de bijbehorende IHD's goedgekeurd.

Dit gebied is onderverdeeld in 5 Natura 2000-deelgebieden, die als volgt geïdentificeerd zijn:

III 1 : het Poelbos (9,7 ha);

III 2 : het Laarbeekbos (36,1 ha);

III 3 : het Dielegembos (14,3 ha);

III 4 : het Moeras van Jette-Ganshoren (18,8 ha);

III 5 : Koning Boudewijnpark (fasen I, II, III) (37,1 ha)

Het plan (de contour van het GRUP) is tot net tegen het deelgebied III2 – Laarbeekbos gelegen.

Figuur 10-24: Natura 2000 gebied (opdeling in deelzones)

Bovenstaand Natura-2000 gebied is aangewezen vanwege het voorkomen van enkele specifieke habitattypes en soorten. De desbetreffende habitattypes worden opgelijst in onderstaande paragrafen. Ook voor soorten die onder deze bijlage van de Habitatrichtlijn vallen en mogelijks in of in

de buurt van het plangebied voorkomen zullen de potentiële effecten van de uitvoering van dit plan onderzocht worden. Deze mogelijke effecten zijn in hoofdzaak het gevolg van gewijzigde verkeersstromen (stikstofdepositie/geluidsverstoring) of het wijzigen van het lengteprofiel van de ring (impact op grondwaterstand > verdroging/vernatting). Onderstaand wordt een samenvatting gegeven van de aangemelde soorten en habitats.

De natuurlijke habitattypes van communautair belang van bijlage I.1 van de Ordonnantie waarvoor het gebied wordt aangewezen, zijn:

3150	Van nature eutrofe vijvers en meren met vegetatie van het type Magnopotamion of Hydrocharition
6430	Voedselrijke zoomvormende ruigten van het laagland en van de montane en alpiene zones
6510	Laaggelegen schraal hooiland (Alopecurus pratensis, Sanguisorba officinalis)
7220*	Kalktufbronnen met tufsteenformatie (Cratoneurion)
9120	Zuurminnende Atlantische beukenbossen met ondergroei van Ilex of soms Taxus (Quercion robori-petraeae of Ilici-Fagenion)
9160	Sub-Atlantische en Midden-Europese wintereikenbossen of eikenhaagbeukenbossen behorend tot het Carpinion-betuli
91E0*	Alluviale bossen met Alnus glutinosa en Fraxinus excelsior (Alno-Padion, Alnion incanae, Salicion albae)

* prioritair type in de zin van artikel 3, 6° van de Ordonnantie

De soort van communautair belang van **bijlage II.1.1** van de Ordonnantie waarvoor het gebied wordt aangewezen, is:

- Meervleermuis - *Myotis dasycneme*

De soorten van communautair belang van **bijlage II.1.2** van de Ordonnantie waarvoor instandhoudingsdoelstellingen worden vastgesteld, zijn :

- Grote zilverreiger - *Ardea alba*
- Slechtvalk - *Falco peregrinus*
- Ijsvogel - *Alcedo atthis*

De natuurlijke habitats van gewestelijk belang van **bijlage I.2** van de Ordonnantie waarvoor op de schaal van het gebied instandhoudingsdoelstellingen worden vastgesteld, zijn:

- Dotterbloemgraslanden (Caltha palustris)
- Kamgraslanden (Cynosurus cristatus)
- Zilverschoongraslanden (Potentilla anserina)
- Rietvegetaties

De soorten van gewestelijk belang van **bijlage II.4** van de Ordonnantie waarvoor op de schaal van het gebied instandhoudingsdoelstellingen worden vastgesteld, zijn :

- Steenmarter - *Martes foina*
- Eikelmuis - *Eliomys quercinus*
- Boerenzwaluw - *Hirundo rustica*
- Hazelworm - *Anguis fragilis*
- Levendbarende hagedis - *Lacerta vivipara*

- Meikever - *Melolontha melolontha*
- Iepenpage - *Satyrium w-album*
- Sleedoornpage - *Thecla betulae*

De soorten van **bijlage II.2** van de Ordonnantie die een strikte bescherming genieten op het hele gewestelijke grondgebied en de soorten van **bijlage II.3** van de Ordonnantie die een geografisch beperkte strikte bescherming genieten, waarvoor instandhoudingsdoelstellingen worden vastgesteld overeenkomstig artikel 40, § 4 van de Ordonnantie, zijn:

1° diersoorten:	
Myotis brandtii - Brandts vleermuis	*Mustela nivalis* - Wezel
Myotis mystacinus - Baardvleermuis	*Micromys minutus* - Dwergmuis
Myotis nattereri - Franjestaart	*Rallus aquaticus* - Waterral
Plecotus auritus - Gewone grootoorvleermuis	*Acrocephalus scirpaceus* - Kleine karekiet
Plecotus austriacus - Grijze grootoorvleermuis	*Acrocephalus palustris* - Bosrietzanger
Myotis daubentonii - Watervleermuis	*Sylvia communis* - Grasmus
Nyctalus noctula - Rosse vleermuis	*Natrix natrix* - Ringslang
Nyctalus leisleri - Bosvleermuis	*Lissotriton vulgaris* - Kleine watersalamander
Pipistrellus nathusii - Ruige dwergvleermuis	*Lissotriton helveticus* - Vinpootsalamander
Eptesicus serotinus - Laatvlieger	*Ichthyosaura alpestris* - Alpenwatersalamander
Pipistrellus pipistrellus - Gewone dwergvleermuis	*Lycaena phlaeas* - Kleine vuurvlinder
Mustela putorius - Bunzing	*Aphantopus hyperantus* - Koevinkje
2° plantensoorten:	
Dactylorhiza fuchsii - Bosorchis	*Dactylorhiza praetermissa* - Rietorchis
Dactylorhiza maculata - Gevlekte orchis	*Ophrys apifera* - Bijenorchis

Vlaanderen: Valleigebied tussen Melsbroek, Kampenhout, Kortenberg en Veltem (BE2400010)

Op 23 april 2014 werd het Besluit van de Vlaamse Regering tot aanwijzing van de speciale beschermingszone 'BE2400010 - Valleigebied tussen Melsbroek, Kampenhout, Kotenberg en Veltem' en tot definitieve vaststelling van de bijbehorende instandhoudingsdoelstellingen en prioriteiten goedgekeurd.

Dit gebied is onderverdeeld in 5 Natura 2000-deelgebieden waarvan deelgebied 1 – Floordambos langs de autosnelweg E19 gelegen is en mogelijks een impact kan ondervinden van gewijzigde verkeers-stromen (stikstofdepositie/geluidsverstoring).

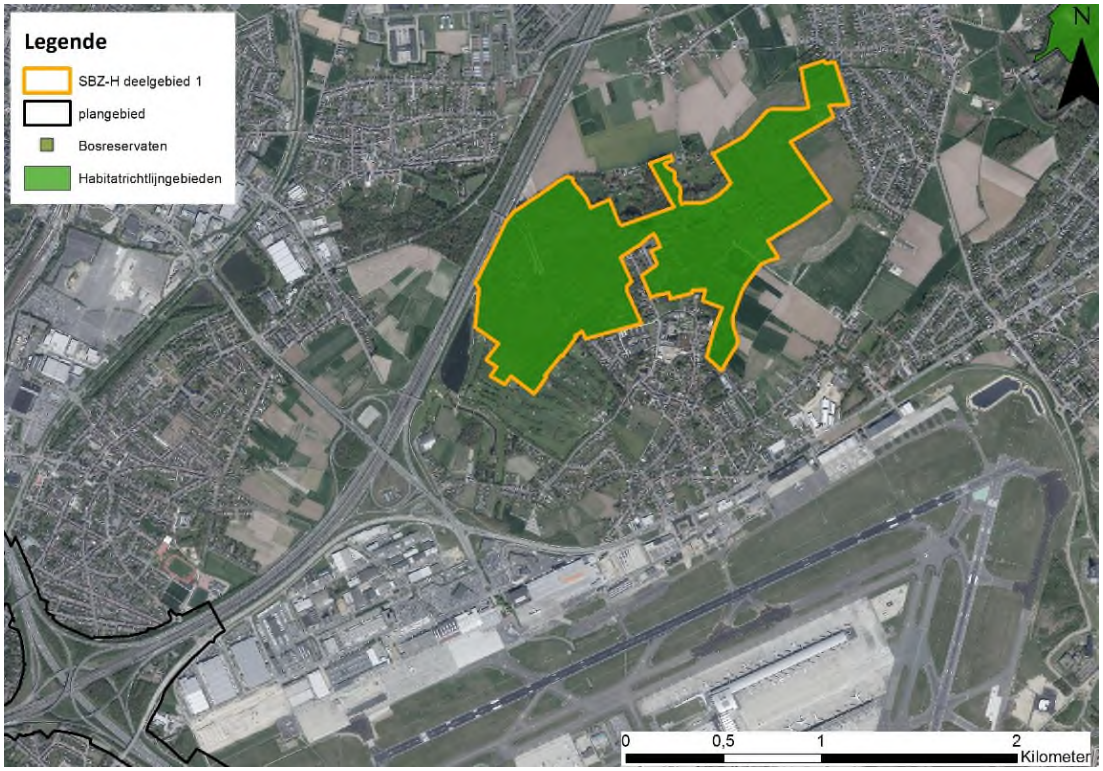

Figuur 10-25: Natura 2000 gebied (deelgebied 1 - Floordambos)

Het gebied wordt als SBZ aangewezen voor de volgende **habitats** van bijlage I van het Natuurdecreet (waarbij het teken "*" aangeeft dat het een prioritaire habitat betreft):

- 3140: Kalkhoudende oligo-mesotrofe wateren met benthissche vegetaties van Chara
- 6230*: Soortenrijke heischrale graslanden op arme bodems van berggebieden (en van submontane gebieden in het binnenland van Europa)
- 6410: Grasland met Molinia op kalkhoudende, venige of lemige kleibodem (EU-Molinion)
- 6430: Voedselrijke zoomvormende ruigten van het laagland, en van de montane en alpiene zones
- 6510: Laaggelegen schraal hooiland (Alopecurus pratensis, Sanguisorba officinalis)
- 7140: Overgangs- en trilveen
- 7210: Kalkhoudende moerassen met Cladium mariscus en soorten van het Caricion davallianae
- 7220*: Kalktufbronnen met tufsteenformatie (Cratoneurion)
- 7230: Alkalisch laagveen
- 9120: Atlantische zuurminnende beukenbossen met Ilex en soms ook Taxus in de ondergroei (Quercion robori-petraeae of Ilici-Fagenion)
- 9160: Sub-Atlantische en midden-Europese wintereikenbossen of eiken-haagbeukenbossen behorend tot het Carpinion-betuli
- 91E0*: Alluviale bossen met Alnus glutinosa en Fraxinus excelsior (Alno-Padion, Alnion incanae, Salicion albae).

Het gebied is aangewezen voor volgende **soorten** van bijlage II van het Natuurdecreet:

- Bittervoorn – Rhodeus sericeus amarus
- Zeggekorfslak - Vertigo moulinsiana

Aanwezigheid van habitats en soorten in de relevante deelgebieden

Biologische waarderingskaart

De biologische waarderingskaart van het Brussels Hoofdstedelijk Gewest is inmiddels enkele jaren oud, maar toont duidelijk de biologische waarde van het **Laarbeekbos**. Een recente update (2019) bevestigt de zeer hoge biologische waarde ter hoogte van het Laarbeekbos. Heel het bosgebied is aangeduid als biologisch zeer waardevol. Ook de bossen van het **Floordambos** zijn volgens de BWK (versie 2018) aangeduid als biologisch zeer waardevol.

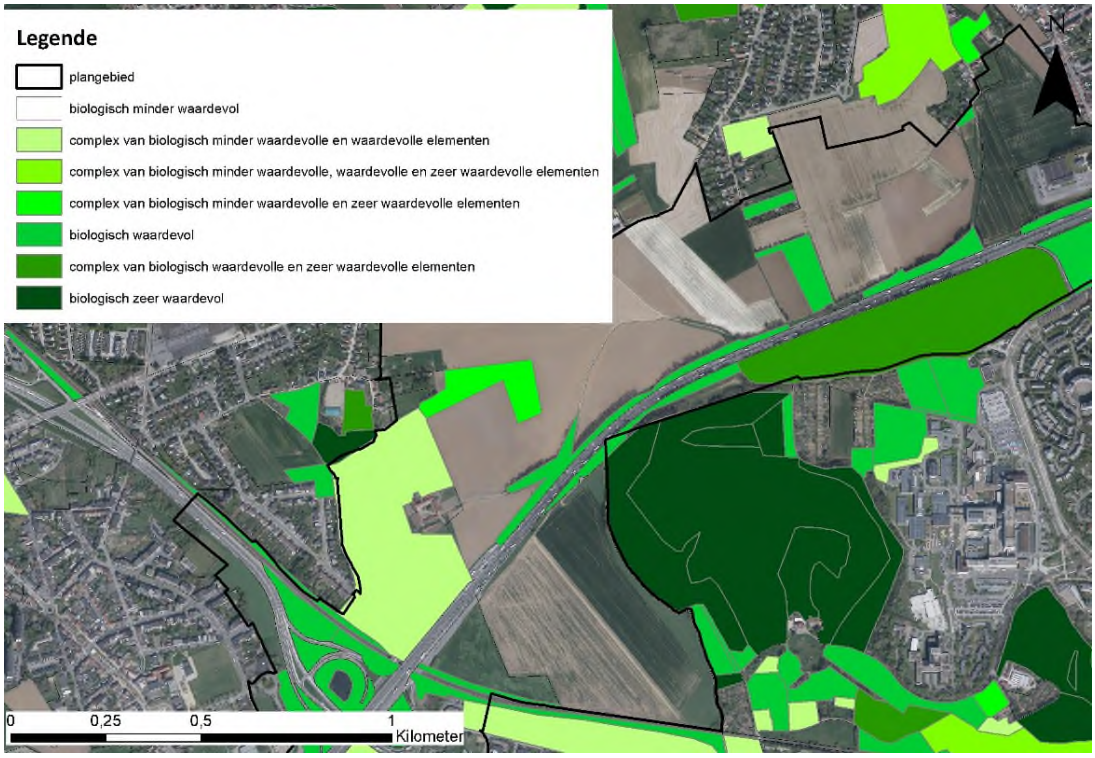

Figuur 10-26: Biologische waarderingskaart t.h.v. Laarbeekbos

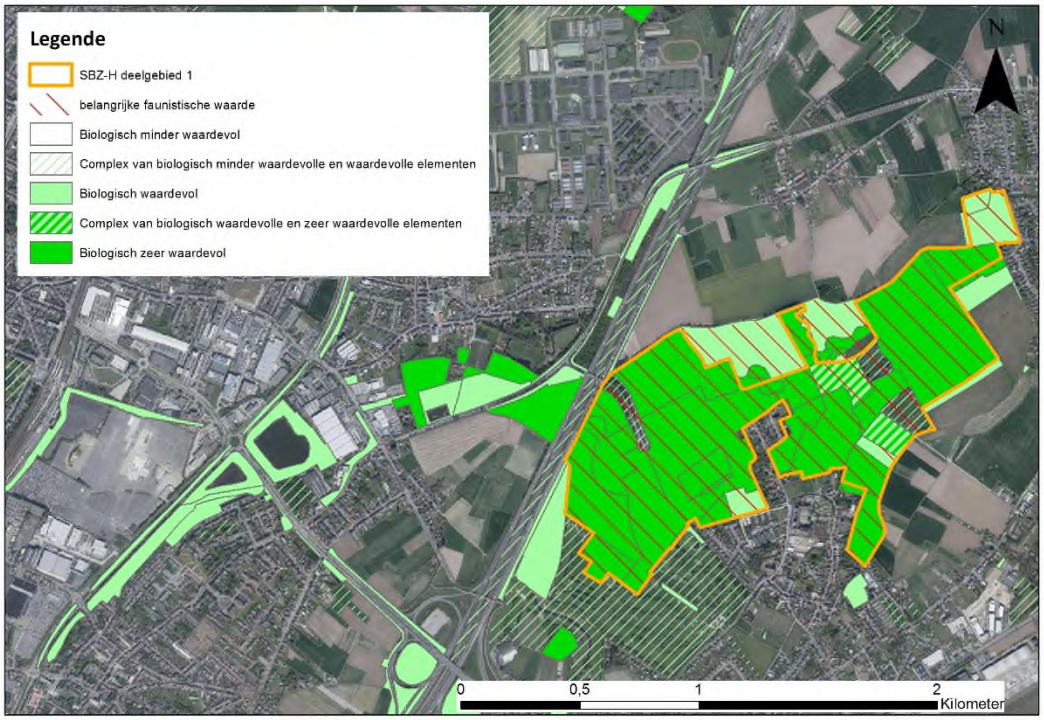

Figuur 10-27: Biologische waarderingskaart t.h.v. Floordambos

Habitatkaart

Volgende habitats komen voor in het Natura 2000-deelgebied **Laarbeekbos**:

- 6430 Voedselrijke ruigten subtype vochtige tot natte ruigten
- 9120 Zuurminnende beukenbossen
- 9160 Eiken-haagbeukenbossen (Carpinion-Betuli)
- 91E0 Alluviale bossen subtype Vogelkers-Essenbos

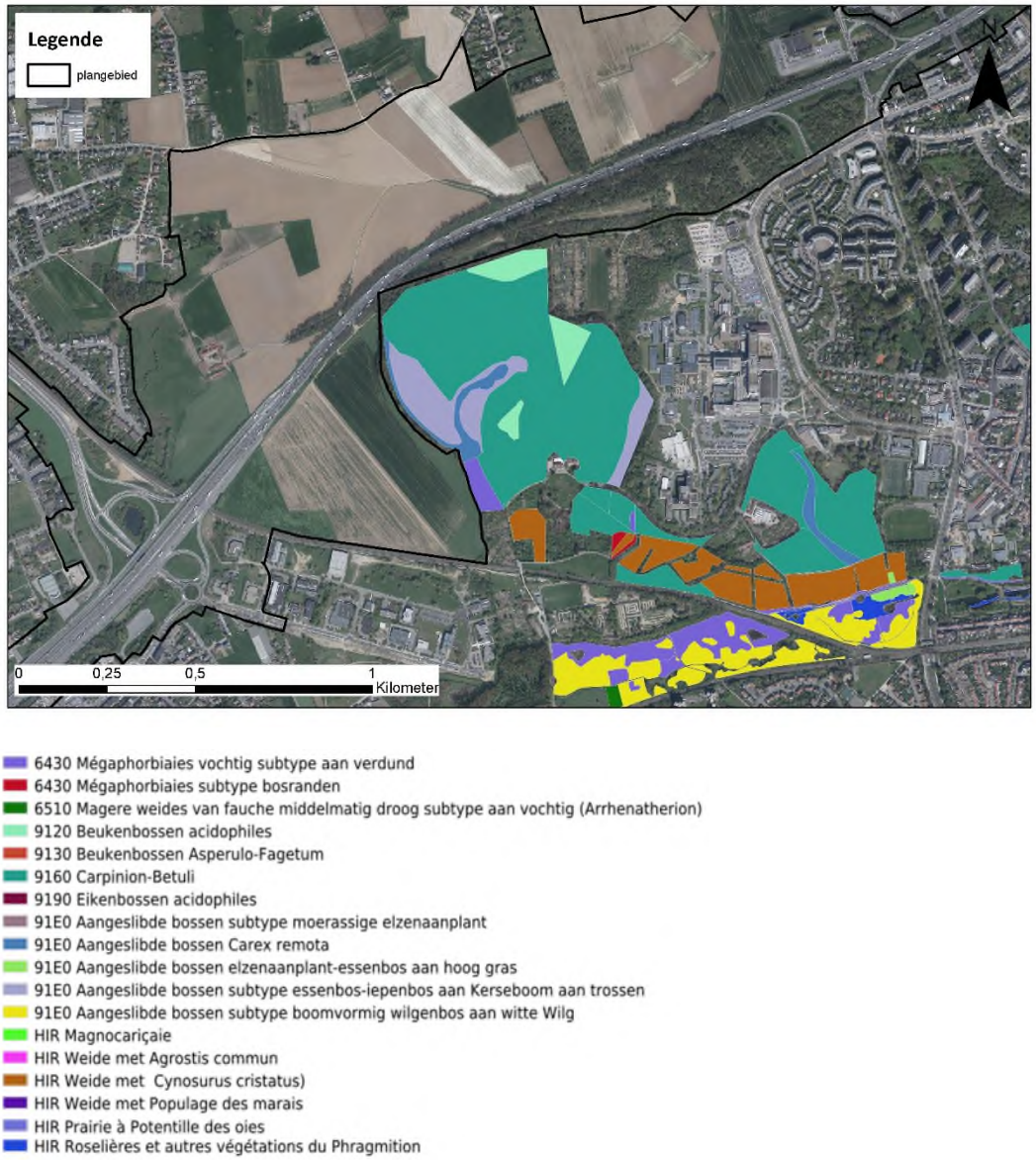

Figuur 10-28: Natura-2000 habitats Laarbeekbos

In de zone met habitat 91E0 komen twee punthabitats voor, met name habitat 7220 Kalktufbronnen met tufsteenformaties.

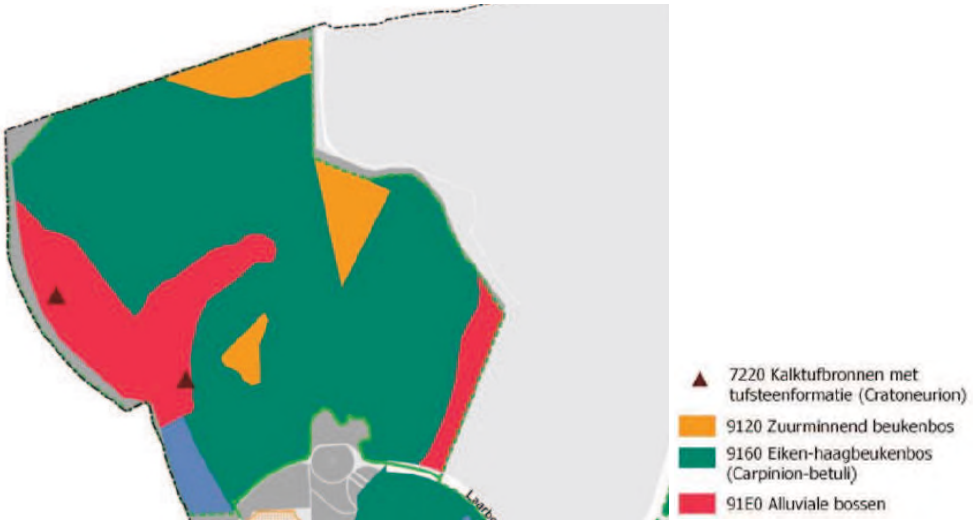

Figuur 10-29: Natura 2000-habitats Laarbeekbos: detail

Volgende habitats komen voor in het Natura 2000-deelgebied **Floordambos**:

- 9120 Zuurminnende beukenbossen
- 9160 Eiken-haagbeukenbossen (Carpinion-Betuli)
- 91E0 Alluviale bossen subtype Vogelkers-Essenbos

Figuur 10-30: Natura 2000-habitats Floordambos

Ook zijn er zoekzones afgebakend binnen dit SBZ-H - deelgebied **Floordambos**, deze worden in onderstaande figuur weergegeven. Bijkomend op de aanwezige habitats zijn er zoekzones aanwezig voor habitat 9190 (in combinatie met habitat 9120), habitat 6430 en habitat 6510. Voornamelijk de zoekzone voor habitat 9120_9190 is van belang gezien de ligging nabij de E19.

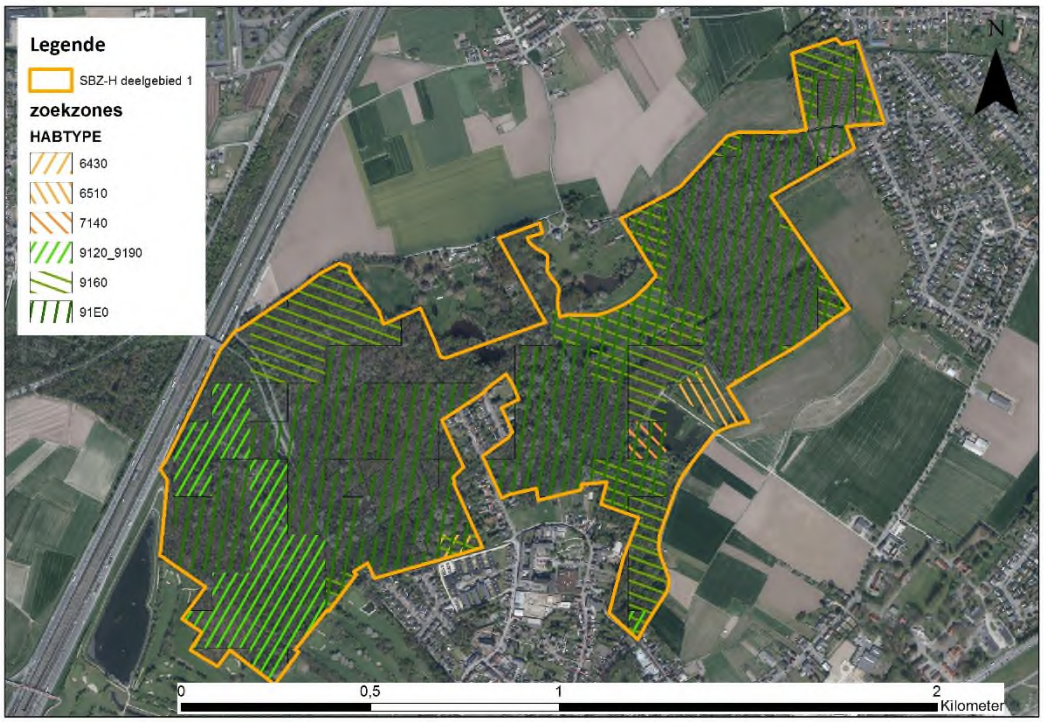

Figuur 10-31: zoekzones Floordambos

Faunagegevens Laarbeekbos

Fauna Laarbeekbos

IJsvogel en slechtvalk zijn soorten van communautair belang in het BHG die in het Laarbeekbos werden waargenomen. Boerenzwaluw, eikelmuis en meikever zijn soorten van gewestelijk belang in het BHG die binnen de perimeter van het Laarbeekbos werden waargenomen. In het Laarbeekbos zijn waarnemingen van vleermuizen beschikbaar: bosvleermuis, rosse vleermuis, laatvlieger, gewone dwergvleermuis, ruige dwergvleermuis, gewone grootoorvleermuis en grijze grootoorvleermuis. Het Laarbeekbos is een zeer belangrijk onderdeel van het leefgebied van verschillende vleermuissoorten, en is ook een belangrijk element op de verbindingsroutes van vleermuizen tussen de beide gewesten Vlaanderen en Brussel. Soorten van eerder open, vochtige (valleigebonden) biotopen en poelen zijn ook opvallend aanwezig in het Laarbeekbos. Waterral, kleine karekiet, bosrietzanger, ringslang en verschillende amfibieënsoorten (kleine watersalamander, vinpootsalamander en Alpenwatersalamander) komen er voor of er zijn goede potenties voor aanwezig (bron: draft luik inventarisatie: Beheerplan voor het Natura 2000-gebied in het BHG - Deelgebied III2: Laarbeekbos, mei 2018, Sweco).

Nabij de R0, in het noorden van het Laarbeekbos, zijn volgende waarnemingen van Natura 2000 doelsoorten geregistreerd: Gewone dwergvleermuis, gewone grootoorvleermuis - bruine grootoorvleermuis, ruige dwergvleermuis, rosse vleermuis, laatvlieger en andere (niet nader gespecifieerde vleermuissoorten) en slechtvalk, boerenzwaluw, oeverzwaluw, wespendief, houtsnip, ijsvogel, braamsluiper, gewone meikever en grote zilverreiger. Dieper in het bos, verder af van de R0, zijn bijkomend

nog volgende soorten geregistreerd: bosvleermuis, ringslang, alpenwatersalamander, vinpootsalamander, kleine watersalamander, wezel, eikelmuis, kleine karekiet, bosrietzanger, waterral en steenmarter (bron: geodata.leefmilieu.brussels).

Faunagegevens Floordambos

Zowel zeggekorfslak als bittervoorn zijn niet aanwezig in deelgebied Floordambos cfr. het managementplan 1.0. De zeggekorfslak werd tevens bij een gerichte monitoring in 2018 niet waargenomen in het Floordambos (Jacobs I. & Ronsmans J. 2020. Inventarisatie Zeggekorfslak (Vertigo moulinsiana) binnen projectgebied LIFE Green Valleys. Rapport Natuurpunt Studie 2020/7, Mechelen.)

Dier- en plantensoorten van bijlage 4 van de habitatrichtlijn (op Vlaams grondgebied)

Dit zijn dier- en plantensoorten van communautair belang die strikt moeten worden beschermd in Vlaanderen (ook buiten de SBZ).

Van de amfibieën, reptielen, ongewervelde dieren en planten die in de Bijlage IV zijn opgenomen komt waarschijnlijk geen van de soorten voor in de nabijheid van het plangebied in Vlaanderen.

Wat de zoogdieren betreft komen, met uitzondering van de vleermuizen, geen bijlage IV-soorten voor in het plangebied en omgeving.

De soorten van bijlage II.2 van de Ordonnantie die een strikte bescherming genieten op het hele gewestelijke grondgebied en de soorten van bijlage II.3 van de Ordonnantie die een geografisch beperkte strikte bescherming genieten

Naast vleermuizen, zijn volgende soorten in het Laarbeekbos waargenomen: Wezel, waterral, kleine karekiet, bosrietzanger, ringslang, kleine watersalamander, vinpootsalamander en alpenwatersalamander.

Instandhoudingsdoelstellingen voor de betrokken richtlijngebieden

Brussels Hoofdstedelijk Gewest: Bosgebieden en vochtige gebieden van de Molenbeekvallei in het noordwesten van het Brussels Gewest (BE1000003)

In het Brussels Hoofdstedelijk Gewest zijn de instandhoudingsdoelstellingen voor het SBZ opgenomen in de tabel in bijlage 4 van het Aanwijzingsbesluit.

De doelen relevant in functie van Laarbeekbos worden vervolgens opgelijst.

Tabel 10-22: Instandhoudingsdoelstellingen habitats (relevant voor Laarbeekbos)

6430 Voedselrijke zoomvormende ruigten van het laagland, en van de montane en alpiene zones	Subtype Boszomen 0,2 ha	• ontwikkeling, op minstens 3 plaatsen, van bosranden over een lengte van minstens 100 m en een breedte van 15 m tussen het bos en de open gebieden; • ontwikkeling van een bosrandvegetatie over een lengte van ongeveer 2 km, bij voorkeur op vochtige plaatsen.	• ten minste het behoud van de bij identificatie van het gebied aanwezige staat van instandhouding; • progressieve ontwikkeling van bosrandzones bestaande uit inheemse boom- en struiksoorten en kruidachtige planten; • integratie van de habitat in een netwerk van ruigtehabitats die de verspreiding door zaden van sleutelsoorten zoals *Stachys sylvatica, Clematis vitalba, Fragaria vesca, Stellaria holostea, Humulus lupulus, Ornithogalum umbellatum, Silene dioica* en *Sambucus ebulus* alsook de verspreiding van de hiermee gepaard gaande fauna mogelijk maakt.	• opheffen van de bronnen van verdroging en eutrofiëring; • opheffen van de lozingen van afvalwater en water; afkomstig van transportinfrastructuren; • opvangen en laten insijpelen van regenwater en opvangen van bronwater van goede kwaliteit; • afvoeren van afvalwater via de riolen of plaatselijk zuiveren ervan; • actief beheren van invasieve exotische soorten, vermeld in bijlage IV van de ordonnantie, om hun verspreiding in te perken of om ze te verwijderen.
	Subtype Vochtige tot natte ruigten 6,9 ha	• behoud van de bestaande oppervlakte als habitats van vochtige tot natte ruigten door een combinatie toe te laten met de habitat van gewestelijk belang, dotterbloemgrasland; • indien mogelijk, uitbreiding van de oppervlakte door het terugdringen van de zones geherkoloniseerd door houtige gewassen.	• ten minste het behoud van de bij identificatie van het gebied aanwezige staat van instandhouding; • herstel van de vereiste kwalitatieve en kwantitatieve hydrologische randvoorwaarden voor vochtige tot natte ruigten; • integratie van deze habitat in een netwerk van ruigtehabitats die de verspreiding via zaden van sleutelsoorten zoals *Angelica sylvestris, Iris pseudacorus, Lythrum salicaria, Polygonum bistorta, Scirpus sylvaticus, Valeriana repens, Carex acutiformis, Lycopus europaeus* en *Solanum dulcamara* alsook de verspreiding van de hiermee gepaard gaande fauna mogelijk maakt.	• vermijden van verstruweling en aanplantingen; • opheffen van de bronnen van verdroging en eutrofiëring; • opheffen van de lozingen van afvalwater en water afkomstig van transportinfrastructuren; • opvangen en laten insijpelen van regenwater en opvangen van bronwater van goede kwaliteit; • afvoeren van afvalwater via de riolen of plaatselijk zuiveren ervan; • ecologisch herstellen van waterlopen, waterpartijen, bron- en kwelzones; • actief beheren van invasieve exotische soorten, vermeld in bijlage IV van de ordonnantie, om hun verspreiding in te perken of om ze te verwijderen.

7220 Kalktufbronnen met tufsteenformatie (Cratoneurion)	Lokaal (< 5.000 m^2)	• ten minste behoud van de bestaande oppervlakte.	• ten minste het behoud van de bij identificatie van het gebied aanwezige staat van instandhouding; • progressief herstel van de vereiste kwalitatieve en kwantitatieve hydrologische randvoorwaarden voor dit habitattype.	• opheffen van de bronnen van verdroging en eutrofiëring; • bevorderen van de natuurlijke en karakteristieke soorten van de habitat; • opvangen en laten insijpelen van regenwater en opvangen van bronwater van goede kwaliteit; • kanaliseren van het recreatieve gebruik en de beheerwerken om de kwetsbare gebieden te beschermen.
9120 Zuurminnende Atlantische beukenbossen met ondergroei van *Ilex* of soms *Taxus* (*Quercion robori-petraeae* of *Ilici-Fagenion*).	2,7 ha	ten minste behoud van de bestaande oppervlakte.	• ontwikkeling van een boshabitat met gediversifieerde horizontale en verticale structuur; • behoud van staand en liggend dood hout naar rato van 4 % van het totale staande houtvolume; • behoud of progressief herstel van de boom- en struiklagen bestaande uit een mengsel van voor deze habitat kenmerkende soorten zoals *Ilex aquifolium, Ilex aquifolium, Quercus petraea, Sorbus aucuparia, Acer pseudoplatanus, Fagus sylvatica, Betula pendula, Corylus avellana, Quercus robur, Carpinus betulus, Franguia alnus, Populus tremula, Tilia cordata*; • op het niveau van het kronendak moet minimaal 70 % van de voor de habitat kenmerkende soorten worden bereikt.	• bevorderen van de natuurlijke en karakteristieke soorten van de habitat bij aanplantingen en/of bij de natuurlijke verjonging; • uitbreiden van de hoeveelheid staand of liggend dood hout; • actief beheren van invasieve exotische soorten, vermeld in bijlage IV van de ordonnantie, om hun verspreiding in te perken of om ze te verwijderen; • opheffen van de bronnen van eutrofiëring; • kanaliseren van het recreatieve gebruik om de kwetsbare gebieden te beschermen; • ontwikkelen van bosrandvegetatie op de grens van de bospercelen en in de open plekken.

9160 Sub-Atlantische en Midden-Europese wintereikenbossen of eikenhaagbeukenbossen behorend tot het *Carpinion-betuli*	53,1 ha	ten minste behoud van de bestaande oppervlakte.	• evolueren naar een gunstige staat van instandhouding over 50 % van de oppervlakte; • ontwikkeling van een boshabitat met gediversifieerde horizontale en verticale structuur; • geen kaalslagen van een oppervlakte van meer dan 0,5 ha; • behoud van staand en liggend dood hout naar rato van 4 % van het totale staande houtvolume; • behoud of progressief herstel van de boom- en struiklagen bestaande uit een mengsel van voor deze habitat kenmerkende soorten zoals *Fagus sylvatica, Quercus robur, Quercus petraea, Fraxinus excelsior, Prunus avium, Corylus avellana, Carpinus betulus, Acer campestre, Crataegus monogyna., Tilia platyphyllos, Cornus sanguinea, Euonymus europaeus, Tilia cordata, Populus tremula, Ribes rubrum, Salix caprea, Betula pendula, Sorbus aucuparia, Ulmus minor, Ulmus laevis ;* • op het niveau van het kronendak moet minimaal 70 % van de voor de habitat kenmerkende soorten worden bereikt.	• bevorderen van de natuurlijke en typische soorten van de habitat bij aanplantingen en/of bij de natuurlijke vernieuwing; • uitbreiden van de hoeveelheid staand of liggend dood hout; • actief beheren van invasieve exotische soorten (zie bijlage IV van de ordonnantie) om hun verspreiding in te perken of om ze te verwijderen; • opheffen van de bronnen van eutrofiëring; • kanaliseren van het recreatieve gebruik om de kwetsbare gebieden te beschermen; • ontwikkelen van bosrandvegetatie op de grens van de bospercelen en in de open plekken.
91E0 Alluviale bossen met *Alnus glutinosa* en *Fraxinus excelsior* (*Alno-Padion, Alnion incanae, Salicion albae*)	17,5 ha	• ten minste behoud van de bestaande oppervlakte; • behoud of progressieve ontwikkeling van de overgang tussen de verschillende evolutiestadia van dit type habitat (6430; dotterbloemgrasland; rietvegetaties; ...).	• evolueren naar een gunstige staat van instandhouding over 50 % van de oppervlakte; • ontwikkeling van een boshabitat met gediversifieerde horizontale en verticale structuur; • behoud van staand en liggend dood hout naar rato van 10 % van het totale staande houtvolume; • behoud of progressief herstel van de boom- en struiklagen bestaande uit een mengsel van voor deze habitat kenmerkende soorten zoals *Alnus glutinosa, Betula pubescens, Frangula alnus, Sorbus aucuparia, Betula pendula, Salix cinerea, Fraxinus excelsior, Prunus padus, Corylus avellana, Cornus sanguinea, Crataegus monogyna, Viburnum opulus, Alnus glutinosa, Sambucus nigra, Acer pseudoplatanus, Quercus robur, Ulmus laevis, Ulmus minor;* verwijderen van verdroging en eutrofiëring; • op het niveau van het kronendak moet minimaal 70 % van de voor de habitat kenmerkende soorten worden bereikt.	• bevorderen van de natuurlijke en typische soorten van de habitat bij aanplantingen en/of bij de natuurlijke vernieuwing; • uitbreiden van de hoeveelheid staand of liggend dood hout; • actief beheren van invasieve exotische soorten, vermeld in bijlage IV van de ordonnantie, om hun verspreiding in te perken of om ze te verwijderen; • opheffen van de bronnen van eutrofiëring; • opvangen en/of laten insijpelen van regen- en bronwater van goede kwaliteit; • afvoeren van afvalwater via de riolen, of plaatselijk zuiveren ervan; • ecologisch herstellen van waterlopen, waterpartijen, bron- en kwelzones; • kanaliseren van het recreatieve gebruik om de kwetsbare gebieden te beschermen; • ontwikkelen van randvegetatie op de grens van de bospercelen en in de open plekken.

Tabel 10-23: Instandhoudingsdoelstellingen soorten (relevant voor Laarbeekbos)

Instandhoudingsdoelstellingen voor de soorten van communautair belang waarvoor het gebied werd aangewezen (Bijlage II.1.1)				Ecologische vereisten van de soort
Nederlandse naam	**Wetenschappelijke naam**	**Kwantitatieve doelstellingen**	**Kwalitatieve doelstellingen**	
Vleermuizen algemeen	*Chiroptera*	• ten minste het behoud van de bestaande populaties.	**Verblijfplaatsen:** • Bescherming, optimalisering en behoud van de bekende zomer- en winterverblijfplaatsen in gebouwen en onderaardse gewelven. Bestuderen en gebruikmaken van de opportuniteiten om nieuwe verblijfplaatsen in te richten; • Beschermen van de verblijfplaatsen in holle bomen. Toename van het aantal bomen met holtes tot 7 à 10 bomen per hectare. Hiertoe blijven over het massief verspreide verouderingseilanden en oude bomen bewaard. **Connectiviteit:** • Instandhouding van onverlichte vlieggangen tussen en binnen de verschillende Natura 2000-deelgebieden. Garanderen van het behoud van de verbindingen tussen de bosmassieven van SBZ III en voor het oversteken van de Ring R0. **Foerageergebieden**: • Behoud of ontwikkeling van een gevarieerde bosrand tussen de bossen en de meer open gebieden; • Zie instandhoudingsdoelstellingen betreffende habitat 6430, boszomen, boshabitats, graslandhabitats, vijvers en waterlopen;	• aanwezigheid van stadsbiotopen en landschapselementen die toelaten de ecologische samenhang van het Natura 2000-netwerk en het Brusselse ecologische netwerk te verbeteren; • aanwezigheid van bomen met holtes, staand dood hout en oude of wegkwijnende bomen; • aanwezigheid van een boshabitat met gediversifieerde horizontale en verticale structuur; • afwezigheid van storende verlichting; • doorgangen onder en boven de weg- en spoorweginfrastructuur; • beschikbaarheid van verblijfplaatsen in gebouwen en onderaardse gewelven; • bescherming van de bestaande verblijfplaatsen en creëren of inrichten van nieuwe verblijfplaatsen in gebouwen en onderaardse gewelven, in het bijzonder daar waar de aanwezigheid van vleermuizen bevestigd werd, waaronder onder meer: -Nestkasten voor vleermuizen - ijskelder van het Poelbos - ovoïde onder Ring R0 - zolder smidse van Jette
Meervleermuis	*Myotis dasycneme*	• ten minste het behoud van de bestaande populaties.	• kwalitatieve verbetering van de habitat van de soort door een ecologisch herstel van de bestaande vijvers, moerasgebieden en poelen; • verwezenlijking van een goede waterkwaliteit, vooral in de foerageergebieden; • behoud of herstel van een gevarieerd landschap bestaande uit bosgebieden en bosranden evenals uit stadsbiotopen en lineaire landschapselementen; • behoud en, indien mogelijk, ontwikkeling van een netwerk van zomer- en winterverblijfplaatsen, foerageergebieden en onverlichte vliegroutes; • zie instandhoudingsdoelstellingen voor de habitats 3150 en 6430.	• Zie het "Vleermuizen algemeen"-gedeelte hierboven.

Nederlandse naam	Wetenschappelijke naam	Instandhoudingsdoelstellingen voor de soorten van bijlage II.1.2 van de Ordonnantie		Ecologische vereisten van de soort
		Kwantitatieve	**Kwalitatieve**	
Grote zilverreiger	*Ardea alba*	• aanwezigheid van de soort in de winter en tijdens de trekperiode.	• behoud of herstel van geschikte rust- en foerageergebieden, rekening houdend met de ecologische vereisten van de soort; • zie instandhoudingsdoelstellingen voor de habitats 3150, 6430, 6510 en 91E0.	• aanwezigheid van een goede waterkwaliteit in de ondiepe waterlopen en vijvers.
Slechtvalk	*Falco peregrinus*	• behoud van soortenpopulaties van natuurlijke prooien.	• instandhouding en herstel van een gevarieerd landschap bestaande uit bosgebieden en bosranden evenals uit stadsbiotopen en lineaire landschapselementen; • bevorderen van nestvorming op grote gebouwen.	• aanwezigheid van voldoende (semi)natuurlijke en randstedelijke milieus rondom om het behoud van de diversiteit van de potentiële prooien te verzekeren.
IJsvogel	*Alcedo atthis*	• zorgen voor minstens 1 broedkoppel in SBZ III.	• behoud of herstel van geschikte rust-, foerageer- en voortplantingsgebieden, rekening houdend met de ecologische vereisten van de soort; • zie instandhoudingsdoelstellingen voor de habitats 3150, 6430 en 91E0.	• aanwezigheid van een goede waterkwaliteit in de waterlopen en grote wateroppervlakken; • beschermen van de nestgebieden tegen verstoring en vernieling; • in stand houden of ontwikkelen van nest- en foerageergebieden langs beken en vijvers; • aanwezigheid van een aanzienlijke biomassa aan kleine vissen; • aanwezigheid van voldoende beekvegetatie om de vogels uitkijkplaatsen te bezorgen.

Instandhoudingsdoelstellingen voor de soorten van gewestelijk belang (Bijlage II.4)				Ecologische vereisten van de soort
Nederlandse naam	**Wetenschappelijke naam**	**Kwantitatieve doelstellingen**	**Kwalitatieve doelstellingen**	
Steenmarter	*Martes foina*	• ten minste het behoud van de bestaande populaties.	• behoud of herstel van een gevarieerd landschap bestaande uit bosgebieden en bosranden evenals uit stadsbiotopen en lineaire landschapselementen; • verwezenlijking van een netwerk van habitats waarin de soort goed kan gedijen binnen SBZ III, rekening houdend met de ecologische vereisten van de soort.	• aanwezigheid van schuilplaatsen; • aanwezigheid van stadsbiotopen en landschapselementen die toelaten de ecologische samenhang van het Natura 2000-netwerk en het Brusselse ecologische netwerk te verbeteren; • aanwezigheid van boomgaarden en fruitbomen.
Eikelmuis	*Eliomys quercinus*	• ten minste het behoud van de bestaande populaties.	• behoud of herstel van geschikte rust-, foerageer- en voortplantingsgebieden, rekening houdend met de ecologische vereisten van de soort; • behoud en verhoging van het aantal voor de soort aangepaste nestkasten; • ontwikkeling van een netwerk van habitats waarin de soort goed kan gedijen in SBZ III; • behoud of herstel van een gevarieerd landschap bestaande uit bosgebieden en bosranden evenals uit stadsbiotopen en lineaire landschapselementen; • zie instandhoudingsdoelstellingen voor de habitats 6510 en 6430.	• aanwezigheid van schuilplaatsen; • aanwezigheid van boomgaarden en fruitbomen; • aanwezigheid van een overwinteringshabitat; • aanwezigheid van stadsbiotopen en lineaire landschapselementen die toelaten de ecologische samenhang van het Natura 2000-netwerk en het Brusselse ecologische netwerk te verbeteren.
Boerenzwaluw	*Hirundo rustica*	• ontwikkelen van een voortplantingsgebied voor de soort.	• behoud of herstel van een gevarieerd landschap bestaande uit bosgebieden en bosranden evenals uit stadsbiotopen en lineaire landschapselementen.	• aanwezigheid van vee; • aanwezigheid van stallen die toegankelijk zijn voor de soort; • aanwezigheid van kale, vochtige leemgrond nabij de nestgebieden; • aanwezigheid van stadsbiotopen en landschapselementen die toelaten de ecologische samenhang van het Natura 2000-netwerk en het Brusselse ecologische netwerk te verbeteren.
Hazelworm	*Anguis fragilis*	• ten minste het behoud van de bestaande populaties.	• behoud of herstel van geschikte rust-, foerageer- en voortplantingsgebieden, rekening houdend met de ecologische vereisten van de soort; • ontwikkeling van een netwerk van habitats waarin de soort goed kan gedijen; • zie instandhoudingsdoelstellingen voor de habitats 6430, 9120 en 9160.	• aanwezigheid van plaatsen die thermoregulatie toelaten (zonnige en schaduwrijke gebieden); • aanwezigheid van overwinteringsgebieden; • aanwezigheid van stadsbiotopen en landschapselementen die toelaten de ecologische samenhang van het Natura 2000-netwerk en het Brusselse ecologische netwerk te verbeteren.
Levendbarende hagedis	*Lacerta vivipara*	• ten minste het behoud van de bestaande populaties.	• behoud of herstel van geschikte rust-, foerageer- en voortplantingsgebieden, rekening houdend met de ecologische vereisten van de soort; • ontwikkeling van een netwerk van habitats waarin de soort goed kan gedijen in SBZ III; • zie instandhoudingsdoelstellingen voor de habitats 6430, 9120 en 9160.	• aanwezigheid van plaatsen die thermoregulatie toelaten (zonnige en schaduwrijke gebieden); • aanwezigheid van overwinteringsgebieden; • aanwezigheid van stadsbiotopen en landschapselementen die toelaten de ecologische samenhang van het Natura 2000-netwerk en het Brusselse ecologische netwerk te verbeteren.

Meikever	*Melolontha melolontha*	• ten minste het behoud van de bestaande populaties.	• behoud of herstel van de geschikte habitats voor de verschillende ontwikkelingsstadia van de eieren, larven en volwassen dieren, rekening houdend met de ecologische vereisten van de soort; • instandhouding en herstel van een gevarieerd landschap bestaande uit bosgebieden en bosranden evenals uit stadsbiotopen en lineaire landschapselementen; • zie instandhoudingsdoelstellingen voor de habitats 6510, 9120 en 6430.	• aanwezigheid van volwassen waardbomen zoals *Quercus robur, Quercus petraea, Acer campestre, Salix caprea* et *Fagus sylvatica*; • aanwezigheid van stadsbiotopen en landschapselementen die toelaten de ecologische samenhang van het Natura 2000-netwerk en het Brusselse ecologische netwerk te verbeteren.
Iepenpage	*Satyrium w-album*	• ten minste het behoud van de bestaande populaties.	• behoud of herstel van de geschikte habitats voor de verschillende ontwikkelingsstadia van de eieren, rupsen, poppen en volwassen dieren, rekening houdend met de ecologische vereisten van de soort; • zie instandhoudingsdoelstellingen voor de habitats 9160, 91E0 en 6430.	• aanwezigheid van stadsbiotopen en landschapselementen die toelaten de ecologische samenhang van het Natura 2000-netwerk en het Brusselse ecologische netwerk te verbeteren; • aanwezigheid van waardplanten (iepen, *Ulmus spp.*) en nectarproducerende planten zoals braamstruiken (*Rubus sp.*) en liguster (*Ligustrum vulgare*).
Sleedoornpage	*Thecla betulae*	• ten minste het behoud van de bestaande populaties.	• behoud of herstel van de geschikte habitats voor de verschillende ontwikkelingsstadia van de eieren, rupsen, poppen en volwassen dieren, rekening houdend met de ecologische vereisten van de soort; • behoud of herstel van een gevarieerd landschap bestaande uit bosgebieden en bosranden evenals uit stadsbiotopen en lineaire landschapselementen; • zie kwaliteitsdoelstellingen in verband met habitat 6430.	• aanwezigheid van stadsbiotopen en landschapselementen die toelaten de ecologische samenhang van het Natura 2000-netwerk en het Brusselse ecologische netwerk te verbeteren; • aanwezigheid van waardplanten (sleedoorn, *Prunus spinosa*) en zijn voornaamste nectarproducerende planten zoals hondsroos (*Rosa canina*), bosrank (*Clematis vitalba*) en echte guldenroede (*Solidago virgaurea*).

Verder zijn er doelen opgenomen voor de soorten van bijlage II.2 van de Ordonnantie die een strikte bescherming genieten op het hele gewestelijke grondgebied en de soorten van bijlage II.3 van de Ordonnantie die een geografisch beperkte strikte bescherming genieten. Bij deze soorten wordt telkens als doel tenminste het behoud van de bestaande populaties en, indien mogelijk, de ontwikkeling van de populaties vooropgesteld.

Vlaanderen: Valleigebied tussen Melsbroek, Kampenhout, Kortenberg en Veltem (BE2400010)

Tabel 10-24: Instandhoudingsdoelstellingen habitats (relevant voor Floordambos)

Habitat		Oppervlaktedoelstelling	Kwaliteitdoelstelling
9120 - Atlantische zuurminnende beukenbossen met Ilex en soms ook Taxus in de ondergroei (Quercion robori-petraeae of Ilici-Fagenion)	*Doel*	+	+
	Omschrijving	Behoud van de huidige 165 ha en oppervlaktetoename tot 175 ha, met richtwaarde voor bosuitbreiding 0 ha. Het gebeurt door omvorming van naaldhoutbestanden in Snijsselsbos (deelgebied 2b), aansluitend bij bestaande boskernen.	Kwaliteitsverbetering tot een goede staat van instandhouding volgens LSVInormen (zie algemene inleiding ecotoopcluster bossen en ook: vermindering van de verzurende of eutrofiërende atmosferische deposities).
9160 - Sub-Atlantische en midden-Europese wintereikenbossen of eiken-haagbeukbossen behorend tot het Carpinion-betuli	*Doel*	+	+
	Omschrijving	Behoud van de huidige 275 ha en oppervlaktetoename tot 375 ha, met als richtwaarde voor bosuitbreiding 40 ha. De toename gebeurt met name in de deelgebieden Kastanje-, Kareel-, Snijssels- en Silsombos (deelgebieden 2, 4, 5a en 5b). De bosuitbreiding mag niet ten koste gaan van rbb's in de graslandsfeer, er moet voldoende afwisseling met open biotopen bewaard blijven.	Kwaliteitsverbetering tot een goede staat van instandhouding volgens LSVI-normen (zie algemene inleiding ecotoopcluster bossen en ook: vermindering van de verzurende of eutrofiërende atmosferische deposities).
91E0 - Alluviale bossen met Alnion glutinosa en Fraxinus excelsior (Alno-Padion, Alnion incanae, Salicion albae)	*Doel*	+	+
	Omschrijving	Behoud van de huidige 248 ha en oppervlaktetoename naar 320 ha, met als richtwaarde voor bosuitbreiding 32 ha. Bij de omvorming van de huidige populierenbossen in de deelgebieden 1, 2, 3 en 5b (Floordam-, Helle-, Snijssels- en Silsombos) moet er aandacht voor zijn dat op de meest kansrijke plaatsen voor hooilandherstel geen boshabitats (maar 6410, 6510) nagestreefd/gerealiseerd worden; op plaatsen waar nog relicten van blauwgrasland (6410) aanwezig zijn of de potenties voor dit habitattype hoog zijn, krijgt omvorming naar 6410 voorrang op omvorming naar 91E0.	Kwaliteitsverbetering tot een goede staat van instandhouding volgens LSVI-normen (zie algemene inleiding ecotoopcluster bossen en ook: vermindering van de verzurende of eutrofiërende atmosferische deposities).

Andere gebiedsgegevens

Ecologisch netwerk en natuurreservaat

Een deel van het **Laarbeekbos** is aangeduid als natuurreservaat. Tevens is het volledige Laarbeekbos aangeduid als centraal gebied in het Brussels ecologische netwerk en is het omliggende groen ten zuiden van het Laarbeekbos aangeduid als centraal gebied, verbindingsgebied of ontwikkelingsgebied. Het **Floordambos** is niet aangeduid als natuurreservaat, maar het maakt wel deel uit van het Vlaams ecologisch netwerk.

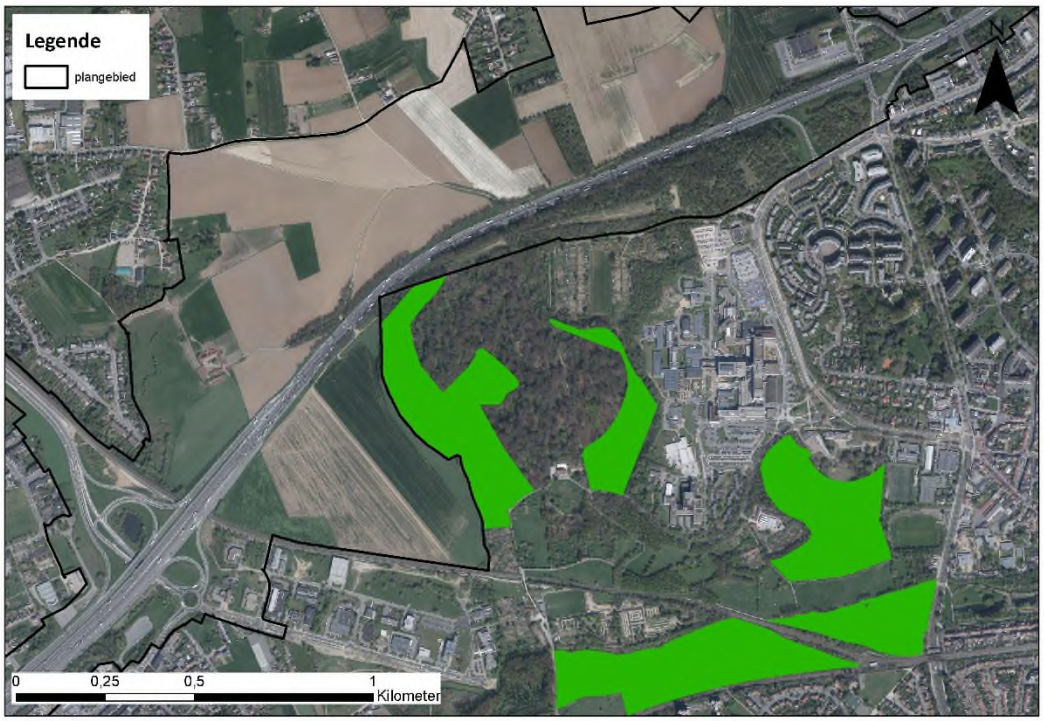

Figuur 10-32: Natuurreservaat ter hoogte van het SBZ-H deelgebied Laarbeekbos

Ruimtelijke bestemming

Het plangebied ligt volledig op Vlaams grondgebied. Het **Laarbeekbos** is op het gewestelijk bestemmingsplan aangeduid als bosgebied. Het bijzonder bestemmingsplan (BBP) PBA Nr 4: Wijk Laarbeekbos (afdeling Dielegemberg) is er van toepassing.

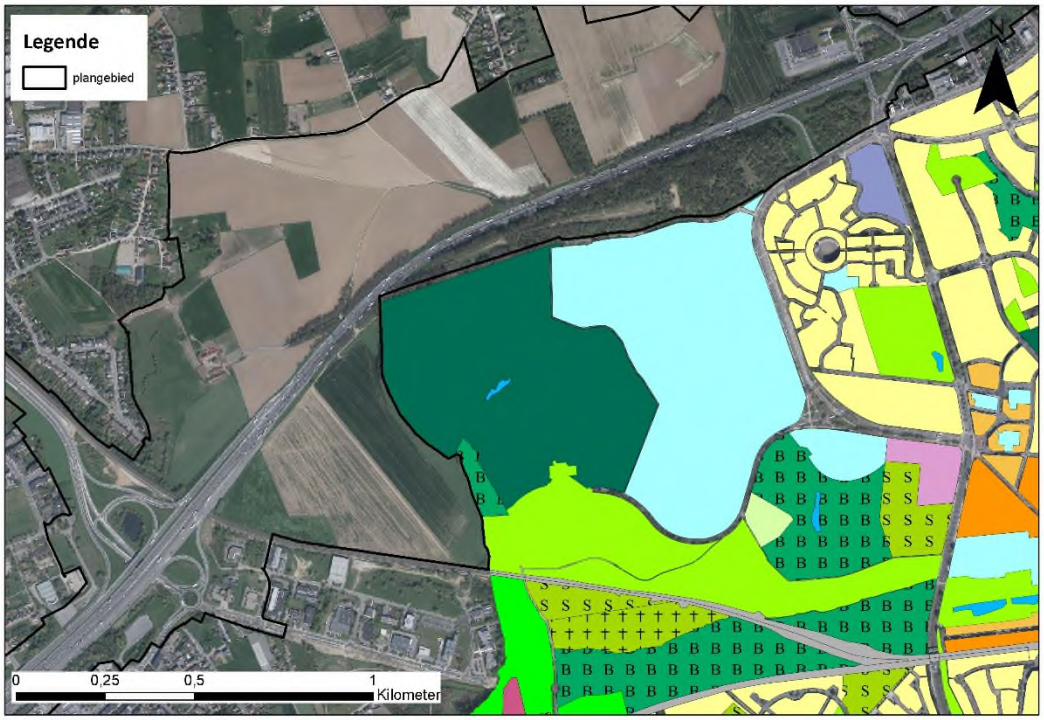

Figuur 10-33: Gewestelijk bestemmingsplan

Het **Floordambos** is voornamelijk bestemd als bosgebied en parkgebied. Beperkt zijn aan de rand enkele percelen bestemd als (landschappelijk waardevol) agrarisch gebied.

Figuur 10-34: Gewestplan

Beschrijving integriteit van het gebied (structurele en functionele relaties; knelpunten instandhouding)

Laarbeekbos

Het Laarbeekbos zit geprangd tussen het Vlaamse platteland en de stad met zijn sterke ontwikkeling en infrastructuur (in dit geval de Ring). Het vormt in het noorden van Brussel, en meer speciaal op het grondgebied van Jette, een eiland vol uitzonderlijke biodiversiteit. Vanuit biologisch en geomorfologisch standpunt is het Laarbeekbos een uitzonderlijk gebied omdat plantengroei en flora er heel sterk verbonden zijn met de bodem- en reliëftypes.

Het Laarbeekbos is het grootste bosgebied in het noorden van Brussel. Het ligt tegen een lichte helling met een zuidelijke oriëntatie. In het centrale deel is er een redelijk diep dal als gevolg van de ontginning van de steengroeve in de middeleeuwen. Een bosvijver – waar een van de drie beken in het bos ontspringt – strekt zich daar uit over een lengte van een dertigtal meter.

Het water van de beken is van uitstekende kwaliteit en rijk aan calciumcarbonaat. Bij contact met de lucht slaat dit belangrijke kalkelement neer en veroorzaakt het plaatselijk de vorming van kalktuf op de resten van planten, een eerder uitzonderlijk fenomeen in het Brussels Gewest.

Floordambos

Het Floordambos is gelegen op de waterscheidingslijn tussen het Dijle- en Zennebekken. Het ligt op een oud alluvium in de voormalige fossiele oost-west vallei, met basische, sterk hydromorfe en humusrijke bodems. Het gebied werd grotendeels gedraineerd, maar was omwille van de waterhuishouding weinig geschikt voor landbouw. Bosbouw was het alternatief. Dankzij de kalkrijke ondergrond kon zich hier een vegetatie met basische laagveenmoerassen ontwikkelen. De botanische waarde van het Floordambos is bijgevolg zeer hoog. Als waterlopen kunnen de Lopende beek, de Leibeek en de Trawool vermeld worden. In het westen wordt het gebied van Peutie gescheiden door de autosnelweg E19 Brussel-Antwerpen.

10.3.9.5 *Beschrijving effecten*

10.3.9.5.1 Algemene karakteristieken van mogelijke interferentie van het plan met de SBZ

De evaluatie van de effectgroepen gaat de impact van het plan na op de potentie en de duurzaamheid van de ruimtelijke realisatie van de natuurdoelen, aan de hand van de beoordeling van de volgende vragen:

1. Leidt de impact tot een betekenisvol effect, afzonderlijk of in combinatie met één of meerdere bestaande, voorgestelde activiteiten, plannen of programma's? Dit wil zeggen: doet er zich een betekenisvol probleem voor met een bepaalde effectgroep en is de bijdrage van het plan daarin relevant?

2. Kan het effect vermeden worden door – in volgorde van afweging – planaanpassing, wijziging uitvoeringsmethodiek en/of incorporatie van milderende maatregelen?

3. Welke opvolging is aangewezen omtrent de naleving van de voorwaarden?

Allereerst is onderzocht welke habitats en soorten binnen de mogelijke invloedssfeer van de geplande ontwikkeling aanwezig zijn/verblijven. Vervolgens is op basis van bestaande kennis met betrekking tot verstoring onderzocht welke soorten en habitats mogelijk negatief worden beïnvloed en in welke

mate. Deze mogelijke effecten worden daarnaast op basis van een set criteria (zie eerder) getoetst op significantie.

Voor de beoordeling van het effect van het planvoornemen op de natuurwaarden moeten alle mogelijke (directe en indirecte) effecten in kaart worden gebracht. Als mogelijke effecten van het planvoornemen op de natuurdoelen worden voor dit plan de volgende effectgroepen beschouwd:

- Ecotoopwijziging
- Versnippering en barrièrewerking
- Verstoring biotopen via wijziging watersysteem
- Vernatting/verdroging
- Geluidsverstoring
- Menselijke activiteiten/presentie
- Lichtverstoring
- Eutrofiëring

Bij het beoordelen van de effecten wordt een onderscheid gemaakt tussen enerzijds (tijdelijke) effecten van de geplande werken tijdens de aanlegfase en anderzijds (permanente of structurele) effecten (= exploitatiefase). De tijdelijke effecten die mogelijk een permanente impact kunnen hebben op planniveau worden mee opgenomen en in deze passende beoordeling besproken.

De effectbespreking van bovengenoemde effectgroepen zijn allemaal van belang voor het SBZ-H deelgebied Laarbeekbos (in het Brussels Hoofdstedelijk Gewest). Enkel geluidsverstoring, lichtverstoring en eutrofiëring kunnen van belang zijn voor het SBZ-H deelgebied Floordambos (op Vlaams grondgebied) gezien er door de grote afstand tussen dit SBZ en het plangebied enkel indirecte effecten te verwachten zijn door het bijkomende verkeer op de E19 langs het Floordambos. Voor deze drie effectgroepen worden beide deelgebieden afzonderlijk besproken.

10.3.9.5.2 Impact voor habitats en soorten voor de relevante effectvormen (effectbeschrijving): effecten tijdens de werkfase (die een permanent of zeer langdurig effect hebben)

Verstoring biotopen via wijziging watersysteem (Laarbeekbos)

Bij de bemaling in functie van de verdiepte ligging van de R0 ter hoogte van het Laarbeekbos kan het, indien geen rekening wordt gehouden met specifieke uitvoeringstechnieken, voorkomen dat de bemalingsstraal zich ver uitstrekt. In de deelzone Laarbeekbos bevinden zich aan de noordzijde enkele percelen met een oriënterend bodemonderzoek nabij de plancontour, maar deze zijn op ruime afstand (> 300 m) van de R0 gelegen. Aan zuidelijke zijde wordt de site van het UZ Brussel (op ca. 100 m van de R0) als mogelijk verontreinigd perceel beschouwd. In de deelzone Wemmel-Jette bevinden er zich zowel aan noordelijke als zuidelijke zijde percelen die als mogelijk verontreinigd beschouwd worden. Er kan een wijziging in de grondwaterkwaliteit optreden door bemalingen. Er zijn in de praktijk echter technische middelen ter beschikking (zoals bijvoorbeeld het gebruik van een bouwkuip, de methodiek en/of duurtijd van de bemaling aanpassen) om dit tegen te gaan, zodat kan aangenomen worden dat, indien nodig, gebruik gemaakt zal worden van deze middelen zodanig dat de invloedssfeer van de bemalingen beperkt zal blijven en geen verontreiniging aangetrokken zal worden. Er wordt bijgevolg geen betekenisvolle aantasting van het SBZ-H verwacht, mits (indien nodig) implementatie van deze technische middelen (de concrete noodzaak en mogelijk de keuze van de technische middelen is uit te klaren op projectniveau).

Vernatting/verdroging (Laarbeekbos)

Ter hoogte van het Laarbeekbos zijn grondwaterafhankelijke vegetaties en een bron aanwezig en het gebied wordt deels gevoed door grondwater afkomstig van de omgeving van de R0. Door bemaling tijdens de aanlegfase kan een wijziging in de grondwaterkwantiteit optreden die een impact kan hebben op de vegetaties/bron in het Laarbeekbos.

Bij bemaling in functie van de verdiepte ligging van de R0 ter hoogte van het Laarbeekbos kan het, indien geen rekening wordt gehouden met specifieke uitvoeringstechnieken, voorkomen dat de bemalingsstraal zich ver uitstrekt. Er zijn in de praktijk echter technische middelen ter beschikking (zoals bijvoorbeeld het gebruik van een bouwkuip, de methodiek en/of duurtijd van de bemaling aanpassen) om dit tegen te gaan, zodat kan aangenomen worden dat, indien nodig, gebruik gemaakt zal worden van deze middelen zodanig dat de invloedssfeer van de bemalingen beperkt zal blijven. Er wordt bijgevolg geen betekenisvolle aantasting van het SBZ-H verwacht, mits (indien nodig) implementatie van deze technische middelen (de concrete noodzaak en mogelijk de keuze van de technische middelen is uit te klaren op projectniveau).

10.3.9.5.3 Impact voor habitats en soorten voor de relevante effectvormen (effectbeschrijving): permanente effecten

Ecotoopwijziging (Laarbeekbos)

Er vindt geen rechtstreekse biotoopinname plaats in het SBZ-H. Wel zullen ten noorden van het Laarbeekbos, tussen het Laarbeekbos en de R0, vegetaties/wegbermen bij een aantal alternatieven (tijdelijk) verdwijnen, maar binnen het SBZ-H zijn geen werken voorzien en wordt bijgevolg geen betekenisvolle aantasting verwacht.

Versnippering en barrièrewerking (Laarbeekbos)

De R0 vormt momenteel een harde barrière waardoor er geen verbinding aanwezig is tussen het Laarbeekbos en de open kouters en groengebieden ten noorden van de R0. De omgeving van het Laarbeekbos vormt bovendien de schakel tussen de valleien van de Molenbeek en de Maalbeek. Om de gebieden ten noorden en ten zuiden van de R0 met elkaar te verbinden, worden twee overbruggingen met ecopassage voorzien, met name een overbrugging op de gradiënt tussen bos en open ruimte (ten westen van Laarbeekbos) in functie van kleinere dieren (insecten, egels,…) en een overbrugging (bosverbinding) naar de Wemmelse Motte (ten noorden van Laarbeekbos, aan de oostzijde van het bos) in functie van grotere dieren (reeën, vossen,…). Hierdoor wordt het SBZ-H – deelgebied Laarbeekbos verbonden met open kouters en groengebieden ten noorden van de R0. Met betrekking tot versnippering en barrièrewerking worden bijgevolg zeer positieve effecten verwacht voor het SBZ-H.

Verstoring biotopen via wijziging watersysteem (Laarbeekbos)

Gezien het wegprofiel ter hoogte van het Laarbeekbos half verdiept (5-8 m dieper) wordt aangelegd, zal het water niet in de bermen kunnen infiltreren, maar afgevoerd worden via leidingen. Hierdoor komen er geen verontreinigingen (inclusief strooizout) via het grondwater in het Laarbeekbos terecht waardoor een positief effect op het SBZ-H verwacht wordt. Een aandachtpunt hierbij is het water vanuit de leidingen niet rechtstreeks te lozen op een waterloop gezien de verontreinigingen/het strooizout dan rechtsreeks in een waterloop terecht komen en zo een impact kunnen hebben op de watergebonden vegetaties/fauna. Hierbij kan de variant met lange landschapsbrug vermeld worden, gezien in de tunnel geen stooizouten gebruikt moeten worden en deze impact kleiner zal zijn.

Vernatting/verdroging (Laarbeekbos)

Ter hoogte van het Laarbeekbos zijn grondwaterafhankelijke vegetaties en een bron aanwezig en het gebied wordt deels gevoed door grondwater afkomstig van de omgeving van de R0. Door een gewijzigde infiltratie en barrièrewerking door de verdiepte ligging van de R0 kan een wijziging in de grondwaterkwantiteit optreden die een impact kan hebben op de vegetaties/bron in het Laarbeekbos.

Wijziging infiltratie: Ter hoogte van Laarbeekbos zal door het half verdiepte lengteprofiel geen rechtstreekse infiltratie in de bermen plaats kunnen vinden waardoor hier lokaal wel een beperkte vermindering van infiltratie optreedt. Het water afkomstig van de verharding dat momenteel in de bermen terecht komt en kan infiltreren, zal worden afgevoerd.

Barrièrewerking: Ter hoogte van het Laarbeekbos is een verlaging van ca. 5-8 m voorzien bij alle alternatieven. Hierdoor komt de verlaagde weg aan de oostzijde van het Laarbeekbos tot in het Bartoon-aquitardsysteem (of laag HE3 – klei van Ursel en Asse, aquiclude, volgens het Brussels indelingssysteem) te liggen waardoor de bovenste aquifer afgesneden wordt (ook wellicht door de bouwkuip voor de aanleg van de weg). Aan de westelijke zijde van het Laarbeekbos bevindt de verlaagde weg zich nog net boven de top van de aquitard. Gezien de waterscheidingslijn te noorden van deze zone gelegen is, zal er grondwater van het noorden van de R0 richting zuiden/zuidwesten stromen waardoor het grondwater in deze laag barrièrewerking zou kunnen ondervinden. De grondwaterstand is hier echter deels diep gelegen gezien de ligging op een heuvelkam waardoor het grondwater onder dit aquitard systeem, via het onderliggende Ledo-Paniseliaan/Brusseliaan aquifersysteem, onder de R0 kan stromen. Lokaal kan het grondwater ondieper aanwezig zijn, waardoor hier lokaal wel barrièrewerking kan plaats vinden en dus een beperkte opstuwing aan de noordzijde en daling aan de zuidzijde van de R0 in het bovenste aquifersysteem. Gezien de beperkte oppervlakte die afwatert richting R0 (zone tussen waterscheidingslijn en R0) wordt de potentiële impact beperkt beoordeeld. Ook gelet op de beperkte omvang van de mogelijke zone ten noorden van de R0 die als voedingszone van het grondwater (zie beschrijving in §8.2.1 en § 8.2.5 in het deelrapport discipline bodem en water) kan dienen van het zuidelijke deel met bronnen, wordt de verstoring van de grondwaterstroming als beperkt beschouwd.

Conclusie: Zoals in bovenstaande paragrafen beschreven, kan ter hoogte van het Laarbeekbos het water niet infiltreren door de verdiepte ligging van het wegdek waardoor hier minder infiltratie plaats vindt. Tevens vindt er mogelijk beperkt barrièrewerking plaats (enkel in het bovenste aquifersysteem) waardoor beperkt minder grondwater kan toestromen (zone ten noorden van R0 wordt tegen gehouden). Zoals in vorige paragraaf reeds gesteld is deze potentiële barrièrewerking als beperkt te beschouwen. Op basis van de verhouding van het afstroomgebied ten noorden en ten zuiden van de R0, als mogelijk brongebied van de bron, wordt de eventuele reductie ingeschat op ca. 5-10%. Gezien de impact op de grondwaterhuishouding beperkt wordt ingeschat, wordt geoordeeld dat ook de impact op de aanwezige vegetaties beperkt wordt ingeschat. Dit enerzijds gezien er onmiddellijk ten zuiden van de R0 voornamelijk iets drogere bostypes voorkomen (habitat 9160 en niet de grondwatergevoelige natte bossen van habitattype 91E0) zodat de impact van de verminderde infiltratie langs de R0 beperkt zal zijn. En anderzijds omdat de bronnen en de daarbij horende grondwatergevoelige natte bossen van habitat type 91E0 hun voedingsgebied nagenoeg volledig behouden (zie bespreking discipline water waarin gesteld wordt dat de laag waarin de bronnen gelegen zijn niet afgesloten wordt door de verdiepte ligging van de R0 waardoor het water hier van de zone ten noorden van de R0 naar de bronnen kan blijven stromen).

Bovenstaande analyse is gebaseerd op de verwachte huidige grondwaterstanden in het gebied. Op basis van de gedetailleerde meetcampagne in deze zone (er werden september 2020 peilbuizen geplaatst) zullen op basis van de info over de grondwaterstand de bovenstaande principes/aannames in detail getoetst kunnen worden en zal de mogelijke impact verder verfijnd worden. Indien nodig, zal

de beoordeling bijgesteld worden. In het geval er toch een mogelijk knelpunt inzake infiltratie/ barrièrewerking kan optreden, zijn er technische oplossingen voorhanden (drainage en afleiding grondwater) om dit te milderen.

Gezien het effect beperkt wordt ingeschat en gezien er technische mogelijkheden zijn om een eventueel effect te milderen (de concrete noodzaak en mogelijk de keuze van de technische middelen is uit te klaren op projectniveau), wordt er geen betekenisvolle aantasting van het SBZ-H verwacht.

Geluidsverstoring (Laarbeekbos en Floordambos)

Met betrekking tot de algemene bespreking van geluidsimpact op (avi)fauna wordt verwezen naar de inleidende tekst bij de effectgroep rustverstoring avi(fauna) (zie §10.3.6).

De effecten van de niet doorgerekende varianten (G1A1_sn, G1A2_rm,…) verhouden zich in grootte-orde tot de effecten van hun (wel doorgerekend) basisalternatief zoals de effecten van de wel doorgerekende varianten t.o.v. hun overeenkomstig basisalternatief (b.v. G1A2_sn t.o.v. G1A2 of G2A1_rm t.o.v. G2A1).

Bespreking Laarbeekbos

De grote verschillen in geluidsbelasting (verhoging) bij alle alternatieven/varianten ten opzichte van de referentiesituatie (meer dan 3 dB(A)) blijven beperkt tot de snelweg zelf en de omliggende 10-20 m; ter hoogte van het Laarbeekbos vindt dergelijke verhoging niet plaats.

Lokaal vindt verder een beperkte daling plaats, tot 3 dB(A), bij alternatieven/varianten G2A1, G2A2, G2A1_sl en bij het ontwikkelingsscenario G2A1_ams in de noordwesthoek van het Laarbeekbos. Bij varianten G2A1_sn en G2A1_rm is er ter hoogte van het volledige Laarbeekbos, respectievelijk de noordwestelijke helft, een daling van de geluidsverstoring te verwachten van 2 à 3 dB(A). Bij variant G2A1_ov vindt er dankzij de voorziene intunneling van de R0 een daling van de geluidsverstoring plaats tot ca. 10 dB(A) aan de noordzijde (aan de zuidzijde is er quasi status quo).

Verder vindt bij de alternatieven/varianten G1A2, G2A1, G2A1_sl, G2A1_rm en ontwikkelingsscenario G2A1_ams een beperkte verhoging plaats in de noordoosthoek van het Laarbeekbos (maximaal een zone van ca. 200m op ca. 70 m). De verhoging blijft beperkt tot ca. 2 dB(A). Gezien de verhoging van geluidsbelasting wordt bij deze alternatieven/varianten opgelegd dat hier geluidsschermen geplaatst moeten worden.

Bij alle andere alternatieven/varianten blijft de geluidsverstoring ter hoogte van Laarbeekbos nagenoeg gelijk (verschil max 1 dB(A)).

Mits het plaatsen van geluidsschermen bij de alternatieven/varianten G1A2, G2A1, G2A1_sl, G2A1_rm en ontwikkelingsscenario G2A1_ams, wordt bij geen enkel van de alternatieven/varianten een betekenisvolle aantasting van het SBZ-H verwacht omwille van geluidsverstoring.

Bespreking Floordambos

Ter hoogte van het Floordambos wijzigt de geluidsbelasting nagenoeg niet, dit met uitzondering van de alternatieven/varianten van groep 2. De geluidstoename ter hoogte van het Floordambos is echter zeer beperkt en bedraagt maximaal ca. 0,2 dB(A) ter hoogte van de snelweg zelf en dus nog minder ter hoogte van het Floordambos. Gezien de zeer beperkte toename wordt geen betekenisvolle aantasting van het SBZ-H deelgebied Floordambos verwacht omwille van geluidsverstoring.

Menselijke activiteiten/presentie (Laarbeekbos)

Ter hoogte van het Laarbeekbos worden twee ecoducten voorzien (of een volledige landschapsbrug bij variant _ov), ter hoogte van deze ecoducten is medegebruik voorzien voor recreanten en fietsen

(fietssnelweg). Het principe van medegebruik kan echter steeds samengaan met een functionele ecoverbinding. Hierbij dient de ecoduct aangelegd de te worden waarbij het medegebruik volledig afgescheiden is van het gebruik voor fauna om zo de functionaliteit te verzekeren.

Door deze beperkte verstoring wordt geen betekenisvolle aantasting van het SBZ-H deelgebied Laarbeekbos verwacht.

Lichtverstoring (Laarbeekbos en Floordambos)

Bespreking Laarbeekbos

Door de verdiepte ligging van het tracé ter hoogte van het Laarbeekbos (bij alle alternatieven/ varianten) zal verlichting niet reiken tot ver buiten het plangebied en vermindert de lichtverstoring ten opzichte van de huidige situatie. Bovendien is bij de variant _ov het deel van het tracé ter hoogte van Laarbeekbos in tunnel gelegen waardoor hier geen impact van verlichting naar de omgeving plaats vindt.

Er wordt bijgevolg geen betekenisvolle aantasting van het SBZ-H deelgebied Laarbeekbos verwacht. Dit neemt niet weg dat er verbetering mogelijk is om de huidige impact verder te beperken ter hoogte van het Laarbeekbos. Er wordt aanbevolen om de wegverlichting ter hoogte van het Laarbeekbos te beperken tot het strikt noodzakelijke in functie van veiligheid en dat aangepaste armaturen en verlichtingstypes met minimale lichtverstrooiing te gebruiken (bij alle alternatieven/varianten behalve bij variant G2A1_ov).

Bespreking Floordambos

Langs de E19 ter hoogte van het Floordambos wordt geen wijziging van de verlichting uitgevoerd. Er wordt bijgevolg geen betekenisvolle aantasting van het SBZ-H deelgebied Floordambos verwacht wat betreft verlichting.

Eutrofiëring (Laarbeekbos en Floordambos)

Door de verzurende emissies die door wegverkeer veroorzaakt worden (voornamelijk NOx) dient in de onmiddellijke omgeving van weginfrastructuur met een verhoogde zure depositie rekening gehouden te worden. Algemeen kan gesteld worden dat in de mate dat de NOx-concentratie hoger is op een bepaalde locatie, ook de zure impact hoger zal zijn. In die zin kan men stellen dat een verplaatsing van relevante emissies in de richting van natuurgebieden ertoe zal leiden dat de zure depositie op die locaties zal toenemen.

We baseren ons op de in de discipline Lucht berekende emissies voor wat betreft NO2/NOx. De emissies voor SO2/SOx zijn verder niet relevant om mee te nemen. Dit wordt hierna toegelicht.

Voor NO2 geldt dat 14 gram stikstof (vermesting) overeenkomt met 1 zuurequivalent (verzuring). Per kilogram stikstof betekent dit ca. 71 zuurequivalenten. De waarde van verzuring is bijgevolg 71 maal die van vermesting. Voor SO2 geldt dat 32 gram overeenkomt met 1 zuurequivalent.

Voor vermesting volstaat NOx en kan met de beschikbare kritische depositiewaardes van NOx verder gewerkt worden. Echter, voor verzuring moet ook rekening houden worden met SOx. De emissie van SOx door het wegverkeer is echter veel lager dan die van NOx. Zoals blijkt uit onderstaande figuur met betrekking tot het aandeel van transport in de milieudruk (Vlaanderen, 2014) is het aandeel SOx slechts 1,5 % terwijl het aandeel van NOx 55 % bedraagt.

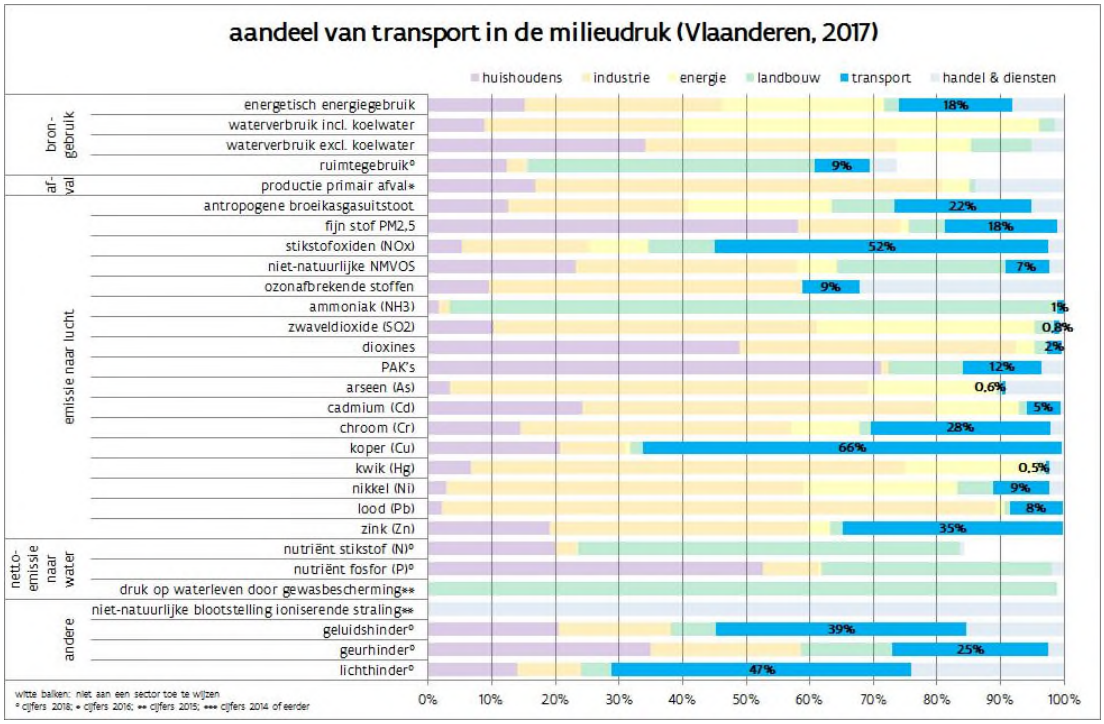

Figuur 10-35: Aandeel transport in milieudruk (bron: milieurapport.be)

SOx heeft wel een grotere depositiesnelheid (factor 10 maximaal, afhankelijk van het habitat, naaldbomen exclusief); maar ook dan blijft het merendeel van de verzurende effecten gelinkt aan NOx en is de bijdrage van SOx verwaarloosbaar.

Zoals blijkt uit figuur 10-20 worden in de actuele situatie de kritische depositiewaarden (KDW) van alle relevante habitats in de SBZ Laarbeekbos en Floordambos (ruimschoots) overschreden, en bevinden deze zich op het vlak van eutrofiëring in een slechte staat van instandhouding.

In onderstaande figuur worden de verschillende Habitatrichtlijngebieden (zowel in Vlaanderen als in het Brussels Hoofdstedelijk Gewest) in de omgeving van de R0 weergegeven, samen met de bijdrage aan de N-depositie van het planvoornemen voor alternatief G2A1 (verschil ten opzichte van de referentiesituatie). Uit deze figuur blijkt dat de wijziging in stikstofdepositie beperkt blijft tot het SBZ-H deelgebied 'Laarbeekbos' (Brussel) en het SBZ-H deelgebied 'Floordambos' (Vlaanderen) en dat de andere SBZ-H (deel)gebieden op voldoende grote afstand gelegen zijn en geen impact ondervinden. De depositiekaarten van de andere alternatieven/varianten geven een gelijkaardige of kleinere impact ter hoogte van de SBZ-H's. Bijgevolg wordt in onderstaande effect-bespreking ingezoomd op de impact op de SBZ-H deelgebieden 'Laarbeekbos' en 'Floordambos' .

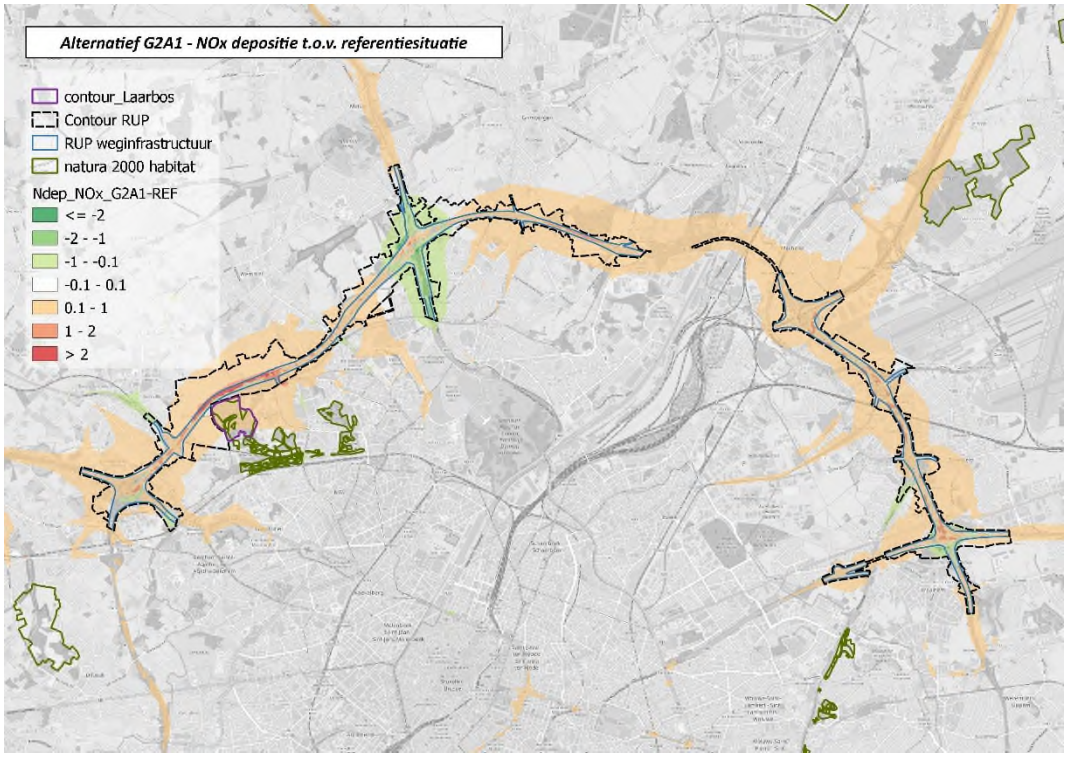

Figuur 10-36: NOx depositie G2A1 – REF en situering SBZ-H

De habitats die in de SBZ-H deelgebieden Laarbeekbos en Floordambos voorkomen worden in onderstaande figuren weergegeven. In de zone met habitat 91E0 in het Laarbeekbos komen tevens 2 locaties voor met punthabitat 7220 Kalktufbronnen.

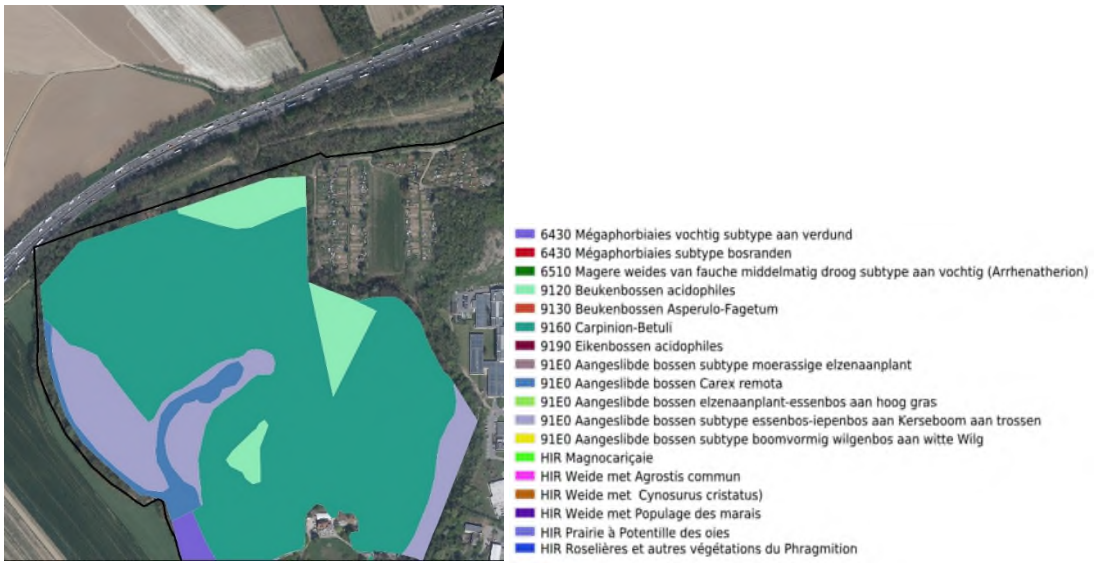

Figuur 10-37: Habitats in het Laarbeekbos

Figuur 10-38: Habitats in het Floordambos

De kritische depositiewaarden (KDW) van deze habitats worden opgelijst in Tabel 10-25, aangevuld met de KDW voor de habitat 9190 (zoekzone in het Floordambos nabij de E19).

Tabel 10-25: Habitats en kritische depositiewaarden

Habitat	Kritische depositiewaarde
6430 Voedselrijke ruigten subtype vochtige tot natte ruigten	> 34*
7220 Kalktufbronnen met tufsteenformatie (Cratoneurion)	28
9120 Zuurminnende beukenbossen	20
9160 Eiken-haagbeukenbossen (Carpinion-Betuli)	20
91E0 Alluviale bossen subtype Vogelkers-Essenbos	28
9190 Oude zuurminende eikenbossen	15

* Bij de volgende berekeningen wordt gewerkt met 34, dit is een worst case inschatting gezien dit habitatsubtype niet gevoelig is voor stikstofdepositie

De effecten van de niet doorgerekende varianten (G1A1_sn, G1A2_rm,…) verhouden zich in grootte-orde tot de effecten van hun (wel doorgerekend) basisalternatief zoals de effecten van de wel doorgerekende varianten t.o.v. hun overeenkomstig basisalternatief (b.v. G1A2_sn t.o.v. G1A2 of G2A1_rm t.o.v. G2A1).

Bespreking Laarbeekbos

In de volgende figuren wordt de immissiebijdrage van het planvoornemen weergegeven, met name het verschil tussen de stikstofdepositie van het alternatief met de referentiesituatie, en dit ter hoogte van het SBZ-H deelgebied 'Laarbeekbos'.

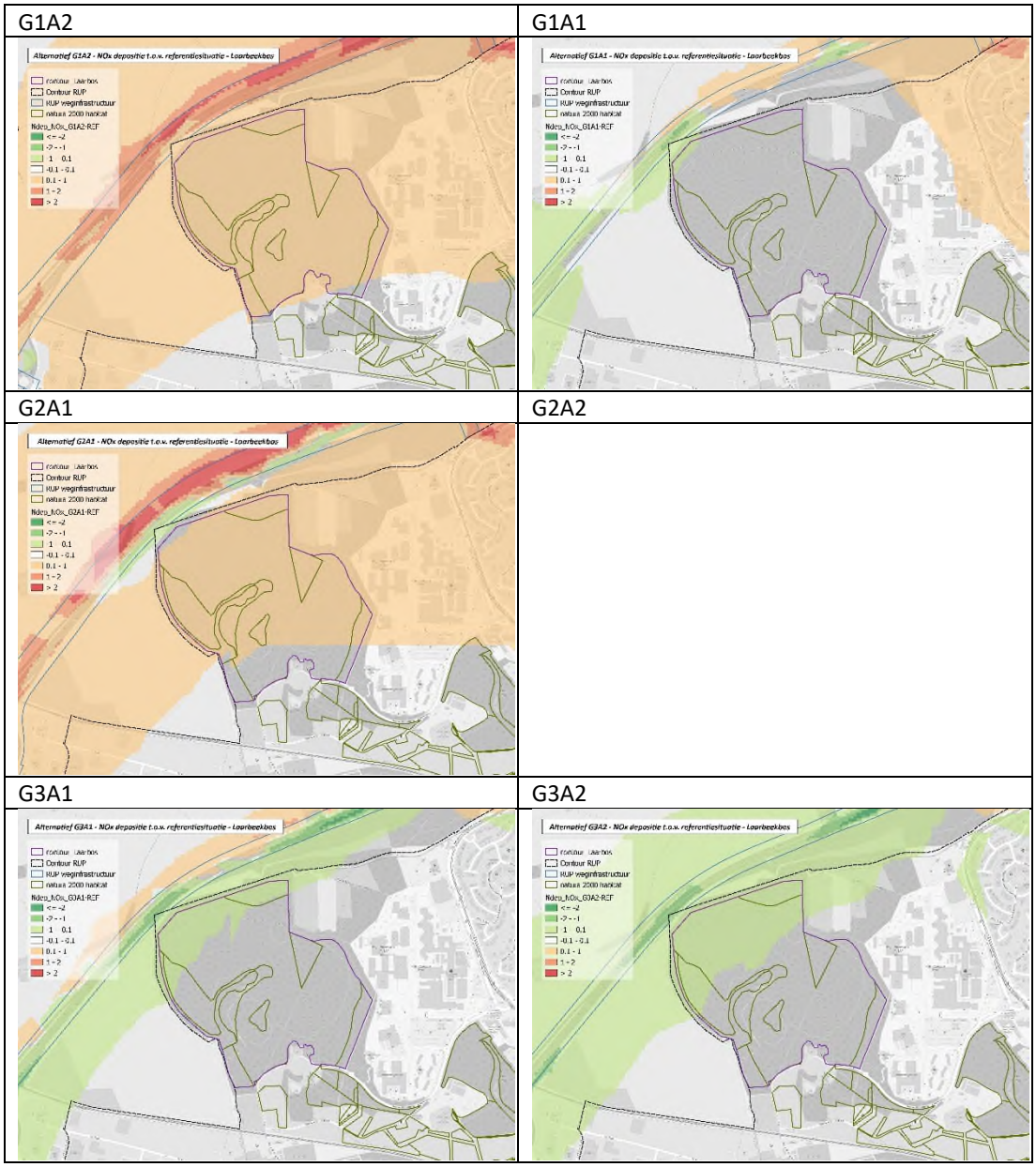

Figuur 10-39: Immissiebijdrage van het planvoornemen (alternatieven) (Laarbeekbos)

Voor een aftoetsing van de significantie wordt onderstaand significantiekader gehanteerd. Dit significantiekader is geïnspireerd op het significantiekader van de discipline lucht (gezien de grote correlatie tussen de toe- of afname van de depositie (kg N/ha/jaar) en de immissie van NO2 (µg/m³). Een bijdrage kleiner dan 1% van de KDW wordt in dit kader dus als niet significant beoordeeld.

Tabel 10-26: Significantiekader stikstofdepositie

Depositiebijdrage (=X) t.o.v. de kritische depositiewaarde (KDW)	Beoordeling	Milderende maatregel
X < +1%	Niet significante of positieve bijdrage	Geen milderende maatregel noodzakelijk
X > +1%	Beperkte bijdrage	Onderzoek naar milderende maatregelen is minder dwingend, tenzij de KDW in de referentiesituatie reeds voor 80% ingenomen is
X > +3%	Belangrijke bijdrage	Milderende maatregelen moeten gezocht worden met zicht op implementatie op korte termijn. Bij het ontbreken hiervan dient dit gemotiveerd te worden
X > +10%	Zeer belangrijke bijdrage	Milderende maatregelen zijn essentieel.

In onderstaande figuren wordt de immissiebijdrage ten opzichte van de kritische depositiewaarde (KDW) weergegeven voor de doorgerekende alternatieven.

G1A2

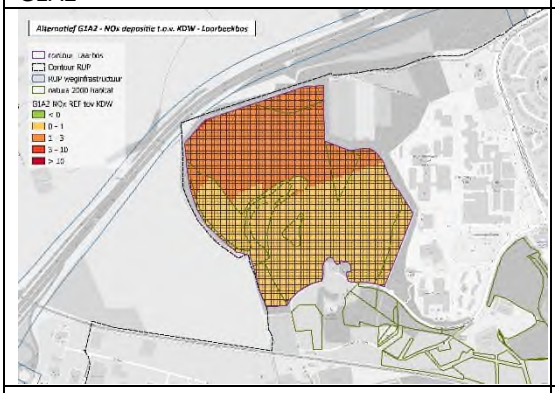

G1A1

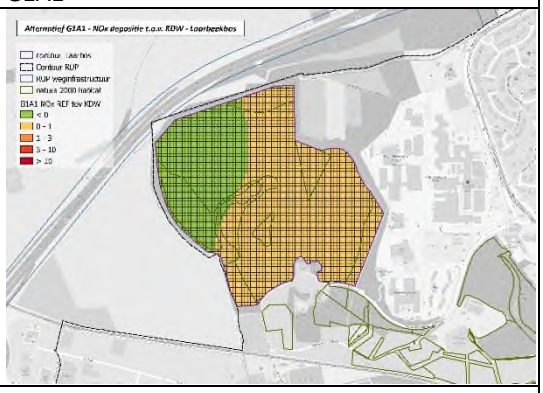

G2A1

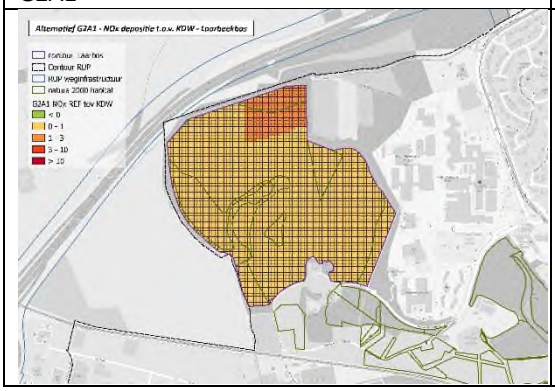

G3A1	G3A2
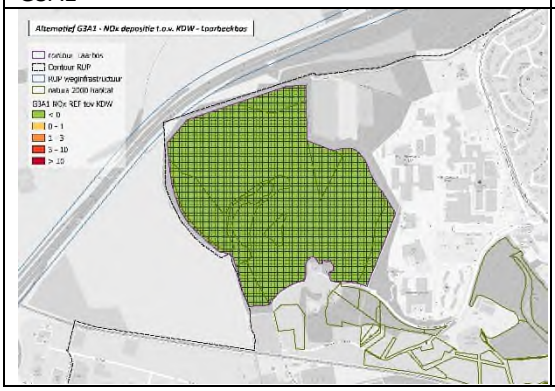	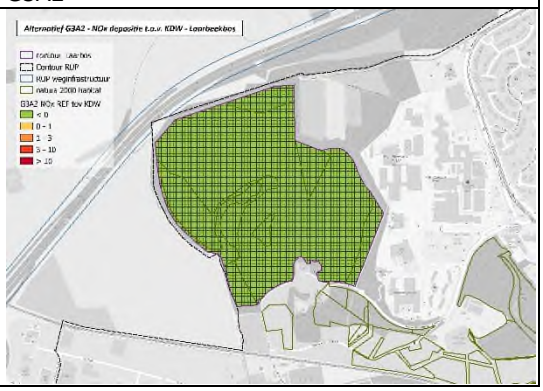

Figuur 10-40: Immissiebijdrage van het planovoornemen (alternatieven) ten opzichte van de KDW (Laarbeekbos)

De effecten in deelzone Laarbeekbos in scenario G1A2 zijn quasi louter het effect van het bijkomend verkeer op de R0 omdat de autoweginfrastructuur in dit alternatief slechts beperkt aangepast wordt. Ook het verlagen van het lengteprofiel van de R0 t.h.v. het Laarbeekbos, met korte landschaps-bruggen, heeft weinig invloed op de lokale luchtkwaliteit, omdat de R0 hier nu ook al deels ingesleufd is, en de sleuf taluds met flauwe helling zal hebben, die de dispersie van de verkeersemissies weinig beïnvloeden. In het grootste deel van Laarbeekbos is er geen significante bijdrage ter hoogte van het Laarbeekbos, enkel in de noordoosthoek vindt een beperkte bijdrage plaats. Gezien de KDW in de referentiesituatie reeds voor 80% ingenomen is, dient hier gezocht te worden naar milderende maat-regelen.

Ook bij alternatief G2A1 (en vergelijkbaar bij alternatief G2A2 dat niet doorgerekend werd) wordt een verhoging van stikstofdepositie verwacht ter hoogte van het Laarbeekbos, maar deze is beperkter dan bij alternatief G1A2. Enkel in de noordoosthoek van Laarbeekbos wordt een beperkte bijdrage verwacht. Gezien de KDW in de referentiesituatie reeds voor 80% ingenomen is, dient hier gezocht te worden naar milderende maatregelen.

Bij alternatieven G1A1, G3A1, G3A2, G3A3 is er een verlaging van het verkeer op de R0 te verwachten t.o.v. de referentiesituatie waardoor de negatieve effecten t.h.v. Laarbeekbos volledig wegvallen. Bij alternatieven G3A1, G3A2 en G3A3 daalt de stikstofdepositie in het volledige Laarbeekbos, bij alternatief G1A1 daalt de stikstofdepositie in het westelijk deel van het Laarbeekbos, in de rest van het gebied wordt een kleine doch niet significante toename gemodelleerd.

Er dient bijgevolg gezocht te worden naar milderende maatregelen voor alternatieven G1A2, G2A1 en G2A2. Richting loop 2 wordt het plaatsen van schermen of bermen opgelegd.

Ook een aantal varianten werden doorgerekend. Het gaat om de volgende varianten:

- verlaagde snelheid op R0: G1A2_sn
- gedowngrade knopen: G1A1_dg
- verdiepte ligging R0 t.h.v. Wemmel (verlaagd = "_sl", met maximale overbrugging = '_ov'): G2A1_sl en G2A1_ov
- rijstrook minder op R0: G2A1_rm
- ambitieuze modal split:G2A1_ams

De andere varianten werden semi-kwantitatief (o.b.v. pae-vergelijking) of kwalitatief besproken.

In onderstaande figuren wordt de immissiebijdrage ten opzichte van de kritische depositiewaarde (KDW) weergegeven voor de varianten.

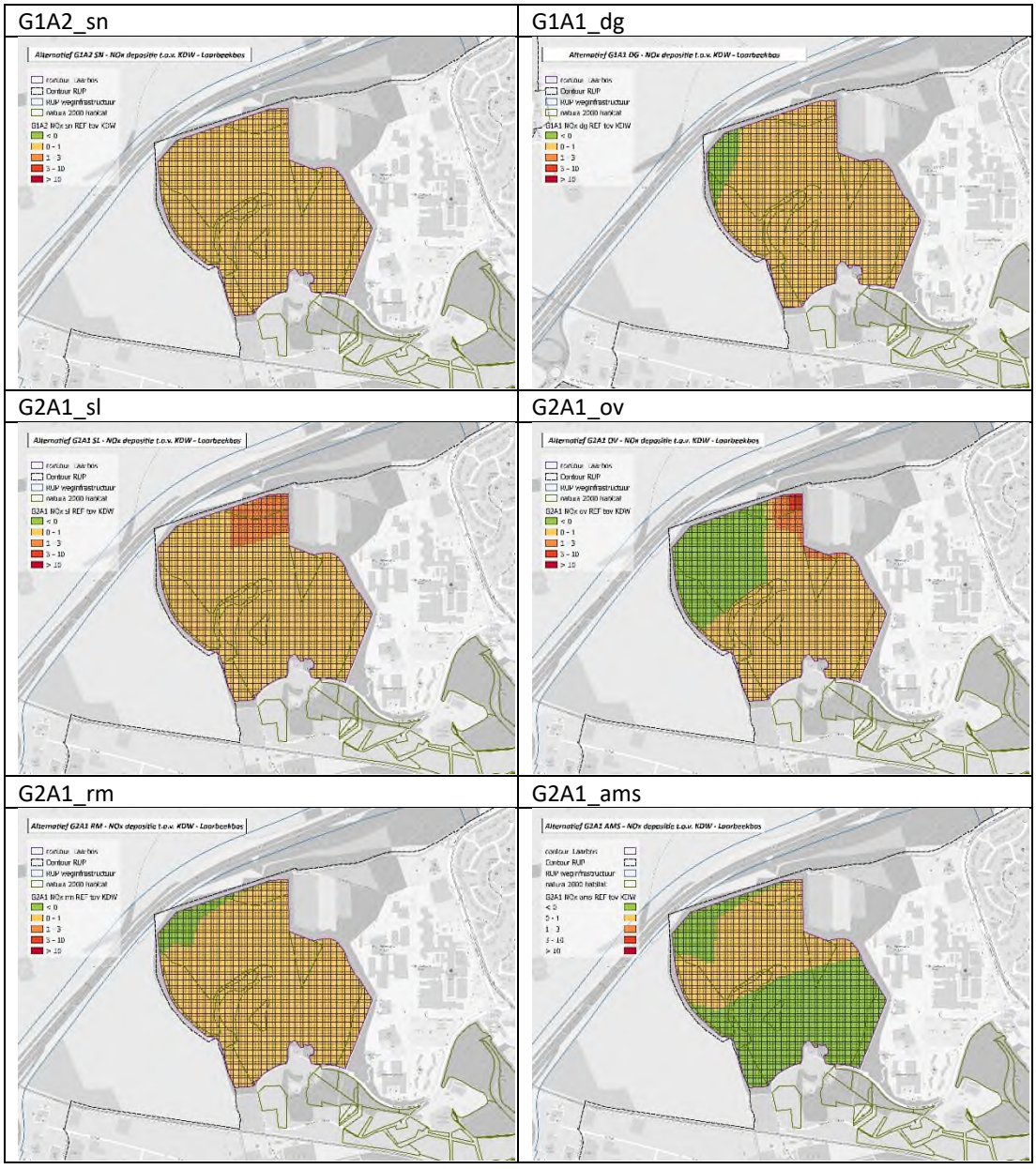

Figuur 10-41: Immissiebijdrage van het planovoornemen (varianten) ten opzichte van de KDW (Laarbeekbos)

Het beeld van G2A1_sl is gelijkaardig aan het beeld van alternatief G2A1. Enkel in de noordoosthoek van Laarbeekbos wordt een beperkte bijdrage verwacht. Gezien de KDW in de referentiesituatie reeds voor 80% ingenomen is, dient hier gezocht te worden naar milderende maatregelen.

De lange landschapsbrug bij variant G2A1_ov levert positieve luchteffecten in het Laarbeekbos op, maar in de noordoosthoek, nabij de tunnelmond, ook negatieve effecten. Hier wordt een belangrijke bijdrage verwacht waardoor milderende maatregelen moeten gezocht worden met zicht op implementatie op korte termijn.

Bij varianten G2A1_rm en G1A1_dg is er beduidend minder verkeer op de R0 dan in de referentie-situatie en bij alternatief G1A2_sn is er het positief effect van snelheidsverlaging (minder emissie/km) en (in beperkte mate) minder verkeer waardoor de negatieve effecten t.h.v. Laarbeekbos terugvallen tot een niet significante bijdrage. Ook bij het scenario met ambitieuze model split wordt maximaal een niet significante bijdrage verwacht.

Er dient bijgevolg gezocht te worden naar milderende maatregelen voor variant G2A1_sl en G2A1_ov (bij deze laatste met zicht implementatie op korte termijn). Richting loop 2 wordt ook hier het plaatsen van schermen of bermen opgelegd.

Bespreking Floordambos

In onderstaande figuren wordt de immissiebijdrage ten opzichte van de kritische depositiewaarde (KDW) weergegeven voor de alternatieven/varianten, en dit ter hoogte van het SBZ-H deelgebied 'Floordambos'. Enkel de alternatieven/varianten uit groep 2 (G2) worden hier getoond gezien bij de alternatieven/varianten uit de andere groepen geen grote wijzigingen in stikstofdepositie plaats vinden ter hoogte van het Floordambos.

G2A1	
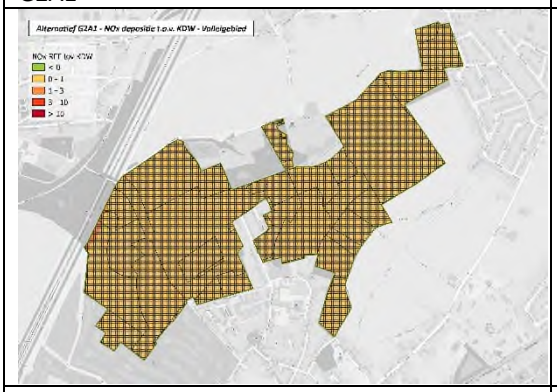	
G2A1_sl	G2A1_ov
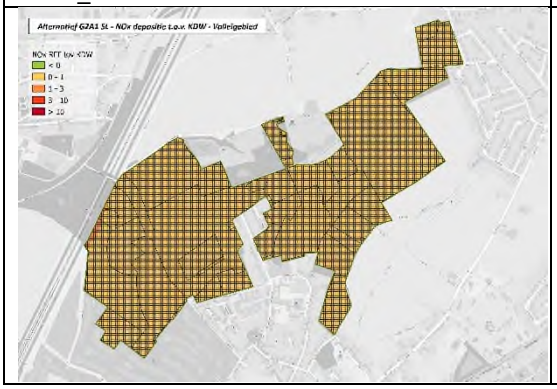	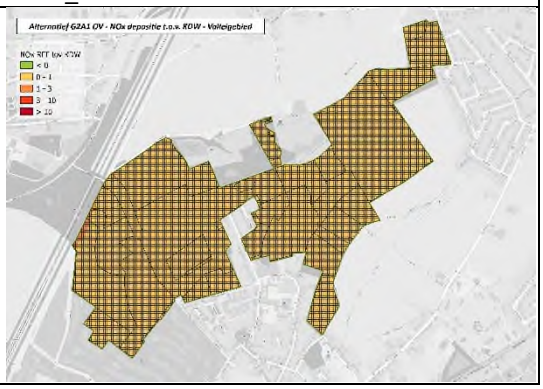

G2A1_rm	G2A1_ams
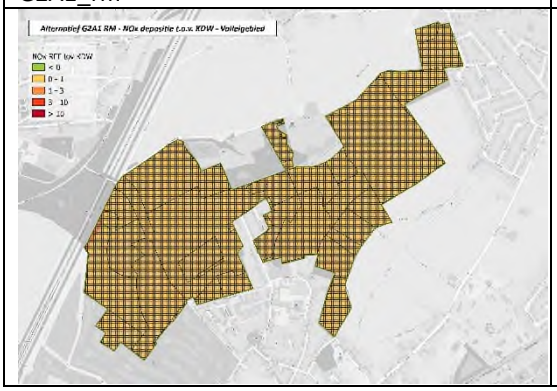	

Figuur 10-42: Immissiebijdrage van het planvoornemen (alternatieven en varianten groep 2) ten opzichte van de KDW (Floordambos)

In het grootste deel van het Floordambos is er geen significante bijdrage wat betreft stikstofdepositie te verwachten, enkel in een smalle strook onmiddellijk naast de E19 vindt er een beperkte bijdrage plaats bij alle alternatieven/varianten van groep G2 (behalve bij ontwikkelingsscenario G2A1_ams). Bij de zoekzones wordt verder een KWD van 15 kg N/ha/jaar aan habitat 9190 toegekend (ook ter hoogte van percelen langs de E19) waarbij ook voor dit habitat een beperkte bijdrage zal plaats vinden. Gezien de KDW in de referentiesituatie reeds voor 80% ingenomen is, dient hier gezocht te worden naar milderende maatregelen. Richting loop 2 wordt ook hier het plaatsen van schermen of bermen opgelegd.

Opmerking

De significantiedrempel van 1% van de KDW werd gekozen vanuit de expertise van ANB en de erkende MER-deskundigen biodiversiteit. N.a.v. het arrest van de Raad voor Vergunningenbetwistingen van 25 februari 2021 m.b.t. het PAS-kader komt de juridische rechtszekerheid van deze drempelwaarde mogelijks in het gedrang. Daarom werd een sensitiviteitstoets uitgevoerd waarbij de depositiebijdrage per alternatief of variant ook werd bekeken los van enige drempelwaarde. Hierbij wordt er dus vanuit gegaan dat in theorie elke depositietoename betekenisvol is, hoe insignificant ook, indien het habitat in kwestie zich reeds in een slechte staat van instandhouding bevindt, in casu indien de KDW's van de aangemelde habitats reeds zijn overschreden in de referentiesituatie, wat zowel bij Laarbeekbos als Floordambos het geval is.

Deze sensitiviteitstoets levert volgende resultaten op:

SBZ-H	Alternatieven/varianten met bijdrage >1% KDW	Alternatieven/varianten met bijdrage 0-1% KDW	Alternatieven/varianten met bijdrage <0% KDW (afname depositie)
Laarbeekbos	G1A2, G2A1, G2A1_sl, G2A1_ov	G1A1, G1A1_dg, G1A2_sn, G2A1_rm, G2A1_ams_	G3A1, G3A2
Floordambos	G2A1, G2A1_sl, G2A1_ov, G2A1_rm	G1A1, G1A2, G3A1, G3A2, G1A1_dg, G1A2_sn	G2A1_ams

Uit deze tabel dat er, naast de alternatieven en varianten met een hiervoor als significant beoordeelde bijdrage, in vrijwel alle andere alternatieven en varianten ook een (marginale) toename van de stikstofdepositie t.h.v. SBZ optreedt, waarbij vanuit het voorzorgsprincipe dus ook afscherming zou kunnen voorzien worden. Enkel bij alternatieven G3A1 en G3A1 (en dus ook G3A3) is een afname van

de depositie te verwachten t.h.v. Laarbeekbos; t.h.v. Floordambos is dit enkel het geval voor het ams-ontwikkelingsscenario (ook voor alle niet doorgerekende ams-varianten).

10.3.9.6 *Beoordeling van de significantie van de impact*

In bovenstaande paragrafen werd nagegaan of er significant negatieve effecten kunnen optreden ten gevolge van het voorgenomen plan op de in kader van Natura 2000 bij Europa aangemelde soorten en habitats en de natuurlijke kenmerken van de SBZ.

Met betrekking tot geluidsverstoring (bij het Laarbeekbos) en met betrekking tot eutrofiëring (bij het Laarbeekbos en het Floordambos) wordt wel een beperkte impact verwacht. Ook bij verstoring van biotopen via wijziging watersysteem en vernatting/verdroging (bij het Laarbeekbos) kan mogelijk een impact plaats vinden. Door deze negatieve impact op de actuele habitats en/of soorten kan ook het realiseren van de instandhoudingsdoelstellingen van beide SBZ-H gehypothekeerd worden. Hiertoe worden mitigerende maatregelen geformuleerd (zie volgende paragraaf).

Verder worden inzake ecotoopwijziging, versnippering en barrièrewerking en menselijke activiteiten/ presentie geen betekenisvolle aantasting van de natuurlijke kenmerken van de SBZ's verwacht.

10.3.9.7 *Te nemen mitigerende maatregelen*

Vervolgens worden de mitigerende maatregelen die opgelegd worden opgelijst. Deze maatregelen zijn erop gericht om de impact van het voorgenomen plan op de beschermde natuur verder te reduceren tot een niveau dat er geen betekenisvolle aantasting van de natuurlijke kenmerken van de Speciale Beschermingszone optreedt.

Laarbeekbos

Met betrekking tot verstoring biotopen via wijziging watersysteem en vernatting/verdroging tijdens de aanlegfase dienen (indien dit nodig blijkt op projectniveau – de concrete noodzaak en mogelijk de keuze van de technische middelen is uit te klaren op projectniveau) technische middelen gebruikt te worden (zoals bijvoorbeeld het gebruik van een gesloten bouwkuip, aanpassen van de methodiek en/of duurtijd van de bemaling) om de invloedssfeer van de bemalingen te beperken.

Met betrekking tot vernatting/verdroging in de exploitatiefase dienen (indien dit nodig blijkt op projectniveau – de concrete noodzaak en mogelijk de keuze van de technische middelen is uit te klaren op projectniveau) bij knelpunten inzake infiltratie/barrièrewerking technische oplossingen gehanteerd te worden (bijvoorbeeld drainage en afleiding grondwater) om dit te milderen.

Met betrekking tot geluidsverstoring dienen bij de alternatieven/varianten G1A2, G2A1, G2A1_sl, G2A1_rm en bij ontwikkelingsscenario G2A1_ams geluidsschermen geplaatst te worden ter hoogte van de noordoosthoek van het Laarbeekbos.

Met betrekking tot eutrofiëring dient gezocht te worden naar milderende maatregelen voor alternatieven G1A2, G2A1 en G2A2 en varianten G2A1_sl en G2A1_ov (bij deze laatste met zicht op implementatie op korte termijn). Richting loop 2 wordt het plaatsen van schermen of bermen opgelegd.

Floordambos

Met betrekking tot eutrofiëring dient gezocht te worden naar milderende maatregelen voor alle alternatieven/varianten van groep 2 (behalve bij het ontwikkelingsscenario G2A1_ams). Richting loop 2 wordt ook hier het plaatsen van schermen of bermen opgelegd.

10.3.9.8 *Effecten na het nemen van mitigerende maatregelen*

Beoordeling van de effecten na het nemen van de mitigerende maatregelen

Er wordt beoordeeld dat het plan, mits uitvoering van de mitigerende maatregelen, geen betekenisvolle aantasting zal veroorzaken van de natuurlijke kenmerken van de SBZ, noch in het Brusselse Gewest noch in het Vlaamse Gewest, en de realisatie van de instandhoudingsdoelstellingen niet in de weg zal staan.

Lijst van mogelijke effecten waarvoor geen mitigerende maatregelen kunnen worden genomen, of waarvoor deze maatregelen de negatieve effecten onvoldoende opheffen.

Niet van toepassing.

10.3.10 Verscherpte natuurtoets

Natuurverwevingsgebieden 'VSGB'

In de deelzone Zaventem-Kraainem ligt het natuurverwevingsgebied zeer beperkt binnen de zone voor weginfrastructuur (bij alle alternatieven). Gezien dit geen compatibele bestemming is, dient het IVON-gebied binnen de zone voor weginfrastructuur opgeheven te worden in het GRUP.

VEN-gebied Floordambos: verscherpte natuurtoets

Zoals reeds beschreven is er mogelijk een impact op het VEN-gebied 'Floordambos'. Wanneer VEN-gebieden een eventuele invloed van werkzaamheden kunnen hebben, dient een verscherpte natuurtoets opgesteld te worden.

Volgende 4 essentiële vragen worden hieromtrent op planniveau behandeld:

1. Zijn er veranderingen aan de natuurwaarden?

2. Zijn de veranderingen voor de natuur nadelig?

3. Zijn deze veranderingen vermijdbaar?

4. Zijn deze veranderingen herstelbaar?

<u>1. Zijn er veranderingen aan de natuurwaarden ?</u>

Hiervoor wordt verwezen naar de bespreking in de passende beoordeling gezien het Habitatrichtlijngebied 'Valleigebied tussen Melsbroek, Kampenhout, Kortenberg en Veltem' - deelgebied 1 'Floordambos' met het VEN-gebied 'Floordambos' overlapt. Kort samengevat:

Ter hoogte van het Floordambos wijzigt de geluidsbelasting nagenoeg niet, dit met uitzondering van de alternatieven/varianten van groep 2. De geluidstoename ter hoogte van het Floordambos is echter zeer beperkt en bedraagt maximaal ca. 0,2 dB(A) ter hoogte van de snelweg zelf en dus nog minder ter hoogte van het Floordambos. Dit ter hoogte van een zone waar reeds een hoge geluidsbelasting plaats vindt door de aanwezige snelweg.

Langs de E19 ter hoogte van het Floordambos wordt geen wijziging van de verlichting uitgevoerd.

In het grootste deel van het Floordambos is er geen significante bijdrage wat betreft stikstofdepositie te verwachten, enkel in een smalle strook onmiddellijk naast de E19 vindt er een beperkte bijdrage plaats bij alle alternatieven/varianten van groep 2 (behalve bij het ontwikkelingsscenario G2A1_ams). Gezien de kritische depositiewaarde in de referentiesituatie reeds voor 80% ingenomen is, dient hier

gezocht te worden naar milderende maatregelen. Deze maatregel betreft het plaatsen van schermen en deze maatregel wordt als milderende maatregel opgelegd.

2. Zijn de veranderingen voor de natuur nadelig ?

Er worden geen nadelige effecten verwacht ten aanzien van het VEN-gebied door uitvoering van het planvoornemen (mits implementatie van de milderende maatregel inzake eutrofiëring – plaatsen van schermen – voor de alternatieven/varianten van groep 2).

3. Zijn deze veranderingen vermijdbaar ?

Niet van toepassing.

4. Zijn deze veranderingen herstelbaar ?

Niet van toepassing.

Er kan bijgevolg geconcludeerd worden dat er door uitvoering van het planvoornemen geen vermijdbare en onherstelbare schade zal optreden ten aanzien van het VEN-gebied 'Floordambos'.

10.3.11 Soortenbesluit

Ringslang

In de zone rond de Laarbeekvallei en het Hooghof te Asse komt actueel een populatie ringslang voor. Deze soort is gevat door artikel 10 (bescherming van de soort) en 14 (bescherming van het leefgebied) van het Soortenbesluit uit 2009.

Langsheen de wijk Wilgendaal, in de noordoosthoek tussen de R0 en de N9/spoorlijn - nabij het Hooghof, ligt een zeer nat grasland, dat richting de spoorweg overgaat naar ruigte en alluviaal bos. Het is hier en op de spoorwegberm zelf dat ringslang regelmatig wordt waargenomen. De totale populatiegrootte in het ruimere gebied wordt geschat op zo'n 75 tot 100 individuen. De uitbouw van een groter aaneengesloten ecologisch netwerk kan de draagkracht van het gebied vergroten waardoor de populatie ringslangen kan aangroeien (bron: LIP Hooghof, VLM, 2017). Verder zijn er ook talrijke exemplaren aanwezig in het Moeras van Jette-Ganshoren en het Poelbos (op grondgebied van het Brussels Hoofdstedelijk Gewest). Na de tijdelijke terugvangst en overzetten naar moeras Ganshoren/Jette bij de aanleg fietssnelweg langs spoor wordt de ringslang opnieuw waargenomen ter hoogte van de kruising R0 met de spoorweg en in het Kerremanspark (bron: strategisch project groene noordrand). In het planvoornemen is langs de spoorlijn een groene verbinding voorzien met natte stapstenen in functie van deze ringslang om net dat netwerk te versterken tussen de verschillende gebieden waar de ringslang voorkomt.

Eikelmuis

Ter hoogte van de verkeerswisselaar R0/E19 werd recent de aanwezigheid van de eikelmuis vastgesteld. Ook deze soort is gevat door artikel 10 (bescherming van de soort) en 14 (bescherming van het leefgebied) van het Soortenbesluit uit 2009.

De eikelmuis kan gebruik maken van de voorziene groen verbindingen ter hoogte van de verkeerswisselaar en van de weginfrastructuur zelf (bijvoorbeeld onderzijde bruggen) om zicht te verplaatsen over de R0. Wel wordt aanbevolen om geschikte biotopen voor de soort in de verkeerswisselaar te behouden en eventueel uit te breiden (deels open landschap, deels struiken, struweel).

Vleermuizen

De bermen en directe omgeving van de R0 op Vlaams grondgebied vormen zeer waarschijnlijk foerageergebied voor vleermuizen. Het Laarbeekbos op Brussels grondgebied is immers o.a. voor vleermuizen als SBZ aangemeld en vormt een belangrijk foerageer- en verblijfgebied voor deze soort. Gezien vele soorten sterk gebonden zijn aan lijn- en vlakvormige landschapselementen voor hun migratie van slaap- naar foerageergebieden en omgekeerd, zal bijzondere aandacht gehecht worden aan deze landschappelijke elementen.

Wat betreft de exploitatiefase volgen de alternatieven in grote lijnen het bestaande tracé van de R0 waardoor de beïnvloeding door licht, gegeven dat gelijkaardige armaturen en gelijkaardige verlichting worden ingezet, gelijkaardig zal zijn. Wel zal de zone van beïnvloeding ruimer zijn bij de 'bredere' alternatieven/varianten, de randzone langs de weginfrastructuur die beïnvloed zal worden, zal echter gelijkaardig zijn. Door de verdiepte ligging van het tracé ter hoogte van het Laarbeekbos (bij alle alternatieven/varianten) zal verlichting niet reiken tot ver buiten het plangebied. Bovendien is bij de variant _ov een deel van het tracé in tunnel gelegen (Laarbeekbos) waardoor hier geen impact van verlichting naar de omgeving plaats vindt.

Dit neemt niet weg dat er verbetering mogelijk om de huidige impact verder te beperken. Er wordt aanbevolen om de wegverlichting ter hoogte van de bosgebieden Laarbeekbos, Kasteelpark Kasteel Bever en Tangebeekbos alsook ter hoogte van de bestaande op geplande beboste bufferzones/bermen te beperken tot het strikt noodzakelijke in functie van veiligheid en dat aangepaste armaturen en verlichtingstypes met minimale lichtverstrooiing te gebruiken.

Beschermde planten

Uit diverse inventarisaties is gebleken dat de bermen van de R0 op meerdere plaatsen tal van zeldzame planten bevatten, waaronder een aantal verschillende orchideeënsoorten. Op basis van artikel 10 van het Soortenbesluit zijn deze eveneens beschermd en mogen ze niet beschadigd of vernield worden.

Tijdens de terreinbezoeken van de bermen van de R0, uitgevoerd door MoVeR0, werden tal van orchideeën teruggevonden. Deze centreren zich voornamelijk ter hoogte van de knoop A12 en de knoop E40 west. De aangetroffen orchideeën worden op onderstaande figuren weergegeven. Het betreft geen gebiedsdekkende kartering, maar deze kaarten geven reeds een indicatie van de plaatsen waar er veel van deze soorten voorkomen. Naast deze beschermde orchideeën werden tevens zeldzame soorten aangetroffen.

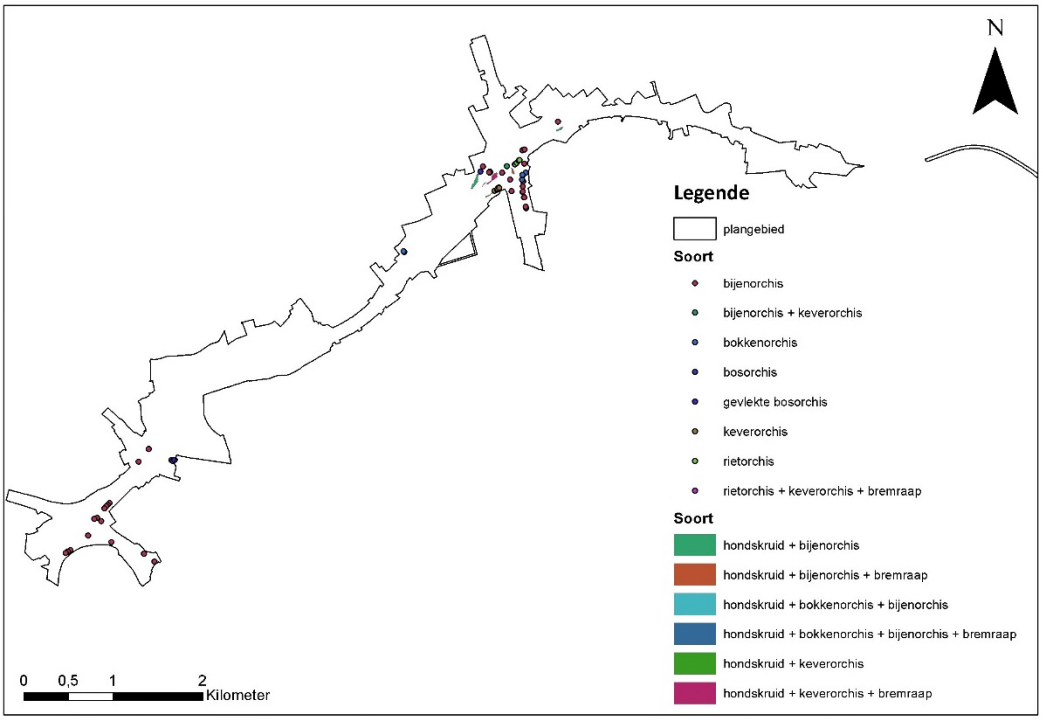

Figuur 10-43: Beschermde soorten volgens het soortenbesluit: orchideeën (zones Wemmel en Vilvoorde)

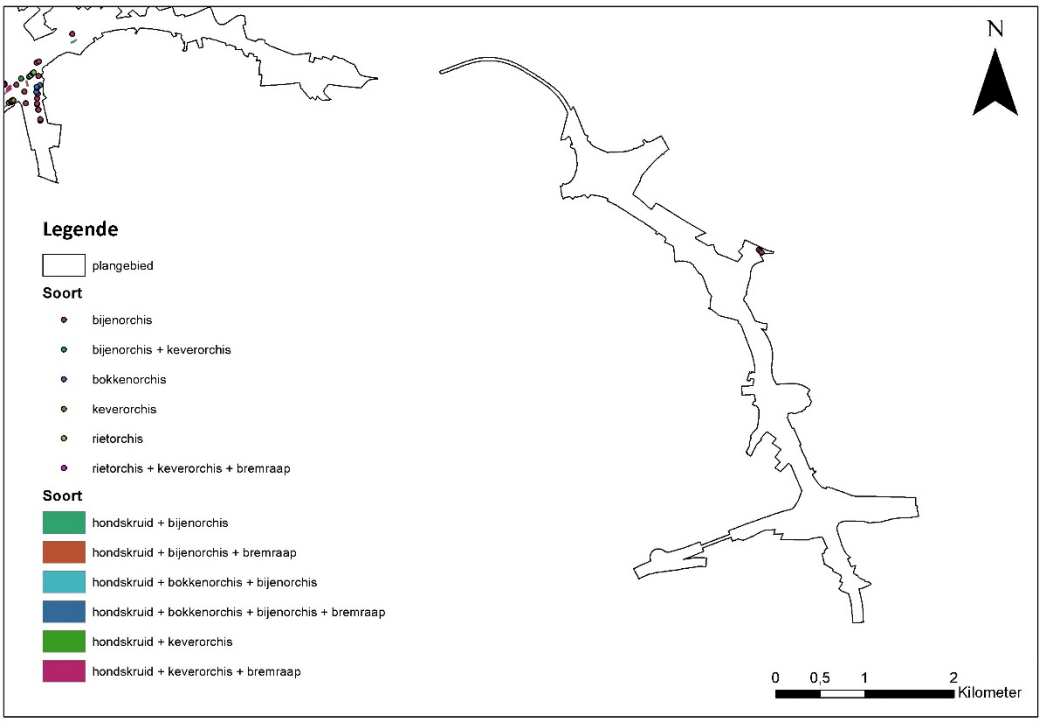

Figuur 10-44: Beschermde soorten volgens het soortenbesluit: orchideeën (zone Zaventem)

Gezien de beschermingsstatus van deze soorten, dient getracht te worden deze soorten - voor zover mogelijk - in situ te bewaren. Tevens dient onderzocht hoe deze soorten na de herinrichting deze

gebieden weer kunnen koloniseren (door bijvoorbeeld het behoud de zaadbanken, het tijdelijk verplanten,…). Dit wordt opgelegd als milderende maatregel.

10.3.12 Effecten tijdens de aanlegfase

In de aannames m.b.t. de aanlegfase, zoals aangegeven in het inleidend hoofdrapport, wordt ervan uitgegaan dat eventuele tijdelijke omleidingswegen bij de “parallelle” en “laterale” alternatieven volledig binnen de zone voor weginfrastructuur kunnen voorzien worden, en in grote mate binnen de zate van de bestaande of geplande wegenis zelf. Bij de “light” alternatieven is dit normaliter niet mogelijk, maar de tijdelijk wegenis zal vrijwel zeker wel ingepast kunnen worden binnen de strook die voorzien is voor de landschappelijke inpassing van de nieuwe ringinfrastructuur, waar het ontwerp dus sowieso ook fysieke ingrepen voorziet. Het *totaal* ruimtebeslag van de “light”-alternatieven, inclusief tijdelijke omleidingswegen, zal normaliter ook nog altijd kleiner zijn dan dat van de “parallelle” en “laterale” alternatieven.

Voor de exploitatiefase werden de effectgroepen bodemverstoring, verstoring biotopen via het watersysteem en vernatting/verdroging als niet onderscheidend beoordeeld tussen de 7 alternatieven en alle uitvoeringsvarianten[11], en dit geldt ook voor de aanlegfase. De effectgroepen ecotoopwijziging en versnippering/barrièrewerking zijn wel onderscheidend tussen de alternatieven en varianten. Voor de “parallelle” en “laterale” alternatieven zijn de effecten tijdens de aanlegfase in principe niet groter dan tijdens de exploitatiefase, zoals gezegd in de veronderstelling dat eventuele tijdelijke omleidingswegen binnen de zate van de bestaande of geplande weginfrastructuur kan ingepast worden. Bij de “light” alternatieven is dit normaliter niet mogelijk en kunnen de effecten dus iets negatiever zijn dan in de exploitatiefase (maar nog altijd kleiner dan bij de “parallelle” en “laterale” alternatieven). Voorts heeft ook het ruimtebeslag van de werfzones en de tijdelijke infrastructuur t.h.v. de knopen potentieel een negatieve impact qua ecotoopwijziging en versnippering/barrièrewerking. Logischerwijs zal de verwachte verbetering van de structuurkwaliteit van de waterlopen en de vermindering van de versnippering en barrièrewerking door nieuwe of verbeterde ecologische dwars- en langsverbindingen zich pas manifesteren na voltooiing van de werken.

Ook inzake rustverstoring van fauna door geluid en licht en eutrofiëring door stikstofdepositie kunnen de effecten tijdens de aanlegfase significant verschillen en potentieel groter zijn dan tijdens de exploitatiefase. Dit in de veronderstelling dat de bestaande verkeersemissies tijdens de aanlegfase grotendeels behouden blijven – aangezien ervan uitgegaan wordt dat de capaciteit van de ring op minimaal 2x3 rijstroken, al dan niet via tijdelijke omleidings/parallelwegen, gehouden wordt om voldoende doorstroming te kunnen garanderen – en bovenop deze emissies de lucht-, geluids- en lichtemissies komen van de aanlegwerken zelf (graafmachines, bemalingspompen, werfverkeer,…). Voorts kan versterkte filevorming op de ring tijdens de aanlegfase voor bijkomende stikstofdepositie zorgen (maar tegelijk ook voor een afname van de geluidsverstoring).

De omvang van de lucht- en geluidsemissies kan zeker op planniveau niet exact ingeschat worden, maar vanuit het voorzorgsprincipe wordt aanbevolen om afscherming te voorzien tussen de werfzone en aanpalende waardevolle en gevoelige natuur, in het bijzonder t.h.v. het SBZ Laarbeekbos. Voor de alternatieven G1A2 en de G2-alternatieven, waar vanuit de effecten tijdens de exploitatiefase sowieso permanente afschermingsmaatregelen moeten voorzien worden, komt dit dus neer op het vervroegd implementeren van de milderende maatregelen (al dan niet in een voorlopige configuratie). Bij de alternatieven waar voor de exploitatiefase geen afschermingsmaatregelen worden opgelegd, gaat het

[11] Inclusief de verdiepte variant in deelzone Wemmel-Jette, omdat hier geen waardevolle natuur, gevoelig voor verdroging of vernatting, voorkomt.

in principe om tijdelijke maatregelen, al kan ervoor geopteerd worden om deze permanent te maken om tot een verbetering te komen t.o.v. de referentiesituatie.

Een eventuele tijdelijke omleidingsweg langs de R0 buiten de zone voor weginfrastructuur bij de “light” alternatieven t.h.v. het Laarbeekbos moet aan de noordzijde van de ring en dus niet aan de kant van het bos worden voorzien, omdat dit laatste met zekerheid een negatieve impact op het SBZ zou hebben. Grote werfzones buiten de zone voor weginfrastructuur, b.v. voor stockage van grond en bouwmateriaal, moeten ingericht worden buiten zones met waardevolle en beschermde vegetaties (zones zeer duidelijk afbakenen/ afspannen). Ook verdichtingsgevoelige bodems, met name in de valleien van de waterlopen, en goed ontwikkelde mesofiele hooilanden moeten maximaal gevrijwaard worden als werfzone.

10.4 Op te lossen knelpunten en aandachtspunten

10.4.1 Reeds in het project geïntegreerde oplossingen

Om enerzijds de impact (ruimte-inname) te beperken en anderzijds het herstel (creatie van vegetaties) te bevorderen, worden volgende elementen reeds in het voorgenomen plan verankerd:

- maximaal vermijden van inname van verboden te wijzigen vegetaties en algemeen waardevolle en beschermde ecotopen en habitats (aandacht voor grote oppervlaktes historisch permanent grasland en bos en bijhorende leefgemeenschappen fauna) van waaruit de herkolonisatie kan beginnen, bijvoorbeeld zones aan de rand van verkeerswisselaars/ aansluitingscomplexen die niet volledig heringericht moeten worden (de werf daar zodanig inrichten dat deze zones gevrijwaard kunnen blijven).
- Grote werfzones voor bijvoorbeeld opslag grond, materiaal dienen ingericht te worden buiten zones met waardevolle en beschermde vegetaties (zones zeer duidelijk afbakenen/ afspannen).
- Natuurtechnische heraanleg van de werfzones en bermen. Voor de meest waardevolle vegetaties moeten de best gekende technieken voor herstelmaatregelen toegepast worden, zoals het opzij houden en terug uitspreiden van de toplaag (zaadbank) van de bodem of het verplaatsen van de vegetatie na beëindiging werken en een aangepast beheer in functie van de doelvegetaties.

10.4.2 Op te lossen knelpunten

De -2- tot -3-scores vormen op te lossen knelpunten. Dit betreft voor de discipline biodiversiteit enkel ecotoopwijziging – planologische beoordeling aangezien er een grote oppervlakte zachte bestemming omgevormd wordt naar een harde bestemming en bodemverstoring.

Inzake ecotoopwijziging wordt opgelegd dat – waar ruimtelijk en technisch mogelijk – de realisatie van weginfrastructuur gepaard moet gaan met de aanleg van geleidende beplantingen op bermen en natuurlijke structuren teneinde versnippering en barrièrewerking te vermijden en ecologische verbindingen te creëren. Bermen en natuurlijke structuren moeten aangelegd en beheerd worden op een wijze die gericht is op het creëren, herstellen, ontwikkelen of handhaven van de levensvoorwaarden voor de inheemse flora en fauna en hun levensgemeenschappen in onderlinge samenhang. Dit om zo een optimale ontwikkeling van de bermen/groene zones in verkeerswisselaars/aansluitingscomplexen te garanderen ondanks de harde bestemming die daar aanwezig is.

De negatieve score (-2) werd gegeven aan alle deelzones, behalve aan de deelzone Wemmel-Laarbeek-bos gezien daar slechts beperkt een zachte bestemming omgevormd wordt naar een harde. In deze deelzone wordt evenwel het bovengenoemd ecologisch beheer van de bermen als aanbeveling opgenomen aangezien dit ook daar van belang is voor het goed functioneren van de langsverbindingen en dwarsverbindingen.

Inzake bodemverstoring wordt als oplossing voor het knelpunt opgelegd om de bodems gevoelig voor verdichting, met name de valleien van de waterlopen, alsook de goed ontwikkelde mesofiele hooilanden zoveel mogelijk te vrijwaren als werfzone (stockage van grondoverschotten). Verder wordt opgelegd om ter hoogte van alle zones waar natuur/groen voorzien wordt in het planvoornemen de nodige maatregelen te voorzien om verdichting tegen te gaan (bvb. het gebruik van rijplaten) en de grondwerken op dergelijke wijze uit te voeren zodat herstel van de bodemstructuur/opbouw/ doorlatendheid mogelijk is in functie van de latere bestemming. Dit kan gerealiseerd worden door het apart uitgraven, stockeren en terugplaatsen van de teelaardelaag (en onderliggende lagen) en het bewerken/loswoelen van de bodem na uitvoeting van de werken.

In de deelzone Zaventem-Kraainem ligt het natuurverwevingsgebied (IVON-gebied) zeer beperkt binnen de zone voor weginfrastructuur (bij alle alternatieven). Gezien dit geen compatibele bestemming is, dient het IVON-gebied binnen de zone voor weginfrastructuur opgeheven te worden (grenscorrectie).

Vanuit de **passende beoordeling** komen volgende op te lossen knelpunten naar voor:

Laarbeekbos

Met betrekking tot verstoring biotopen via wijziging watersysteem en vernatting/verdroging tijdens de aanlegfase kan een impact door bemalingen plaats vinden. Er zijn in de praktijk echter technische middelen ter beschikking (zoals bijvoorbeeld het gebruik van een gesloten bouwkuip, de methodiek en/of duurtijd van de bemaling aanpassen) om dit tegen te gaan, en moet waar nodig gebruik gemaakt worden van deze middelen, zodanig dat de invloedssfeer van de bemalingen beperkt zal blijven (en geen verontreiniging aangetrokken zal worden). Er wordt bijgevolg geen betekenisvolle aantasting van het SBZ-H verwacht, mits (indien nodig) implementatie van deze technische middelen (de concrete noodzaak en mogelijk de keuze van de technische middelen is uit te klaren op projectniveau).

Met betrekking tot vernatting/verdroging in de exploitatiefase dienen (indien dit nodig blijkt op projectniveau) bij knelpunten inzake infiltratie/barrièrewerking technische oplossingen gehanteerd te worden (bijvoorbeeld drainage en afleiding grondwater); de concrete noodzaak en mogelijk de keuze en effectiviteit van de technische middelen is uit te klaren op projectniveau.

Met betrekking tot geluidsverstoring dienen bij de alternatieven/varianten G1A2, G2A1, G2A1_sl, G2A1_rm en bij ontwikkelingsscenario G2A1_ams geluidsschermen geplaatst te worden ter hoogte van de noordoosthoek van het Laarbeekbos.

Met betrekking tot eutrofiëring dienen oplossingen gevonden te worden voor alternatieven G1A2, G2A1 en G2A2 en varianten G2A1_sl en G2A1_ov (bij deze laatste met zicht implementatie op korte termijn). Deze oplossing betreft het plaatsen van schermen.

Floordambos

Met betrekking tot eutrofiëring dient gezocht te worden naar oplossingen voor alle alternatieven/ varianten van groep 2 (behalve bij het ontwikkelingsscenario G2A1_ams). Deze oplossing betreft het plaatsen van schermen.

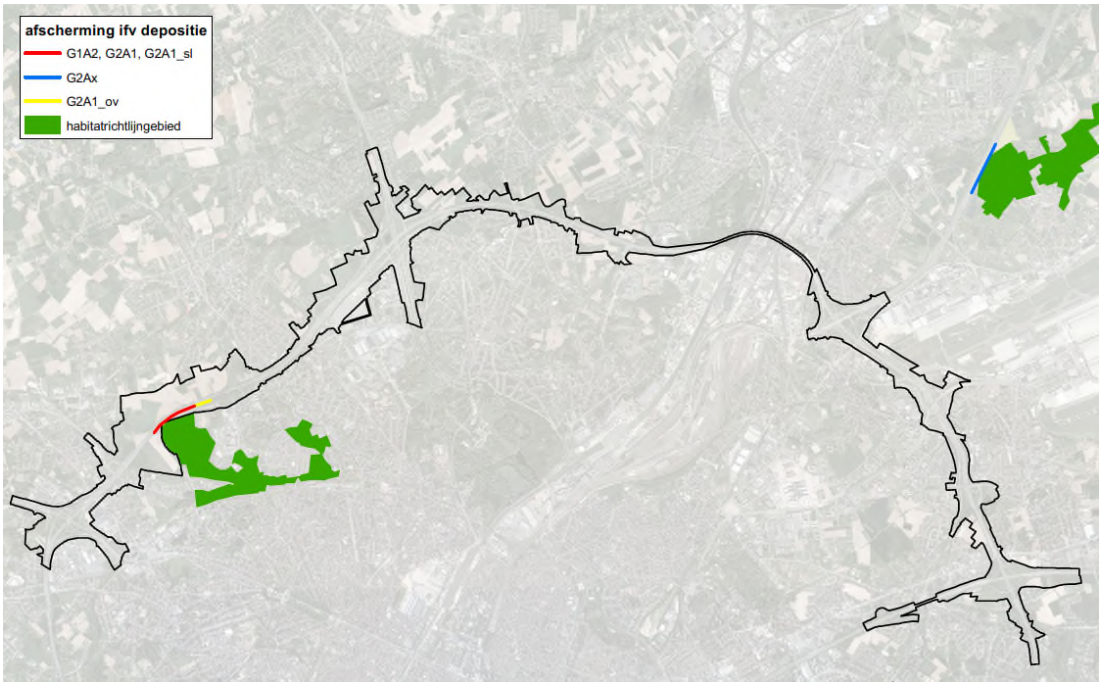

Figuur 10-45: Locatie afscherming i.f.v. depositie t.h.v. Laarbeekbos en Floordambos

10.4.3 Aandachtspunten

Effectgroep ecotoopwijziging

Volgende specifieke aandachtspunten zijn:

- Wemmel-Jette (voor alle alternatieven): Er wordt aanbevolen om geen omvorming naar landbouwgebied door te voeren waardoor 4,4 ha groen gevrijwaard kan blijven.
- Wemmel Jette (variant verlaagd lengteprofiel): Er wordt wel aanbevolen om deze landschaps-brug (deels) groen in te richten
- Zaventem-Machelen: Er wordt aanbevolen (zie soortentoets) om geschikte biotopen voor de eikelmuis in de verkeerswisselaar te behouden en eventueel uit te breiden (deels open landschap, deels struiken, struweel).

Effectgroep versnippering en barrièrewerking

Ook bij deze effectgroep zijn de te verwachten effecten grotendeels positief gezien de geplande ontsnippering en aanleg van dwarsverbindingen. Voornamelijk het behoud en de ontwikkeling van langsverbindingen vormt een aandachtspunt. Volgende algemene aanbevelingen worden gedaan:

- zoveel mogelijk inzetten op gescheiden passage (ecopassage loskoppelen van oversteken voor auto's, openbaar vervoer,…)
- optimaal inrichten langsverbindingen, zeker in de zones waar de bufferzone van 40 m niet beschikbaar is en een smalle verbinding goed zal moeten functioneren. Zo wordt aanbevolen waar voorzieningen (vaak parking) in deze bufferzone vallen, deze om te vormen naar groen opdat de langsverbinding hier breder kan aangelegd worden (bij industrie/bewoning is dit minder evident.

Verder worden volgende specifieke aanbevelingen gedaan:

- Wemmel-Laarbeekbos (alternatieven G3A1 en G3A3): Er wordt aanbevolen om ook aan de buitenzijde van de laterale weg een langsverbinding te voorzien.
- Wemmel-Jette (G1A2-G1A1): Er wordt aanbevolen om te onderzoeken of de aanleg van een voldoende robuuste langsverbinding aan de noordzijde van de R0 mogelijk is (ter hoogte van onder meer de voorzieningen).
- Zaventem-Machelen E19: G2A1 en G2A2: Er wordt aanbevolen om te onderzoeken of de aanleg van een voldoende robuuste langsverbinding aan de oostzijde van de R0 mogelijk is (ter hoogte van onder meer de voorzieningen/onteigende bewoning). / G3A1: Er wordt aanbevolen om te onderzoeken of de aanleg van een voldoende robuuste langsverbinding aan de oostzijde van de R0 mogelijk is (ter hoogte van onder meer de voorzieningen en kruising laterale weg).
- Zaventem-Groen Hart A201: Er wordt aanbevolen om de weginfrastructuur (niet autosnelweg) zo dicht mogelijk bij de autosnelweg zelf aan te leggen.

Effectgroepen bodemverstoring, verstoring biotopen via wijziging oppervlaktewatersysteem en vernatting/verdroging

Voor deze effectgroepen werden geen aanbevelingen geformuleerd.

Effectgroep rustverstoring (avi)fauna en eutrofiëring

Voor deze effectgroepen werden geen aanbevelingen geformuleerd.

Effectgroep lichtverstoring (avi)fauna

Er wordt aanbevolen om de wegverlichting ter hoogte van de bosgebieden Laarbeekbos, Kasteelpark Kasteel Bever en Tangebeekbos alsook ter hoogte van de bestaande op geplande beboste buffer-zones/bermen te beperken tot het strikt noodzakelijke in functie van veiligheid en dat aangepaste armaturen en verlichtingstypes met minimale lichtverstrooiing te gebruiken. In het sleufgedeelte van de ring t.h.v. het Laarbeekbos komt de wegverlichting best niet boven de sleuf (brugdek landschapsbrug(gen)) uit.

Aanlegfase

Naast de eerder vermelde aandachtspunten m.b.t. werfzones en bemaling, worden volgende aanbevelingen gedaan voor de aanlegfase:

- Geen tijdelijke omleidingsweg aan de zijde van het Laarbeekbos
- (al dan niet tijdelijke) afschermingsmaatregelen langs de R0 t.h.v. het Laarbeekbos tijdens de werken

10.5 Leemten in de kennis

De leemten in kennis die worden vastgesteld bij de disciplines bodem en water zijn eveneens van toepassing voor de discipline biodiversiteit, vermist de conclusies van deze disciplines een deel van de input zijn voor het vaststellen en beoordelen van de effecten van het plan op de aanwezige natuurwaarden. Er wordt van uit gegaan dat voor de disciplines bodem en water op zodanige wijze wordt omgegaan met de vastgestelde leemten, dat een onderschatting van de effecten voor biodiversiteit uitgesloten kan worden.

Het voorkomen van vegetaties is steeds een momentopname of combinatie van verschillende inventarisaties en zal bijgevolg nooit volledig kunnen zijn. Toch laten de veldgegevens, aangevuld met

bestaande literatuur toe om de biologische waarde van het gebied te evalueren. Ook voor de bespreking van faunistische gegevens zal worden voortgegaan op bestaande inventarisaties aangevuld met gegevens uit de literatuur.

10.6 Synthese en conclusie

10.6.1 Effecten in de exploitatiefase

De effectgroepen van de discipline biodiversiteit kunnen in drie clusters gegroepeerd worden naargelang de aard en mate van differentiatie van hun effecten:

- Effectroepen bodemverstoring, verstoring biotopen via wijziging watersysteem en vernatting /verdroging: deze effectgroepen hebben vrij homogene effecten en worden beoordeeld op het niveau van de drie grote planzones Wemmel, Vilvoorde en Zaventem
- Effectgroepen ecotoopwijziging, versnippering/barrièrewerking en lichtverstoring: van deze effectgroepen kunnen de effecten lokaal aanzienlijk verschillen, en daarom worden deze beoordeeld op het niveau van de deelzones
- Effectgroepen rustverstoring en eutrofiëring: de effecten van deze effectgroepen verschillen niet alleen sterk per deelzone, maar ook tussen de (verkeers)scenario's per alternatief (b.v. G1A2 vs G1A2_sn), gekoppeld aan hun verkeersemissies (cfr. discipline geluid en lucht), en worden beoordeeld per deelzone en per (doorgerekend) scenario

10.6.1.1 *Effectgroepen bodemverstoring, verstoring biotopen via watersysteem en vernatting/verdroging (per zone)*

Tabel 10-27: Synthese effectscores per zone (effectgroepen bodemverstoring, verstoring biotopen via wijziging watersysteem en vernatting/verdroging)

Effectgroep / functie	G1A1	G1A2	G2A1	G2A2	G3A1	G3A2	G3A3	Verdiept lengte-profiel	Rijstrook minder	Gedown-grade knopen
Zone Wemmel										
bodemverstoring	-2	-2	-2	-2	-2	-2	-2	Idem als basis	Idem als basis	Idem als basis
Verstoring biotopen via wijziging watersysteem								Idem als basis	Idem als basis	Idem als basis
- aanleg	0/-1	0/-1	0/-1	0/-1	0/-1	0/-1	0/-1			
- exploitatie: hemelwater	0/-1	0/-1	0/-1	0/-1	0/-1	0/-1	0/-1			
- exploitatie structuurkw.	+2	+2	+2	+2	+2	+2	+2			
Vernatting/verdroging								Idem als basis	Idem als basis	Idem als basis
- aanleg	-1	-1	-1	-1	-1	-1	-1			
- exploitatie	-1	-1	-1	-1	-1	-1	-1			
Zone Vilvoorde										
bodemverstoring	-2	-2	-2	-2	-2	-2	-2	Nvt	Idem als basis	Nvt

Effectgroep / functie	G1A1	G1A2	G2A1	G2A2	G3A1	G3A2	G3A3	Verdiept lengte-profiel	Rijstrook minder	Gedown-grade knopen
Verstoring biotopen via wijziging watersysteem - aanleg - exploitatie: hemelwater - exploitatie structuurkw.	 0/-1 0/-1 +2	 0/-1 0/-1 +2	 0/-1 0/-1 +2	 0/-1 0/-1 +2	 0/-1 0/-1 +2	 0/-1 0/-1 +2	 0/-1 0/-1 +2	Nvt	Idem als basis	Nvt
Vernatting/verdroging - aanleg - exploitatie	 0 0	 0 0	 0 0	 0 0	 0 0	 0 0	 0 0	Nvt	Idem als basis	Nvt
Zone Zaventem										
bodemverstoring	-2	-2	-2	-2	-2	-2	-2	Nvt	Idem als basis	Nvt
Verstoring biotopen via wijziging watersysteem - aanleg - exploitatie: hemelwater - exploitatie structuurkw.	 0/-1 0/-1 +2	 0/-1 0/-1 +2	 0/-1 0/-1 +2	 0/-1 0/-1 +2	 0/-1 0/-1 +2	 0/-1 0/-1 +2	 0/-1 0/-1 +2	Nvt	Idem als basis	Nvt
Vernatting/verdroging - aanleg - exploitatie	 0 0	 0 0	 0 0	 0 0	 0 0	 0 0	 0 0	Nvt	Idem als basis	Nvt

10.6.1.2 *Effectgroepen ecotoopwijziging, versnippering/barrièrewerking en lichtverstoring (per deelzone)*

Tabel 10-28: Synthese effectscores in deelzone Zellik per alternatief/variant en effectgroep/functie (effectgroepen ecotoopwijziging, versnippering en barrièrewerking en lichtverstoring)

Effectgroep / functie	G1A1	G1A2	G2A1	G2A2	G3A1	G3A2	G3A3	Verdiept lengte-profiel	Rijstrook minder	Gedown-grade knopen
Ecotoopwijziging feitelijk	+1	+1	0	0	+1	+1	+1	Nvt	Idem als basis	Idem als basis
Ecotoopwijziging planologisch	-2	-2	-2	-2	-2	-2	-2	Nvt	Idem als basis	Idem als basis
Versnippering en barrièrewerking	+1	+1/+2	0/+1	0/+1	+1	+1	+1	Nvt	Idem als basis	Idem als basis
Lichtverstoring	0	0	0	0	0	0	0	Nvt	Idem als basis	Idem als basis

Tabel 10-29: Synthese effectscores in deelzone Laarbeekbos per alternatief/variant en effectgroep/functie

Effectgroep / functie	G1A1	G1A2	G2A1	G2A2	G3A1	G3A2	G3A3	Verdiept lengte-profiel	Rijstrook minder	Gedown-grade knopen
Ecotoopwijziging feitelijk	0/+1	0/+1	0/+1	0/+1	0/+1	0/+1	0/+1	Idem als basis	Idem als basis	Nvt
Ecotoopwijziging planologisch	-1	-1	-1	-1	-1	-1	-1	Idem als basis	Idem als basis	Nvt
Versnippering en barrièrewerking	+3	+3	+3	+3	+3	+3	+3	Idem als basis	Idem als basis	Nvt
Lichtverstoring	0	0	0	0	0	0	0	Idem als basis	Idem als basis	Nvt

Tabel 10-30: Synthese effectscores in deelzone Wemmel-Jette per alternatief/variant en effectgroep/functie

Effectgroep / functie	G1A1	G1A2	G2A1	G2A2	G3A1	G3A2	G3A3	Verdiept lengte-profiel	Rijstrook minder	Gedown-grade knopen
Ecotoopwijziging feitelijk	0/-1	-1	-1	-1	0/-1	0/-1	0/-1	Idem als basis	Idem als basis	Nvt
Ecotoopwijziging planologisch	-2	-2	-2	-2	-2	-2	-2	Idem als basis	Idem als basis	Nvt
Versnippering en barrièrewerking	0/-1	-1	-1	-1	0/-1	0/-1	0/-1	Idem als basis	Idem als basis	Nvt
Lichtverstoring	0	0	0	0	0	0	0	Idem als basis	Idem als basis	Nvt

Tabel 10-31: Synthese effectscores in deelzone A12 – Strombeek per alternatief/variant en effectgroep/functie

Effectgroep / functie	G1A1	G1A2	G2A1	G2A2	G3A1	G3A2	G3A3	Verdiept lengte-profiel	Rijstrook minder	Gedown-grade knopen
Ecotoopwijziging feitelijk	-1	-1	-1/-2	-1/-2	-1	-1	-1	Nvt	Idem als basis	Idem als basis
Ecotoopwijziging planologisch	-2	-2	-2	-2	-2	-2	-2	Nvt	Idem als basis	Idem als basis
Versnippering en barrièrewerking	+2	+2	+1/+2	+1/+2	+2	+2	+2	Nvt	Idem als basis	Idem als basis
Lichtverstoring	0	0	0	0	0	0	0	Nvt	Idem als basis	Idem als basis

Tabel 10-32: Synthese effectscores in deelzone Vilvoorde per alternatief/variant en effectgroep/functie

Effectgroep / functie	G1A1	G1A2	G2A1	G2A2	G3A1	G3A2	G3A3	Verdiept lengte-profiel	Rijstrook minder	Gedown-grade knopen
Ecotoopwijziging feitelijk	0	0	0	0	0	0	0/-1	Nvt	Idem als basis	Nvt
Ecotoopwijziging planologisch	-2	-2	-2	-2	-2	-2	-2	Nvt	Idem als basis	Nvt
Versnippering en barrièrewerking	+2	+2	+2	+2	+1/+2	+2	+2	Nvt	Idem als basis	Nvt
Lichtverstoring	0	0	0	0	0	0	0	Nvt	Idem als basis	Nvt

Tabel 10-33: Synthese effectscores in deelzone E19 – Machelen per alternatief/variant en effectgroep/functie

Effectgroep / functie	G1A1	G1A2	G2A1	G2A2	G3A1	G3A2	G3A3	Verdiept lengte-profiel	Rijstrook minder	Gedown-grade knopen
Ecotoopwijziging feitelijk	0/+1	0/+1	0	0	0/+1	0/-1	0/+1	Nvt	Idem als basis	Nvt
Ecotoopwijziging planologisch	-2	-2	-2	-2	-2	-2	-2	Nvt	Idem als basis	Nvt
Versnippering en barrièrewerking	+1	+1	0	0	0/+1	+1	0/+1	Nvt	Idem als basis	Nvt
Lichtverstoring	0	0	0	0	0	0	0	Nvt	Idem als basis	Nvt

Tabel 10-34: Synthese effectscores in deelzone A201 – Groen Hart per alternatief/variant en effectgroep/functie

Effectgroep / functie	G1A1	G1A2	G2A1	G2A2	G3A1	G3A2	G3A3	Verdiept lengte-profiel	Rijstrook minder	Gedown-grade knopen
Ecotoopwijziging feitelijk	+2	+2	+2	+2	+1/+2	+2	+1/+2	Nvt	Idem als basis	Nvt
Ecotoopwijziging planologisch	-2	-2	-2	-2	-2	-2	-2	Nvt	Idem als basis	Nvt
Versnippering en barrièrewerking	+1	+1	0	0	0	0/+1	0	Nvt	Idem als basis	Nvt
Lichtverstoring	0	0	0	0	0	0	0	Nvt	Idem als basis	Nvt

Tabel 10-35: Synthese effectscores in deelzone Henneaulaan per alternatief/variant en effectgroep/functie

Effectgroep / functie	G1A1	G1A2	G2A1	G2A2	G3A1	G3A2	G3A3	Verdiept lengte-profiel	Rijstrook minder	Gedown-grade knopen
Ecotoopwijziging feitelijk	0/+1	+1	0/+1	0/+1	0/+1	0/+1	0/+1	Nvt	Idem als basis	Nvt
Ecotoopwijziging planologisch	-2	-2	-2	-2	-2	-2	-2	Nvt	Idem als basis	Nvt
Versnippering en barrièrewerking	+2	+2	+1/+2	+1/+2	+1/+2	+1/+2	+1/+2	Nvt	Idem als basis	Nvt
Lichtverstoring	0	0	0	0	0	0	0	Nvt	Idem als basis	Nvt

Tabel 10-36: Synthese effectscores in deelzone E40 – Kraainem per alternatief/variant en effectgroep/functie

Effectgroep / functie	G1A1	G1A2	G2A1	G2A2	G3A1	G3A2	G3A3	Verdiept lengte-profiel	Rijstrook minder	Gedown-grade knopen
Ecotoopwijziging feitelijk	0/+1	0/+1	0	0	0	0	0	Nvt	Idem als basis	Idem als basis
Ecotoopwijziging planologisch	-2	-2	-2	-2	-2	-2	-2	Nvt	Idem als basis	Idem als basis
Versnippering en barrièrewerking	+2	+2	+1/+2	+1/+2	+1	+2	+1	Nvt	Idem als basis	Idem als basis
Lichtverstoring	0	0	0	0	0	0	0	Nvt	Idem als basis	Idem als basis

10.6.1.3 *Effectgroepen rustverstoring en eutrofiëring*

Tabel 10-37: Synthese effectscores per alternatief/variant en per deelzone voor de effectgroep rustverstoring

Deelzone	G1A2	G1A1	G2A1	G2A2	G3A1	G3A2	G3A3	G2A1_sl	G2A1_ov	G2A1_rm	G1A1_dg	G1A2_sn	G2A1_ams
Zellik	0	0	0	0	0	0	0	0	0	0	0	0	0
Laarbeekbos	0	0	0	0	0	0	0	0	+2	0/+1	0	+1	0
Jette	0/-1	0/-1	0/-1	0/-1	0/-1	0/-1	0/-1	0/-1	0/-1	0/-1	0/-1	0/-1	0/-1
Strombeek	+1	+1	+1	+1	+1	+1	+1	+1	+1	+1	+1	+1	+1
Vilvoorde	0	0	0	0	0	0	0	0	0	0	0	+1	0
Machelen	0	0	0	0	0	0	0	0	0	0	0	0/+1	0
Groen Hart	0	0	0	0	0	0	0	0	0	0	0	0/+1	0

Deelzone	G1A2	G1A1	G2A1	G2A2	G3A1	G3A2	G3A3	G2A1_sl	G2A1_ov	G2A1_rm	G1A1_dg	G1A2_sn	G2A1_ams
Henneaulaan	0/+1	0/-1	0/+1	0/+1	0	0	0	0/+1	0/+1	0/+1	0/-1	+1	0/+1
Kraainem	0	0	0	0	0	0	0	0	0	0	+1	0	0

Tabel 10-38: Synthese effectscores per alternatief/variant en per deelzone voor de effectgroep eutrofiëring

Deelzone	G1A2	G1A1	G2A1	G2A2	G3A1	G3A2	G3A3	G2A1_sl	G2A1_ov	G2A1_rm	G1A1_dg	G1A2_sn	G2A1_ams
Zellik	-1	0/+1	-1	-1	0/+1	0/+1	0/+1	-1	-1	-1	0/+1	0/+1	0/+1
Laarbeekbos	-1	0/+1	-1	-1	0/+1	0/+1	0/+1	0/+1	0/-1	0/+1	0/+1	0/+1	0/+1
Jette	0/-1	0/-1	0/-1	0/-1	0/-1	0/-1	0/-1	0/-1	-1	0/-1	0/-1	0/-1	0/-1
Strombeek	+1	+1	+1	+1	+1	+1	+1	+1	+1	+1	+1	+1	+1
Vilvoorde	-1	0	-1	-1	0/+1	0/+1	0/+1	-1	-1	0/+1	0	0/+1	0/+1
Machelen	0/-1	0	0/-1	0/-1	0	0	0	0/-1	0/-1	0	0	0	0
Groen Hart	0	0	0/-1	0/-1	0	0	0	0/-1	0/-1	0	0	0	0
Henneaulaan	0	0	0/-1	0/-1	0	0	0	0/-1	0/-1	0	0	0	0
Kraainem	0/-1	0/-1	0/-1	0/-1	0/-1	0/-1	0/-1	0/-1	0/-1	0/-1	+1	0/-1	+1

Opmerking: gevoeligheidsanalyse

Bij de effectbeoordeling wordt ervan uitgegaan dat een buffer van 40m (15m binnen zone voor weginfrastructuur + 25m errond) beschikbaar is voor de landschappelijke inpassing van de weginfrastructuur (schermen en bermen i.f.v. leefbaarheid, grachten en bufferbekkens, ecologische verbindingen, fietspaden,…). In de praktijk zal deze ruimte mogelijks niet (overal) beschikbaar zijn vanwege een iets groter ruimtebeslag van de weginfrastructuur of ruimteclaims door andere functies.

Dit heeft geen relevante invloed op de effectscores of het onderscheidend vermogen tussen alternatieven en varianten van de effectgroepen bodemverstoring, vernatting/verdroging, lichtverstoring, rustverstoring of eutrofiëring. Inzake effectgroepen “ecotoopwijziging”, “verstoring van ecotopen door wijziging watersysteem” (in het bijzonder het aspect structuurkwaliteit waterlopen) en “versnippering en barrièrewerking” leidt een smallere buffer mogelijks tot een beperkte afzwakking van de positieve effectscores, vanwege minder beschikbare ruimte voor kwaliteitsvol groen (naast de ruimtebehoefte voor afscherming, fietsinfrastructuur, waterbuffering,…), minder ruimte voor kwalitatieve langsverbindingen,… Maar het resteffect blijft positief omdat sowieso minstens moet voldaan worden aan de opgelegde hemelwatereisen en aan de eigen plandoelstellingen. De “parallelle” en “laterale” alternatieven, waar de beschikbare ruimte op vele plaatsen al beperkter is door het groter ruimtebeslag van de weginfrastructuur, zijn iets gevoeliger voor een (verdere) inkrimping van de buffer voor landschappelijke inpassing dan de “light” alternatieven.

10.6.2 Effecten in de aanlegfase

Tijdens de aanlegfase zullen de negatieve effecten inzake ecotoopwijziging en versnippering/ barrièrewerking vergelijkbaar (“parallel”- en “lateraal”-groep) tot beperkt negatiever (“light”-groep) zijn dan tijdens de exploitatiefase (cfr. tijdelijke omleidingswegen, werfzones) en de positieve effecten kleiner. Inzake geluidsverstoring en eutrofiëring zijn tijdelijk ook negatievere effecten mogelijk dan in de exploitatiefase, met name bij de alternatieven met slechts beperkt negatieve effecten t.h.v. het Laarbeekbos.

10.6.3 Grensoverschrijdende effecten

Het gecombineerd plangebied loop 1 van het GRUP ligt (uiteraard) volledig op Vlaams grondgebied, dus zijn er geen directe ruimtelijke effecten (ruimte-inname) van het plan op Brussels of Waals grondgebied. Een klein segment van de R0-noord ligt wel op Brussels grondgebied (t.h.v. viaduct van Vilvoorde), maar buiten het plangebied en in dit segment worden geen fysieke aanpassingen aan de R0 voorzien buiten de bestaande wegzate.

Indirecte ruimtelijke effecten zijn, gezien de afstand, ook niet te verwachten op Waals grondgebied, maar wel op Brussels grondgebied. Er zijn vooral indirecte effecten te verwachten t.h.v. deelzones Laarbeekbos en Wemmel-Jette, waar de R0 dicht tegen de gewestgrens gelegen en in alle (verdiept profiel t.h.v. Laarbeekbos) of sommige alternatieven of varianten aanzienlijke fysieke ingrepen worden voorzien, en in het bijzonder op het Brussels habitatrichtlijngebied (SBZ-H) Laarbeekbos (cfr. Passende Beoordeling).

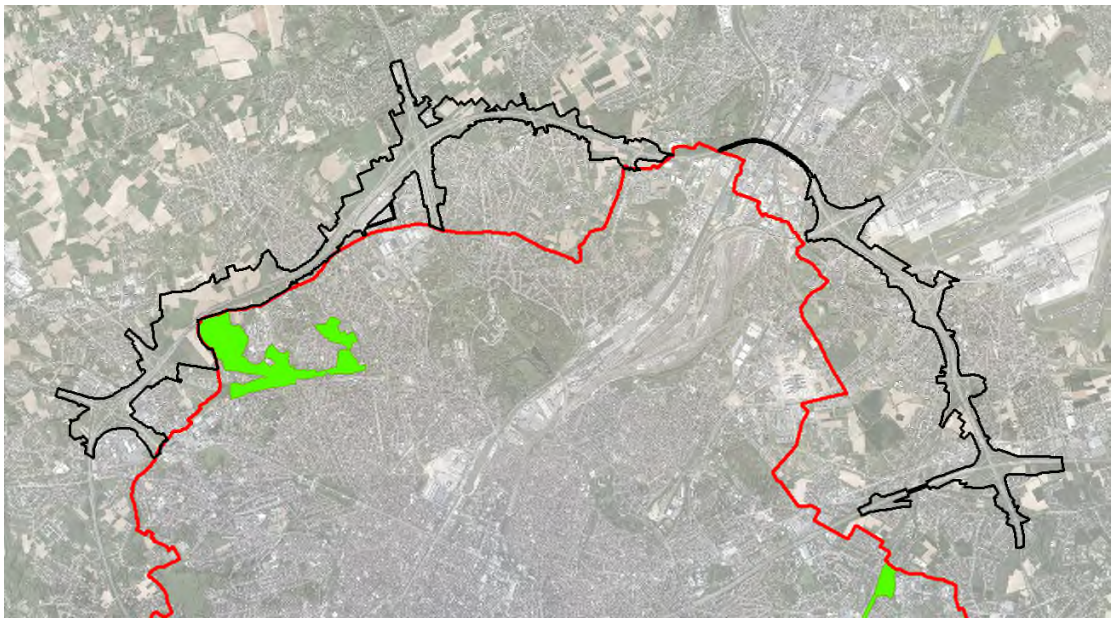

Figuur 10-46: Situering gecombineerd plangebied loop 1 t.o.v. grens Brussels gewest (rood) (groen: habitat-richtlijngebied)

10.6.3.1 *Tijdelijke effecten aanlegfase*

Verstoring biotopen via wijziging watersysteem

Bij de bemaling in functie van de verdiepte ligging van de R0 ter hoogte van het Laarbeekbos kan het, indien geen rekening wordt gehouden met specifieke uitvoeringstechnieken, voorkomen dat de

bemalingsstraal zich ver uitstrekt. In de deelzone Laarbeekbos bevinden er zich aan de noordzijde enkele percelen met een oriënterend bodemonderzoek nabij de plancontour, maar deze zijn op ruime afstand (> 300 m) van de R0 gelegen. Aan zuidelijke zijde wordt de site van het UZ Brussel (op ca. 100 m van de R0) als mogelijk verontreinigd perceel beschouwd. In de deelzone Wemmel-Jette bevinden er zich zowel aan noordelijke als zuidelijke zijde percelen die als mogelijk verontreinigd beschouwd worden. Er kan een wijziging in de grondwaterkwaliteit optreden door bemalingen. Er zijn in de praktijk echter technische middelen ter beschikking (zoals bijvoorbeeld het gebruik van een gesloten bouwkuip, de methodiek en/of duurtijd van de bemaling aanpassen) om dit tegen te gaan, zodat er kan aangenomen worden dat, indien nodig, gebruik gemaakt zal worden van deze middelen zodanig dat de invloedssfeer van de bemalingen beperkt zal blijven en geen verontreiniging aangetrokken zal worden. Er wordt bijgevolg geen betekenisvolle aantasting van het SBZ-H verwacht, mits (indien nodig) implementatie van deze technische middelen (de concrete noodzaak en mogelijk de keuze en effectiviteit van de technische middelen is uit te klaren op projectniveau).

Vernatting/verdroging

Ter hoogte van het Laarbeekbos zijn grondwaterafhankelijke vegetaties en een bron aanwezig en het gebied wordt deels gevoed door grondwater afkomstig van de omgeving van de R0. Door bemaling tijdens de aanlegfase kan een wijziging in de grondwaterkwantiteit optreden die een impact kan hebben op de vegetaties/bron in het Laarbeekbos.

Bij bemaling in functie van de verdiepte ligging van de R0 ter hoogte van het Laarbeekbos kan het, indien geen rekening wordt gehouden met specifieke uitvoeringstechnieken, voorkomen dat de bemalingsstraal zich ver uitstrekt. Er zijn in de praktijk echter technische middelen ter beschikking (zoals bijvoorbeeld het gebruik van een gesloten bouwkuip, de methodiek en/of duurtijd van de bemaling aanpassen) om dit tegen te gaan, zodat er kan aangenomen worden dat, indien nodig, gebruik gemaakt zal worden van deze middelen zodanig dat de invloedssfeer van de bemalingen beperkt zal blijven. Er wordt bijgevolg geen betekenisvolle aantasting van het SBZ-H verwacht, mits (indien nodig) implementatie van deze technische middelen (de concrete noodzaak en mogelijk de keuze en effectiviteit van de technische middelen is uit te klaren op projectniveau).

10.6.3.2 *Permanente effecten in de exploitatiefase*

Ecotoopwijziging

Er vindt geen rechtstreekse biotoopinname plaats in het Brussels Hoofdstedelijk Gewest. Wel zullen tussen het Laarbeekbos en de R0 bij een aantal alternatieven vegetaties/wegbermen (tijdelijk) verdwijnen die aansluiten op het Laarbeekbos.

Versnippering en barrièrewerking

De R0 vormt momenteel een harde barrière waardoor er geen verbinding aanwezig is tussen het Laarbeekbos en de open kouters en groengebieden ten noorden van de R0. De omgeving van het Laarbeekbos vormt bovendien de schakel tussen de valleien van de Molenbeek en de Maalbeek. Om de gebieden ten noorden en ten zuiden van de R0 met elkaar te verbinden, worden overbruggingen met ecopassage voorzien, met name een overbrugging op de gradiënt tussen bos en open ruimte (ten westen van Laarbeekbos) in functie van kleinere dieren (insecten, egels,…) en bosverbinding naar de Wemmelse Motte (ten noorden van Laarbeekbos, aan de oostzijde van het bos) in functie van grotere dieren (reeën, vossen,…). Hierdoor wordt de natuur in het Laarbeekbos verbonden met open kouters en groengebieden ten noorden van de R0 (Vlaanderen), wat als zeer positief wordt beoordeeld t.a.v. versnippering en barrièrewerking.

Verstoring biotopen via wijziging watersysteem

Gezien het wegprofiel ter hoogte van het Laarbeekbos half verdiept (5-8 m dieper) wordt aangelegd, zal het water niet in de bermen kunnen infiltreren, maar afgevoerd worden via leidingen naar decentrale infiltratiezones. Hierdoor komen geen verontreinigingen (inclusief strooizout) via het grondwater in het Laarbeekbos (meer) terecht waardoor een positief effect op Brussels grondgebied verwacht wordt.

Via het grondwater kan de verontreiniging terecht komen in het oppervlaktewatersysteem. Aandacht gaat uit naar de bronzones (Laarbeekbos en Sint-Lendrik) waar via doorsijpeling van het grondwater de verontreiniging in de bronnen terecht kan komen, alsook naar het SBZ-H 'Laarbeekbos' in zijn geheel, maar het risico hierop wordt zeer beperkt ingeschat.

Vernatting/verdroging

Ter hoogte van het Laarbeekbos zijn grondwaterafhankelijke vegetaties en een bron aanwezig en het gebied wordt deels gevoed door grondwater afkomstig van de omgeving van de R0. Door een gewijzigde infiltratie en barrièrewerking door de verdiepte ligging van de R0 kan een wijziging in de grondwater-kwantiteit optreden die een impact kan hebben op de vegetaties/bron in het Laarbeekbos.

Wijziging infiltratie: Ter hoogte van Laarbeekbos zal door het half verdiepte lengteprofiel geen rechtstreekse infiltratie in de bermen plaats kunnen vinden waardoor hier lokaal wel een beperkte vermindering van infiltratie optreedt. Het water afkomstig van de verharding dat momenteel in de bermen terecht komt en kan infiltreren, zal worden afgevoerd.

Barrièrewerking: Ter hoogte van het Laarbeekbos is een verlaging van ca. 5-8 m voorzien bij alle alternatieven. Hierdoor komt de verlaagde weg aan de oostzijde van het Laarbeekbos tot in het Bartoon aquitardsysteem (of laag HE3 – klei van Ursel en Asse, aquiclude, volgens het Brussels indelingssysteem) te liggen waardoor de bovenste aquifer afgesneden wordt (ook wellicht door de bouwkuip voor de aanleg van de weg). Aan de westelijke zijde van het Laarbeekbos bevindt de verlaagde weg zich nog net boven de top van de aquitard. Gezien de waterscheidingslijn te noorden van deze zone gelegen is, zal er grondwater van het noorden van de R0 richting zuiden/zuidwesten stromen waardoor het grondwater in deze laag barrièrewerking zou kunnen ondervinden. De grondwaterstand is hier echter deels diep gelegen gezien de ligging op een heuvelkam waardoor het grondwater onder dit aquitard systeem, via het onderliggende Ledo-Paniseliaan/Brusseliaan aquifersysteem, onder de R0 kan stromen. Lokaal kan het grondwater ondieper aanwezig zijn, waardoor hier lokaal wel barrièrewerking kan plaats vinden en dus een beperkte opstuwing aan de noordzijde en daling aan de zuidzijde van de R0 in het bovenste aquifersysteem. Gezien de beperkte oppervlakte die afwatert richting R0 (zone tussen waterscheidingslijn en R0) wordt de potentiële impact beperkt beoordeeld. Ook gelet op de beperkte omvang van de mogelijke zone ten noorden van de R0 die als voedingszone van het grondwater (zie beschrijving in §8.2.1 en § 8.2.5 in het deelrapport discipline bodem en water) kan dienen van het zuidelijke deel met bronnen, wordt de verstoring van de grondwaterstroming als beperkt beschouwd.

Conclusie: Zoals in bovenstaande paragrafen beschreven, kan ter hoogte van het Laarbeekbos het water niet infiltreren door de verdiepte ligging van het wegdek waardoor hier minder infiltratie plaats vindt. Tevens vindt er mogelijk beperkt barrièrewerking plaats (enkel in het bovenste aquifersysteem) waardoor beperkt minder grondwater kan toestromen (zone ten noorden van R0 wordt tegen gehouden). Zoals in vorige paragraaf reeds gesteld is deze potentiële barrièrewerking als beperkt te beschouwen. Op basis van de verhouding van het afstroomgebied ten noorden en ten zuiden van de R0, als mogelijk brongebied van de bron, wordt de eventuele reductie ingeschat op ca. 5 - 10 %. Gezien de impact op de grondwater-huishouding beperkt wordt ingeschat, wordt geoordeeld dat ook de

impact op de aanwezige vegetaties beperkt wordt ingeschat. Dit enerzijds gezien er onmiddellijk ten zuiden van de R0 voornamelijk iets drogere bostypes voorkomen (habitat 9160 en niet de grondwater-gevoelige natte bossen van habitattype 91E0) zodat de impact van de verminderde infiltratie langs de R0 beperkt zal zijn. En anderzijds omdat de bronnen en de daarbij horende grondwatergevoelige natte bossen van habitat type 91E0 hun voedingsgebied nagenoeg volledig behouden (zie bespreking discipline water waarin gesteld wordt dat de laag waarin de bronnen gelegen zijn niet afgesloten wordt door de verdiepte ligging van de R0 waardoor het water hier van de zone ten noorden van de R0 naar de bronnen kan blijven stromen).

Bovenstaande analyse is gebaseerd op de verwachte huidige grondwaterstanden in het gebied. Op basis van de gedetailleerde meetcampagne in deze zone (er werden eind 2019 peilbuizen geplaatst) zullen op basis van de info over de grondwaterstand de bovenstaande principes/aannames in detail getoetst kunnen worden en zal de mogelijke impact verder verfijnd worden. Indien nodig, zal de beoordeling bijgesteld worden. In het geval er toch een mogelijk knelpunt inzake infiltratie/barrièrewerking kan optreden, zijn er technische oplossingen voorhanden (drainage en afleiding grondwater) om dit op te lossen.

Gezien het effect beperkt wordt ingeschat en gezien er technische mogelijkheden zijn om een eventueel effect te beperken (de concrete noodzaak en mogelijk de keuze en effectiviteit van de technische middelen is uit te klaren op projectniveau), wordt er geen betekenisvolle aantasting van het SBZ-H verwacht.

Geluidsverstoring

De grote verschillen in geluidsbelasting (verhoging) bij alle alternatieven/varianten ten opzichte van de referentiesituatie (meer dan 3 dB(A)) blijven beperkt tot de snelweg zelf en de omliggende 10-20 m, ter hoogte van het Brussels Hoofdstedelijk Gewest (Laarbeekbos) vindt dergelijke verhoging niet plaats.

Lokaal vindt verder een beperkte daling plaats, tot 3 dB(A), bij alternatieven/varianten G2A1, G2A2, G2A1_sl en bij het ontwikkelingsscenario G2A1_ams in de noordwesthoek van het Laarbeekbos. Bij varianten G2A1_sn en G2A1_rm is er ter hoogte van het volledige respectievelijk de noordwestelijke helft Laarbeekbos een daling van de geluidsverstoring te verwachten van ca. 2 - 3 dB(A). Bij variant G2A1_ov vindt er een daling van de geluidsverstoring plaats tot ca. 10 dB(A) aan de noordzijde (tot nagenoeg gelijke verstoring aan de zuidzijde).

Verder vindt er bij de alternatieven/varianten G1A2, G2A1, G2A1_sl, G2A1_rm en ontwikkelings-scenario G2A1_ams een beperkte verhoging plaats in de NO hoek van het Laarbeekbos (maximaal een zone van ca. 200m op ca. 70 m). De verhoging blijft beperkt tot ca. 2 dB(A). Gezien de verhoging van geluidsbelasting wordt opgelegd bij deze alternatieven/varianten dat hier geluidsschermen geplaatst moeten worden.

Bij alle andere alternatieven/varianten blijft de geluidsverstoring ter hoogte van Laarbeekbos quasi gelijk (verschil max 1 dB(A)).

Menselijke activiteiten/presentie (Laarbeekbos)

Ter hoogte van het Laarbeekbos worden twee ecoducten voorzien (of een volledige landschapsbrug bij variant _ov), ter hoogte van deze ecoducten is medegebruik voorzien voor recreanten en fietsen (fiets-snelweg). Het principe van medegebruik kan echter steeds samengaan met een functionele ecoverbinding. Hierbij dient de ecoduct aangelegd de te worden waarbij het medegebruik volledig afgescheiden is van het gebruik voor fauna om zo de functionaliteit te verzekeren.

Door deze beperkte verstoring wordt geen betekenisvolle aantasting van SBZ-H deelgebied Laarbeekbos verwacht.

Lichtverstoring

Door de verdiepte ligging van het tracé ter hoogte van het Laarbeekbos (bij alle alternatieven/ varianten) zal verlichting niet reiken tot ver buiten het plangebied en vermindert de lichtverstoring ten opzichte van de huidige situatie. Bij de variant “ov” met lange landschapsbrug is bovendien het deel van het tracé ter hoogte van Laarbeekbos in tunnel gelegen waardoor hier geen impact van verlichting naar de omgeving plaats vindt.

Er wordt bijgevolg geen significante impact verwacht op het Laarbeekbos. Dit neemt niet weg dat er verbetering mogelijk is om de huidige impact verder te beperken ter hoogte van het Laarbeekbos. Er wordt aanbevolen om de wegverlichting ter hoogte van het Laarbeekbos te beperken tot het strikt noodzakelijke in functie van veiligheid en dat aangepaste armaturen en verlichtingstypes met minimale lichtverstrooiing te gebruiken (bij alle alternatieven/varianten behalve bij variant G2A1_ov).

Eutrofiëring

Door de verzurende emissies die door wegverkeer veroorzaakt worden (voornamelijk NOx) dient in de onmiddellijke omgeving van weginfrastructuur met een verhoogde zure depositie rekening gehouden te worden. Algemeen kan gesteld worden dat in de mate dat de NOx-concentratie hoger is op een bepaalde locatie, ook de zure impact hoger zal zijn. In die zin kan men stellen dat een verplaatsing van relevante emissies in de richting van natuurgebieden ertoe zal leiden dat de zure depositie op die locaties zal toenemen.

In de deelzone Wemmel-Laarbeekbos kan het Laarbeekbos als (zeer) kwetsbaar beschouwd worden voor eutrofiëring. Bij alternatieven G1A2 en G2A1 en G2A2 en G2A1_sl wordt ter hoogte van deze (zeer) kwetsbare percelen een verhoogde stikstofdepositie verwacht ten gevolge van het bijkomende verkeer, lokaal langs de R0 tot meer dan 1 kg N/ha, ter hoogte van het Laarbeekbos maximum 1 kg N/ha/jaar. Het plaatsen van afscherming wordt opgelegd.

De lange landschapsbrug in alternatief G2A1_ov levert positieve luchteffecten langs weerszijden hiervan op, o.a. in het SBZ Laarbeekbos. Ter hoogte van de tunnelmonden zijn echter verhoogde depositiewaarden waarneembaar, die aan de oostzijde nog net binnen het SBZ vallen. Het plaatsen van afscherming wordt opgelegd.

Bij de alternatieven/varianten G1A1, G3A1, G3A2, G3A3, G2A1_rm, G1A1_dg, G1A2_sn en G1A2_ams vallen door beduidend minder verkeer op de R0 de negatieve effecten t.h.v. Laarbeekbos volledig weg. Ter hoogte van het Laarbeekbos wordt een gelijkaardige hoeveelheid stikstofdepositie en in het noordelijk deel zelfs een verlaging van de stikstofdepositie waargenomen tot ca. 1 kg N ha/jaar. De totale hoeveelheid stikstofdepositie blijft wel hoog.